


MEMORIU TEHNIC



ADRESA IMOBIL: Com. Provita de Sus, Sat Valea Bradului, DS 192, DS 82, Intra-extravilan, Jud. Prahova

TIPUL LUCRARI: SUPORT TOPOGRAFIC IN SCOPUL OBTINERII AUTORIZATIEI DE CONSTRURE PENTRU MODERNIZARE DRUMURI SATESTI-MARINESCU DS 1867, VALEA BRADULUI DS 192- DS 82, BALENI DS 1064, DS 934, DS 1676- DS 1797 COMUNA PROVITA DE SUS, JUDETUL PRAHOVA

SCURTA PREZENTARE A SITUATIEI DIN TEREN:

Imobilul este situat în centrul Com. Provita de Sus, Jud. Prahova.

Suprafata totala masurata este de 1954 mp (1923 mp in intravilan si 31 mp in extravilan) iar lungimea este de 400 m .. In prezent drumul are o structura formata din piatra si bolovanis.

Pe acest teren nu sunt amplasate constructii.

NOTA: ZONA DE STUDIU SE SUPRAPUNE VIRTUAL CU NR. CAD. 21084, 21146, 20336, 20157, 20156, 20478, 20657

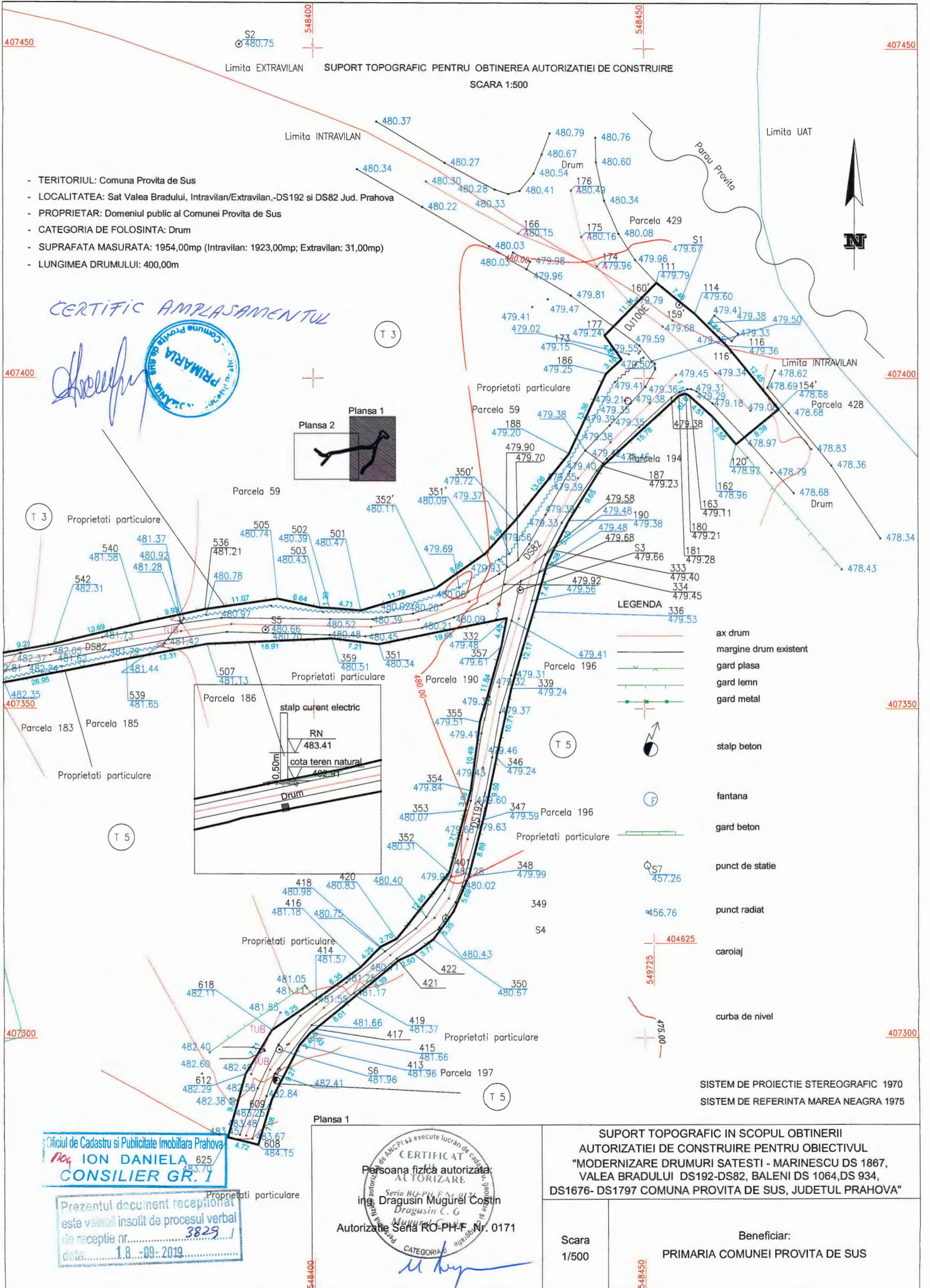
OPERATIUNI TOPO-CADASTRALE EFECTUATE:

Măsurătorile topografice s-au efectuat în sistem de proiecție Stereografic 1970 cu aparatura GPS - GNSS în mod RTK prin utilizarea de corecții diferențiale provenind de la serviciul specializat ROMPOS folosind cele mai apropiate, respectiv funcționale la momentul determinărilor, trei stații GNSS permanente ale RN-SGP, din care s-au determinat ulterior toate punctele radiate, respectiv punctele de contur și alte detalii măsurate. Toate punctele astfel determinate au soluție fixă. A fost folosit receptorul HI TARGET V90.

S-au determinat coordonatele punctelor de contur precum și cele ale detaliilor de planimetrie și altimetrie în sistem de proiecție Stereografic 1970, respectiv Marea Neagra 1975, prin radiere din punctele de stație. Urmare a măsurătorilor din teren s-au descărcat și prelucrat informațiile folosind softuri specifice.

Data întocmirii: august 2019





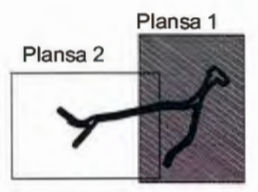
407450 548400 S2 480.75 548450 407450

Limita EXTRAVILAN SUPORT TOPOGRAFIC PENTRU OBTINEREA AUTORIZATIEI DE CONSTRUIRE SCARA 1:500

- TERITORIUL: Comuna Provita de Sus
- LOCALITATEA: Sat Valea Bradului, Intravilan/Extravilan,-DS192 si DS82 Jud. Prahova
- PROPRIETAR: Domeniul public al Comunei Provita de Sus
- CATEGORIA DE FOLOSINTA: Drum
- SUPRAFATA MASURATA: 1954,00mp (Intravilan: 1923,00mp; Extravilan: 31,00mp)
- LUNGIMEA DRUMULUI: 400,00m

CERTIFIC AMPLASAMENTUL

[Signature]
PRIMARIA
 COMUNA PROVITA DE SUS
 JUDETUL PRAHOVA



LEGENDA

- ax drum
- margine drum existent
- gard plasa
- gard lemn
- gard metal
- stalp beton
- fantana
- gard beton
- punct de statie
- punct radiat
- caroiaj
- curba de nivel

SISTEM DE PROIECTIE STEREOGRAFIC 1970
 SISTEM DE REFERINTA MAREA NEAGRA 1975

Oficiu de Cadastru si Publicitate Imobiliara Prahova
 No. 104
ION DANIELA
CONSILIER GR. I

Prezentul document receptionat este valabil insotit de procesul verbal de receptie nr. **3829** / data **1.8.2019**

Plansa 1

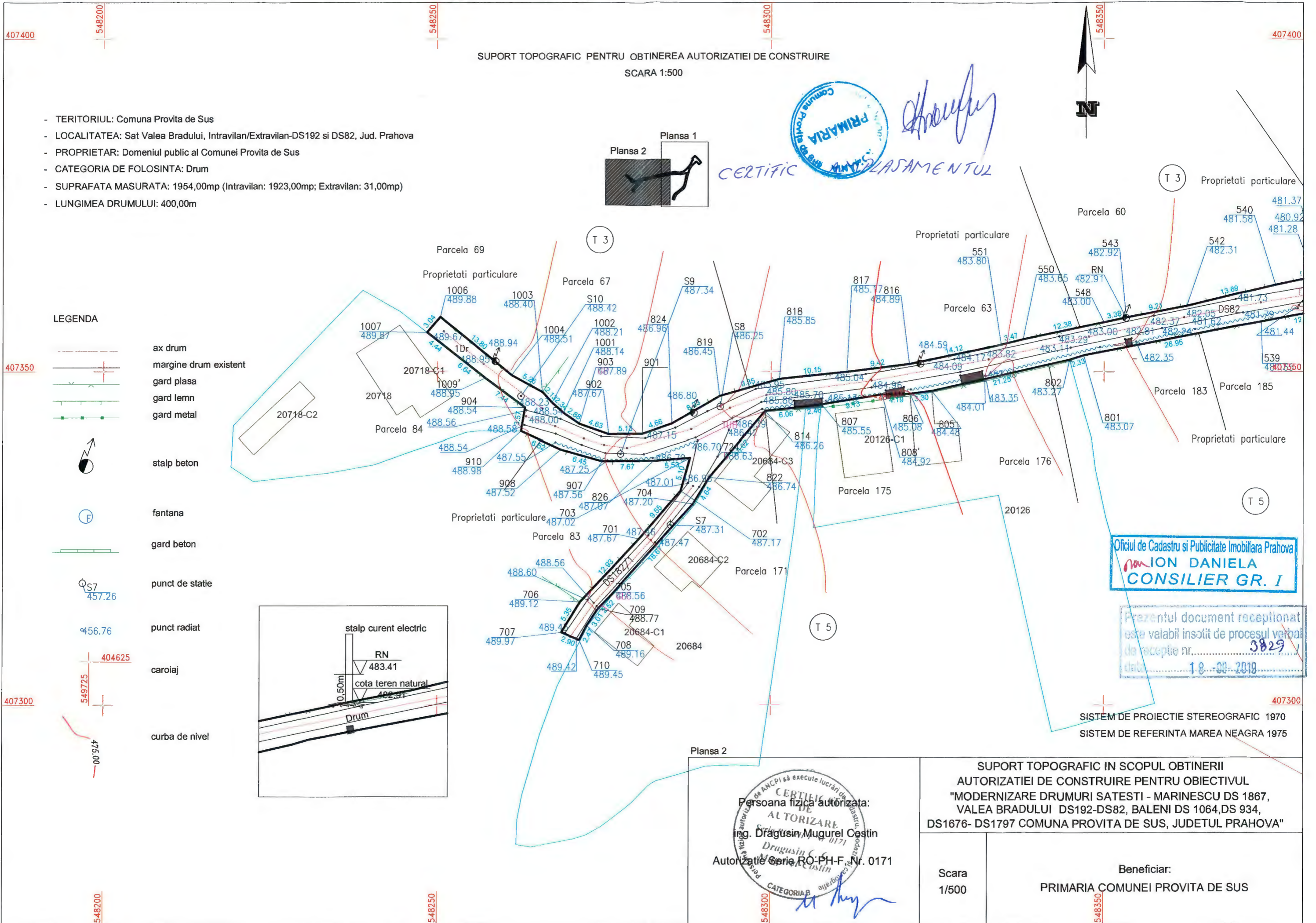
CERTIFICAT
 de autorizare
 de ANCPPI sa execute lucrari de cadastru, geodezie si topografie

Persoana fizica autorizata:
ing. Dragusin Mugurel Costin
 Dragusin C. G.
 Autorizatie Seria RO-PH-F Nr. 0171

[Signature]

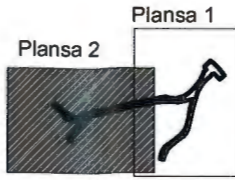
SUPPORT TOPOGRAFIC IN SCOPUL OBTINERII AUTORIZATIEI DE CONSTRUIRE PENTRU OBIECTIVUL "MODERNIZARE DRUMURI SATESTI - MARINESCU DS 1867, VALEA BRADULUI DS192-DS82, BALENI DS 1064, DS 934, DS1676- DS1797 COMUNA PROVITA DE SUS, JUDETUL PRAHOVA"

Scara 1/500	Beneficiar: PRIMARIA COMUNEI PROVITA DE SUS
----------------	--



SUPORT TOPOGRAFIC PENTRU OBTINEREA AUTORIZATIEI DE CONSTRUIRE
SCARA 1:500

- TERITORIUL: Comuna Provita de Sus
- LOCALITATEA: Sat Valea Bradului, Intravilan/Extravilan-DS192 si DS82, Jud. Prahova
- PROPRIETAR: Domeniul public al Comunei Provita de Sus
- CATEGORIA DE FOLOSINTA: Drum
- SUPRAFATA MASURATA: 1954,00mp (Intravilan: 1923,00mp; Extravilan: 31,00mp)
- LUNGIMEA DRUMULUI: 400,00m

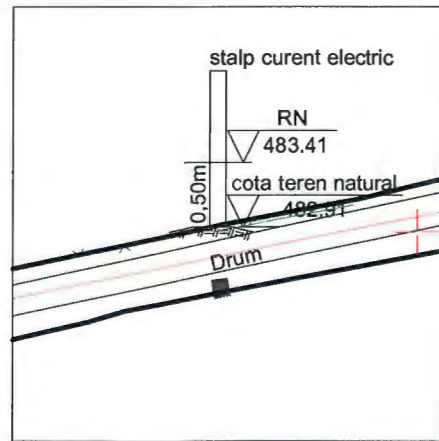


CERTIFICAT DE
VALIDARE
PRIMARIA
COMUNA PROVITA DE SUS
JUD. PRAHOVA

[Signature]

LEGENDA

- ax drum
- margine drum existent
- gard plasa
- gard lemn
- gard metal
- stalp beton
- fantana
- gard beton
- punct de statie
- punct radiat
- caroiaj
- curba de nivel



Oficiu de Cadastru si Publicitate Imobiliara Prahova
ION DANIELA
CONSILIER GR. I

Prezentul document receptionat
este valabil insotit de procesul verbal
de receptie nr. 3829
data 1.8.2019

SISTEM DE PROIECTIE STEREOGRAFIC 1970
SISTEM DE REFERINTA MAREA NEAGRA 1975

Plansa 2

CERTIFICAT DE
AUTORIZARE
Persoana fizica autorizata:
Ing. Dragustin Mugurel Cestin
Autorizatie Serie RO-PH-F, Nr. 0171

[Signature]

SUPORT TOPOGRAFIC IN SCOPUL OBTINERII
AUTORIZATIEI DE CONSTRUIRE PENTRU OBIECTIVUL
"MODERNIZARE DRUMURI SATESTI - MARINESCU DS 1867,
VALEA BRADULUI DS192-DS82, BALENI DS 1064, DS 934,
DS1676- DS1797 COMUNA PROVITA DE SUS, JUDETUL PRAHOVA"

Scara 1/500	Beneficiar: PRIMARIA COMUNEI PROVITA DE SUS
----------------	--