

PROCES VERBAL DE RECEPȚIE 3855 / 2019

Întocmit astăzi, **17/09/2019**, privind cererea **20635** din **26/08/2019**
având aviz de incepere a lucrărilor cu nr din

- 1. Beneficiar:** COMUNA PROVITA DE SUS
- 2. Executant:** Dragusin Mugurel-Costin
- 3. Denumirea lucrărilor recepționate:** PAC-COM. PROVITA DE SUS, SAT PROVITA DE SUS, DS 1867, INTRAVILAN, JUD. PRAHOVA
- 4. Nominalizarea documentelor** și a documentațiilor care se predau Oficiului de Cadastru și Publicitate Imobiliară PRAHOVA conform avizului de incepere a lucrărilor:

Număr act	Data act	Tip act	Emitent
68	04.06.2019	act administrativ	CONSILIUL JUDETEAN

Așa cum sunt atașate la cerere.

5. Concluzii:

Pentru procesul verbal 3855 au fost recepționate 0 propuneri.

6. Erori topologice față de alte entități spațiale:

Identificator	Tip eroare	Mesaj suprapunere

Nu există erori topologice.

Lucrarea este declarată **Admisă**

Inginer Șef

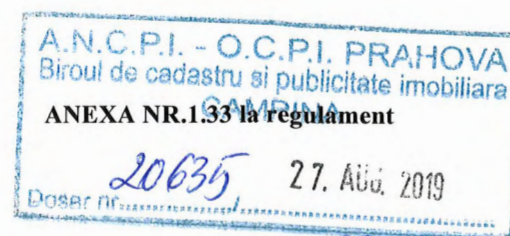
-

Inspector

Constanța Iancu

Oficiul de Cadastru și Publicitate Imobiliară Prahova
IANCU CONSTANȚA
CONSILIER GR. IA

MEMORIU TEHNIC



ADRESA IMOBIL: Com. Provita de Sus, Sat Provita de Sus, Str. Marinescu, DS 1867, Intra-extravilan, Jud. Prahova

Jaucu

TIPUL LUCRARI: SUPORT TOPOGRAFIC IN SCOPUL OBTINERII AUTORIZATIEI DE CONSTRURE PENTRU MODERNIZARE DRUMURI SATESTI-MARINESCU DS 1867, VALEA BRADULUI DS 192- DS 82, BALENI DS 1064, DS 934, DS 1676- DS 1797 COMUNA PROVITA DE SUS, JUDETUL PRAHOVA

SCURTA PREZENTARE A SITUATIEI DIN TEREN:

Imobilul este situat în centrul Com. Provita de Sus, Jud. Prahova.

Suprafata totala masurata este de 3231 mp(3186 mp in intravilan si 48 mp in extravilan) iar lungimea este de 460 m .. In prezent drumul are o structura formata din piatra si bolovanis.

Pe acest teren nu sunt amplasate constructii.

NOTA: ZONA DE STUDIU SE SUPRAPUNE VIRTUAL CU NR. CAD. 21258 SI 21261

OPERATIUNI TOPO-CADASTRALE EFECTUATE:

Măsurătorile topografice s-au efectuat în sistem de proiecție Stereografic 1970 cu aparatura GPS - GNSS în mod RTK prin utilizarea de corecții diferențiale provenind de la serviciul specializat ROMPOS folosind cele mai apropiate, respectiv funcționale la momentul determinărilor, trei stații GNSS permanente ale RN-SGP, din care s-au determinat ulterior toate punctele radiate, respectiv punctele de contur și alte detalii măsurate. Toate punctele astfel determinate au soluție fixă. A fost folosit receptorul HI TARGET V90.

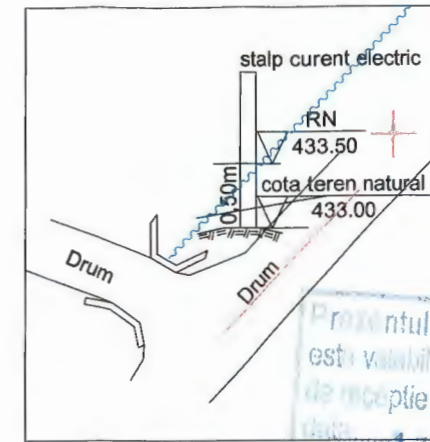
S-au determinat coordonatele punctelor de contur precum și cele ale detaliilor de planimetrie și altimetrie în sistem de proiecție Stereografic 1970, respectiv Marea Neagra 1975, prin radiere din punctele de stație. Urmare a măsurătorilor din teren s-au descărcat și prelucrat informațiile folosind softuri specifice.

Data întocmirii: august 2019

Intocmit,
Dragusin Mugurel-Costin

SUPORT TOPOGRAFIC PENTRU OBTINEREA AUTORIZATIEI DE CONSTRUIRE
SCARA 1:500

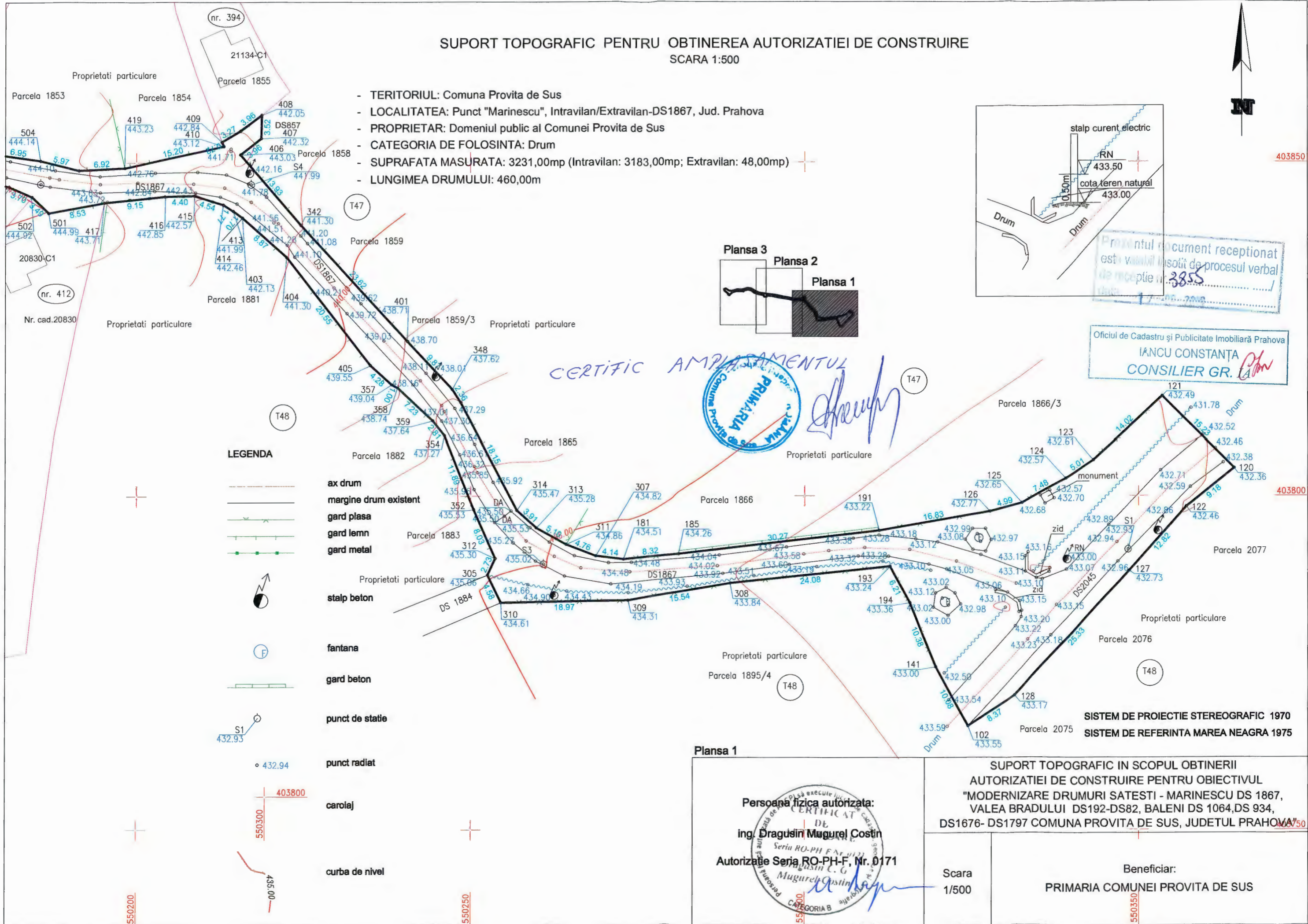
- TERITORIUL: Comuna Provita de Sus
- LOCALITATEA: Punct "Marinescu", Intravilan/Extravilan-DS1867, Jud. Prahova
- PROPRIETAR: Domeniul public al Comunei Provita de Sus
- CATEGORIA DE FOLOSINTA: Drum
- SUPRAFATA MASURATA: 3231,00mp (Intravilan: 3183,00mp; Extravilan: 48,00mp)
- LUNGIMEA DRUMULUI: 460,00m



Proiectul document receptionat
este valabil însoțit de procesul verbal
de recepție nr. 3855
data: 17.06.2018

Oficiul de Cadastru și Publicitate Imobiliară Prahova
IANCU CONSTANȚA
CONSILIER GR.

CERTIFIC AMPLASAMENTUL



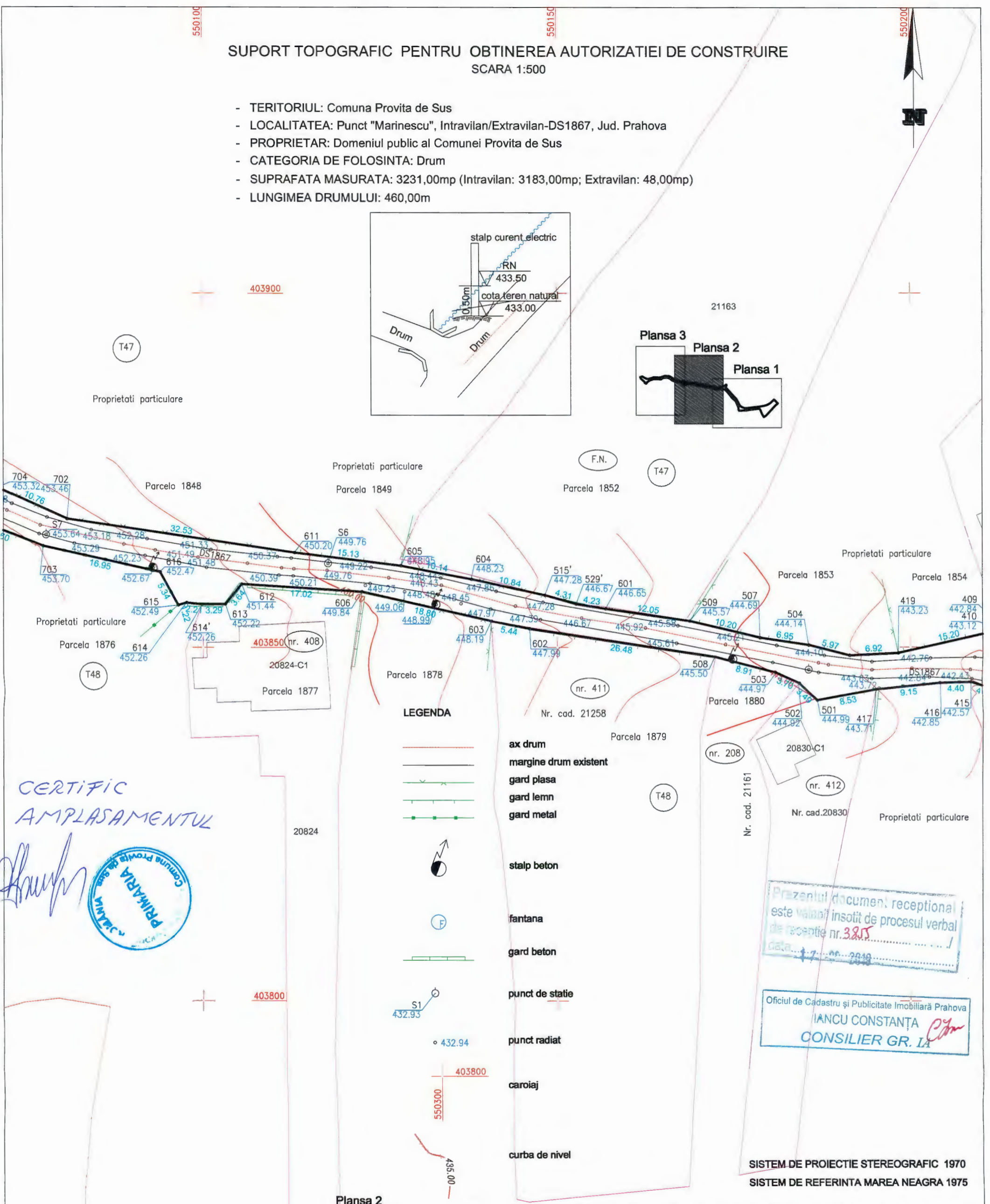
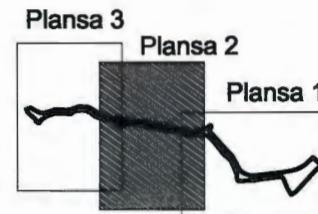
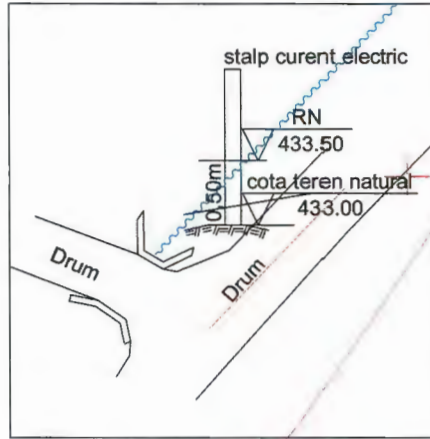
LEGENDA

- ax drum
- margine drum existent
- gard plasa
- gard lemn
- gard metal
- stalp beton
- fantana
- gard beton
- punct de statie
- punct radiat
- carolaj
- curba de nivel

<p align="center">Plansa 1</p> <p align="center">Persoana fizica autorizata: ing. Dragusin Mugurel Costin Autorizatie Seria RO-PH-F, Nr. 0171</p>		<p>SUPORT TOPOGRAFIC IN SCOPUL OBTINERII AUTORIZATIEI DE CONSTRUIRE PENTRU OBIECTIVUL "MODERNIZARE DRUMURI SATESTI - MARINESCU DS 1867, VALEA BRADULUI DS192-DS82, BALENI DS 1064,DS 934, DS1676- DS1797 COMUNA PROVITA DE SUS, JUDETUL PRAHOVA"</p>	
		<p>Scara 1/500</p>	<p align="center">Beneficiar: PRIMARIA COMUNEI PROVITA DE SUS</p>

SUPORT TOPOGRAFIC PENTRU OBTINEREA AUTORIZATIEI DE CONSTRUIRE
SCARA 1:500

- TERITORIUL: Comuna Provita de Sus
- LOCALITATEA: Punct "Marinescu", Intravilan/Extravilan-DS1867, Jud. Prahova
- PROPRIETAR: Domeniul public al Comunei Provita de Sus
- CATEGORIA DE FOLOSINTA: Drum
- SUPRAFATA MASURATA: 3231,00mp (Intravilan: 3183,00mp; Extravilan: 48,00mp)
- LUNGIMEA DRUMULUI: 460,00m



CERTIFIC
AMPLASAMENTUL



Prezentul document receptional este valabil insotit de procesul verbal de receptie nr. 3815 / data 17.06.2019

Oficiul de Cadastru și Publicitate Imobiliară Prahova
IANCU CONSTANȚA
CONSILIER GR. IA

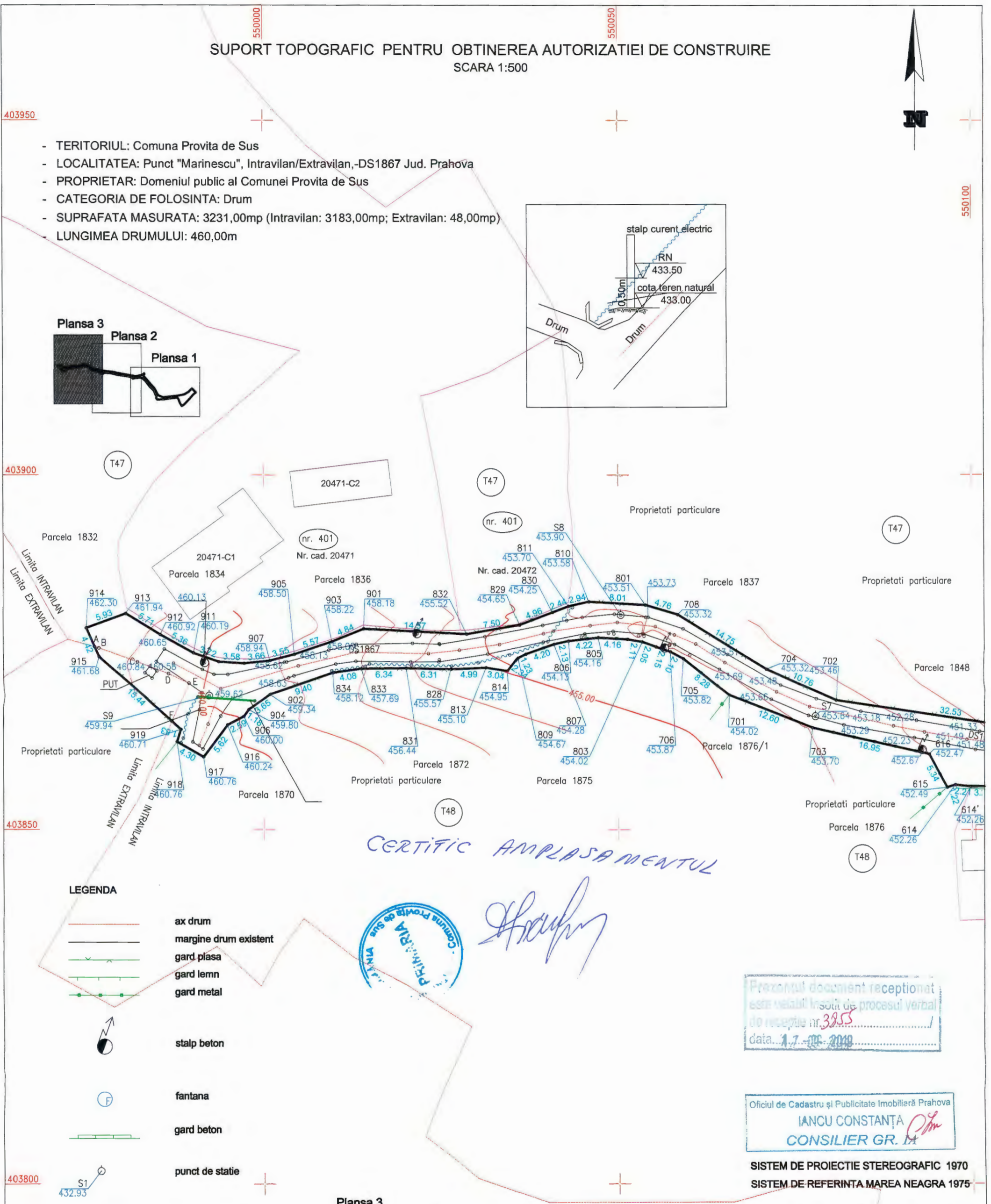
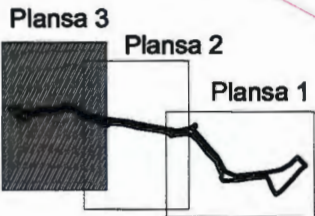
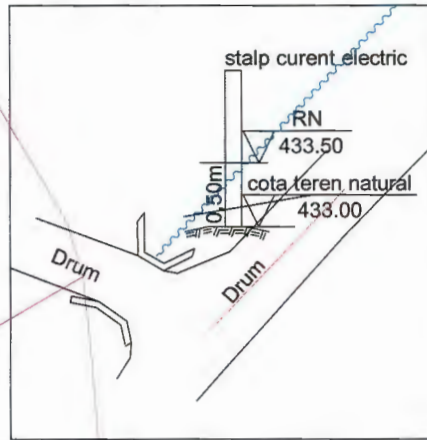
SISTEM DE PROIECTIE STEREOGRAFIC 1970
SISTEM DE REFERINTA MAREA NEAGRA 1975

Persoana fizica autorizata: CERTIFICAT DE ing. Dragusin Mugurel Costin Autorizatie Seria RO-PH-F, Nr. 0171 Dragusin G. G. Mugurel-Costin	SUPORT TOPOGRAFIC IN SCOPUL OBTINERII AUTORIZATIEI DE CONSTRUIRE PENTRU OBIECTIVUL "MODERNIZARE DRUMURI SATESTI - MARINESCU DS 1867, VALEA BRADULUI DS192-DS82, BALENI DS 1064, DS 934, DS1676- DS1797 COMUNA PROVITA DE SUS, JUDETUL PRAHOVA"	
	Scara 1/500	Beneficiar: PRIMARIA COMUNEI PROVITA DE SUS

SUPORT TOPOGRAFIC PENTRU OBTINEREA AUTORIZATIEI DE CONSTRUIRE
SCARA 1:500



- TERITORIUL: Comuna Provita de Sus
- LOCALITATEA: Punct "Marinescu", Intravilan/Extravilan,-DS1867 Jud. Prahova
- PROPRIETAR: Domeniul public al Comunei Provita de Sus
- CATEGORIA DE FOLOSINTA: Drum
- SUPRAFATA MASURATA: 3231,00mp (Intravilan: 3183,00mp; Extravilan: 48,00mp)
- LUNGIMEA DRUMULUI: 460,00m



CERTIFIC AMPLASAMENTUL

[Handwritten signature]



Prozonalul document receptionat
este valabil in baza de procesul verbal
de receptie nr. 3855
data 17.06.2019

Oficiul de Cadastru și Publicitate Imobiliară Prahova
IANCU CONSTANȚA
CONSILIER GR.

SISTEM DE PROIECTIE STEREOGRAFIC 1970
SISTEM DE REFERINTA MAREA NEAGRA 1975

- LEGENDA**
- ax drum
 - margine drum existent
 - gard piasa
 - gard lemn
 - gard metal
 - stalp beton
 - fantana
 - gard beton
 - punct de statie
 - punct radiat
 - caroiaj
 - curba de nivel

Plansa 3

Persoana fizica autorizata:
ing. Dragusin Mugurel Costin
Autorizatie Seria RO-PH-F, Nr. 0171
Mugurel-Costin

SUPORT TOPOGRAFIC IN SCOPUL OBTINERII
AUTORIZATIEI DE CONSTRUIRE PENTRU OBIECTIVUL
"MODERNIZARE DRUMURI SATESTI - MARINESCU DS 1867,
VALEA BRADULUI DS192-DS82, BALENI DS 1064, DS 934,
DS1676- DS1797 COMUNA PROVITA DE SUS, JUDETUL PRAHOVA"

Scara 1/500

Beneficiar:
PRIMARIA COMUNEI PROVITA DE SUS