

**DATE DESPRE IMOBILUL NR. 1**

Oficiul de Cadastru și Publicitate Imobiliară PRAHOVA
Biroul de Cadastru și Publicitate Imobiliară Câmpina

A. Partea I. Descrierea imobilului

TEREN Extravilan

Nr. CF vechi:1269

Nr. cadastral vechi:10432

Adresa: Jud. Prahova

Nr. Crt	Nr cadastral Nr. topografic	Suprafața* (mp)	Observații / Referințe
A1	20513	Din acte: 1.500 Masurata: 1.294	Sector cadastral:12 Teren neimprejmuit;

B. Partea II. Proprietari și acte

Inscrieri privitoare la dreptul de proprietate și alte drepturi reale		Referințe
18598 / 30/10/2009		
Act Notarial nr. 6786, din 15/09/1993 emis de NOT DE STAT LOCAL CAMPINA;		
B1	Intabulare, drept de PROPRIETATEpartaj, dobandit prin Conventie, cota actuala 1/1, cota initiala 1/1 1) UNGUREANU VASILA	A1

C. Partea III. SARCINI .

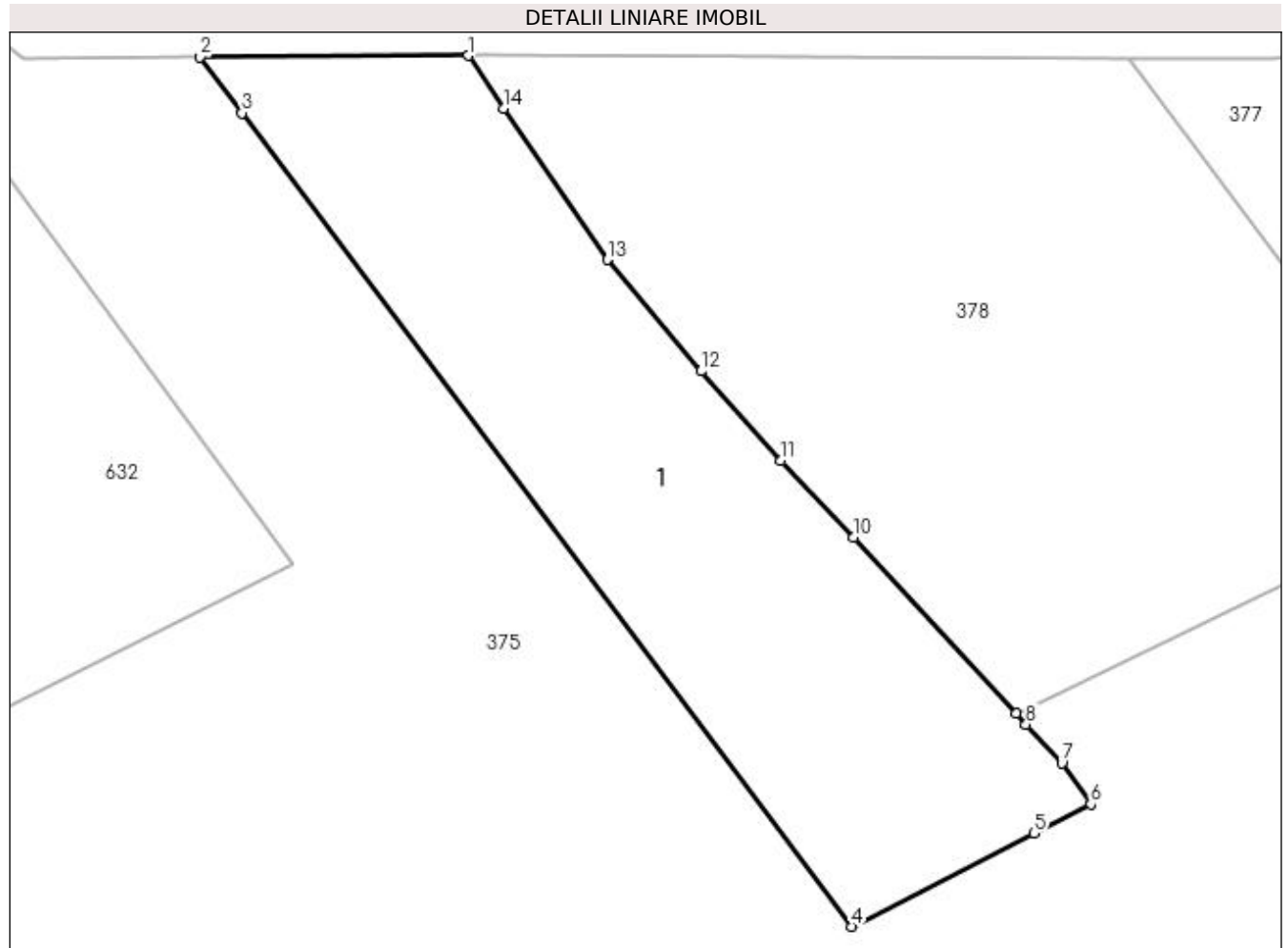
Inscrieri privind dezmembramintele dreptului de proprietate, drepturi reale de garanție și sarcini	Referințe
NU SUNT	

Anexa Nr. 1 La Partea I

Teren

Nr cadastral	Suprafața (mp)*	Observații / Referințe
20513	Din acte: 1.500 Masurata: 1.294	

* Suprafața este determinată în planul de proiecție Stereo 70.



Date referitoare la teren

Crt	Categorie folosință	Intra vilan	Suprafața (mp)	Tarla	Parcelă	Nr. topo	Observații / Referințe
1	faneata	NU	1.294	4	524	-	

Lungime Segmente

1) Valorile lungimilor segmentelor sunt obținute din proiecție în plan.

Punct început	X / Y	Punct sfârșit	X / Y	Lungime segment (** (m)
1	549.929,787 405.775,828	2	549.909,787 405.775,71	20.0
2	549.909,787 405.775,71	3	549.912,897 405.771,551	5.193
3	549.912,897 405.771,551	4	549.958,368 405.710,958	75.757
4	549.958,368 405.710,958	5	549.971,956 405.717,904	15.26
5	549.971,956 405.717,904	6	549.976,177 405.720,061	4.74

Punct început	X / Y	Punct sfârşit	X / Y	Lungime segment (** (m)
6	549.976,177 405.720,061	7	549.974,017 405.723,125	3.749
7	549.974,017 405.723,125	8	549.971,348 405.726,011	3.931
8	549.971,348 405.726,011	9	549.970,591 405.726,83	1.115
9	549.970,591 405.726,83	10	549.958,461 405.739,947	17.866
10	549.958,461 405.739,947	11	549.953,088 405.745,659	7.842
11	549.953,088 405.745,659	12	549.947,139 405.752,334	8.941
12	549.947,139 405.752,334	13	549.940,127 405.760,63	10.862
13	549.940,127 405.760,63	14	549.932,396 405.771,906	13.672
14	549.932,396 405.771,906	1	549.929,787 405.775,828	4.711

** Lungimile segmentelor sunt determinate în planul de proiecție Stereo 70 și sunt rotunjite la 1 milimetru.

*** Distanța dintre puncte este formată din segmente cumulate ce sunt mai mici decât valoarea 1 milimetru.

**DATE DESPRE IMOBILUL NR. 2**

Oficiul de Cadastru și Publicitate Imobiliară PRAHOVA
Biroul de Cadastru și Publicitate Imobiliară Câmpina

A. Partea I. Descrierea imobilului

TEREN Intravilan

Adresa: Loc. Provita De Sus, Jud. Prahova

Nr. Crt	Nr cadastral Nr. topografic	Suprafața* (mp)	Observații / Referințe
A1		6.168	Sector cadastral:12 Teren neimprejmuit;

B. Partea II. Proprietari și acte

Inscrieri privitoare la dreptul de proprietate și alte drepturi reale	Referințe
/	
Act Normativ nr. Legea 7, din 13/03/1996 emis de PARLAMENTUL ROMÂNIEI;	
B1	A1
1) COMUNA PROVIȚA DE SUS, CIF:2845362, PROPRIETAR NEIDENTIFICAT	

C. Partea III. SARCINI .

Inscrieri privind dezmembramintele dreptului de proprietate, drepturi reale de garanție și sarcini	Referințe
NU SUNT	

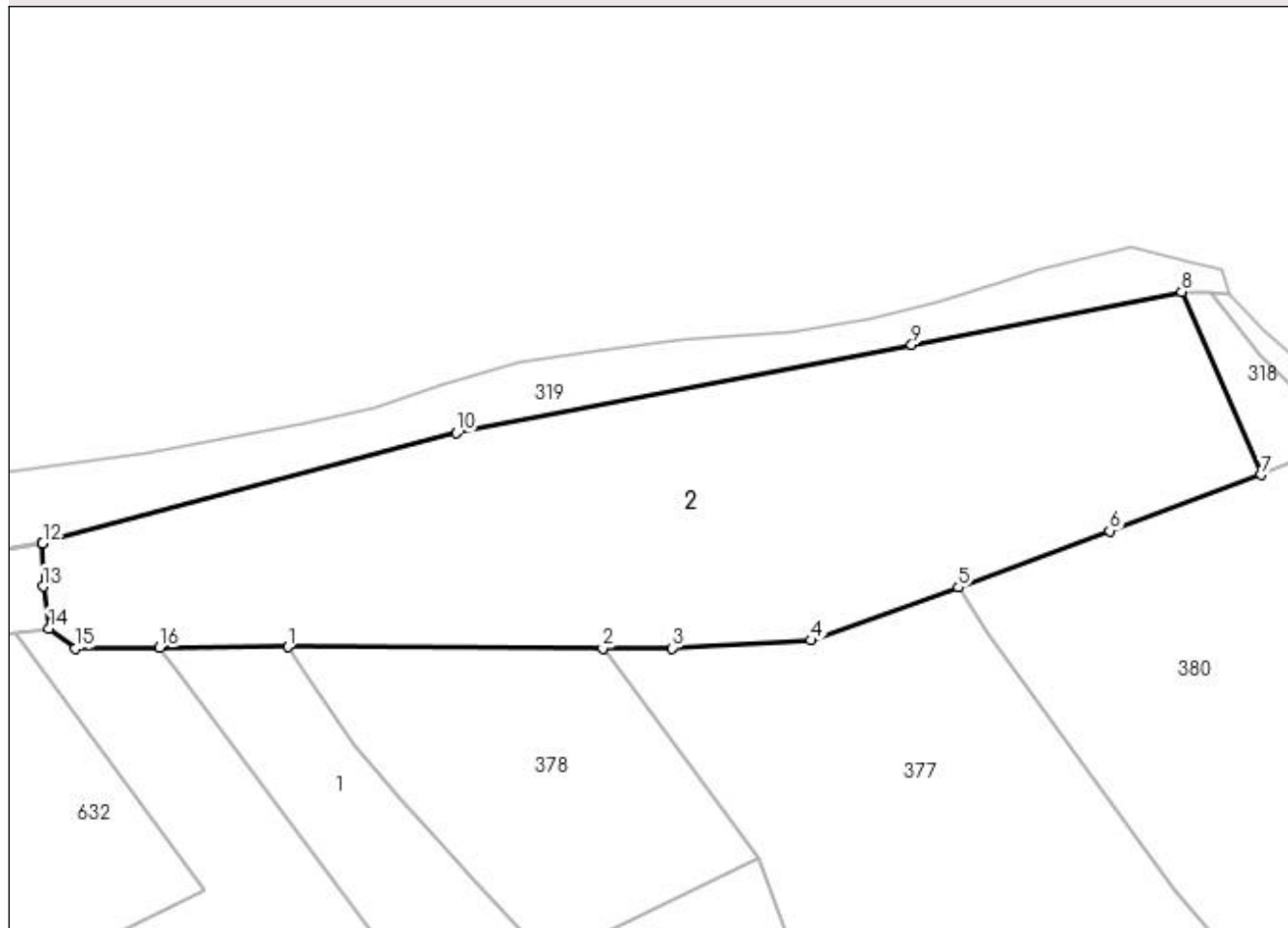
Anexa Nr. 1 La Partea I

Teren

Nr cadastral	Suprafața (mp)*	Observații / Referințe
	6.168	

* Suprafața este determinată în planul de proiecție Stereo 70.

DETALII LINIARE IMOBIL



Date referitoare la teren

Crt	Categorie folosință	Intravilan	Suprafața (mp)	Tarla	Parcelă	Nr. topo	Observații / Referințe
1	curți constructii	DA	6.168	4	522, 522/1	-	Cimitir

Lungime Segmente

1) Valorile lungimilor segmentelor sunt obținute din proiecție în plan.

Punct început	X / Y	Punct sfârșit	X / Y	Lungime segment (** (m)
1	549.929,787 405.775,828	2	549.979,018 405.775,639	49.231
2	549.979,018 405.775,639	3	549.989,814 405.775,648	10.796
3	549.989,814 405.775,648	4	550.011,577 405.776,888	21.798
4	550.011,577 405.776,888	5	550.034,612 405.785,167	24.478
5	550.034,612 405.785,167	6	550.058,245 405.793,951	25.213

Punct început	X / Y	Punct sfârșit	X / Y	Lungime segment (** (m)
6	550.058,245 405.793,951	7	550.081,879 405.802,735	25.214
7	550.081,879 405.802,735	8	550.069,485 405.831,324	31.16
8	550.069,485 405.831,324	9	550.027,299 405.823,052	42.989
9	550.027,299 405.823,052	10	549.956,126 405.809,293	72.491
10	549.956,126 405.809,293	11	549.891,474 405.792,078	66.905
11	549.891,474 405.792,078	12	549.891,474 405.792,058	0.02
12	549.891,474 405.792,058	13	549.891,536 405.785,278	6.78
13	549.891,536 405.785,278	14	549.892,484 405.778,709	6.637
14	549.892,484 405.778,709	15	549.896,62 405.775,576	5.189
15	549.896,62 405.775,576	16	549.909,787 405.775,71	13.168
16	549.909,787 405.775,71	1	549.929,787 405.775,828	20.0

** Lungimile segmentelor sunt determinate în planul de proiecție Stereo 70 și sunt rotunjite la 1 milimetru.

*** Distanța dintre puncte este formată din segmente cumulate ce sunt mai mici decât valoarea 1 milimetru.

**DATE DESPRE IMOBILUL NR. 3**

Oficiul de Cadastru și Publicitate Imobiliară PRAHOVA
Biroul de Cadastru și Publicitate Imobiliară Câmpina

A. Partea I. Descrierea imobilului

TEREN Necunoscut

Nr. CF vechi:99
Nr. cadastral vechi:138

Adresa: Loc. Provita De Sus, Jud. Prahova

Nr. Crt	Nr cadastral Nr. topografic	Suprafața* (mp)	Observații / Referințe
A1	20918	Din acte: 0 Masurata: 2.830	Sector cadastral:12 Teren neimprejmuit;

B. Partea II. Proprietari și acte

Inscrieri privitoare la dreptul de proprietate și alte drepturi reale		Referințe
2541 / 22/07/2002		
Act Notarial nr. 3421, din 19/07/2002 emis de NP Ivan M;		
B1	Intabulare, drept de PROPRIETATEcumparare, dobandit prin Conventie, cota actuala 1/1, cota initiala 1/1 1) NEDELCU MAGDALENA HENRIETTE , casatorita cu cetatean olandez <i>OBSERVATII: (provenita din conversia CF 99)</i>	A1

C. Partea III. SARCINI .

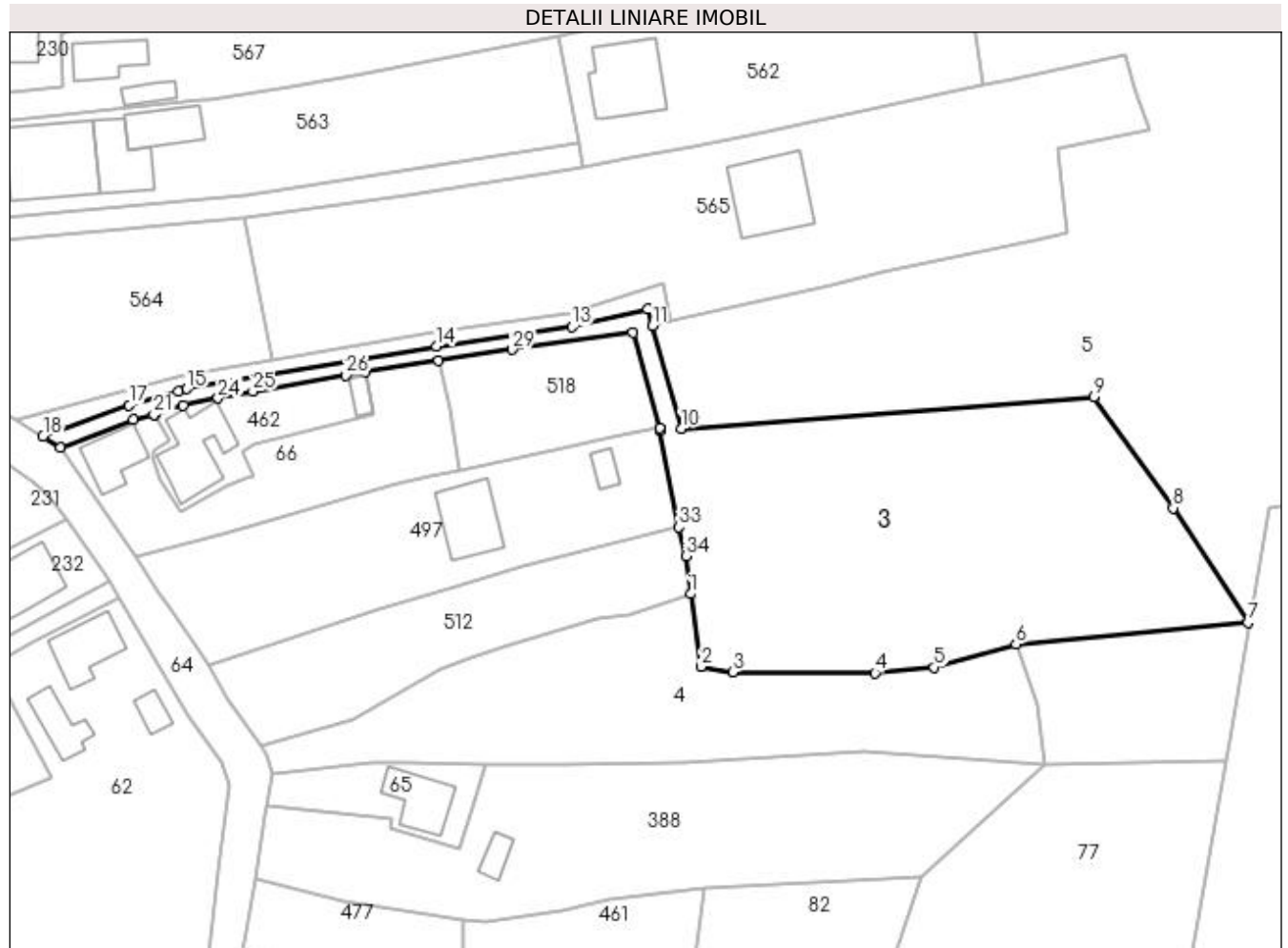
Inscrieri privind dezmembramintele dreptului de proprietate, drepturi reale de garanție și sarcini	Referințe
NU SUNT	

Anexa Nr. 1 La Partea I

Teren

Nr cadastral	Suprafața (mp)*	Observații / Referințe
20918	Din acte: 0 Masurata: 2.830	

* Suprafața este determinată în planul de proiecție Stereo 70.



Date referitoare la teren

Crt	Categorie folosință	Intra vilan	Suprafața (mp)	Tarla	Parcelă	Nr. topo	Observații / Referințe
1	drum	DA	193	2	-	-	
2	faneata	NU	2.592	4	609	-	
3	drum	NU	45	4	-	-	

Lungime Segmente

1) Valorile lungimilor segmentelor sunt obținute din proiecție în plan.

Punct început	X / Y	Punct sfârșit	X / Y	Lungime segment (** (m)
1	549.890,603 405.116,391	2	549.892,163 405.105,793	10.712
3	549.896,714 405.104,945	4	549.917,522 405.104,831	20.808
5	549.926,178 405.105,676	6	549.938,104 405.109,039	12.391

Punct început	X / Y	Punct sfârșit	X / Y	Lungime segment (** (m)
2	549.892,163 405.105,793	3	549.896,714 405.104,945	4.629
4	549.917,522 405.104,831	5	549.926,178 405.105,676	8.697
6	549.938,104 405.109,039	7	549.971,969 405.112,181	34.01

Punct început	X / Y	Punct sfârșit	X / Y	Lungime segment (** (m)
7	549.971,969 405.112,181	8	549.961,036 405.128,914	19.988
9	549.949,454 405.145,116	10	549.889,195 405.140,526	60.434
11	549.885,027 405.155,475	12	549.884,342 405.157,931	2.55
13	549.873,264 405.155,332	14	549.853,483 405.152,531	19.978
15	549.817,039 405.146,27	16	549.815,809 405.145,969	1.266
17	549.808,612 405.143,927	18	549.796,025 405.139,354	13.392
19	549.798,537 405.137,714	20	549.809,199 405.141,795	11.416
21	549.812,245 405.142,493	22	549.812,339 405.142,515	0.097
23	549.816,502 405.143,927	24	549.821,578 405.144,924	5.173
25	549.826,654 405.145,921	26	549.840,244 405.148,299	13.796
27	549.843,11 405.148,801	28	549.853,814 405.150,382	10.82
29	549.864,531 405.152,022	30	549.882,178 405.154,545	17.826
31	549.886,068 405.140,569	32	549.886,171 405.140,2	0.383
33	549.888,901 405.126,14	34	549.889,921 405.121,94	4.322

Punct început	X / Y	Punct sfârșit	X / Y	Lungime segment (** (m)
8	549.961,036 405.128,914	9	549.949,454 405.145,116	19.916
10	549.889,195 405.140,526	11	549.885,027 405.155,475	15.519
12	549.884,342 405.157,931	13	549.873,264 405.155,332	11.379
14	549.853,483 405.152,531	15	549.817,039 405.146,27	36.978
16	549.815,809 405.145,969	17	549.808,612 405.143,927	7.481
18	549.796,025 405.139,354	19	549.798,537 405.137,714	3.0
20	549.809,199 405.141,795	21	549.812,245 405.142,493	3.125
22	549.812,339 405.142,515	23	549.816,502 405.143,927	4.396
24	549.821,578 405.144,924	25	549.826,654 405.145,921	5.173
26	549.840,244 405.148,299	27	549.843,11 405.148,801	2.91
28	549.853,814 405.150,382	29	549.864,531 405.152,022	10.842
30	549.882,178 405.154,545	31	549.886,068 405.140,569	14.507
32	549.886,171 405.140,2	33	549.888,901 405.126,14	14.323
34	549.889,921 405.121,94	1	549.890,603 405.116,391	5.591

** Lungimile segmentelor sunt determinate în planul de proiecție Stereo 70 și sunt rotunjite la 1 milimetru.

*** Distanța dintre puncte este formată din segmente cumulate ce sunt mai mici decât valoarea 1 milimetru.

**DATE DESPRE IMOBILUL NR. 4**

Oficiul de Cadastru și Publicitate Imobiliară PRAHOVA
Biroul de Cadastru și Publicitate Imobiliară Câmpina

A. Partea I. Descrierea imobilului

TEREN Intravilan

Nr. CF vechi:1257
Nr. cadastral vechi:10424

Adresa: Loc. Provita De Sus, Jud. Prahova

Nr. Crt	Nr cadastral Nr. topografic	Suprafața* (mp)	Observații / Referințe
A1	20500	Din acte: 1.600 Masurata: 1.579	Sector cadastral:12 Teren neimprejmuit;

B. Partea II. Proprietari și acte

Inscrieri privitoare la dreptul de proprietate și alte drepturi reale		Referințe
17203 / 13/10/2009		
Act Notarial nr. 2647, din 12/10/2009 emis de NP POP MIHAELA CRISTINA;		
B1	Intabulare, drept de PROPRIETATEcumparare ca bun propriu, dobandit prin Conventie, cota actuala 1/1, cota initiala 1/1 1) BUCUR IUSTINIAN <i>OBSERVATII: 18000 lei</i>	A1

C. Partea III. SARCINI .

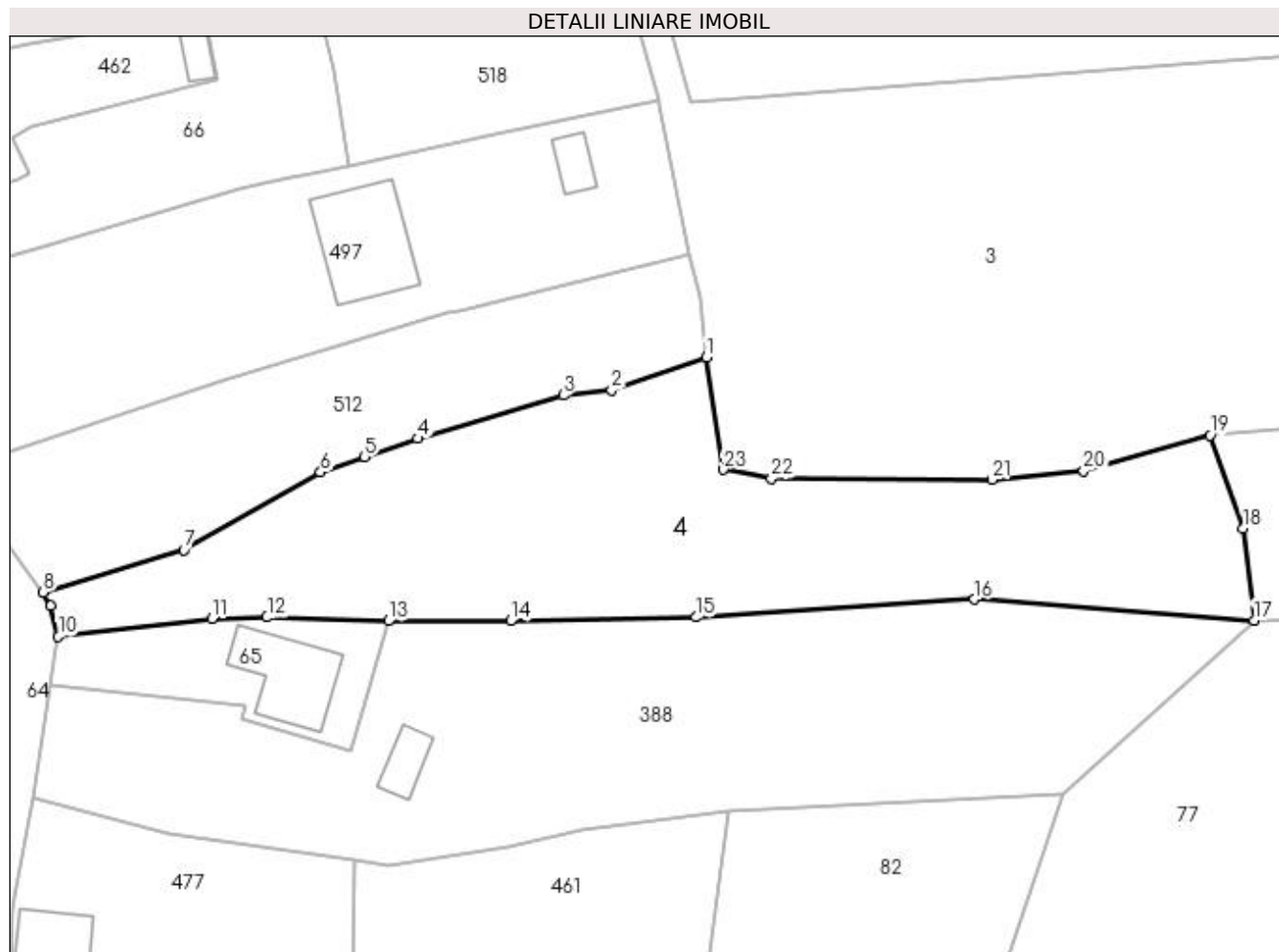
Inscrieri privind dezmembramintele dreptului de proprietate, drepturi reale de garanție și sarcini	Referințe
NU SUNT	

Anexa Nr. 1 La Partea I

Teren

Nr cadastral	Suprafața (mp)*	Observații / Referințe
20500	Din acte: 1.600 Masurata: 1.579	

* Suprafața este determinată în planul de proiecție Stereo 70.



Date referitoare la teren

Crt	Categorie folosință	Intravilan	Suprafața (mp)	Tarla	Parcelă	Nr. topo	Observații / Referințe
1	faneata	DA	1.300	2	115, 116, 117	-	
2	arabil	DA	279	2	115, 116, 117	-	

Lungime Segmente

1) Valorile lungimilor segmentelor sunt obținute din proiecție în plan.

Punct început	X / Y	Punct sfârșit	X / Y	Lungime segment (** (m)
1	549.890,603 405.116,391	2	549.881,629 405.113,298	9.492
3	549.877,102 405.112,806	4	549.863,339 405.108,721	14.356
5	549.858,328 405.106,987	6	549.854,165 405.105,547	4.405
7	549.841,262 405.098,188	8	549.828,003 405.094,215	13.841

Punct început	X / Y	Punct sfârșit	X / Y	Lungime segment (** (m)
2	549.881,629 405.113,298	3	549.877,102 405.112,806	4.554
4	549.863,339 405.108,721	5	549.858,328 405.106,987	5.303
6	549.854,165 405.105,547	7	549.841,262 405.098,188	14.854
8	549.828,003 405.094,215	9	549.828,722 405.092,933	1.47

Punct început	X / Y	Punct sfârșit	X / Y	Lungime segment (** (m)
9	549.828,722 405.092,933	10	549.829,428 405.090,018	2.999
11	549.843,909 405.091,714	12	549.849,124 405.091,854	5.217
13	549.860,568 405.091,511	14	549.872,111 405.091,512	11.543
15	549.889,564 405.091,854	16	549.915,884 405.093,544	26.374
17	549.942,257 405.091,585	18	549.941,242 405.100,25	8.724
19	549.938,104 405.109,039	20	549.926,178 405.105,676	12.391
21	549.917,522 405.104,831	22	549.896,714 405.104,945	20.808
23	549.892,163 405.105,793	1	549.890,603 405.116,391	10.712

Punct început	X / Y	Punct sfârșit	X / Y	Lungime segment (** (m)
10	549.829,428 405.090,018	11	549.843,909 405.091,714	14.58
12	549.849,124 405.091,854	13	549.860,568 405.091,511	11.449
14	549.872,111 405.091,512	15	549.889,564 405.091,854	17.456
16	549.915,884 405.093,544	17	549.942,257 405.091,585	26.446
18	549.941,242 405.100,25	19	549.938,104 405.109,039	9.332
20	549.926,178 405.105,676	21	549.917,522 405.104,831	8.697
22	549.896,714 405.104,945	23	549.892,163 405.105,793	4.629

** Lungimile segmentelor sunt determinate în planul de proiecție Stereo 70 și sunt rotunjite la 1 milimetru.

*** Distanța dintre puncte este formată din segmente cumulate ce sunt mai mici decât valoarea 1 milimetru.

**DATE DESPRE IMOBILUL NR. 5**

Oficiul de Cadastru și Publicitate Imobiliară PRAHOVA
Biroul de Cadastru și Publicitate Imobiliară Câmpina

A. Partea I. Descrierea imobilului

TEREN Extravilan

Adresa: Jud. Prahova

Nr. Crt	Nr cadastral Nr. topografic	Suprafața* (mp)	Observații / Referințe
A1		306.180	Sector cadastral:12 Teren neimprejmuit;

B. Partea II. Proprietari și acte

Inscrieri privitoare la dreptul de proprietate și alte drepturi reale		Referințe
/		
Act Administrativ nr. HCL 45, din 18/12/2007 emis de COMUNA PROVIȚA DE SUS;		
B1	Intabulare, drept de PROPRIETATE, dobandit prin Lege, cota actuala 1/1, cota initiala 1/1 1) COMUNA PROVIȚA DE SUS, CIF:2845362	A1

C. Partea III. SARCINI .

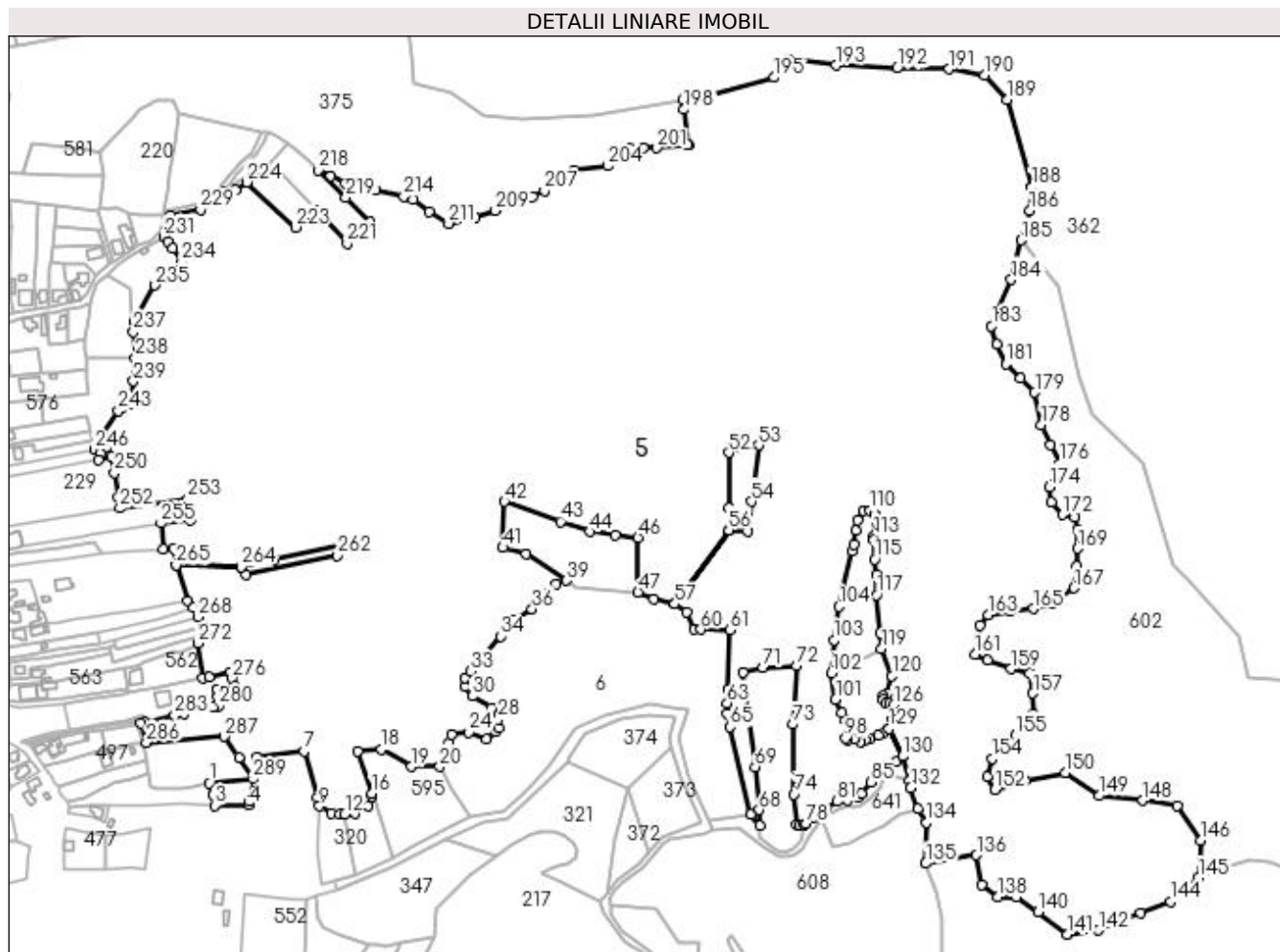
Inscrieri privind dezmembramintele dreptului de proprietate, drepturi reale de garanție și sarcini	Referințe
NU SUNT	

Anexa Nr. 1 La Partea I

Teren

Nr cadastral	Suprafața (mp)*	Observații / Referințe
	306.180	

* Suprafața este determinată în planul de proiecție Stereo 70.



Date referitoare la teren

Crt	Categorie folosință	Intravilan	Suprafața (mp)	Tarla	Parcelă	Nr. topo	Observații / Referințe
1	pasune	NU	157.740	4	556, 556/1	-	
2	padure	NU	129.244	4	588, 579	-	
3	faneata	NU	7.044	4	602	-	
4	faneata	NU	12.152	4	-	-	

Lungime Segmente

1) Valorile lungimilor segmentelor sunt obținute din proiecție în plan.

Punct început	X / Y	Punct sfârșit	X / Y	Lungime segment	Punct început	X / Y	Punct sfârșit	X / Y	Lungime segment	Punct început	X / Y	Punct sfârșit	X / Y	Lungime segment
1	549.938,104 405.109,039	2	549.941,242 405.100,25	9.332	2	549.941,242 405.100,25	3	549.942,257 405.091,585	8.724	3	549.942,257 405.091,585	4	549.968,855 405.091,951	26.601
4	549.968,855 405.091,951	5	549.969,354 405.094,97	3.06	5	549.969,354 405.094,97	6	549.974,968 405.128,958	34.449	6	549.974,968 405.128,958	7	550.011,473 405.133,713	36.813
7	550.011,473 405.133,713	8	550.021,645 405.098,171	36.969	8	550.021,645 405.098,171	9	550.023,68 405.091,058	7.398	9	550.023,68 405.091,058	10	550.032,653 405.085,599	10.503

Punct început	X / Y	Punct sfârșit	X / Y	Lungime segment	Punct început	X / Y	Punct sfârșit	X / Y	Lungime segment	Punct început	X / Y	Punct sfârșit	X / Y	Lungime segment
10	550.032,653 405.085,599	11	550.039,092 405.084,653	6.508	11	550.039,092 405.084,653	12	550.043,442 405.085,06	4.369	12	550.043,442 405.085,06	13	550.051,213 405.085,788	7.805
13	550.051,213 405.085,788	14	550.061,062 405.091,465	11.368	14	550.061,062 405.091,465	15	550.063,903 405.098,655	7.731	15	550.063,903 405.098,655	16	550.064,232 405.100,771	2.141
16	550.064,232 405.100,771	17	550.053,35 405.133,465	34.457	17	550.053,35 405.133,465	18	550.071,794 405.135,363	18.541	18	550.071,794 405.135,363	19	550.094,742 405.121,698	26.708
19	550.094,742 405.121,698	20	550.116,859 405.121,766	22.117	20	550.116,859 405.121,766	21	550.123,964 405.133,961	14.114	21	550.123,964 405.133,961	22	550.123,964 405.140,363	6.402
22	550.123,964 405.140,363	23	550.125,978 405.146,765	6.711	23	550.125,978 405.146,765	24	550.139,732 405.148,585	13.874	24	550.139,732 405.148,585	25	550.153,44 405.143,107	14.762
25	550.153,44 405.143,107	26	550.160,195 405.148,971	8.945	26	550.160,195 405.148,971	27	550.163,065 405.152,197	4.318	27	550.163,065 405.152,197	28	550.162,348 405.158,47	6.314
28	550.162,348 405.158,47	29	550.157,504 405.167,61	10.344	29	550.157,504 405.167,61	30	550.142,257 405.176,57	17.685	30	550.142,257 405.176,57	31	550.136,697 405.183,739	9.072
31	550.136,697 405.183,739	32	550.136,697 405.190,728	6.989	32	550.136,697 405.190,728	33	550.140,686 405.195,683	6.361	33	550.140,686 405.195,683	34	550.163,927 405.223,024	35.884
34	550.163,927 405.223,024	35	550.173,321 405.235,686	15.766	35	550.173,321 405.235,686	36	550.188,598 405.244,149	17.465	36	550.188,598 405.244,149	37	550.200,422 405.256,575	17.153
37	550.200,422 405.256,575	38	550.207,36 405.263,885	10.078	38	550.207,36 405.263,885	39	550.215,089 405.266,296	8.096	39	550.215,089 405.266,296	40	550.184,078 405.287,16	37.376
40	550.184,078 405.287,16	41	550.165,965 405.291,844	18.709	41	550.165,965 405.291,844	42	550.167,171 405.327,477	35.653	42	550.167,171 405.327,477	43	550.210,802 405.312,058	46.275
43	550.210,802 405.312,058	44	550.233,15 405.304,16	23.703	44	550.233,15 405.304,16	45	550.253,017 405.301,354	20.064	45	550.253,017 405.301,354	46	550.270,851 405.299,544	17.926
46	550.270,851 405.299,544	47	550.270,828 405.257,063	42.481	47	550.270,828 405.257,063	48	550.283,423 405.251,962	13.589	48	550.283,423 405.251,962	49	550.299,386 405.248,037	16.438
49	550.299,386 405.248,037	50	550.341,213 405.305,517	71.088	50	550.341,213 405.305,517	51	550.341,197 405.322,412	16.895	51	550.341,197 405.322,412	52	550.341,156 405.365,602	43.19
52	550.341,156 405.365,602	53	550.364,597 405.371,266	24.116	53	550.364,597 405.371,266	54	550.359,01 405.327,547	44.075	54	550.359,01 405.327,547	55	550.356,023 405.304,173	23.564
55	550.356,023 405.304,173	56	550.341,259 405.305,513	14.825	56	550.341,259 405.305,513	57	550.299,419 405.248,015	71.11	57	550.299,419 405.248,015	58	550.308,913 405.241,691	11.407
58	550.308,913 405.241,691	59	550.314,601 405.228,326	14.525	59	550.314,601 405.228,326	60	550.319,608 405.228,208	5.008	60	550.319,608 405.228,208	61	550.342,077 405.228,045	22.47
61	550.342,077 405.228,045	62	550.340,535 405.182,166	45.905	62	550.340,535 405.182,166	63	550.340,164 405.171,124	11.048	63	550.340,164 405.171,124	64	550.339,884 405.162,802	8.327
64	550.339,884 405.162,802	65	550.342,331 405.152,59	10.501	65	550.342,331 405.152,59	66	550.358,628 405.084,56	69.955	66	550.358,628 405.084,56	67	550.365,244 405.076,06	10.771
67	550.365,244 405.076,06	68	550.364,839 405.088,11	12.057	68	550.364,839 405.088,11	69	550.361,629 405.121,564	33.608	69	550.361,629 405.121,564	70	550.352,214 405.194,716	73.755
70	550.352,214 405.194,716	71	550.367,795 405.198,896	16.132	71	550.367,795 405.198,896	72	550.393,829 405.200,396	26.077	72	550.393,829 405.200,396	73	550.391,187 405.154,643	45.829
73	550.391,187 405.154,643	74	550.391,877 405.100,25	54.397	74	550.391,877 405.100,25	75	550.394,281 405.077,108	23.267	75	550.394,281 405.077,108	76	550.396,214 405.076,056	2.201
76	550.396,214 405.076,056	77	550.399,567 405.076,972	3.476	77	550.399,567 405.076,972	78	550.401,624 405.077,452	2.112	78	550.401,624 405.077,452	79	550.407,624 405.082,661	7.946
79	550.407,624 405.082,661	80	550.416,971 405.088,801	11.183	80	550.416,971 405.088,801	81	550.425,649 405.094,807	10.554	81	550.425,649 405.094,807	82	550.433,66 405.096,008	8.101
82	550.433,66 405.096,008	83	550.441,138 405.097,744	7.677	83	550.441,138 405.097,744	84	550.444,674 405.101,148	4.908	84	550.444,674 405.101,148	85	550.451,322 405.109,663	10.803
85	550.451,322 405.109,663	86	550.457,419 405.119,251	11.362	86	550.457,419 405.119,251	87	550.460,321 405.121,88	3.916	87	550.460,321 405.121,88	88	550.471,073 405.125,919	11.486
88	550.471,073 405.125,919	89	550.476,531 405.129,844	6.723	89	550.476,531 405.129,844	90	550.465,667 405.151,333	24.079	90	550.465,667 405.151,333	91	550.461,171 405.147,236	6.083
91	550.461,171 405.147,236	92	550.457,468 405.145,781	3.979	92	550.457,468 405.145,781	93	550.450,59 405.143,402	7.278	93	550.450,59 405.143,402	94	550.447,019 405.142,741	3.632
94	550.447,019 405.142,741	95	550.443,581 405.141,286	3.733	95	550.443,581 405.141,286	96	550.438,687 405.142,873	5.145	96	550.438,687 405.142,873	97	550.433,529 405.142,079	5.219
97	550.433,529 405.142,079	98	550.431,81 405.143,798	2.431	98	550.431,81 405.143,798	99	550.431,678 405.157,944	14.147	99	550.431,678 405.157,944	100	550.429,169 405.163,364	5.973
100	550.429,169 405.163,364	101	550.424,272 405.173,946	11.66	101	550.424,272 405.173,946	102	550.421,001 405.194,371	20.685	102	550.421,001 405.194,371	103	550.423,012 405.220,115	25.822
103	550.423,012 405.220,115	104	550.426,899 405.246,072	26.246	104	550.426,899 405.246,072	105	550.436,929 405.289,228	44.306	105	550.436,929 405.289,228	106	550.438,437 405.294,114	5.113
106	550.438,437 405.294,114	107	550.440,217 405.305,012	11.042	107	550.440,217 405.305,012	108	550.441,54 405.313,113	8.208	108	550.441,54 405.313,113	109	550.445,782 405.320,459	8.483

Punct început	X / Y	Punct sfârșit	X / Y	Lungime segment	Punct început	X / Y	Punct sfârșit	X / Y	Lungime segment	Punct început	X / Y	Punct sfârșit	X / Y	Lungime segment
109	550.445,782 405.320,459	110	550.451,098 405.320,459	5.316	110	550.451,098 405.320,459	111	550.454,944 405.317,747	4.706	111	550.454,944 405.317,747	112	550.456,075 405.311,87	5.985
112	550.456,075 405.311,87	113	550.454,167 405.300,514	11.515	113	550.454,167 405.300,514	114	550.453,671 405.297,563	2.992	114	550.453,671 405.297,563	115	550.454,716 405.282,76	14.84
115	550.454,716 405.282,76	116	550.455,72 405.270,709	12.093	116	550.455,72 405.270,709	117	550.456,199 405.254,984	15.732	117	550.456,199 405.254,984	118	550.459,14 405.225,682	29.449
118	550.459,14 405.225,682	119	550.459,87 405.213,124	12.579	119	550.459,87 405.213,124	120	550.468,012 405.192,302	22.357	120	550.468,012 405.192,302	121	550.465,139 405.179,23	13.384
121	550.465,139 405.179,23	122	550.461,435 405.176,85	4.403	122	550.461,435 405.176,85	123	550.460,906 405.174,074	2.826	123	550.460,906 405.174,074	124	550.463,022 405.171,165	3.597
124	550.463,022 405.171,165	125	550.466,593 405.170,901	3.581	125	550.466,593 405.170,901	126	550.469,371 405.169,447	3.136	126	550.469,371 405.169,447	127	550.470,561 405.164,158	5.421
127	550.470,561 405.164,158	128	550.468,577 405.158,341	6.146	128	550.468,577 405.158,341	129	550.465,667 405.151,334	7.587	129	550.465,667 405.151,334	130	550.476,532 405.129,845	24.08
130	550.476,532 405.129,845	131	550.481,587 405.110,995	19.516	131	550.481,587 405.110,995	132	550.482,67 405.105,464	5.636	132	550.482,67 405.105,464	133	550.488,065 405.089,155	17.178
133	550.488,065 405.089,155	134	550.494,917 405.078,467	12.696	134	550.494,917 405.078,467	135	550.494,315 405.046,648	31.825	135	550.494,315 405.046,648	136	550.533,684 405.053,252	39.919
136	550.533,684 405.053,252	137	550.537,925 405.030,14	23.498	137	550.537,925 405.030,14	138	550.550,261 405.020,51	15.65	138	550.550,261 405.020,51	139	550.564,911 405.020,895	14.655
139	550.564,911 405.020,895	140	550.581,488 405.008,953	20.431	140	550.581,488 405.008,953	141	550.603,848 404.991,619	28.292	141	550.603,848 404.991,619	142	550.628,522 404.994,701	24.866
142	550.628,522 404.994,701	143	550.661,291 405.008,183	35.434	143	550.661,291 405.008,183	144	550.684,263 405.017,144	24.658	144	550.684,263 405.017,144	145	550.706,003 405.035,743	28.61
145	550.706,003 405.035,743	146	550.707,852 405.064,677	28.993	146	550.707,852 405.064,677	147	550.689,369 405.091,148	32.285	147	550.689,369 405.091,148	148	550.662,876 405.095,457	26.841
148	550.662,876 405.095,457	149	550.628,99 405.099,151	34.087	149	550.628,99 405.099,151	150	550.602,497 405.117,003	31.946	150	550.602,497 405.117,003	151	550.571,661 405.111,28	31.363
151	550.571,661 405.111,28	152	550.547,882 405.103,868	24.907	152	550.547,882 405.103,868	153	550.541,821 405.114,018	11.822	153	550.541,821 405.114,018	154	550.546,084 405.128,014	14.631
154	550.546,084 405.128,014	155	550.563,784 405.146,243	25.408	155	550.563,784 405.146,243	156	550.578,123 405.162,774	21.883	156	550.578,123 405.162,774	157	550.577,387 405.178,57	15.813
157	550.577,387 405.178,57	158	550.574,814 405.193,999	15.642	158	550.574,814 405.193,999	159	550.560,108 405.197,672	15.158	159	550.560,108 405.197,672	160	550.542,46 405.204,285	18.846
160	550.542,46 405.204,285	161	550.532,534 405.209,061	11.015	161	550.532,534 405.209,061	162	550.536,21 405.231,469	22.708	162	550.536,21 405.231,469	163	550.542,828 405.239,551	10.446
163	550.542,828 405.239,551	164	550.559,74 405.242,49	17.165	164	550.559,74 405.242,49	165	550.577,755 405.244,327	18.108	165	550.577,755 405.244,327	166	550.592,461 405.248,0	15.158
166	550.592,461 405.248,0	167	550.609,369 405.260,295	20.906	167	550.609,369 405.260,295	168	550.611,207 405.277,194	16.999	168	550.611,207 405.277,194	169	550.611,942 405.291,153	13.978
169	550.611,942 405.291,153	170	550.612,31 405.305,847	14.699	170	550.612,31 405.305,847	171	550.610,104 405.315,399	9.803	171	550.610,104 405.315,399	172	550.600,545 405.317,236	9.734
172	550.600,545 405.317,236	173	550.591,721 405.327,154	13.275	173	550.591,721 405.327,154	174	550.590,251 405.338,91	11.848	174	550.590,251 405.338,91	175	550.594,662 405.349,196	11.192
175	550.594,662 405.349,196	176	550.598,339 405.357,277	8.878	176	550.598,339 405.357,277	177	550.591,354 405.371,604	15.939	177	550.591,354 405.371,604	178	550.584,001 405.387,033	17.092
178	550.584,001 405.387,033	179	550.578,833 405.412,206	25.698	179	550.578,833 405.412,206	180	550.567,804 405.423,227	15.592	180	550.567,804 405.423,227	181	550.556,774 405.434,248	15.592
181	550.556,774 405.434,248	182	550.549,789 405.449,677	16.936	182	550.549,789 405.449,677	183	550.545,377 405.463,636	14.64	183	550.545,377 405.463,636	184	550.560,654 405.499,854	39.308
184	550.560,654 405.499,854	185	550.568,16 405.530,426	31.48	185	550.568,16 405.530,426	186	550.574,977 405.553,544	24.102	186	550.574,977 405.553,544	187	550.576,517 405.571,555	18.077
187	550.576,517 405.571,555	188	550.576,515 405.571,56	0.005	188	550.576,515 405.571,56	189	550.557,654 405.639,366	70.38	189	550.557,654 405.639,366	190	550.539,878 405.658,551	26.154
190	550.539,878 405.658,551	191	550.512,387 405.663,311	27.9	191	550.512,387 405.663,311	192	550.472,005 405.663,873	40.386	192	550.472,005 405.663,873	193	550.424,596 405.666,276	47.47
193	550.424,596 405.666,276	194	550.388,542 405.670,541	36.305	194	550.388,542 405.670,541	195	550.376,524 405.656,706	18.326	195	550.376,524 405.656,706	196	550.323,094 405.642,664	55.244
196	550.323,094 405.642,664	197	550.305,465 405.639,562	17.9	197	550.305,465 405.639,562	198	550.306,814 405.631,896	7.784	198	550.306,814 405.631,896	199	550.310,384 405.604,678	27.451
199	550.310,384 405.604,678	200	550.309,248 405.604,356	1.181	200	550.309,248 405.604,356	201	550.285,656 405.601,844	23.725	201	550.285,656 405.601,844	202	550.274,822 405.601,844	10.834
202	550.274,822 405.601,844	203	550.264,806 405.601,434	10.024	203	550.264,806 405.601,434	204	550.247,121 405.588,178	22.102	204	550.247,121 405.588,178	205	550.221,222 405.584,556	26.151
205	550.221,222 405.584,556	206	550.211,84 405.579,227	10.79	206	550.211,84 405.579,227	207	550.198,362 405.568,513	17.218	207	550.198,362 405.568,513	208	550.188,94 405.564,257	10.339

Punct început	X / Y	Punct sfârșit	X / Y	Lungime segment	Punct început	X / Y	Punct sfârșit	X / Y	Lungime segment	Punct început	X / Y	Punct sfârșit	X / Y	Lungime segment
208	550.188,94 405.564,257	209	550.160,169 405.553,355	30.767	209	550.160,169 405.553,355	210	550.144,48 405.547,992	16.58	210	550.144,48 405.547,992	211	550.123,873 405.543,377	21.117
211	550.123,873 405.543,377	212	550.108,56 405.552,523	17.836	212	550.108,56 405.552,523	213	550.096,44 405.562,145	15.475	213	550.096,44 405.562,145	214	550.089,099 405.564,604	7.742
214	550.089,099 405.564,604	215	550.066,825 405.569,608	22.829	215	550.066,825 405.569,608	216	550.043,689 405.574,805	23.713	216	550.043,689 405.574,805	217	550.032,154 405.580,007	12.654
217	550.032,154 405.580,007	218	550.022,833 405.584,83	10.495	218	550.022,833 405.584,83	219	550.043,885 405.563,407	30.036	219	550.043,885 405.563,407	220	550.062,805 405.544,707	26.602
220	550.062,805 405.544,707	221	550.045,083 405.528,01	24.349	221	550.045,083 405.528,01	222	550.020,853 405.553,758	35.356	222	550.020,853 405.553,758	223	550.004,848 405.540,374	20.864
223	550.004,848 405.540,374	224	549.967,106 405.575,465	51.535	224	549.967,106 405.575,465	225	549.958,6 405.569,023	10.67	225	549.958,6 405.569,023	226	549.952,572 405.565,738	6.865
226	549.952,572 405.565,738	227	549.949,495 405.568,294	4.0	227	549.949,495 405.568,294	228	549.942,531 405.560,842	10.199	228	549.942,531 405.560,842	229	549.931,262 405.554,368	12.996
229	549.931,262 405.554,368	230	549.908,247 405.549,558	23.512	230	549.908,247 405.549,558	231	549.902,72 405.533,168	17.297	231	549.902,72 405.533,168	232	549.905,629 405.529,13	4.977
232	549.905,629 405.529,13	233	549.909,361 405.523,95	6.384	233	549.909,361 405.523,95	234	549.916,72 405.513,734	12.591	234	549.916,72 405.513,734	235	549.895,954 405.495,364	27.725
235	549.895,954 405.495,364	236	549.879,673 405.467,128	32.594	236	549.879,673 405.467,128	237	549.879,033 405.459,402	7.752	237	549.879,033 405.459,402	238	549.880,585 405.438,993	20.468
238	549.880,585 405.438,993	239	549.879,251 405.420,886	18.156	239	549.879,251 405.420,886	240	549.876,255 405.403,137	18.0	240	549.876,255 405.403,137	241	549.873,25 405.403,028	3.007
241	549.873,25 405.403,028	242	549.869,909 405.400,169	4.397	242	549.869,909 405.400,169	243	549.867,443 405.398,059	3.245	243	549.867,443 405.398,059	244	549.855,065 405.378,56	23.096
244	549.855,065 405.378,56	245	549.857,69 405.369,327	9.599	245	549.857,69 405.369,327	246	549.848,914 405.368,075	8.865	246	549.848,914 405.368,075	247	549.853,541 405.364,872	5.627
247	549.853,541 405.364,872	248	549.851,869 405.359,78	5.359	248	549.851,869 405.359,78	249	549.862,483 405.361,795	10.804	249	549.862,483 405.361,795	250	549.864,347 405.349,984	11.957
250	549.864,347 405.349,984	251	549.867,363 405.330,872	19.349	251	549.867,363 405.330,872	252	549.868,702 405.322,384	8.593	252	549.868,702 405.322,384	253	549.921,314 405.329,545	53.097
253	549.921,314 405.329,545	254	549.923,681 405.313,526	16.193	254	549.923,681 405.313,526	255	549.900,7 405.310,688	23.156	255	549.900,7 405.310,688	256	549.901,992 405.290,669	20.061
256	549.901,992 405.290,669	257	549.910,601 405.291,279	8.631	257	549.910,601 405.291,279	258	549.912,191 405.278,139	13.236	258	549.912,191 405.278,139	259	549.962,693 405.276,762	50.521
259	549.962,693 405.276,762	260	549.988,349 405.282,199	26.226	260	549.988,349 405.282,199	261	550.043,762 405.293,941	56.643	261	550.043,762 405.293,941	262	550.037,595 405.285,436	10.506
262	550.037,595 405.285,436	263	549.966,485 405.270,886	72.583	263	549.966,485 405.270,886	264	549.962,694 405.276,761	6.992	264	549.962,694 405.276,761	265	549.912,191 405.278,137	50.522
265	549.912,191 405.278,137	266	549.920,923 405.250,148	29.319	266	549.920,923 405.250,148	267	549.925,814 405.244,992	7.107	267	549.925,814 405.244,992	268	549.929,334 405.237,917	7.902
268	549.929,334 405.237,917	269	549.933,291 405.229,956	8.89	269	549.933,291 405.229,956	270	549.935,912 405.224,687	5.885	270	549.935,912 405.224,687	271	549.936,617 405.222,687	2.121
271	549.936,617 405.222,687	272	549.929,184 405.217,495	9.067	272	549.929,184 405.217,495	273	549.933,2 405.190,628	27.165	273	549.933,2 405.190,628	274	549.937,79 405.191,591	4.69
274	549.937,79 405.191,591	275	549.953,933 405.194,976	16.494	275	549.953,933 405.194,976	276	549.955,532 405.190,242	4.997	276	549.955,532 405.190,242	277	549.957,564 405.184,224	6.352
277	549.957,564 405.184,224	278	549.944,183 405.181,495	13.656	278	549.944,183 405.181,495	279	549.944,717 405.176,273	5.249	279	549.944,717 405.176,273	280	549.945,465 405.168,967	7.344
280	549.945,465 405.168,967	281	549.940,961 405.168,0	4.607	281	549.940,961 405.168,0	282	549.918,653 405.163,211	22.816	282	549.918,653 405.163,211	283	549.911,18 405.161,53	7.66
283	549.911,18 405.161,53	284	549.887,567 405.156,303	24.185	284	549.887,567 405.156,303	285	549.885,027 405.155,475	2.672	285	549.885,027 405.155,475	286	549.889,195 405.140,526	15.519
286	549.889,195 405.140,526	287	549.949,454 405.145,116	60.434	287	549.949,454 405.145,116	288	549.961,036 405.128,914	19.916	288	549.961,036 405.128,914	289	549.971,969 405.112,181	19.988
289	549.971,969 405.112,181	1	549.938,104 405.109,039	34.01										

** Lungimile segmentelor sunt determinate în planul de proiecție Stereo 70 și sunt rotunjite la 1 milimetru.

*** Distanța dintre puncte este formată din segmente cumulate ce sunt mai mici decât valoarea 1 milimetru.

**DATE DESPRE IMOBILUL NR. 6**

Oficiul de Cadastru și Publicitate Imobiliară PRAHOVA
Biroul de Cadastru și Publicitate Imobiliară Câmpina

A. Partea I. Descrierea imobilului

TEREN Intravilan

Adresa: Loc. Provita De Sus, Jud. Prahova

Nr. Crt	Nr cadastral Nr. topografic	Suprafața* (mp)	Observații / Referințe
A1		24.332	Sector cadastral:12 Teren neimprejmuit;

B. Partea II. Proprietari și acte

Inscrieri privitoare la dreptul de proprietate și alte drepturi reale		Referințe
/		
Act Normativ nr. Legea 7, din 13/03/1996 emis de PARLAMENTUL ROMÂNIEI;		
B1	Inscrierea provizorie, drept de PROPRIETATE, dobandit prin Lege, cota actuala 1/1, cota initiala 1/1	A1
1) COMUNA PROVIȚA DE SUS, CIF:2845362, PROPRIETAR NEIDENTIFICAT		

C. Partea III. SARCINI .

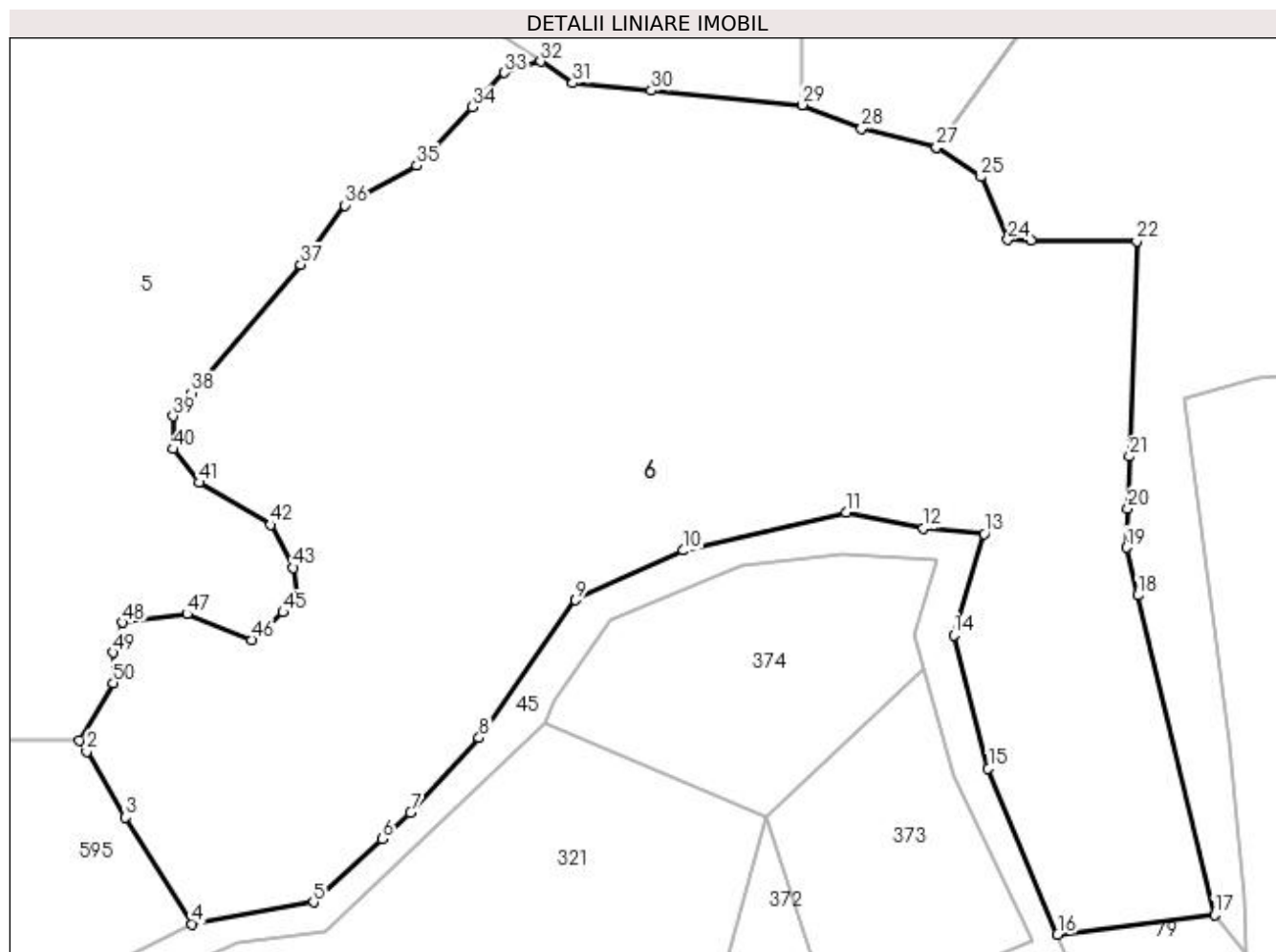
Inscrieri privind dezmembramintele dreptului de proprietate, drepturi reale de garanție și sarcini	Referințe
NU SUNT	

Anexa Nr. 1 La Partea I

Teren

Nr cadastral	Suprafața (mp)*	Observații / Referințe
	24.332	

* Suprafața este determinată în planul de proiecție Stereo 70.



Date referitoare la teren

Crt	Categorie folosință	Intra vilan	Suprafața (mp)	Tarla	Parcelă	Nr. topo	Observații / Referințe
1	faneata	DA	24.332	4	621	-	

Lungime Segmente

1) Valorile lungimilor segmentelor sunt obținute din proiecție în plan.

Punct început	X / Y	Punct sfârșit	X / Y	Lungime segment
1	550.116,859 405.121,766	2	550.118,315 405.119,324	2.843
4	550.140,835 405.082,593	5	550.166,644 405.087,228	26.22 2
7	550.187,316 405.106,258	8	550.201,966 405.122,197	21.64 9
10	550.245,48 405.162,159	11	550.280,16 405.170,217	35.60 4
13	550.309,617 405.165,673	14	550.303,107 405.144,133	22.50 2
16	550.325,233 405.080,375	17	550.358,628 405.084,56	33.65 6
2	550.116,859 405.121,766	3	550.126,602 405.105,328	16.26 5
5	550.166,644 405.087,228	6	550.181,28 405.100,701	19.89 3
8	550.201,966 405.122,197	9	550.222,516 405.151,564	35.84 3
11	550.280,16 405.170,217	12	550.296,636 405.166,904	16.80 6
14	550.303,107 405.144,133	15	550.310,451 405.115,731	29.33 6
17	550.358,628 405.084,56	18	550.342,331 405.152,59	69.95 5
3	550.126,602 405.105,328	4	550.140,835 405.082,593	26.82 3
6	550.181,28 405.100,701	7	550.187,316 405.106,258	8.204
9	550.222,516 405.151,564	10	550.245,48 405.162,159	25.29
12	550.296,636 405.166,904	13	550.309,617 405.165,673	13.03 9
15	550.310,451 405.115,731	16	550.325,233 405.080,375	38.32 2
18	550.342,331 405.152,59	19	550.339,884 405.162,802	10.50 1

Punct început	X / Y	Punct sfârșit	X / Y	Lungime segment	Punct început	X / Y	Punct sfârșit	X / Y	Lungime segment	Punct început	X / Y	Punct sfârșit	X / Y	Lungime segment
19	550.339,884 405.162,802	20	550.340,164 405.171,124	8.327	20	550.340,164 405.171,124	21	550.340,535 405.182,166	11.048	21	550.340,535 405.182,166	22	550.342,077 405.228,045	45.905
22	550.342,077 405.228,045	23	550.319,608 405.228,208	22.47	23	550.319,608 405.228,208	24	550.314,601 405.228,326	5.008	24	550.314,601 405.228,326	25	550.308,913 405.241,691	14.525
25	550.308,913 405.241,691	26	550.299,419 405.248,015	11.407	26	550.299,419 405.248,015	27	550.299,386 405.248,037	0.04	27	550.299,386 405.248,037	28	550.283,423 405.251,962	16.438
28	550.283,423 405.251,962	29	550.270,828 405.257,063	13.589	29	550.270,828 405.257,063	30	550.238,652 405.260,107	32.32	30	550.238,652 405.260,107	31	550.221,938 405.261,688	16.789
31	550.221,938 405.261,688	32	550.215,089 405.266,296	8.255	32	550.215,089 405.266,296	33	550.207,36 405.263,885	8.096	33	550.207,36 405.263,885	34	550.200,422 405.256,575	10.078
34	550.200,422 405.256,575	35	550.188,598 405.244,149	17.153	35	550.188,598 405.244,149	36	550.173,321 405.235,686	17.465	36	550.173,321 405.235,686	37	550.163,927 405.223,024	15.766
37	550.163,927 405.223,024	38	550.140,686 405.195,683	35.884	38	550.140,686 405.195,683	39	550.136,697 405.190,728	6.361	39	550.136,697 405.190,728	40	550.136,697 405.183,739	6.989
40	550.136,697 405.183,739	41	550.142,257 405.176,57	9.072	41	550.142,257 405.176,57	42	550.157,504 405.167,61	17.685	42	550.157,504 405.167,61	43	550.162,348 405.158,47	10.344
43	550.162,348 405.158,47	44	550.163,065 405.152,197	6.314	44	550.163,065 405.152,197	45	550.160,195 405.148,971	4.318	45	550.160,195 405.148,971	46	550.153,44 405.143,107	8.945
46	550.153,44 405.143,107	47	550.139,732 405.148,585	14.762	47	550.139,732 405.148,585	48	550.125,978 405.146,765	13.874	48	550.125,978 405.146,765	49	550.123,964 405.140,363	6.711
49	550.123,964 405.140,363	50	550.123,964 405.133,961	6.402	50	550.123,964 405.133,961	1	550.116,859 405.121,766	14.114					

** Lungimile segmentelor sunt determinate în planul de proiecție Stereo 70 și sunt rotunjite la 1 milimetru.

*** Distanța dintre puncte este formată din segmente cumulate ce sunt mai mici decât valoarea 1 milimetru.

**DATE DESPRE IMOBILUL NR. 7**

Oficiul de Cadastru și Publicitate Imobiliară PRAHOVA
Biroul de Cadastru și Publicitate Imobiliară Câmpina

A. Partea I. Descrierea imobilului

TEREN Extravilan

Adresa: Jud. Prahova

Nr. Crt	Nr cadastral Nr. topografic	Suprafața* (mp)	Observații / Referințe
A1		53.008	Sector cadastral:13 Teren neimprejmuit;

B. Partea II. Proprietari și acte

Inscrieri privitoare la dreptul de proprietate și alte drepturi reale		Referințe
/		
Act Normativ nr. Legea 7, din 13/03/1996 emis de PARLAMENTUL ROMÂNIEI;		
B1	Inscrierea provizorie, drept de PROPRIETATE, dobandit prin Lege, cota actuala 1/1, cota initiala 1/1	A1
1) COMUNA PROVIȚA DE SUS, CIF:2845362, PROPRIETAR NEIDENTIFICAT		

C. Partea III. SARCINI .

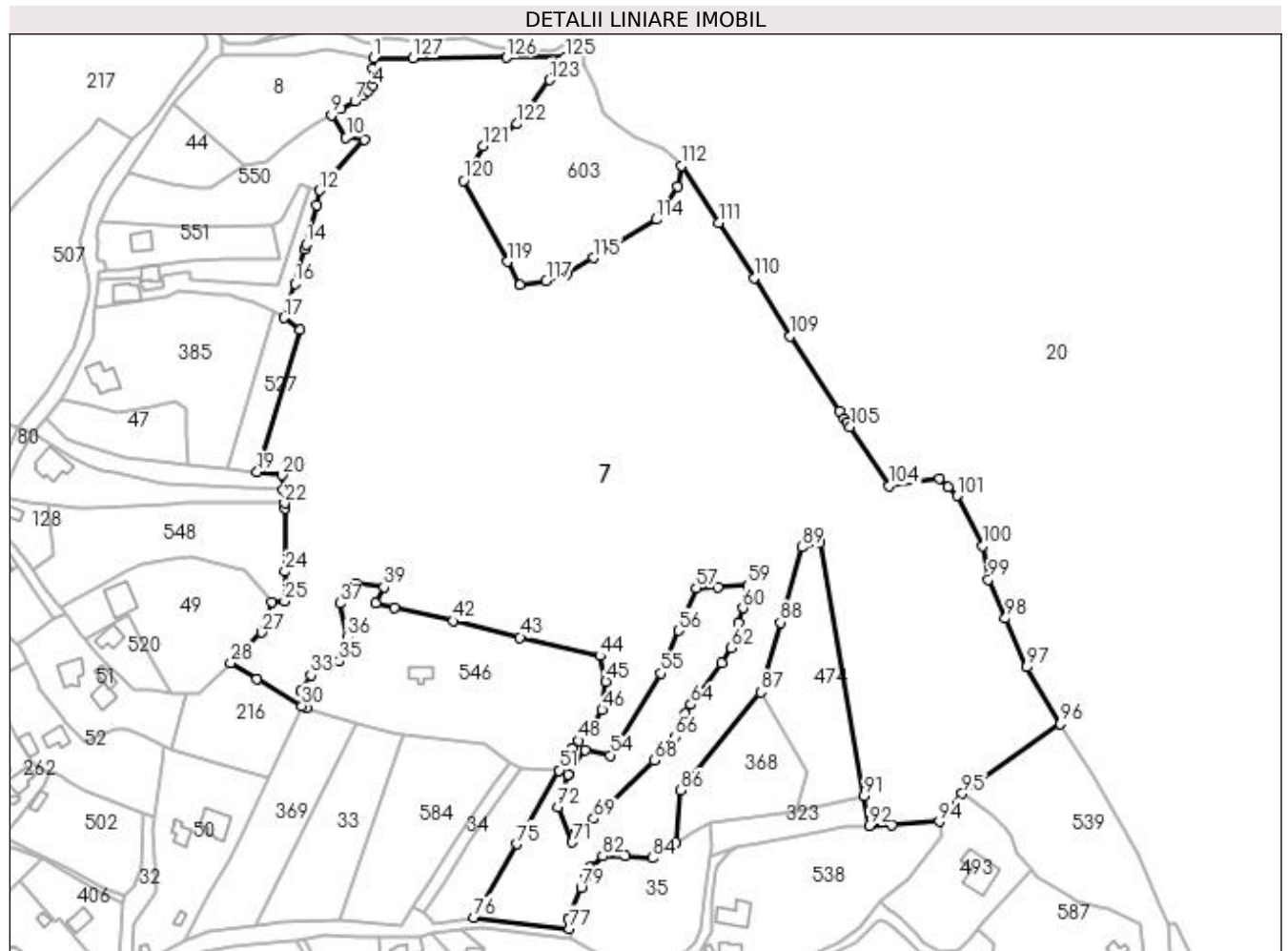
Inscrieri privind dezmembramintele dreptului de proprietate, drepturi reale de garanție și sarcini	Referințe
NU SUNT	

Anexa Nr. 1 La Partea I

Teren

Nr cadastral	Suprafața (mp)*	Observații / Referințe
	53.008	

* Suprafața este determinată în planul de proiecție Stereo 70.



Date referitoare la teren

Crt	Categorie folosință	Intravilan	Suprafața (mp)	Tarla	Parcelă	Nr. topo	Observații / Referințe
1	livada	NU	53.008	7	900/5	-	

Lungime Segmente

1) Valorile lungimilor segmentelor sunt obținute din proiecție în plan.

Punct început	X / Y	Punct sfârșit	X / Y	Lungime segment
1	550.371,04 404.895,85	2	550.370,94 404.891,61	4.241
4	550.370,68 404.884,46	5	550.368,85 404.882,17	2.931
7	550.363,49 404.878,06	8	550.357,67 404.874,94	6.604
10	550.359,864 404.863,239	11	550.367,264 404.862,518	7.435
13	550.347,862 404.835,663	14	550.343,551 404.819,755	16.482
16	550.338,907 404.803,65	17	550.334,469 404.789,736	14.605
2	550.370,94 404.891,61	3	550.371,3 404.887,8	3.827
5	550.368,85 404.882,17	6	550.366,76 404.880,32	2.791
8	550.357,67 404.874,94	9	550.353,82 404.872,4	4.612
11	550.367,264 404.862,518	12	550.349,026 404.841,699	27.678
14	550.343,551 404.819,755	15	550.343,01 404.817,757	2.07
17	550.334,469 404.789,736	18	550.341,141 404.784,687	8.367
3	550.371,3 404.887,8	4	550.370,68 404.884,46	3.397
6	550.366,76 404.880,32	7	550.363,49 404.878,06	3.975
9	550.353,82 404.872,4	10	550.359,864 404.863,239	10.975
12	550.349,026 404.841,699	13	550.347,862 404.835,663	6.147
15	550.343,01 404.817,757	16	550.338,907 404.803,65	14.692
18	550.341,141 404.784,687	19	550.323,565 404.726,807	60.49

Punct început	X / Y	Punct sfârșit	X / Y	Lungime segment	Punct început	X / Y	Punct sfârșit	X / Y	Lungime segment	Punct început	X / Y	Punct sfârșit	X / Y	Lungime segment
19	550.323,565 404.726,807	20	550.333,592 404.725,515	10.11	20	550.333,592 404.725,515	21	550.334,19 404.719,424	6.12	21	550.334,19 404.719,424	22	550.334,72 404.714,033	5.417
22	550.334,72 404.714,033	23	550.334,919 404.712,004	2.039	23	550.334,919 404.712,004	24	550.334,855 404.686,131	25.87 3	24	550.334,855 404.686,131	25	550.334,826 404.673,981	12.15
25	550.334,826 404.673,981	26	550.329,443 404.673,785	5.387	26	550.329,443 404.673,785	27	550.325,433 404.661,203	13.20 6	27	550.325,433 404.661,203	28	550.312,743 404.648,716	17.80 3
28	550.312,743 404.648,716	29	550.323,412 404.642,35	12.42 4	29	550.323,412 404.642,35	30	550.341,887 404.631,325	21.51 5	30	550.341,887 404.631,325	31	550.343,812 404.630,445	2.117
31	550.343,812 404.630,445	32	550.341,53 404.637,236	7.164	32	550.341,53 404.637,236	33	550.345,514 404.643,761	7.645	33	550.345,514 404.643,761	34	550.351,101 404.646,299	6.136
34	550.351,101 404.646,299	35	550.356,972 404.649,481	6.678	35	550.356,972 404.649,481	36	550.360,318 404.659,28	10.35 5	36	550.360,318 404.659,28	37	550.357,25 404.673,09	14.14 7
37	550.357,25 404.673,09	38	550.364,042 404.681,324	10.67 4	38	550.364,042 404.681,324	39	550.375,378 404.679,685	11.45 4	39	550.375,378 404.679,685	40	550.371,836 404.673,211	7.38
40	550.371,836 404.673,211	41	550.379,706 404.671,338	8.09	41	550.379,706 404.671,338	42	550.403,564 404.665,944	24.46	42	550.403,564 404.665,944	43	550.430,954 404.659,263	28.19 3
43	550.430,954 404.659,263	44	550.463,586 404.651,706	33.49 6	44	550.463,586 404.651,706	45	550.466,048 404.641,259	10.73 3	45	550.466,048 404.641,259	46	550.464,522 404.629,6	11.75 8
46	550.464,522 404.629,6	47	550.460,162 404.622,304	8.499	47	550.460,162 404.622,304	48	550.454,726 404.617,082	7.538	48	550.454,726 404.617,082	49	550.452,169 404.614,057	3.961
49	550.452,169 404.614,057	50	550.449,871 404.610,059	4.611	50	550.449,871 404.610,059	51	550.446,929 404.604,94	5.904	51	550.446,929 404.604,94	52	550.450,523 404.603,375	3.92
52	550.450,523 404.603,375	53	550.457,762 404.613,151	12.16 4	53	550.457,762 404.613,151	54	550.467,899 404.611,075	10.34 7	54	550.467,899 404.611,075	55	550.488,64 404.644,527	39.36
55	550.488,64 404.644,527	56	550.495,802 404.661,962	18.84 9	56	550.495,802 404.661,962	57	550.502,965 404.679,397	18.84 9	57	550.502,965 404.679,397	58	550.511,81 404.679,855	8.857
58	550.511,81 404.679,855	59	550.524,112 404.680,493	12.31 9	59	550.524,112 404.680,493	60	550.522,022 404.671,19	9.535	60	550.522,022 404.671,19	61	550.520,256 404.665,07	6.37
61	550.520,256 404.665,07	62	550.517,341 404.654,97	10.51 2	62	550.517,341 404.654,97	63	550.513,381 404.648,786	7.343	63	550.513,381 404.648,786	64	550.500,793 404.631,786	21.15 3
64	550.500,793 404.631,786	65	550.498,582 404.628,046	4.345	65	550.498,582 404.628,046	66	550.494,127 404.618,655	10.39 4	66	550.494,127 404.618,655	67	550.489,169 404.614,574	6.422
67	550.489,169 404.614,574	68	550.485,785 404.609,022	6.502	68	550.485,785 404.609,022	69	550.461,062 404.585,187	34.34 1	69	550.461,062 404.585,187	70	550.454,28 404.580,269	8.377
70	550.454,28 404.580,269	71	550.452,314 404.575,563	5.1	71	550.452,314 404.575,563	72	550.446,318 404.590,005	15.63 7	72	550.446,318 404.590,005	73	550.450,522 404.603,374	14.01 4
73	550.450,522 404.603,374	74	550.446,928 404.604,939	3.92	74	550.446,928 404.604,939	75	550.429,637 404.574,895	34.66 4	75	550.429,637 404.574,895	76	550.412,069 404.544,953	34.71 5
76	550.412,069 404.544,953	77	550.451,25 404.540,305	39.45 6	77	550.451,25 404.540,305	78	550.450,573 404.544,504	4.253	78	550.450,573 404.544,504	79	550.455,873 404.557,017	13.58 9
79	550.455,873 404.557,017	80	550.457,603 404.561,103	4.437	80	550.457,603 404.561,103	81	550.459,36 404.565,252	4.506	81	550.459,36 404.565,252	82	550.464,684 404.569,869	7.047
82	550.464,684 404.569,869	83	550.474,097 404.570,096	9.416	83	550.474,097 404.570,096	84	550.485,096 404.569,076	11.04 6	84	550.485,096 404.569,076	85	550.494,509 404.575,31	11.29
85	550.494,509 404.575,31	86	550.496,717 404.596,748	21.55 1	86	550.496,717 404.596,748	87	550.529,288 404.636,839	51.65 4	87	550.529,288 404.636,839	88	550.537,351 404.665,306	29.58 7
88	550.537,351 404.665,306	89	550.546,078 404.696,114	32.02	89	550.546,078 404.696,114	90	550.553,588 404.697,96	7.734	90	550.553,588 404.697,96	91	550.571,544 404.594,487	105.0 19
91	550.571,544 404.594,487	92	550.573,642 404.582,401	12.26 7	92	550.573,642 404.582,401	93	550.583,083 404.582,561	9.442	93	550.583,083 404.582,561	94	550.602,275 404.584,055	19.25
94	550.602,275 404.584,055	95	550.611,789 404.595,46	14.85 2	95	550.611,789 404.595,46	96	550.651,723 404.623,937	49.04 8	96	550.651,723 404.623,937	97	550.637,976 404.647,089	26.92 6
97	550.637,976 404.647,089	98	550.629,389 404.666,974	21.66	98	550.629,389 404.666,974	99	550.622,335 404.682,906	17.42 4	99	550.622,335 404.682,906	100	550.619,966 404.696,528	13.82 6
100	550.619,966 404.696,528	101	550.609,698 404.717,048	22.94 6	101	550.609,698 404.717,048	102	550.606,036 404.720,643	5.132	102	550.606,036 404.720,643	103	550.602,373 404.724,238	5.132
103	550.602,373 404.724,238	104	550.581,837 404.721,066	20.78	104	550.581,837 404.721,066	105	550.565,908 404.745,058	28.79 8	105	550.565,908 404.745,058	106	550.564,588 404.747,046	2.386
106	550.564,588 404.747,046	107	550.563,511 404.748,668	1.947	107	550.563,511 404.748,668	108	550.561,568 404.751,595	3.513	108	550.561,568 404.751,595	109	550.541,3 404.782,123	36.64 4
109	550.541,3 404.782,123	110	550.526,612 404.806,005	28.03 7	110	550.526,612 404.806,005	111	550.512,067 404.828,562	26.84	111	550.512,067 404.828,562	112	550.497,021 404.851,896	27.76 4
112	550.497,021 404.851,896	113	550.495,468 404.843,238	8.796	113	550.495,468 404.843,238	114	550.486,609 404.829,841	16.06 1	114	550.486,609 404.829,841	115	550.461,145 404.814,175	29.89 7
115	550.461,145 404.814,175	116	550.449,968 404.807,298	13.12 3	116	550.449,968 404.807,298	117	550.441,685 404.804,805	8.65	117	550.441,685 404.804,805	118	550.430,796 404.803,045	11.03

Punct început	X / Y	Punct sfârşit	X / Y	Lungime segment
118	550.430,796 404.803,045	119	550.425,669 404.812,576	10.822
121	550.415,824 404.859,816	122	550.429,861 404.868,879	16.709
124	550.446,057 404.892,007	125	550.449,435 404.895,977	5.213
127	550.387,286 404.895,876	1	550.371,04 404.895,85	16.246

Punct început	X / Y	Punct sfârşit	X / Y	Lungime segment
119	550.425,669 404.812,576	120	550.407,847 404.845,708	37.621
122	550.429,861 404.868,879	123	550.443,069 404.886,85	22.303
125	550.449,435 404.895,977	126	550.425,447 404.895,938	23.988

Punct început	X / Y	Punct sfârşit	X / Y	Lungime segment
120	550.407,847 404.845,708	121	550.415,824 404.859,816	16.207
123	550.443,069 404.886,85	124	550.446,057 404.892,007	5.96
126	550.425,447 404.895,938	127	550.387,286 404.895,876	38.161

** Lungimile segmentelor sunt determinate în planul de proiecție Stereo 70 și sunt rotunjite la 1 milimetru.

*** Distanța dintre puncte este formată din segmente cumulate ce sunt mai mici decât valoarea 1 milimetru.

**DATE DESPRE IMOBILUL NR. 8**

Oficiul de Cadastru și Publicitate Imobiliară PRAHOVA
Biroul de Cadastru și Publicitate Imobiliară Câmpina

A. Partea I. Descrierea imobilului

TEREN Intravilan

Nr. CF vechi:1067

Nr. cadastral vechi:10298

Adresa: Loc. Provita De Sus, Jud. Prahova

Nr. Crt	Nr cadastral Nr. topografic	Suprafața* (mp)	Observații / Referințe
A1	20366	Din acte: 2.506 Masurata: 2.378	Sector cadastral:13 Teren imprejmuit;

B. Partea II. Proprietari și acte

Inscrieri privitoare la dreptul de proprietate și alte drepturi reale		Referințe
23545 / 10/11/2008		
Act Notarial nr. 5649, din 06/11/2008 emis de NP IVAN MIHAELA;		
B3	Intabulare, drept de PROPRIETATEcumparare ca bun propriu, dobandit prin Conventie, cota actuala 1/1, cota initiala 1/1 1) BURLACU MARIA	A1

C. Partea III. SARCINI .

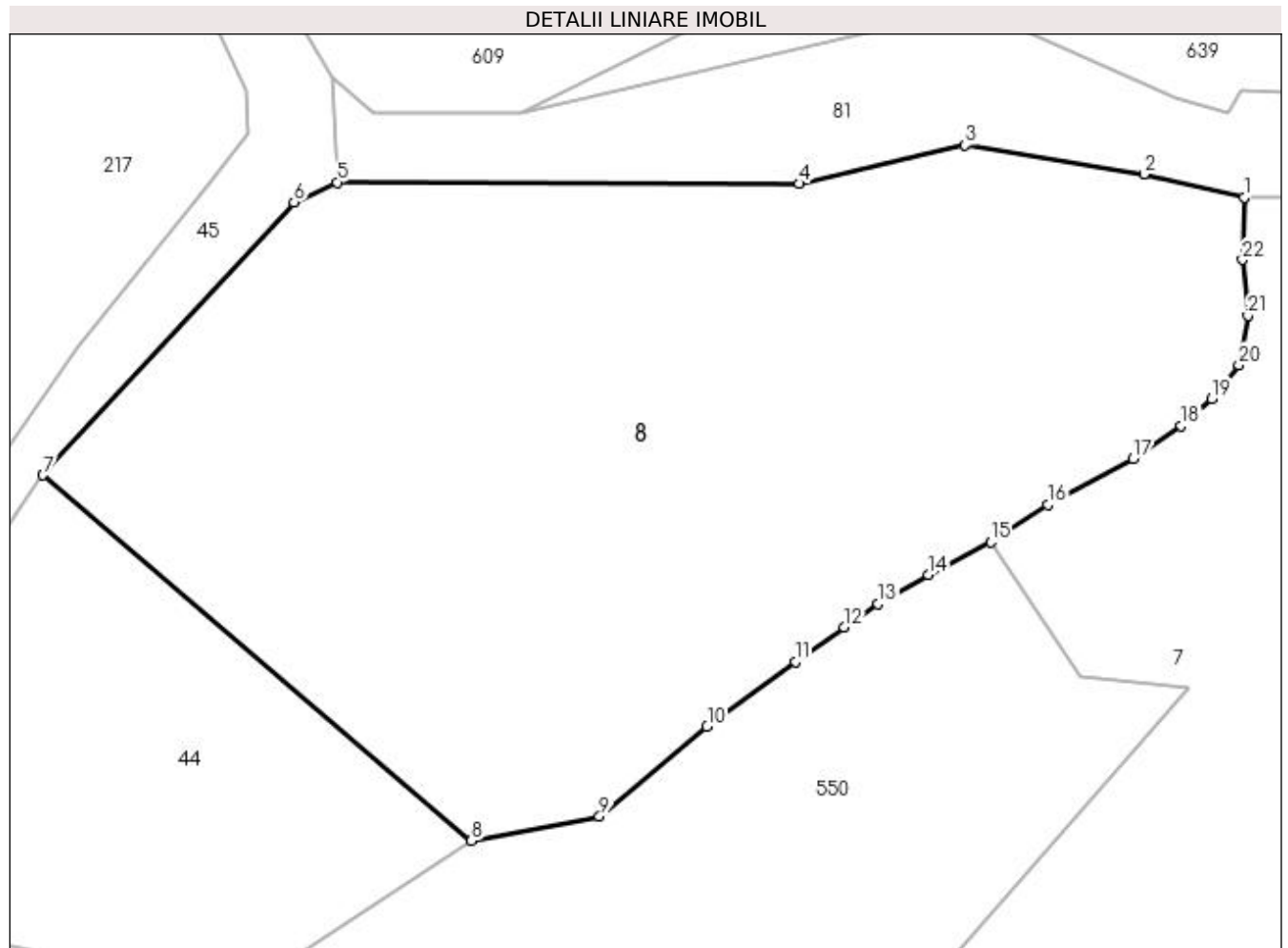
Inscrieri privind dezmembramintele dreptului de proprietate, drepturi reale de garanție și sarcini	Referințe
NU SUNT	

Anexa Nr. 1 La Partea I

Teren

Nr cadastral	Suprafața (mp)*	Observații / Referințe
20366	Din acte: 2.506 Masurata: 2.378	

* Suprafața este determinată în planul de proiecție Stereo 70.



Date referitoare la teren

Crt	Categorie folosință	Intravilan	Suprafața (mp)	Tarla	Parcelă	Nr. topo	Observații / Referințe
1	livada	DA	2.378	7	809	-	

Lungime Segmente

1) Valorile lungimilor segmentelor sunt obținute din proiecție în plan.

Punct început	X / Y	Punct sfârșit	X / Y	Lungime segment (** (m)
1	550.371,04 404.895,85	2	550.364,226 404.897,424	6.993
3	550.352,052 404.899,387	4	550.340,768 404.896,782	11.581
5	550.309,319 404.896,867	6	550.306,387 404.895,507	3.232
7	550.289,297 404.876,953	8	550.318,456 404.852,094	38.317
9	550.327,17 404.853,74	10	550.334,492 404.859,847	9.535

Punct început	X / Y	Punct sfârșit	X / Y	Lungime segment (** (m)
2	550.364,226 404.897,424	3	550.352,052 404.899,387	12.331
4	550.340,768 404.896,782	5	550.309,319 404.896,867	31.449
6	550.306,387 404.895,507	7	550.289,297 404.876,953	25.225
8	550.318,456 404.852,094	9	550.327,17 404.853,74	8.868
10	550.334,492 404.859,847	11	550.340,5 404.864,28	7.466

Punct început	X / Y	Punct sfârșit	X / Y	Lungime segment (** (m)
11	550.340,5 404.864,28	12	550.343,8 404.866,63	4.051
13	550.346,14 404.868,2	14	550.349,56 404.870,19	3.957
15	550.353,82 404.872,4	16	550.357,67 404.874,94	4.612
17	550.363,49 404.878,06	18	550.366,76 404.880,32	3.975
19	550.368,85 404.882,17	20	550.370,68 404.884,46	2.931
21	550.371,3 404.887,8	22	550.370,94 404.891,61	3.827

Punct început	X / Y	Punct sfârșit	X / Y	Lungime segment (** (m)
12	550.343,8 404.866,63	13	550.346,14 404.868,2	2.818
14	550.349,56 404.870,19	15	550.353,82 404.872,4	4.799
16	550.357,67 404.874,94	17	550.363,49 404.878,06	6.604
18	550.366,76 404.880,32	19	550.368,85 404.882,17	2.791
20	550.370,68 404.884,46	21	550.371,3 404.887,8	3.397
22	550.370,94 404.891,61	1	550.371,04 404.895,85	4.241

** Lungimile segmentelor sunt determinate în planul de proiecție Stereo 70 și sunt rotunjite la 1 milimetru.

*** Distanța dintre puncte este formată din segmente cumulate ce sunt mai mici decât valoarea 1 milimetru.

**DATE DESPRE IMOBILUL NR. 9**

Oficiul de Cadastru și Publicitate Imobiliară PRAHOVA
Biroul de Cadastru și Publicitate Imobiliară Câmpina

A. Partea I. Descrierea imobilului

TEREN Extravilan

Adresa: Jud. Prahova

Nr. Crt	Nr cadastral Nr. topografic	Suprafața* (mp)	Observații / Referințe
A1		1.085	Sector cadastral:16 Teren neimprejmuit;

B. Partea II. Proprietari și acte

Inscrieri privitoare la dreptul de proprietate și alte drepturi reale	Referințe
/	
Act Normativ nr. Legea 7, din 13/03/1996 emis de PARLAMENTUL ROMÂNIEI;	
B1	Inscrierea provizorie, drept de PROPRIETATE, dobandit prin Lege, cota actuala 1/1, cota initiala 1/1
	1) COMUNA PROVIȚA DE SUS, CIF:2845362, PROPRIETAR NEIDENTIFICAT

C. Partea III. SARCINI .

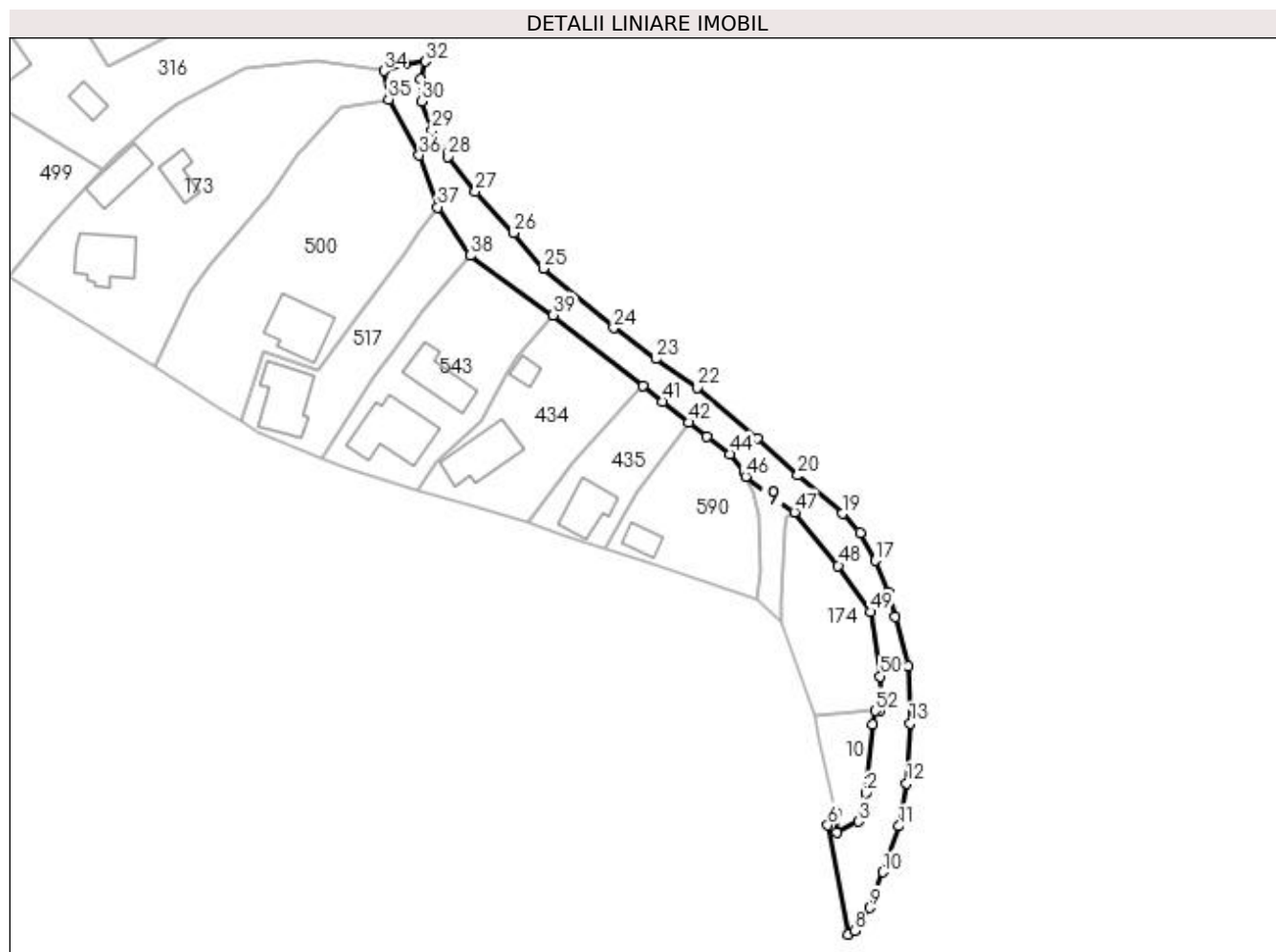
Inscrieri privind dezmembramintele dreptului de proprietate, drepturi reale de garanție și sarcini	Referințe
NU SUNT	

Anexa Nr. 1 La Partea I

Teren

Nr cadastral	Suprafața (mp)*	Observații / Referințe
	1.085	

* Suprafața este determinată în planul de proiecție Stereo 70.



Date referitoare la teren

Crt	Categorie folosință	Intravilan	Suprafața (mp)	Tarla	Parcelă	Nr. topo	Observații / Referințe
1	ape statatoare	NU	1.085	23	-	-	

Lungime Segmente

1) Valorile lungimilor segmentelor sunt obținute din proiecție în plan.

Punct început	X / Y	Punct sfârșit	X / Y	Lungime segment	Punct început	X / Y	Punct sfârșit	X / Y	Lungime segment	Punct început	X / Y	Punct sfârșit	X / Y	Lungime segment
1	551.310,075 403.402,101	2	551.308,87 403.390,211	11.951	2	551.308,87 403.390,211	3	551.307,569 403.385,253	5.126	3	551.307,569 403.385,253	4	551.303,752 403.383,393	4.246
4	551.303,752 403.383,393	5	551.303,662 403.386,768	3.376	5	551.303,662 403.386,768	6	551.302,238 403.384,614	2.582	6	551.302,238 403.384,614	7	551.305,74 403.365,619	19.315
7	551.305,74 403.365,619	8	551.306,904 403.366,212	1.306	8	551.306,904 403.366,212	9	551.309,522 403.370,256	4.817	9	551.309,522 403.370,256	10	551.311,822 403.376,442	6.6
10	551.311,822 403.376,442	11	551.314,599 403.384,451	8.477	11	551.314,599 403.384,451	12	551.315,981 403.391,923	7.599	12	551.315,981 403.391,923	13	551.316,557 403.402,355	10.448
13	551.316,557 403.402,355	14	551.316,172 403.412,21	9.863	14	551.316,172 403.412,21	15	551.314,027 403.420,884	8.935	15	551.314,027 403.420,884	16	551.312,798 403.425,15	4.44

Punct început	X / Y	Punct sfârșit	X / Y	Lungime segment	Punct început	X / Y	Punct sfârșit	X / Y	Lungime segment	Punct început	X / Y	Punct sfârșit	X / Y	Lungime segment
16	551.312,798 403.425,15	17	551.310,483 403.430,644	5.962	17	551.310,483 403.430,644	18	551.307,88 403.435,488	5.499	18	551.307,88 403.435,488	19	551.304,77 403.438,814	4.554
19	551.304,77 403.438,814	20	551.297,032 403.445,466	10.204	20	551.297,032 403.445,466	21	551.290,033 403.451,838	9.465	21	551.290,033 403.451,838	22	551.279,542 403.460,724	13.749
22	551.279,542 403.460,724	23	551.272,256 403.465,75	8.851	23	551.272,256 403.465,75	24	551.264,97 403.471,14	9.063	24	551.264,97 403.471,14	25	551.252,726 403.481,476	16.023
25	551.252,726 403.481,476	26	551.247,552 403.487,647	8.053	26	551.247,552 403.487,647	27	551.240,908 403.494,818	9.776	27	551.240,908 403.494,818	28	551.236,087 403.500,931	7.785
28	551.236,087 403.500,931	29	551.233,324 403.505,457	5.303	29	551.233,324 403.505,457	30	551.231,517 403.510,524	5.38	30	551.231,517 403.510,524	31	551.231,45 403.514,404	3.881
31	551.231,45 403.514,404	32	551.232,217 403.517,472	3.162	32	551.232,217 403.517,472	33	551.228,721 403.517,098	3.516	33	551.228,721 403.517,098	34	551.225,015 403.515,815	3.922
34	551.225,015 403.515,815	35	551.225,775 403.510,874	4.999	35	551.225,775 403.510,874	36	551.231,122 403.501,139	11.107	36	551.231,122 403.501,139	37	551.234,327 403.492,117	9.574
37	551.234,327 403.492,117	38	551.240,034 403.483,724	10.149	38	551.240,034 403.483,724	39	551.254,452 403.473,372	17.749	39	551.254,452 403.473,372	40	551.269,998 403.460,978	19.882
40	551.269,998 403.460,978	41	551.273,438 403.458,292	4.364	41	551.273,438 403.458,292	42	551.278,063 403.454,681	5.868	42	551.278,063 403.454,681	43	551.281,21 403.452,237	3.985
43	551.281,21 403.452,237	44	551.285,155 403.449,174	4.994	44	551.285,155 403.449,174	45	551.287,638 403.446,005	4.026	45	551.287,638 403.446,005	46	551.287,966 403.445,297	0.78
46	551.287,966 403.445,297	47	551.296,436 403.439,07	10.513	47	551.296,436 403.439,07	48	551.304,061 403.429,772	12.025	48	551.304,061 403.429,772	49	551.309,724 403.421,721	9.843
49	551.309,724 403.421,721	50	551.311,363 403.410,523	11.317	50	551.311,363 403.410,523	51	551.311,373 403.404,549	5.974	51	551.311,373 403.404,549	52	551.310,481 403.404,493	0.894
52	551.310,481 403.404,493	1	551.310,075 403.402,101	2.426										

** Lungimile segmentelor sunt determinate în planul de proiecție Stereo 70 și sunt rotunjite la 1 milimetru.

*** Distanța dintre puncte este formată din segmente cumulate ce sunt mai mici decât valoarea 1 milimetru.

**DATE DESPRE IMOBILUL NR. 10**

Oficiul de Cadastru și Publicitate Imobiliară PRAHOVA
Biroul de Cadastru și Publicitate Imobiliară Câmpina

A. Partea I. Descrierea imobilului

TEREN Intravilan

Adresa: Loc. Provita De Sus, Jud. Prahova

Nr. Crt	Nr cadastral Nr. topografic	Suprafața* (mp)	Observații / Referințe
A1		144	Sector cadastral:16 Teren neimprejmuit;

B. Partea II. Proprietari și acte

Inscrieri privitoare la dreptul de proprietate și alte drepturi reale		Referințe
/		
Act Normativ nr. Legea 7, din 13/03/1996 emis de PARLAMENTUL ROMÂNIEI;		
B1	Inscrierea provizorie, drept de PROPRIETATE, dobandit prin Lege, cota actuala 1/1, cota initiala 1/1 1) COMUNA PROVIȚA DE SUS, CIF:2845362, PROPRIETAR NEIDENTIFICAT	A1

C. Partea III. SARCINI .

Inscrieri privind dezmembramintele dreptului de proprietate, drepturi reale de garanție și sarcini	Referințe
NU SUNT	

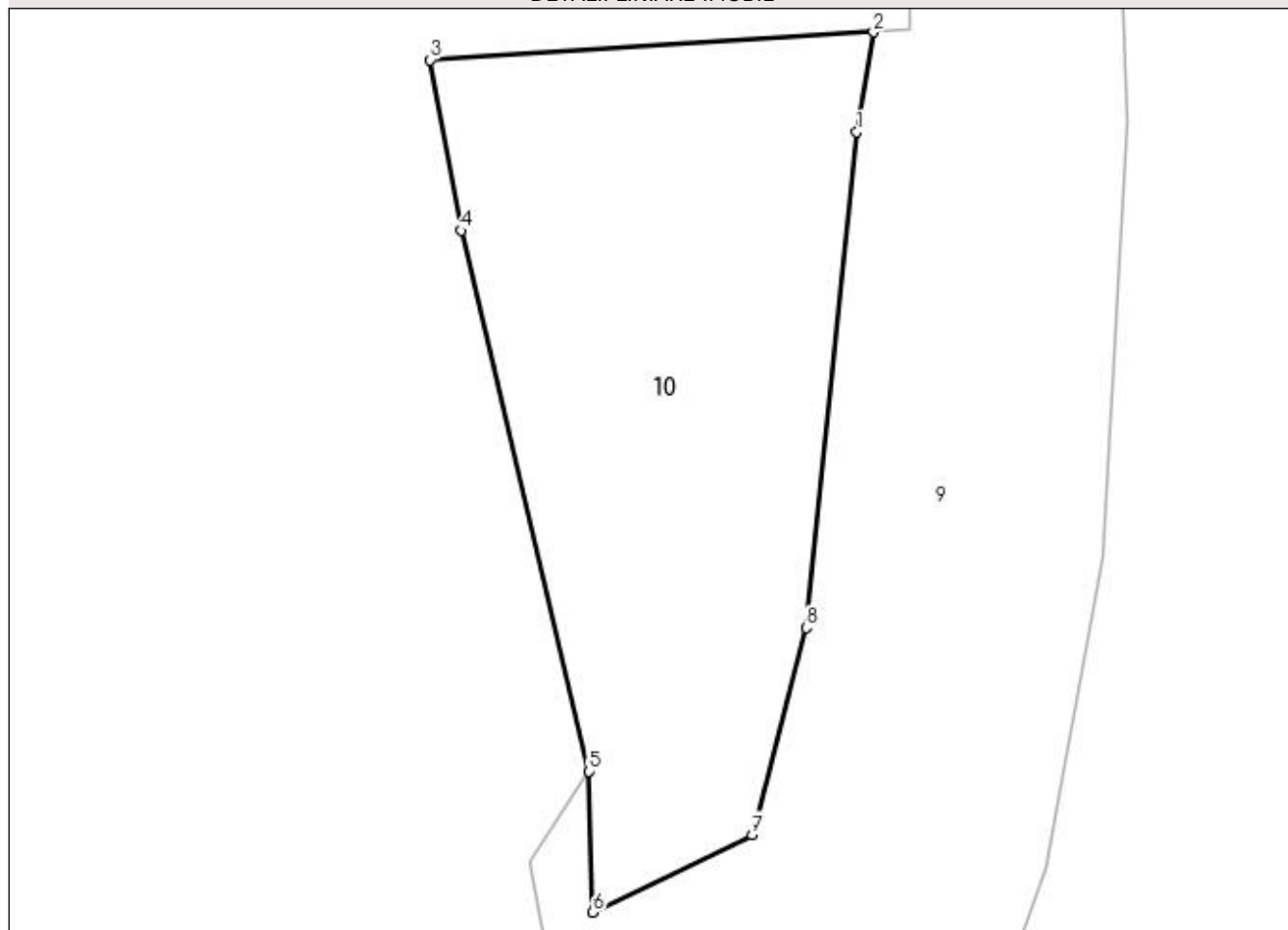
Anexa Nr. 1 La Partea I

Teren

Nr cadastral	Suprafața (mp)*	Observații / Referințe
	144	

* Suprafața este determinată în planul de proiecție Stereo 70.

DETALII LINIARE IMOBIL



Date referitoare la teren

Crt	Categorie folosință	Intravilan	Suprafața (mp)	Tarla	Parcelă	Nr. topo	Observații / Referințe
1	livada	DA	144	23	1087/2	-	

Lungime Segmente

1) Valorile lungimilor segmentelor sunt obținute din proiecție în plan.

Punct început	X / Y	Punct sfârșit	X / Y	Lungime segment (** (m)
1	551.310,075 403.402,101	2	551.310,481 403.404,493	2.426
2	551.310,481 403.404,493	3	551.299,848 403.403,828	10.654
3	551.299,848 403.403,828	4	551.300,593 403.399,736	4.159
4	551.300,593 403.399,736	5	551.303,662 403.386,768	13.326
5	551.303,662 403.386,768	6	551.303,752 403.383,393	3.376

Punct început	X / Y	Punct sfârşit	X / Y	Lungime segment (** (m)
6	551.303,752 403.383,393	7	551.307,569 403.385,253	4.246
7	551.307,569 403.385,253	8	551.308,87 403.390,211	5.126
8	551.308,87 403.390,211	1	551.310,075 403.402,101	11.951

** Lungimile segmentelor sunt determinate în planul de proiecție Stereo 70 și sunt rotunjite la 1 milimetru.

*** Distanța dintre puncte este formată din segmente cumulate ce sunt mai mici decât valoarea 1 milimetru.

**DATE DESPRE IMOBILUL NR. 11**

Oficiul de Cadastru și Publicitate Imobiliară PRAHOVA
Biroul de Cadastru și Publicitate Imobiliară Câmpina

A. Partea I. Descrierea imobilului

TEREN Necunoscut

Adresa: Loc. Provita De Sus, Jud. Prahova

Nr. Crt	Nr cadastral Nr. topografic	Suprafața* (mp)	Observații / Referințe
A1		5.092	Sector cadastral:15 Teren neimprejmuit;

B. Partea II. Proprietari și acte

Inscrieri privitoare la dreptul de proprietate și alte drepturi reale		Referințe
/		
Act Normativ nr. Legea 7, din 13/03/1996 emis de PARLAMENTUL ROMÂNIEI;		
B1	Inscrierea provizorie, drept de PROPRIETATE, dobandit prin Lege, cota actuala 1/1, cota initiala 1/1 1) COMUNA PROVIȚA DE SUS, CIF:2845362	A1

C. Partea III. SARCINI .

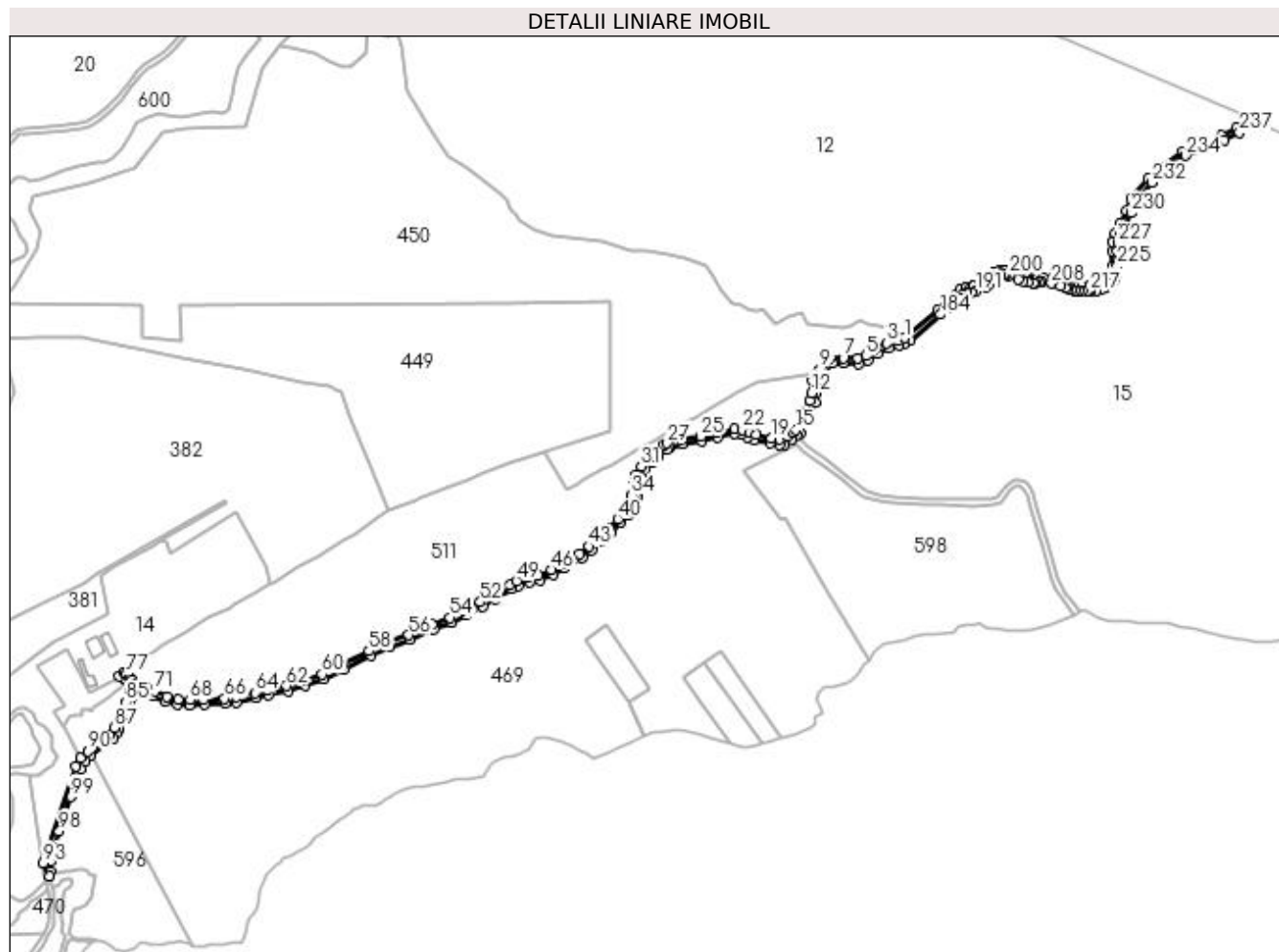
Inscrieri privind dezmembramintele dreptului de proprietate, drepturi reale de garanție și sarcini	Referințe
NU SUNT	

Anexa Nr. 1 La Partea I

Teren

Nr cadastral	Suprafața (mp)*	Observații / Referințe
	5.092	

* Suprafața este determinată în planul de proiecție Stereo 70.



Date referitoare la teren

Crt	Categorie folosință	Intravilan	Suprafața (mp)	Tarla	Parcelă	Nr. topo	Observații / Referințe
1	drum	DA	3.129	9	FN	-	DOMENIU PUBLIC
2	drum	NU	1.963	9	FN	-	DOMENIU PUBLIC

Lungime Segmente

1) Valorile lungimilor segmentelor sunt obținute din proiecție în plan.

Punct început	X / Y	Punct sfârșit	X / Y	Lungime segment	Punct început	X / Y	Punct sfârșit	X / Y	Lungime segment	Punct început	X / Y	Punct sfârșit	X / Y	Lungime segment
1	551.999,907 404.323,956	2	551.994,802 404.321,907	5.501	2	551.994,802 404.321,907	3	551.986,345 404.319,768	8.723	3	551.986,345 404.319,768	4	551.976,845 404.315,514	10.409
4	551.976,845 404.315,514	5	551.969,664 404.310,053	9.022	5	551.969,664 404.310,053	6	551.963,391 404.307,806	6.663	6	551.963,391 404.307,806	7	551.951,883 404.308,372	11.522
7	551.951,883 404.308,372	8	551.941,319 404.308,372	10.564	8	551.941,319 404.308,372	9	551.933,62 404.299,309	11.892	9	551.933,62 404.299,309	10	551.932,201 404.297,021	2.692
10	551.932,201 404.297,021	11	551.927,826 404.289,969	8.299	11	551.927,826 404.289,969	12	551.926,971 404.280,945	9.064	12	551.926,971 404.280,945	13	551.925,825 404.274,444	6.601
13	551.925,825 404.274,444	14	551.921,429 404.265,744	9.748	14	551.921,429 404.265,744	15	551.914,671 404.251,696	15.589	15	551.914,671 404.251,696	16	551.912,069 404.249,847	3.192

Punct început	X / Y	Punct sfârșit	X / Y	Lungime segment	Punct început	X / Y	Punct sfârșit	X / Y	Lungime segment	Punct început	X / Y	Punct sfârșit	X / Y	Lungime segment
16	551.912,069 404.249,847	17	551.907,793 404.246,731	5.291	17	551.907,793 404.246,731	18	551.902,114 404.244,169	6.23	18	551.902,114 404.244,169	19	551.895,024 404.245,158	7.159
19	551.895,024 404.245,158	20	551.883,002 404.247,723	12.29 3	20	551.883,002 404.247,723	21	551.877,784 404.249,493	5.51	21	551.877,784 404.249,493	22	551.872,501 404.251,924	5.815
22	551.872,501 404.251,924	23	551.866,348 404.252,602	6.19	23	551.866,348 404.252,602	24	551.852,052 404.249,709	14.58 6	24	551.852,052 404.249,709	25	551.839,734 404.246,563	12.71 3
25	551.839,734 404.246,563	26	551.824,75 404.244,562	15.11 7	26	551.824,75 404.244,562	27	551.813,208 404.241,11	12.04 7	27	551.813,208 404.241,11	28	551.810,672 404.239,604	2.949
28	551.810,672 404.239,604	29	551.803,852 404.233,953	8.857	29	551.803,852 404.233,953	30	551.798,221 404.228,695	7.704	30	551.798,221 404.228,695	31	551.792,66 404.222,843	8.073
31	551.792,66 404.222,843	32	551.788,391 404.216,034	8.037	32	551.788,391 404.216,034	33	551.786,386 404.208,753	7.552	33	551.786,386 404.208,753	34	551.785,116 404.200,177	8.67
34	551.785,116 404.200,177	35	551.784,935 404.198,953	1.237	35	551.784,935 404.198,953	36	551.784,8 404.197,32	1.639	36	551.784,8 404.197,32	37	551.784,703 404.196,14	1.184
37	551.784,703 404.196,14	38	551.783,362 404.192,058	4.297	38	551.783,362 404.192,058	39	551.780,383 404.187,306	5.609	39	551.780,383 404.187,306	40	551.774,018 404.181,657	8.51
40	551.774,018 404.181,657	41	551.766,73 404.174,075	10.51 7	41	551.766,73 404.174,075	42	551.758,442 404.166,772	11.04 6	42	551.758,442 404.166,772	43	551.751,212 404.159,799	10.04 5
43	551.751,212 404.159,799	44	551.743,767 404.154,201	9.315	44	551.743,767 404.154,201	45	551.730,504 404.146,388	15.39 3	45	551.730,504 404.146,388	46	551.721,712 404.141,378	10.11 9
46	551.721,712 404.141,378	47	551.711,674 404.137,125	10.90 2	47	551.711,674 404.137,125	48	551.703,401 404.135,438	8.443	48	551.703,401 404.135,438	49	551.694,342 404.132,558	9.506
49	551.694,342 404.132,558	50	551.688,913 404.129,693	6.139	50	551.688,913 404.129,693	51	551.675,998 404.121,527	15.28	51	551.675,998 404.121,527	52	551.665,742 404.115,969	11.66 5
52	551.665,742 404.115,969	53	551.652,382 404.109,645	14.78 1	53	551.652,382 404.109,645	54	551.641,478 404.103,832	12.35 7	54	551.641,478 404.103,832	55	551.628,0 404.098,016	14.67 9
55	551.628,0 404.098,016	56	551.609,122 404.090,087	20.47 6	56	551.609,122 404.090,087	57	551.592,957 404.084,207	17.20 1	57	551.592,957 404.084,207	58	551.578,076 404.077,386	16.37
58	551.578,076 404.077,386	59	551.556,645 404.066,413	24.07 7	59	551.556,645 404.066,413	60	551.540,898 404.059,268	17.29 2	60	551.540,898 404.059,268	61	551.526,775 404.054,013	15.06 9
61	551.526,775 404.054,013	62	551.513,146 404.049,94	14.22 5	62	551.513,146 404.049,94	63	551.497,984 404.046,625	15.52	63	551.497,984 404.046,625	64	551.488,221 404.044,555	9.98
64	551.488,221 404.044,555	65	551.473,359 404.041,201	15.23 6	65	551.473,359 404.041,201	66	551.464,18 404.039,981	9.26	66	551.464,18 404.039,981	67	551.448,009 404.039,158	16.19 2
67	551.448,009 404.039,158	68	551.437,075 404.038,75	10.94 2	68	551.437,075 404.038,75	69	551.427,929 404.039,472	9.174	69	551.427,929 404.039,472	70	551.418,546 404.041,292	9.558
70	551.418,546 404.041,292	71	551.409,522 404.045,79	10.08 3	71	551.409,522 404.045,79	72	551.402,874 404.049,034	7.397	72	551.402,874 404.049,034	73	551.394,093 404.049,153	8.782
73	551.394,093 404.049,153	74	551.394,31 404.051,835	2.691	74	551.394,31 404.051,835	75	551.391,217 404.054,897	4.352	75	551.391,217 404.054,897	76	551.389,763 404.056,336	2.046
76	551.389,763 404.056,336	77	551.387,071 404.059,0	3.787	77	551.387,071 404.059,0	78	551.384,975 404.060,257	2.444	78	551.384,975 404.060,257	79	551.381,487 404.057,684	4.334
79	551.381,487 404.057,684	80	551.384,6 404.055,818	3.629	80	551.384,6 404.055,818	81	551.387,578 404.052,9	4.169	81	551.387,578 404.052,9	82	551.389,022 404.051,485	2.022
82	551.389,022 404.051,485	83	551.390,231 404.050,301	1.692	83	551.390,231 404.050,301	84	551.389,629 404.043,575	6.753	84	551.389,629 404.043,575	85	551.386,378 404.037,116	7.231
85	551.386,378 404.037,116	86	551.381,247 404.024,316	13.79	86	551.381,247 404.024,316	87	551.377,694 404.017,192	7.961	87	551.377,694 404.017,192	88	551.373,427 404.011,54	7.082
88	551.373,427 404.011,54	89	551.367,672 404.006,88	7.405	89	551.367,672 404.006,88	90	551.356,392 403.998,397	14.11 4	90	551.356,392 403.998,397	91	551.351,028 403.992,828	7.732
91	551.351,028 403.992,828	92	551.347,389 403.986,246	7.521	92	551.347,389 403.986,246	93	551.321,353 403.910,5	80.09 6	93	551.321,353 403.910,5	94	551.326,522 403.900,128	11.58 9
94	551.326,522 403.900,128	95	551.326,729 403.903,388	3.267	95	551.326,729 403.903,388	96	551.327,41 403.911,404	8.045	96	551.327,41 403.911,404	97	551.330,187 403.921,332	10.30 9
97	551.330,187 403.921,332	98	551.334,098 403.935,47	14.66 9	98	551.334,098 403.935,47	99	551.343,048 403.962,55	28.52 1	99	551.343,048 403.962,55	100	551.351,039 403.984,581	23.43 5
100	551.351,039 403.984,581	101	551.354,274 403.990,432	6.686	101	551.354,274 403.990,432	102	551.359,051 403.995,392	6.886	102	551.359,051 403.995,392	103	551.370,133 404.003,726	13.86 6
103	551.370,133 404.003,726	104	551.376,325 404.008,739	7.967	104	551.376,325 404.008,739	105	551.379,064 404.012,368	4.547	105	551.379,064 404.012,368	106	551.381,109 404.015,077	3.394
106	551.381,109 404.015,077	107	551.384,899 404.022,677	8.493	107	551.384,899 404.022,677	108	551.390,027 404.035,47	13.78 2	108	551.390,027 404.035,47	109	551.393,553 404.042,475	7.842
109	551.393,553 404.042,475	110	551.393,77 404.045,157	2.691	110	551.393,77 404.045,157	111	551.401,925 404.045,046	8.156	111	551.401,925 404.045,046	112	551.407,753 404.042,202	6.485
112	551.407,753 404.042,202	113	551.417,249 404.037,469	10.61	113	551.417,249 404.037,469	114	551.427,389 404.035,502	10.32 9	114	551.427,389 404.035,502	115	551.436,993 404.034,744	9.634

Punct început	X / Y	Punct sfârșit	X / Y	Lungime segment	Punct început	X / Y	Punct sfârșit	X / Y	Lungime segment	Punct început	X / Y	Punct sfârșit	X / Y	Lungime segment
115	551.436,993 404.034,744	116	551.448,185 404.035,162	11.2	116	551.448,185 404.035,162	117	551.464,545 404.035,994	16.38 1	117	551.464,545 404.035,994	118	551.474,064 404.037,259	9.603
118	551.474,064 404.037,259	119	551.489,076 404.040,648	15.39	119	551.489,076 404.040,648	120	551.498,826 404.042,715	9.967	120	551.498,826 404.042,715	121	551.514,147 404.046,064	15.68 3
121	551.514,147 404.046,064	122	551.528,047 404.050,218	14.50 7	122	551.528,047 404.050,218	123	551.542,423 404.055,568	15.33 9	123	551.542,423 404.055,568	124	551.558,384 404.062,809	17.52 7
124	551.558,384 404.062,809	125	551.579,822 404.073,786	24.08 5	125	551.579,822 404.073,786	126	551.594,476 404.080,504	16.12 1	126	551.594,476 404.080,504	127	551.610,581 404.086,361	17.13 7
127	551.610,581 404.086,361	128	551.629,567 404.094,336	20.59 3	128	551.629,567 404.094,336	129	551.643,214 404.100,224	14.86 3	129	551.643,214 404.100,224	130	551.654,179 404.106,07	12.42 6
130	551.654,179 404.106,07	131	551.667,552 404.112,4	14.79 5	131	551.667,552 404.112,4	132	551.678,021 404.118,074	11.90 8	132	551.678,021 404.118,074	133	551.690,919 404.126,228	15.25 9
133	551.690,919 404.126,228	134	551.695,894 404.128,854	5.626	134	551.695,894 404.128,854	135	551.704,409 404.131,562	8.935	135	551.704,409 404.131,562	136	551.712,866 404.133,286	8.631
136	551.712,866 404.133,286	137	551.723,489 404.137,786	11.53 7	137	551.723,489 404.137,786	138	551.732,51 404.142,927	10.38 3	138	551.732,51 404.142,927	139	551.745,991 404.150,869	15.64 6
139	551.745,991 404.150,869	140	551.753,812 404.156,749	9.785	140	551.753,812 404.156,749	141	551.761,154 404.163,831	10.20 1	141	551.761,154 404.163,831	142	551.769,499 404.171,183	11.12 2
142	551.769,499 404.171,183	143	551.776,792 404.178,77	10.52 4	143	551.776,792 404.178,77	144	551.783,468 404.184,695	8.926	144	551.783,468 404.184,695	145	551.787,01 404.190,347	6.67
145	551.787,01 404.190,347	146	551.788,65 404.195,34	5.255	146	551.788,65 404.195,34	147	551.788,911 404.198,495	3.166	147	551.788,911 404.198,495	148	551.789,286 404.201,029	2.562
148	551.789,286 404.201,029	149	551.789,724 404.203,986	2.989	149	551.789,724 404.203,986	150	551.790,308 404.207,926	3.983	150	551.790,308 404.207,926	151	551.792,092 404.214,406	6.721
151	551.792,092 404.214,406	152	551.795,836 404.220,379	7.049	152	551.795,836 404.220,379	153	551.801,038 404.225,853	7.552	153	551.801,038 404.225,853	154	551.806,495 404.230,949	7.466
154	551.806,495 404.230,949	155	551.812,983 404.236,324	8.425	155	551.812,983 404.236,324	156	551.814,826 404.237,419	2.144	156	551.814,826 404.237,419	157	551.825,593 404.240,639	11.23 8
157	551.825,593 404.240,639	158	551.840,496 404.242,629	15.03 5	158	551.840,496 404.242,629	159	551.852,944 404.245,808	12.84 8	159	551.852,944 404.245,808	160	551.866,529 404.248,558	13.86 1
160	551.866,529 404.248,558	161	551.871,419 404.248,019	4.92	161	551.871,419 404.248,019	162	551.876,301 404.245,773	5.374	162	551.876,301 404.245,773	163	551.881,938 404.243,859	5.953
163	551.881,938 404.243,859	164	551.894,329 404.241,216	12.67	164	551.894,329 404.241,216	165	551.901,836 404.240,169	7.58	165	551.901,836 404.240,169	166	551.905,349 404.240,169	3.513
166	551.905,349 404.240,169	167	551.911,258 404.244,307	7.214	167	551.911,258 404.244,307	168	551.915,196 404.247,162	4.864	168	551.915,196 404.247,162	169	551.917,828 404.249,032	3.229
169	551.917,828 404.249,032	170	551.925,017 404.263,975	16.58 2	170	551.925,017 404.263,975	171	551.929,662 404.273,168	10.3	171	551.929,662 404.273,168	172	551.930,938 404.280,408	7.352
172	551.930,938 404.280,408	173	551.931,719 404.288,657	8.286	173	551.931,719 404.288,657	174	551.936,861 404.296,947	9.755	174	551.936,861 404.296,947	175	551.943,17 404.304,372	9.743
175	551.943,17 404.304,372	176	551.951,785 404.304,372	8.615	176	551.951,785 404.304,372	177	551.963,99 404.303,771	12.22	177	551.963,99 404.303,771	178	551.971,594 404.306,496	8.078
178	551.971,594 404.306,496	179	551.978,9 404.312,051	9.178	179	551.978,9 404.312,051	180	551.987,663 404.315,975	9.601	180	551.987,663 404.315,975	181	551.996,043 404.318,095	8.644
181	551.996,043 404.318,095	182	551.999,453 404.319,464	3.675	182	551.999,453 404.319,464	183	552.004,732 404.322,169	5.932	183	552.004,732 404.322,169	184	552.028,426 404.342,645	31.31 6
184	552.028,426 404.342,645	185	552.034,434 404.347,086	7.471	185	552.034,434 404.347,086	186	552.040,442 404.351,527	7.471	186	552.040,442 404.351,527	187	552.043,689 404.355,672	5.265
187	552.043,689 404.355,672	188	552.046,338 404.358,43	3.824	188	552.046,338 404.358,43	189	552.049,209 404.359,549	3.081	189	552.049,209 404.359,549	190	552.052,604 404.359,549	3.395
190	552.052,604 404.359,549	191	552.056,184 404.361,04	3.878	191	552.056,184 404.361,04	192	552.064,139 404.364,332	8.609	192	552.064,139 404.364,332	193	552.065,937 404.366,103	2.524
193	552.065,937 404.366,103	194	552.068,281 404.368,854	3.614	194	552.068,281 404.368,854	195	552.071,633 404.371,306	4.153	195	552.071,633 404.371,306	196	552.073,922 404.372,695	2.677
196	552.073,922 404.372,695	197	552.076,075 404.373,322	2.242	197	552.076,075 404.373,322	198	552.078,403 404.373,989	2.422	198	552.078,403 404.373,989	199	552.080,064 404.373,989	1.661
199	552.080,064 404.373,989	200	552.082,775 404.373,283	2.801	200	552.082,775 404.373,283	201	552.089,671 404.370,457	7.453	201	552.089,671 404.370,457	202	552.093,569 404.368,91	4.194
202	552.093,569 404.368,91	203	552.097,446 404.367,898	4.007	203	552.097,446 404.367,898	204	552.101,36 404.367,592	3.926	204	552.101,36 404.367,592	205	552.103,479 404.367,592	2.119
205	552.103,479 404.367,592	206	552.105,85 404.368,052	2.415	206	552.105,85 404.368,052	207	552.108,713 404.368,052	2.863	207	552.108,713 404.368,052	208	552.115,722 404.367,059	7.079
208	552.115,722 404.367,059	209	552.122,865 404.365,359	7.343	209	552.122,865 404.365,359	210	552.126,819 404.363,774	4.26	210	552.126,819 404.363,774	211	552.129,014 404.363,049	2.312
211	552.129,014 404.363,049	212	552.131,553 404.362,381	2.625	212	552.131,553 404.362,381	213	552.134,249 404.361,712	2.778	213	552.134,249 404.361,712	214	552.137,132 404.361,426	2.897

Punct început	X / Y	Punct sfârșit	X / Y	Lungime segment	Punct început	X / Y	Punct sfârșit	X / Y	Lungime segment	Punct început	X / Y	Punct sfârșit	X / Y	Lungime segment
214	552.137,132 404.361,426	215	552.140,322 404.361,215	3.197	215	552.140,322 404.361,215	216	552.144,704 404.361,215	4.382	216	552.144,704 404.361,215	217	552.146,298 404.361,215	1.594
217	552.146,298 404.361,215	218	552.146,77 404.361,241	0.473	218	552.146,77 404.361,241	219	552.151,572 404.361,502	4.809	219	552.151,572 404.361,502	220	552.154,893 404.362,265	3.408
220	552.154,893 404.362,265	221	552.158,906 404.364,423	4.556	221	552.158,906 404.364,423	222	552.162,479 404.367,193	4.521	222	552.162,479 404.367,193	223	552.165,247 404.370,323	4.178
223	552.165,247 404.370,323	224	552.167,043 404.373,726	3.848	224	552.167,043 404.373,726	225	552.167,818 404.380,736	7.053	225	552.167,818 404.380,736	226	552.167,818 404.392,101	11.365
226	552.167,818 404.392,101	227	552.168,215 404.398,848	6.759	227	552.168,215 404.398,848	228	552.169,988 404.405,3	6.691	228	552.169,988 404.405,3	229	552.173,678 404.412,436	8.034
229	552.173,678 404.412,436	230	552.178,672 404.422,536	11.267	230	552.178,672 404.422,536	231	552.182,487 404.431,483	9.726	231	552.182,487 404.431,483	232	552.195,171 404.446,528	19.678
232	552.195,171 404.446,528	233	552.206,07 404.455,727	14.262	233	552.206,07 404.455,727	234	552.221,697 404.467,719	19.698	234	552.221,697 404.467,719	235	552.243,38 404.474,76	22.798
235	552.243,38 404.474,76	236	552.252,06 404.480,047	10.163	236	552.252,06 404.480,047	237	552.264,207 404.485,819	13.449	237	552.264,207 404.485,819	238	552.275,554 404.495,619	14.993
238	552.275,554 404.495,619	239	552.271,473 404.497,379	4.444	239	552.271,473 404.497,379	240	552.262,002 404.489,2	12.514	240	552.262,002 404.489,2	241	552.250,156 404.483,571	13.115
241	552.250,156 404.483,571	242	552.241,699 404.478,42	9.902	242	552.241,699 404.478,42	243	552.219,808 404.471,311	23.016	243	552.219,808 404.471,311	244	552.203,561 404.458,844	20.479
244	552.203,561 404.458,844	245	552.192,331 404.449,365	14.696	245	552.192,331 404.449,365	246	552.179,056 404.433,601	20.609	246	552.179,056 404.433,601	247	552.175,038 404.424,211	10.214
247	552.175,038 404.424,211	248	552.170,109 404.414,241	11.122	248	552.170,109 404.414,241	249	552.166,242 404.406,765	8.417	249	552.166,242 404.406,765	250	552.164,247 404.399,502	7.532
250	552.164,247 404.399,502	251	552.163,818 404.392,218	7.297	251	552.163,818 404.392,218	252	552.163,818 404.380,956	11.262	252	552.163,818 404.380,956	253	552.163,151 404.374,921	6.072
253	552.163,151 404.374,921	254	552.161,933 404.372,614	2.609	254	552.161,933 404.372,614	255	552.159,731 404.370,125	3.323	255	552.159,731 404.370,125	256	552.156,718 404.367,789	3.812
256	552.156,718 404.367,789	257	552.153,473 404.366,043	3.685	257	552.153,473 404.366,043	258	552.151,011 404.365,477	2.526	258	552.151,011 404.365,477	259	552.146,189 404.365,215	4.829
259	552.146,189 404.365,215	260	552.140,454 404.365,215	5.735	260	552.140,454 404.365,215	261	552.137,461 404.365,413	3.0	261	552.137,461 404.365,413	262	552.134,932 404.365,664	2.541
262	552.134,932 404.365,664	263	552.132,544 404.366,257	2.461	263	552.132,544 404.366,257	264	552.130,151 404.366,886	2.474	264	552.130,151 404.366,886	265	552.128,191 404.367,533	2.064
265	552.128,191 404.367,533	266	552.124,079 404.369,182	4.43	266	552.124,079 404.369,182	267	552.116,467 404.370,993	7.824	267	552.116,467 404.370,993	268	552.108,995 404.372,052	7.547
268	552.108,995 404.372,052	269	552.105,466 404.372,052	3.529	269	552.105,466 404.372,052	270	552.103,095 404.371,592	2.415	270	552.103,095 404.371,592	271	552.101,516 404.371,592	1.579
271	552.101,516 404.371,592	272	552.098,112 404.371,858	3.414	272	552.098,112 404.371,858	273	552.094,816 404.372,718	3.406	273	552.094,816 404.372,718	274	552.091,167 404.374,166	3.926
274	552.091,167 404.374,166	275	552.084,043 404.377,086	7.699	275	552.084,043 404.377,086	276	552.080,576 404.377,989	3.583	276	552.080,576 404.377,989	277	552.077,841 404.377,989	2.735
277	552.077,841 404.377,989	278	552.074,965 404.377,165	2.992	278	552.074,965 404.377,165	279	552.072,298 404.376,388	2.778	279	552.072,298 404.376,388	280	552.070,854 404.375,512	1.689
280	552.070,854 404.375,512	281	552.069,41 404.374,636	1.689	281	552.069,41 404.374,636	282	552.065,541 404.371,806	4.794	282	552.065,541 404.371,806	283	552.063,006 404.368,83	3.909
283	552.063,006 404.368,83	284	552.061,888 404.367,73	1.568	284	552.061,888 404.367,73	285	552.054,65 404.364,734	7.834	285	552.054,65 404.364,734	286	552.051,804 404.363,549	3.083
286	552.051,804 404.363,549	287	552.048,458 404.363,549	3.346	287	552.048,458 404.363,549	288	552.044,063 404.361,837	4.717	288	552.044,063 404.361,837	289	552.040,665 404.358,297	4.907
289	552.040,665 404.358,297	290	552.037,628 404.354,421	4.924	290	552.037,628 404.354,421	291	552.032,861 404.350,897	5.928	291	552.032,861 404.350,897	292	552.025,926 404.345,772	8.623
292	552.025,926 404.345,772	293	552.001,356 404.324,538	32.474	293	552.001,356 404.324,538	1	551.999,907 404.323,956	1.562					

** Lungimile segmentelor sunt determinate în planul de proiecție Stereo 70 și sunt rotunjite la 1 milimetru.

*** Distanța dintre puncte este formată din segmente cumulate ce sunt mai mici decât valoarea 1 milimetru.

**DATE DESPRE IMOBILUL NR. 12**

Oficiul de Cadastru și Publicitate Imobiliară PRAHOVA
Biroul de Cadastru și Publicitate Imobiliară Câmpina

A. Partea I. Descrierea imobilului

TEREN Necunoscut

Adresa: Loc. Provita De Sus, Jud. Prahova

Nr. Crt	Nr cadastral Nr. topografic	Suprafața* (mp)	Observații / Referințe
A1		196.697	Sector cadastral:15 Teren neimprejmuit;

B. Partea II. Proprietari și acte

Inscrieri privitoare la dreptul de proprietate și alte drepturi reale	Referințe
/	
Act Administrativ nr. HCL 45, din 18/12/2007 emis de COMUNA PROVIȚA DE SUS;	
B1	A1
Intabulare, drept de PROPRIETATE, dobandit prin Lege, cota actuala 1/1, cota initiala 1/1	
1) COMUNA PROVIȚA DE SUS , CIF:2845362	
OBSERVATII: DOMENIUL PUBLIC	

C. Partea III. SARCINI .

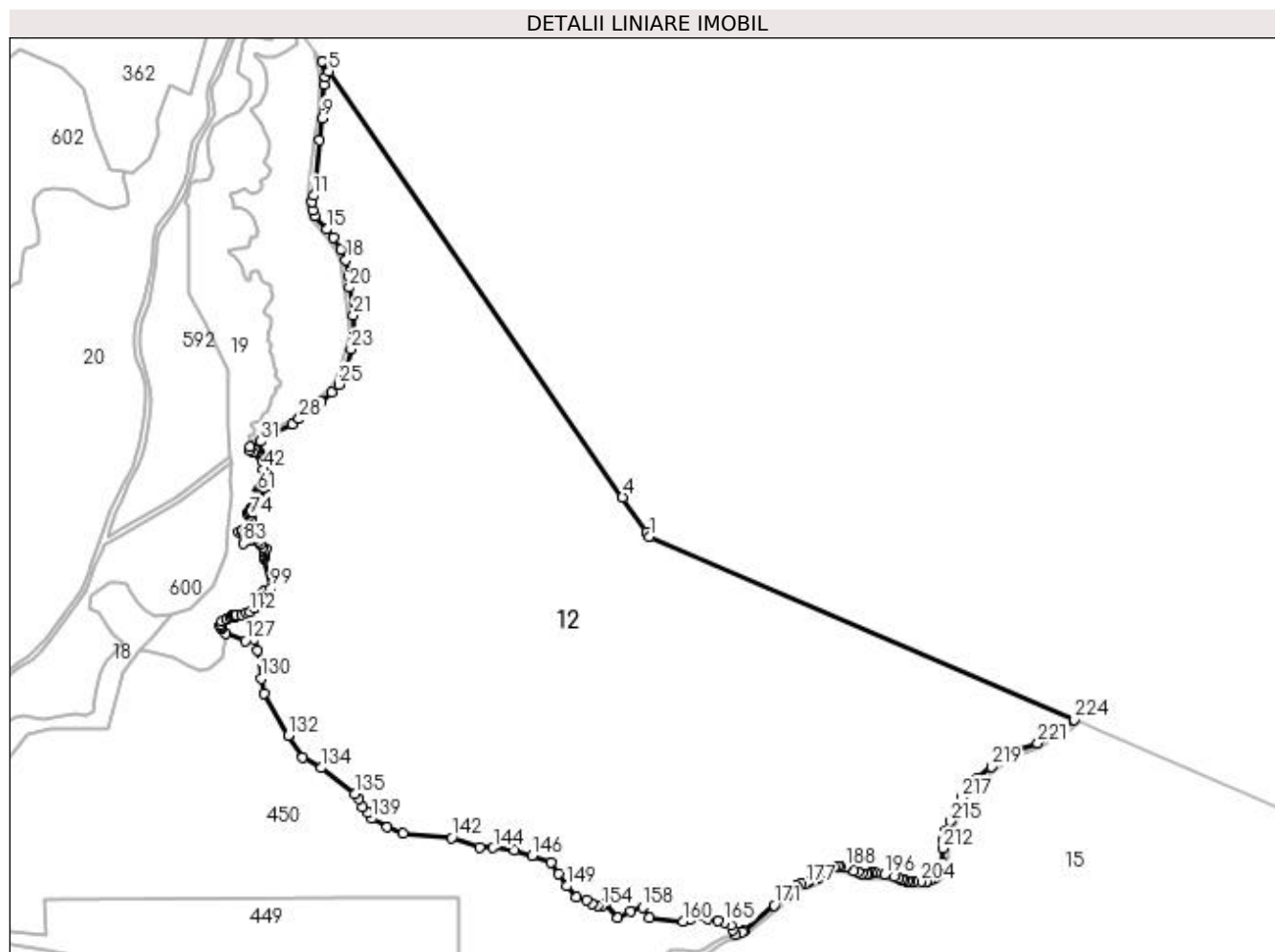
Inscrieri privind dezmembramintele dreptului de proprietate, drepturi reale de garanție și sarcini	Referințe
NU SUNT	

Anexa Nr. 1 La Partea I

Teren

Nr cadastral	Suprafața (mp)*	Observații / Referințe
	196.697	

* Suprafața este determinată în planul de proiecție Stereo 70.



Date referitoare la teren

Crt	Categorie folosință	Intravilan	Suprafața (mp)	Tarla	Parcelă	Nr. topo	Observații / Referințe
1	pasune	NU	55.840	9	899	-	
2	ape statatoare	NU	32.190	9	FN	-	
3	pasune	NU	2.028	9	FN	-	
4	pasune	NU	6.900	9	FN	-	
5	pasune	NU	4.984	9	FN	-	
6	pasune	NU	17.666	9	FN	-	
7	pasune	NU	50.949	9	FN	-	
8	pasune	NU	23.811	9	-	-	
9	pasune	DA	1.000	9	909	-	
10	ape statatoare	DA	921	9	909	-	
11	ape statatoare	NU	408	9	909	-	

Lungime Segmente

1) Valorile lungimilor segmentelor sunt obținute din proiecție în plan.

Punct început	X / Y	Punct sfârșit	X / Y	Lungime segment	Punct început	X / Y	Punct sfârșit	X / Y	Lungime segment	Punct început	X / Y	Punct sfârșit	X / Y	Lungime segment
1	551.924,013 404.647,228	2	551.921,377 404.651,048	4.641	2	551.921,377 404.651,048	3	551.921,373 404.651,056	0.009	3	551.921,373 404.651,056	4	551.901,972 404.679,173	34.161
4	551.901,972 404.679,173	5	551.661,77 405.027,3	422.953	5	551.661,77 405.027,3	6	551.655,962 405.035,532	10.075	6	551.655,962 405.035,532	7	551.658,996 405.023,095	12.802
7	551.658,996 405.023,095	8	551.657,943 405.016,377	6.8	8	551.657,943 405.016,377	9	551.656,201 404.989,037	27.395	9	551.656,201 404.989,037	10	551.654,076 404.971,068	18.094
10	551.654,076 404.971,068	11	551.649,047 404.925,912	45.435	11	551.649,047 404.925,912	12	551.648,085 404.920,422	5.574	12	551.648,085 404.920,422	13	551.648,969 404.913,796	6.685
13	551.648,969 404.913,796	14	551.650,373 404.909,498	4.522	14	551.650,373 404.909,498	15	551.659,861 404.898,219	14.739	15	551.659,861 404.898,219	16	551.665,414 404.891,296	8.875
16	551.665,414 404.891,296	17	551.671,276 404.881,94	11.041	17	551.671,276 404.881,94	18	551.675,489 404.873,172	9.728	18	551.675,489 404.873,172	19	551.677,454 404.860,297	13.024
19	551.677,454 404.860,297	20	551.678,522 404.850,676	9.68	20	551.678,522 404.850,676	21	551.681,711 404.827,991	22.908	21	551.681,711 404.827,991	22	551.682,271 404.812,143	15.858
22	551.682,271 404.812,143	23	551.679,842 404.800,275	12.114	23	551.679,842 404.800,275	24	551.675,228 404.784,779	16.168	24	551.675,228 404.784,779	25	551.669,777 404.771,511	14.344
25	551.669,777 404.771,511	26	551.664,297 404.765,037	8.482	26	551.664,297 404.765,037	27	551.655,582 404.757,012	11.847	27	551.655,582 404.757,012	28	551.637,361 404.743,202	22.863
28	551.637,361 404.743,202	29	551.631,528 404.738,66	7.393	29	551.631,528 404.738,66	30	551.617,499 404.732,425	15.352	30	551.617,499 404.732,425	31	551.605,881 404.724,939	13.821
31	551.605,881 404.724,939	32	551.597,389 404.720,151	9.749	32	551.597,389 404.720,151	33	551.596,952 404.717,26	2.924	33	551.596,952 404.717,26	34	551.599,898 404.716,187	3.135
34	551.599,898 404.716,187	35	551.601,625 404.717,67	2.276	35	551.601,625 404.717,67	36	551.603,291 404.716,817	1.872	36	551.603,291 404.716,817	37	551.604,754 404.716,004	1.674
37	551.604,754 404.716,004	38	551.605,711 404.714,215	2.029	38	551.605,711 404.714,215	39	551.605,487 404.712,651	1.58	39	551.605,487 404.712,651	40	551.607,601 404.710,416	3.076
40	551.607,601 404.710,416	41	551.607,053 404.708,704	1.798	41	551.607,053 404.708,704	42	551.607,805 404.701,94	6.806	42	551.607,805 404.701,94	43	551.609,132 404.701,31	1.469
43	551.609,132 404.701,31	44	551.609,88 404.700,428	1.156	44	551.609,88 404.700,428	45	551.610,161 404.699,415	1.051	45	551.610,161 404.699,415	46	551.610,73 404.698,709	0.907
46	551.610,73 404.698,709	47	551.610,73 404.698,163	0.546	47	551.610,73 404.698,163	48	551.612,894 404.698,163	2.164	48	551.612,894 404.698,163	49	551.613,44 404.696,046	2.186
49	551.613,44 404.696,046	50	551.613,372 404.694,384	1.663	50	551.613,372 404.694,384	51	551.612,164 404.693,49	1.503	51	551.612,164 404.693,49	52	551.611,891 404.692,352	1.17
52	551.611,891 404.692,352	53	551.611,891 404.690,895	1.457	53	551.611,891 404.690,895	54	551.611,208 404.689,416	1.629	54	551.611,208 404.689,416	55	551.610,912 404.686,98	2.454
55	551.610,912 404.686,98	56	551.608,178 404.687,317	2.755	56	551.608,178 404.687,317	57	551.607,153 404.686,589	1.257	57	551.607,153 404.686,589	58	551.607,153 404.685,268	1.321
58	551.607,153 404.685,268	59	551.605,65 404.684,677	1.615	59	551.605,65 404.684,677	60	551.604,079 404.684,927	1.591	60	551.604,079 404.684,927	61	551.603,715 404.683,766	1.217
61	551.603,715 404.683,766	62	551.604,534 404.682,309	1.671	62	551.604,534 404.682,309	63	551.605,764 404.680,693	2.031	63	551.605,764 404.680,693	64	551.606,607 404.679,486	1.472
64	551.606,607 404.679,486	65	551.603,941 404.676,407	4.073	65	551.603,941 404.676,407	66	551.602,095 404.673,354	3.568	66	551.602,095 404.673,354	67	551.599,909 404.671,783	2.692
67	551.599,909 404.671,783	68	551.599,044 404.670,508	1.541	68	551.599,044 404.670,508	69	551.599,044 404.669,211	1.297	69	551.599,044 404.669,211	70	551.597,928 404.668,551	1.297
70	551.597,928 404.668,551	71	551.596,628 404.667,953	1.431	71	551.596,628 404.667,953	72	551.596,628 404.667,088	0.865	72	551.596,628 404.667,088	73	551.595,148 404.666,132	1.762
73	551.595,148 404.666,132	74	551.597,061 404.664,243	2.688	74	551.597,061 404.664,243	75	551.598,746 404.661,824	2.948	75	551.598,746 404.661,824	76	551.598,746 404.659,912	1.912
76	551.598,746 404.659,912	77	551.598,746 404.657,905	2.007	77	551.598,746 404.657,905	78	551.596,559 404.655,924	2.951	78	551.596,559 404.655,924	79	551.593,141 404.653,554	4.159
79	551.593,141 404.653,554	80	551.591,182 404.652,461	2.243	80	551.591,182 404.652,461	81	551.590,341 404.651,785	1.079	81	551.590,341 404.651,785	82	551.588,338 404.650,87	2.202
82	551.588,338 404.650,87	83	551.591,771 404.641,721	9.772	83	551.591,771 404.641,721	84	551.593,23 404.643,579	2.362	84	551.593,23 404.643,579	85	551.594,231 404.645,295	1.987
85	551.594,231 404.645,295	86	551.595,26 404.645,295	1.029	86	551.595,26 404.645,295	87	551.598,006 404.644,952	2.767	87	551.598,006 404.644,952	88	551.598,893 404.644,265	1.122
88	551.598,893 404.644,265	89	551.600,781 404.644,265	1.888	89	551.600,781 404.644,265	90	551.604,444 404.642,832	3.933	90	551.604,444 404.642,832	91	551.606,075 404.641,088	2.388
91	551.606,075 404.641,088	92	551.608,22 404.638,4	3.439	92	551.608,22 404.638,4	93	551.609,993 404.636,57	2.548	93	551.609,993 404.636,57	94	551.609,477 404.634,716	1.924
94	551.609,477 404.634,716	95	551.609,787 404.633,616	1.143	95	551.609,787 404.633,616	96	551.608,461 404.631,756	2.284	96	551.608,461 404.631,756	97	551.608,941 404.630,487	1.357

Punct început	X / Y	Punct sfârșit	X / Y	Lungime segment	Punct început	X / Y	Punct sfârșit	X / Y	Lungime segment	Punct început	X / Y	Punct sfârșit	X / Y	Lungime segment
97	551.608,941 404.630,487	98	551.608,941 404.628,88	1.607	98	551.608,941 404.628,88	99	551.614,246 404.605,04	24.423	99	551.614,246 404.605,04	100	551.614,246 404.603,117	1.923
100	551.614,246 404.603,117	101	551.613,653 404.600,58	2.605	101	551.613,653 404.600,58	102	551.612,158 404.599,959	1.619	102	551.612,158 404.602,384	103	551.608,914 404.602,384	4.05
103	551.608,914 404.602,384	104	551.608,29 404.601,549	1.042	104	551.608,29 404.601,549	105	551.609,225 404.599,762	2.017	105	551.609,225 404.599,762	106	551.609,691 404.597,118	2.685
106	551.609,691 404.597,118	107	551.608,966 404.595,561	1.718	107	551.608,966 404.595,561	108	551.606,026 404.594,803	3.036	108	551.606,026 404.594,803	109	551.604,446 404.594,265	1.669
109	551.604,446 404.594,265	110	551.603,084 404.590,09	4.392	110	551.603,084 404.590,09	111	551.601,387 404.588,509	2.319	111	551.601,387 404.588,509	112	551.597,08 404.585,512	5.247
112	551.597,08 404.585,512	113	551.594,446 404.584,56	2.801	113	551.594,446 404.584,56	114	551.590,724 404.583,151	3.98	114	551.590,724 404.583,151	115	551.586,115 404.583,447	4.618
115	551.586,115 404.583,447	116	551.585,194 404.583,256	0.941	116	551.585,194 404.583,256	117	551.585,194 404.581,97	1.286	117	551.585,194 404.581,97	118	551.582,447 404.582,63	2.825
118	551.582,447 404.582,63	119	551.581,124 404.580,578	2.442	119	551.581,124 404.580,578	120	551.578,255 404.579,239	3.166	120	551.578,255 404.579,239	121	551.574,256 404.577,501	4.36
121	551.574,256 404.577,501	122	551.573,118 404.575,819	2.031	122	551.573,118 404.575,819	123	551.572,617 404.574,346	1.556	123	551.572,617 404.574,346	124	551.573,118 404.572,594	1.822
124	551.573,118 404.572,594	125	551.574,417 404.572,284	1.335	125	551.574,417 404.572,284	126	551.577,108 404.567,635	5.372	126	551.577,108 404.567,635	127	551.593,305 404.561,877	17.19
127	551.593,305 404.561,877	128	551.600,701 404.562,997	7.48	128	551.600,701 404.562,997	129	551.603,368 404.554,155	9.235	129	551.603,368 404.554,155	130	551.606,361 404.530,95	23.397
130	551.606,361 404.530,95	131	551.608,693 404.519,093	12.084	131	551.608,693 404.519,093	132	551.628,463 404.484,503	39.841	132	551.628,463 404.484,503	133	551.640,198 404.466,514	21.478
133	551.640,198 404.466,514	134	551.655,217 404.458,01	17.259	134	551.655,217 404.458,01	135	551.682,79 404.436,801	34.786	135	551.682,79 404.436,801	136	551.686,028 404.432,911	5.061
136	551.686,028 404.432,911	137	551.689,531 404.426,027	7.724	137	551.689,531 404.426,027	138	551.693,526 404.421,54	6.008	138	551.693,526 404.421,54	139	551.696,586 404.416,603	5.808
139	551.696,586 404.416,603	140	551.709,549 404.409,734	14.67	140	551.709,549 404.409,734	141	551.722,41 404.404,17	14.013	141	551.722,41 404.404,17	142	551.762,151 404.400,714	39.891
142	551.762,151 404.400,714	143	551.785,032 404.393,217	24.078	143	551.785,032 404.393,217	144	551.796,148 404.392,698	11.128	144	551.796,148 404.392,698	145	551.813,705 404.390,415	17.705
145	551.813,705 404.390,415	146	551.827,873 404.386,279	14.759	146	551.827,873 404.386,279	147	551.843,386 404.380,666	16.497	147	551.843,386 404.380,666	148	551.849,869 404.371,369	11.334
148	551.849,869 404.371,369	149	551.856,119 404.361,246	11.897	149	551.856,119 404.361,246	150	551.864,137 404.352,032	12.214	150	551.864,137 404.352,032	151	551.872,512 404.350,319	8.548
151	551.872,512 404.350,319	152	551.876,831 404.346,865	5.53	152	551.876,831 404.346,865	153	551.881,87 404.345,09	5.342	153	551.881,87 404.345,09	154	551.885,013 404.344,97	3.145
154	551.885,013 404.344,97	155	551.887,736 404.346,86	3.315	155	551.887,736 404.346,86	156	551.898,254 404.335,348	15.593	156	551.898,254 404.335,348	157	551.908,704 404.340,921	11.843
157	551.908,704 404.340,921	158	551.918,512 404.343,823	10.228	158	551.918,512 404.343,823	159	551.923,885 404.335,693	9.745	159	551.923,885 404.335,693	160	551.951,417 404.332,558	27.71
160	551.951,417 404.332,558	161	551.957,318 404.334,274	6.145	161	551.957,318 404.334,274	162	551.964,904 404.337,385	8.199	162	551.964,904 404.337,385	163	551.971,685 404.334,872	7.232
163	551.971,685 404.334,872	164	551.980,109 404.332,862	8.66	164	551.980,109 404.332,862	165	551.985,375 404.331,699	5.393	165	551.985,375 404.331,699	166	551.990,394 404.329,102	5.651
166	551.990,394 404.329,102	167	551.992,214 404.325,456	4.075	167	551.992,214 404.325,456	168	551.994,802 404.321,907	4.392	168	551.994,802 404.321,907	169	551.999,907 404.323,956	5.501
169	551.999,907 404.323,956	170	552.001,356 404.324,538	1.562	170	552.001,356 404.324,538	171	552.025,926 404.345,772	32.474	171	552.025,926 404.345,772	172	552.032,861 404.350,897	8.623
172	552.032,861 404.350,897	173	552.037,628 404.354,421	5.928	173	552.037,628 404.354,421	174	552.040,665 404.358,297	4.924	174	552.040,665 404.358,297	175	552.044,063 404.361,837	4.907
175	552.044,063 404.361,837	176	552.048,458 404.363,549	4.717	176	552.048,458 404.363,549	177	552.051,804 404.363,549	3.346	177	552.051,804 404.363,549	178	552.054,65 404.364,734	3.083
178	552.054,65 404.364,734	179	552.061,888 404.367,73	7.834	179	552.061,888 404.367,73	180	552.063,006 404.368,83	1.568	180	552.063,006 404.368,83	181	552.065,541 404.371,806	3.909
181	552.065,541 404.371,806	182	552.069,41 404.374,636	4.794	182	552.069,41 404.374,636	183	552.070,854 404.375,512	1.689	183	552.070,854 404.375,512	184	552.072,298 404.376,388	1.689
184	552.072,298 404.376,388	185	552.074,965 404.377,165	2.778	185	552.074,965 404.377,165	186	552.077,841 404.377,989	2.992	186	552.077,841 404.377,989	187	552.080,576 404.377,989	2.735
187	552.080,576 404.377,989	188	552.084,043 404.377,086	3.583	188	552.084,043 404.377,086	189	552.091,167 404.374,166	7.699	189	552.091,167 404.374,166	190	552.094,816 404.372,718	3.926
190	552.094,816 404.372,718	191	552.098,112 404.371,858	3.406	191	552.098,112 404.371,858	192	552.101,516 404.371,592	3.414	192	552.101,516 404.371,592	193	552.103,095 404.371,592	1.579
193	552.103,095 404.371,592	194	552.105,466 404.372,052	2.415	194	552.105,466 404.372,052	195	552.108,995 404.372,052	3.529	195	552.108,995 404.372,052	196	552.116,467 404.370,993	7.547

Punct început	X / Y	Punct sfârșit	X / Y	Lungime segment	Punct început	X / Y	Punct sfârșit	X / Y	Lungime segment	Punct început	X / Y	Punct sfârșit	X / Y	Lungime segment
196	552.116,467 404.370,993	197	552.124,079 404.369,182	7.824	197	552.124,079 404.369,182	198	552.128,191 404.367,533	4.43	198	552.128,191 404.367,533	199	552.130,151 404.366,886	2.064
199	552.130,151 404.366,886	200	552.132,544 404.366,257	2.474	200	552.132,544 404.366,257	201	552.134,932 404.365,664	2.461	201	552.134,932 404.365,664	202	552.137,461 404.365,413	2.541
202	552.137,461 404.365,413	203	552.140,454 404.365,215	3.0	203	552.140,454 404.365,215	204	552.146,189 404.365,215	5.735	204	552.146,189 404.365,215	205	552.151,011 404.365,477	4.829
205	552.151,011 404.365,477	206	552.153,473 404.366,043	2.526	206	552.153,473 404.366,043	207	552.156,718 404.367,789	3.685	207	552.156,718 404.367,789	208	552.159,731 404.370,125	3.812
208	552.159,731 404.370,125	209	552.161,933 404.372,614	3.323	209	552.161,933 404.372,614	210	552.163,151 404.374,921	2.609	210	552.163,151 404.374,921	211	552.163,818 404.380,956	6.072
211	552.163,818 404.380,956	212	552.163,818 404.392,218	11.26 2	212	552.163,818 404.392,218	213	552.164,247 404.399,502	7.297	213	552.164,247 404.399,502	214	552.166,242 404.406,765	7.532
214	552.166,242 404.406,765	215	552.170,109 404.414,241	8.417	215	552.170,109 404.414,241	216	552.175,038 404.424,211	11.12 2	216	552.175,038 404.424,211	217	552.179,056 404.433,601	10.21 4
217	552.179,056 404.433,601	218	552.192,331 404.449,365	20.60 9	218	552.192,331 404.449,365	219	552.203,561 404.458,844	14.69 6	219	552.203,561 404.458,844	220	552.219,808 404.471,311	20.47 9
220	552.219,808 404.471,311	221	552.241,699 404.478,42	23.01 6	221	552.241,699 404.478,42	222	552.250,156 404.483,571	9.902	222	552.250,156 404.483,571	223	552.262,002 404.489,2	13.11 5
223	552.262,002 404.489,2	224	552.271,473 404.497,379	12.51 4	224	552.271,473 404.497,379	1	551.924,013 404.647,228	378.3 96					

** Lungimile segmentelor sunt determinate în planul de proiecție Stereo 70 și sunt rotunjite la 1 milimetru.

*** Distanța dintre puncte este formată din segmente cumulate ce sunt mai mici decât valoarea 1 milimetru.

**DATE DESPRE IMOBILUL NR. 13**

Oficiul de Cadastru și Publicitate Imobiliară PRAHOVA
Biroul de Cadastru și Publicitate Imobiliară Câmpina

A. Partea I. Descrierea imobilului

TEREN Intravilan

Adresa: Loc. Provita De Sus, Jud. Prahova

Nr. Crt	Nr cadastral Nr. topografic	Suprafața* (mp)	Observații / Referințe
A1		Din acte: 1.367 Masurata: 1.343	Sector cadastral:15 Teren neimprejmuit;

B. Partea II. Proprietari și acte

Inscrieri privitoare la dreptul de proprietate și alte drepturi reale		Referințe
/		
Act Normativ nr. Legea 7, din 13/03/1996 emis de PARLAMENTUL ROMÂNIEI;		
B1	Inscrierea provizorie, drept de PROPRIETATE, dobandit prin Lege, cota actuala 1/1, cota initiala 1/1 1) COMUNA PROVIȚA DE SUS, CIF:2845362, PROPRIETAR NEIDENTIFICAT	A1

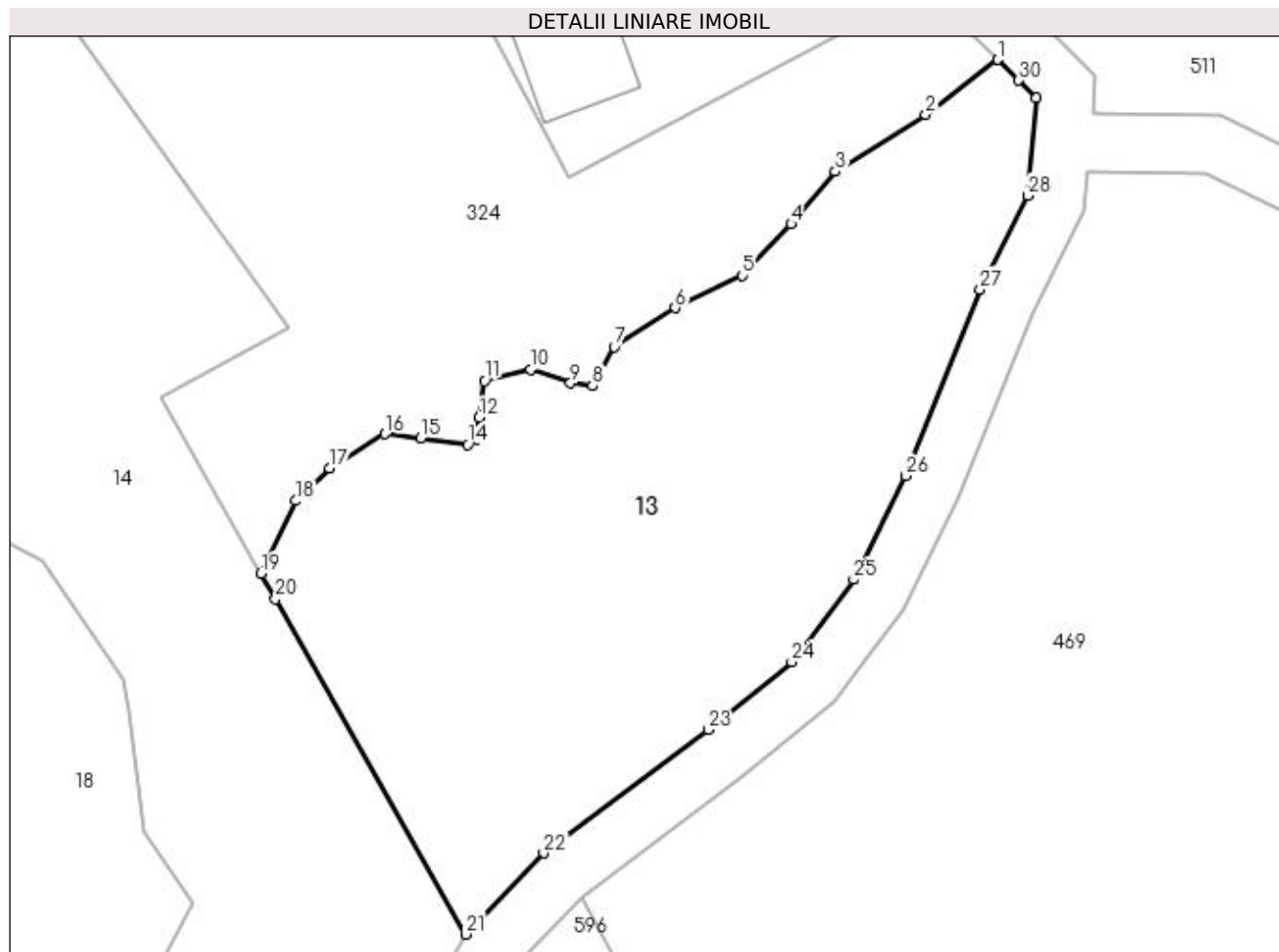
C. Partea III. SARCINI .

Inscrieri privind dezmembramintele dreptului de proprietate, drepturi reale de garanție și sarcini	Referințe
NU SUNT	

Anexa Nr. 1 La Partea I**Teren**

Nr cadastral	Suprafața (mp)*	Observații / Referințe
	Din acte: 1.367 Masurata: 1.343	

* Suprafața este determinată în planul de proiecție Stereo 70.

**Date referitoare la teren**

Crt	Categorie folosință	Intravilan	Suprafața (mp)	Tarla	Parcelă	Nr. topo	Observații / Referințe
1	pasune	DA	1.207	9	FN	-	
2	ape statatoare	DA	136	9	-	-	

Lungime Segmente

1) Valorile lungimilor segmentelor sunt obținute din proiecție în plan.

Punct început	X / Y	Punct sfârșit	X / Y	Lungime segment (** (m))
1	551.387,578 404.052,9	2	551.382,633 404.049,139	6.213
3	551.376,421 404.045,222	4	551.373,385 404.041,623	4.709
5	551.370,022 404.038,092	6	551.365,419 404.035,857	5.117
7	551.361,243 404.033,152	8	551.359,75 404.030,506	3.038

Punct început	X / Y	Punct sfârșit	X / Y	Lungime segment (** (m))
2	551.382,633 404.049,139	3	551.376,421 404.045,222	7.344
4	551.373,385 404.041,623	5	551.370,022 404.038,092	4.876
6	551.365,419 404.035,857	7	551.361,243 404.033,152	4.976
8	551.359,75 404.030,506	9	551.358,239 404.030,691	1.522

Punct început	X / Y	Punct sfârșit	X / Y	Lungime segment (** (m)
9	551.358,239 404.030,691	10	551.355,502 404.031,635	2.895
11	551.352,332 404.030,843	12	551.351,962 404.028,314	2.556
13	551.351,853 404.026,828	14	551.351,161 404.026,473	0.778
15	551.347,959 404.026,912	16	551.345,505 404.027,193	2.47
17	551.341,671 404.024,851	18	551.339,361 404.022,608	3.22
19	551.336,975 404.017,604	20	551.337,971 404.015,848	2.019
21	551.351,028 403.992,828	22	551.356,392 403.998,397	7.732
23	551.367,672 404.006,88	24	551.373,427 404.011,54	7.405
25	551.377,694 404.017,192	26	551.381,247 404.024,316	7.961
27	551.386,378 404.037,116	28	551.389,629 404.043,575	7.231
29	551.390,231 404.050,301	30	551.389,022 404.051,485	1.692

Punct început	X / Y	Punct sfârșit	X / Y	Lungime segment (** (m)
10	551.355,502 404.031,635	11	551.352,332 404.030,843	3.267
12	551.351,962 404.028,314	13	551.351,853 404.026,828	1.49
14	551.351,161 404.026,473	15	551.347,959 404.026,912	3.232
16	551.345,505 404.027,193	17	551.341,671 404.024,851	4.493
18	551.339,361 404.022,608	19	551.336,975 404.017,604	5.544
20	551.337,971 404.015,848	21	551.351,028 403.992,828	26.465
22	551.356,392 403.998,397	23	551.367,672 404.006,88	14.114
24	551.373,427 404.011,54	25	551.377,694 404.017,192	7.082
26	551.381,247 404.024,316	27	551.386,378 404.037,116	13.79
28	551.389,629 404.043,575	29	551.390,231 404.050,301	6.753
30	551.389,022 404.051,485	1	551.387,578 404.052,9	2.022

** Lungimile segmentelor sunt determinate în planul de proiecție Stereo 70 și sunt rotunjite la 1 milimetru.

*** Distanța dintre puncte este formată din segmente cumulate ce sunt mai mici decât valoarea 1 milimetru.

**DATE DESPRE IMOBILUL NR. 14**

Oficiul de Cadastru și Publicitate Imobiliară PRAHOVA
Biroul de Cadastru și Publicitate Imobiliară Câmpina

A. Partea I. Descrierea imobilului

TEREN Intravilan

Adresa: Loc. Provita De Sus, Jud. Prahova

Nr. Crt	Nr cadastral Nr. topografic	Suprafața* (mp)	Observații / Referințe
A1	20699	Din acte: 16.114 Masurata: 15.189	Sector cadastral:15 Teren imprejmuit;

Construcții

Crt	Nr cadastral Nr. topografic	Adresa	Observații / Referințe
A1.1	20699-C1	Loc. Provita De Sus, Jud. Prahova	Nr. niveluri:1; S. construita la sol:139 mp; anul construirii 1961 pereti lemn , invelitoare tabla nu detine certificat de performanta energetica
A1.2		Loc. Provita De Sus, Jud. Prahova	Nr. niveluri:1; S. construita la sol:119 mp;
A1.3		Loc. Provita De Sus, Jud. Prahova	Nr. niveluri:1; S. construita la sol:112 mp;

B. Partea II. Proprietari și acte

Inscrieri privitoare la dreptul de proprietate și alte drepturi reale	Referințe
4300 / 29/03/2012	
Act Administrativ nr. 45, din 18/12/2007 emis de CONSILIUL LOCAL AL COMUNEI PROVITA DE SUS (act administrativ nr. 1351/16-03-2012 emis de PRIMARIA PROVITA DE SUS);	
B1	A1, A1.1
Intabulare, drept de PROPRIETATE, dobandit prin Lege, cota actuala 1/1, cota initiala 1/1 1) COMUNA PROVITA DE SUS -DOMENIU PRIVAT, CIF:2845362	
6371 / 09/05/2012	
Act Notarial nr. 2297, din 22/08/2022 emis de SPN SAVULESCU VASILE - IVAN MIHAELA;	
B2	A1, A1.1
se noteaza Hotararea nr. 16/16.03.2012 emisa de Consiliul Local Provita de Sus, prin care imobilul de sub A-1, trece din extravilan in intravilanul comunei Provita de Sus,	
7426 / 24/05/2012	
Inscris Sub Semnatura Privata nr. 4839, din 29/12/2016 emis de CONSTANTINESCU CLAUDIU MARIUS (act administrativ nr 4842 din 29.12.2016, emis de COMUNA PROVITA DE SUS;act administrativ nr 17 din 30.04.2015, emis de COMUNA PROVITA DE SUS;act administrativ nr 1106 din 24.03.2015, emis de COMUNA PROVITA DE SUS);	
B3	A1, A1.1
se noteza actualizarea informatiilor cadastrale, in sensul schimbarii destinatiei imobilului, din extravilan in intravilanul comunei Provita de Sus,	
48995 / 26/10/2022	
Act Notarial nr. 2297, din 22/08/2022 emis de SPN SAVULESCU VASILE - IVAN MIHAELA;	
B4	A1, A1.1
se actualizeaza informatiile cadastrale in sensul modificarii suprafetei imobilului conform documentatiei tehnice avizate	
/	
Act Normativ nr. legea 7, din 13/03/1996 emis de PARLAMENTUL ROMÂNIEI (Adeverință 1366/20.02.2023, act administrativ, Primăria Provita de Sus);	
B7	A1.1, A1.2, A1.3
Intabulare, drept de PROPRIETATE, dobandit prin Lege, cota actuala 1/1, cota initiala 1/1 1) COMUNA PROVITA DE SUS -DOMENIU PRIVAT, CIF:2845362	

C. Partea III. SARCINI

Inscrieri privind dezmembramintele dreptului de proprietate, drepturi reale de garanție și sarcini	Referințe
52286 / 17/11/2022	
Inscris Sub Semnatura Privata nr. 4839, din 29/12/2016 emis de CONSTANTINESCU CLAUDIU MARIUS (act administrativ nr 4842 din 29.12.2016, emis de COMUNA PROVITA DE SUS;act administrativ nr 17 din 30.04.2015, emis de COMUNA PROVITA DE SUS;act administrativ nr 1106 din 24.03.2015, emis de COMUNA PROVITA DE SUS);	
C3	A1, A1.1
se radiaza contractul de concesiune de sub C1 si ipoteca legala de sub C2 in baza Hotararii 17/30.04.2015 emisa de Consiliul Local Provita de	

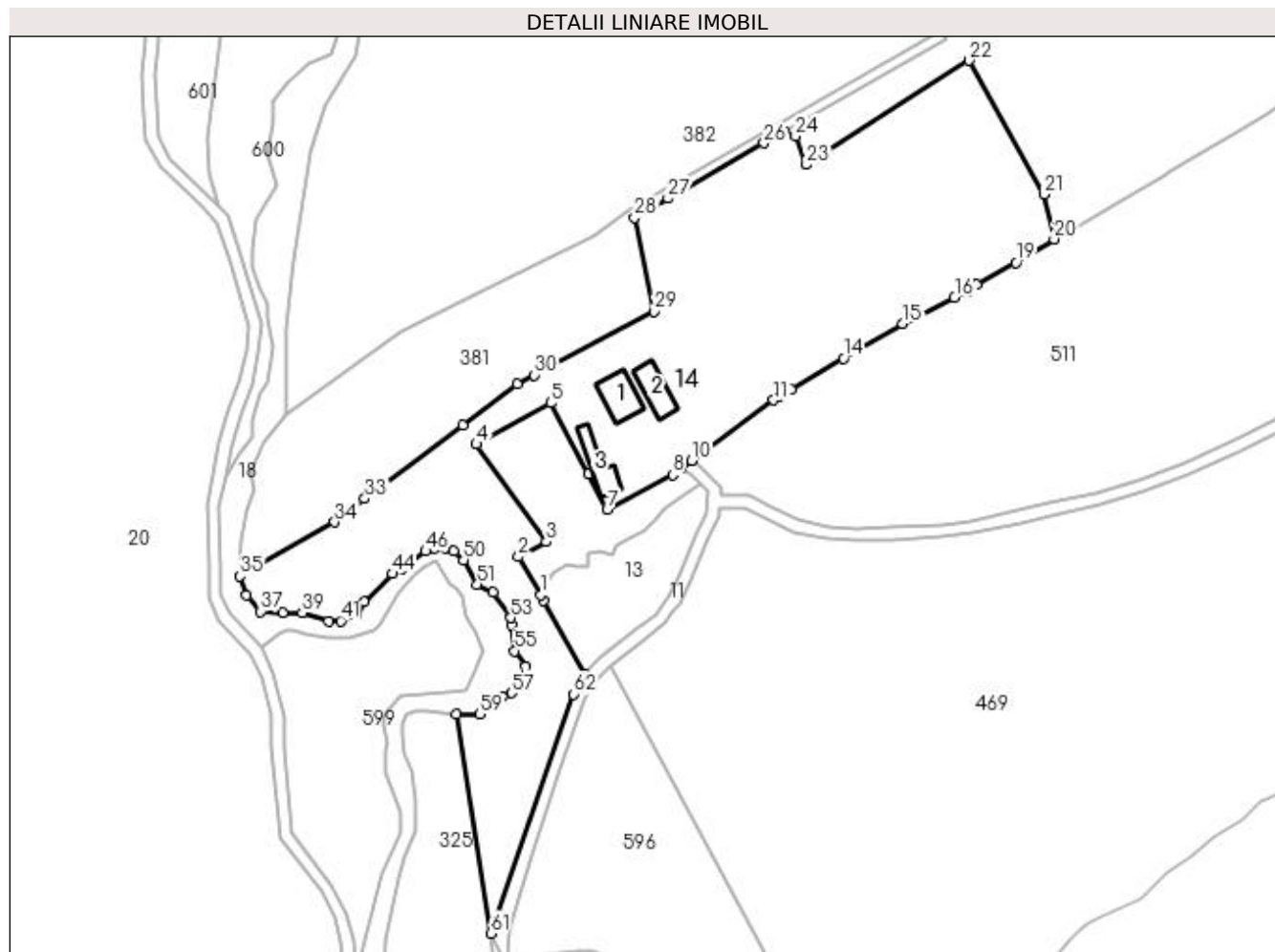
Inscrieri privind dezmembramintele dreptului de proprietate, drepturi reale de garanție și sarcini		Referințe
C3	Sus	A1, A1.1

Anexa Nr. 1 La Partea I

Teren

Nr cadastral	Suprafața (mp)*	Observații / Referințe
20699	Din acte: 16.114 Masurata: 15.189	

* Suprafața este determinată în planul de proiecție Stereo 70.



Date referitoare la teren

Crt	Categorie folosință	Intravilan	Suprafața (mp)	Tarla	Parcelă	Nr. topo	Observații / Referințe
1	curți constructii	DA	3.645	9	912/2	-	
2	arabil	DA	6.676	9	908	-	
3	arabil	DA	250	9	916	-	
4	pasune	DA	2.780	9	913/1	-	
5	pasune	DA	1.813	9	914	-	
6	ape statatoare	DA	25	9	914	-	

Date referitoare la construcții

Crt	Număr	Destinație construcție	Supraf. (mp)	Situație juridică	Observații / Referințe
A1.1	20699-C1	construcții anexa	Din acte: 485 Masurata: 139	Cu acte	Nr. niveluri:1; S. construita la sol:139 mp; anul construirii 1961 pereti lemn , invelitoare tabla nu detine certificat de performanta energetica
A1.2		construcții anexa	119	Cu acte	Nr. niveluri:1; S. construita la sol:119 mp;
A1.3		construcții anexa	112	Cu acte	Nr. niveluri:1; S. construita la sol:112 mp;

Lungime Segmente

1) Valorile lungimilor segmentelor sunt obținute din proiecție în plan.

Punct început	X / Y	Punct sfârșit	X / Y	Lungime segment	Punct început	X / Y	Punct sfârșit	X / Y	Lungime segment	Punct început	X / Y	Punct sfârșit	X / Y	Lungime segment
1	551.336,975 404.017,604	2	551.330,082 404.029,758	13.973	2	551.330,082 404.029,758	3	551.338,905 404.034,459	9.997	3	551.338,905 404.034,459	4	551.316,718 404.065,42	38.09
4	551.316,718 404.065,42	5	551.340,218 404.078,421	26.857	5	551.340,218 404.078,421	6	551.352,144 404.056,052	25.35	6	551.352,144 404.056,052	7	551.358,139 404.044,809	12.741
7	551.358,139 404.044,809	8	551.378,856 404.055,743	23.425	8	551.378,856 404.055,743	9	551.381,487 404.057,684	3.27	9	551.381,487 404.057,684	10	551.384,975 404.060,257	4.334
10	551.384,975 404.060,257	11	551.410,878 404.079,365	32.188	11	551.410,878 404.079,365	12	551.412,557 404.080,366	1.955	12	551.412,557 404.080,366	13	551.416,438 404.082,68	4.518
13	551.416,438 404.082,68	14	551.432,976 404.092,542	19.255	14	551.432,976 404.092,542	15	551.451,773 404.103,486	21.751	15	551.451,773 404.103,486	16	551.468,211 404.111,828	18.434
16	551.468,211 404.111,828	17	551.472,542 404.113,785	4.753	17	551.472,542 404.113,785	18	551.475,067 404.115,855	3.265	18	551.475,067 404.115,855	19	551.487,697 404.122,841	14.433
19	551.487,697 404.122,841	20	551.499,722 404.130,374	14.19	20	551.499,722 404.130,374	21	551.496,645 404.144,551	14.507	21	551.496,645 404.144,551	22	551.472,848 404.186,9	48.577
22	551.472,848 404.186,9	23	551.421,248 404.153,906	61.247	23	551.421,248 404.153,906	24	551.417,803 404.162,974	9.7	24	551.417,803 404.162,974	25	551.414,35 404.164,308	3.702
25	551.414,35 404.164,308	26	551.407,808 404.160,748	7.448	26	551.407,808 404.160,748	27	551.377,407 404.143,257	35.074	27	551.377,407 404.143,257	28	551.366,782 404.137,144	12.258
28	551.366,782 404.137,144	29	551.373,028 404.107,494	30.301	29	551.373,028 404.107,494	30	551.335,1 404.087,274	42.981	30	551.335,1 404.087,274	31	551.329,648 404.084,368	6.178
31	551.329,648 404.084,368	32	551.312,414 404.071,457	21.534	32	551.312,414 404.071,457	33	551.281,356 404.048,19	38.807	33	551.281,356 404.048,19	34	551.271,774 404.040,738	12.139
34	551.271,774 404.040,738	35	551.241,859 404.023,683	34.435	35	551.241,859 404.023,683	36	551.243,825 404.017,54	6.45	36	551.243,825 404.017,54	37	551.248,303 404.012,444	6.784
37	551.248,303 404.012,444	38	551.255,494 404.012,049	7.202	38	551.255,494 404.012,049	39	551.261,543 404.012,017	6.049	39	551.261,543 404.012,017	40	551.269,869 404.009,408	8.725
40	551.269,869 404.009,408	41	551.273,716 404.009,453	3.847	41	551.273,716 404.009,453	42	551.278,76 404.011,516	5.45	42	551.278,76 404.011,516	43	551.281,109 404.015,483	4.61
43	551.281,109 404.015,483	44	551.290,062 404.024,432	12.659	44	551.290,062 404.024,432	45	551.293,195 404.026,082	3.541	45	551.293,195 404.026,082	46	551.300,613 404.031,511	9.192
46	551.300,613 404.031,511	47	551.303,648 404.032,634	3.236	47	551.303,648 404.032,634	48	551.306,87 404.032,634	3.222	48	551.306,87 404.032,634	49	551.309,519 404.031,476	2.891
49	551.309,519 404.031,476	50	551.312,634 404.028,789	4.114	50	551.312,634 404.028,789	51	551.316,988 404.021,046	8.883	51	551.316,988 404.021,046	52	551.321,941 404.018,432	5.6
52	551.321,941 404.018,432	53	551.327,554 404.010,393	9.805	53	551.327,554 404.010,393	54	551.327,85 404.008,101	2.311	54	551.327,85 404.008,101	55	551.328,907 403.999,932	8.237
55	551.328,907 403.999,932	56	551.332,265 403.994,958	6.001	56	551.332,265 403.994,958	57	551.327,887 403.986,612	9.425	57	551.327,887 403.986,612	58	551.324,829 403.985,454	3.27
58	551.324,829 403.985,454	59	551.317,67 403.979,991	9.005	59	551.317,67 403.979,991	60	551.310,373 403.979,887	7.298	60	551.310,373 403.979,887	61	551.321,353 403.910,5	70.25
61	551.321,353 403.910,5	62	551.347,389 403.986,246	80.096	62	551.347,389 403.986,246	63	551.351,028 403.992,828	7.521	63	551.351,028 403.992,828	64	551.337,971 404.015,848	26.465
64	551.337,971 404.015,848	1	551.336,975 404.017,604	2.019										

** Lungimile segmentelor sunt determinate în planul de proiecție Stereo 70 și sunt rotunjite la 1 milimetru.

*** Distanța dintre puncte este formată din segmente cumulate ce sunt mai mici decât valoarea 1 milimetru.

**DATE DESPRE IMOBILUL NR. 15**

Oficiul de Cadastru și Publicitate Imobiliară PRAHOVA
Biroul de Cadastru și Publicitate Imobiliară Câmpina

A. Partea I. Descrierea imobilului

TEREN Extravilan

Adresa: Jud. Prahova

Nr. Crt	Nr cadastral Nr. topografic	Suprafața* (mp)	Observații / Referințe
A1		231.615	Sector cadastral:15 Teren neimprejmuit;

B. Partea II. Proprietari și acte

Inscrieri privitoare la dreptul de proprietate și alte drepturi reale		Referințe
/		
Act Administrativ nr. HCL 45, din 18/12/2007 emis de COMUNA PROVIȚA DE SUS;		
B1	Intabulare, drept de PROPRIETATE, dobandit prin Lege, cota actuala 1/1, cota initiala 1/1 1) COMUNA PROVIȚA DE SUS , CIF:2845362 <i>OBSERVATII: domeniul public</i>	A1

C. Partea III. SARCINI .

Inscrieri privind dezmembramintele dreptului de proprietate, drepturi reale de garanție și sarcini	Referințe
NU SUNT	

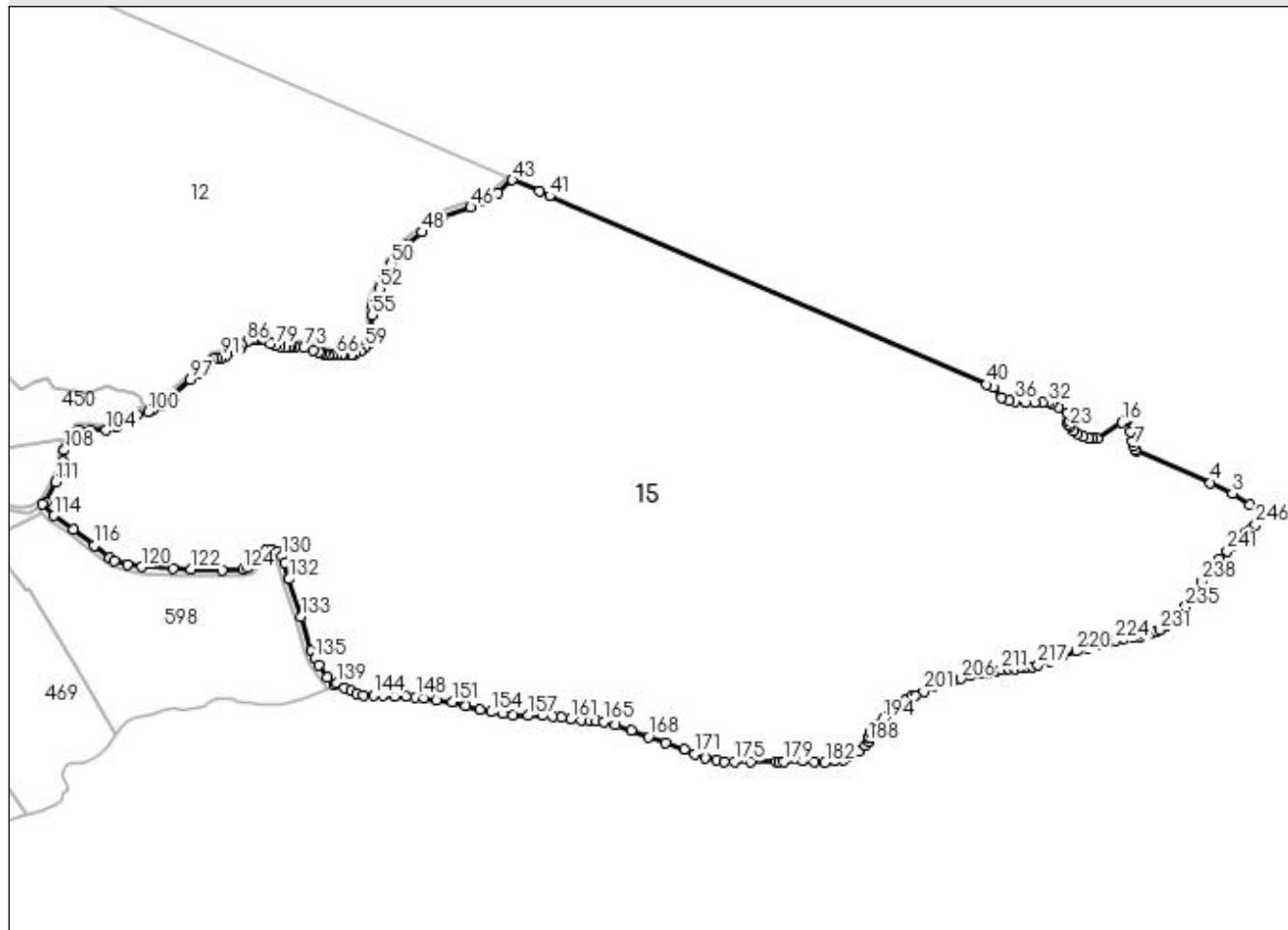
Anexa Nr. 1 La Partea I

Teren

Nr cadastral	Suprafața (mp)*	Observații / Referințe
	231.615	

* Suprafața este determinată în planul de proiecție Stereo 70.

DETALII LINIARE IMOBIL



Date referitoare la teren

Crt	Categorie folosință	Intravilan	Suprafața (mp)	Tarla	Parcelă	Nr. topo	Observații / Referințe
1	pasune	NU	55.125	9	899	-	
2	ape statatoare	NU	19.642	9	FN	-	
3	neproductiv	NU	1.150	9	FN	-	
4	neproductiv	NU	1.622	9	FN	-	
5	neproductiv	NU	6.813	9	FN	-	
6	neproductiv	NU	12.729	9	FN	-	
7	pasune	NU	9.102	9	FN	-	
8	pasune	NU	125.432	9	899	-	

Lungime Segmente

1) Valorile lungimilor segmentelor sunt obținute din proiecție în plan.

Punct început	X / Y	Punct sfârșit	X / Y	Lungime segment	Punct început	X / Y	Punct sfârșit	X / Y	Lungime segment	Punct început	X / Y	Punct sfârșit	X / Y	Lungime segment

Punct început	X / Y	Punct sfârșit	X / Y	Lungime segment	Punct început	X / Y	Punct sfârșit	X / Y	Lungime segment	Punct început	X / Y	Punct sfârșit	X / Y	Lungime segment
1	552.850,927 404.240,856	2	552.841,199 404.246,928	11.467	2	552.841,199 404.246,928	3	552.827,572 404.255,416	16.054	3	552.827,572 404.255,416	4	552.810,771 404.263,621	18.697
4	552.810,771 404.263,621	5	552.754,164 404.288,016	61.64	5	552.754,164 404.288,016	6	552.752,896 404.289,006	1.609	6	552.752,896 404.289,006	7	552.751,793 404.291,566	2.788
7	552.751,793 404.291,566	8	552.750,82 404.295,052	3.619	8	552.750,82 404.295,052	9	552.749,777 404.302,901	7.918	9	552.749,777 404.302,901	10	552.749,178 404.310,289	7.412
10	552.749,178 404.310,289	11	552.748,967 404.311,415	1.146	11	552.748,967 404.311,415	12	552.748,686 404.311,978	0.629	12	552.748,686 404.311,978	13	552.747,631 404.312,436	1.15
13	552.747,631 404.312,436	14	552.746,679 404.312,436	0.952	14	552.746,679 404.312,436	15	552.745,695 404.311,767	1.19	15	552.745,695 404.311,767	16	552.742,951 404.309,867	3.338
16	552.742,951 404.309,867	17	552.724,117 404.297,727	22.408	17	552.724,117 404.297,727	18	552.720,471 404.297,391	3.661	18	552.720,471 404.297,391	19	552.717,839 404.297,769	2.659
19	552.717,839 404.297,769	20	552.713,234 404.299,223	4.829	20	552.713,234 404.299,223	21	552.708,966 404.301,054	4.644	21	552.708,966 404.301,054	22	552.705,558 404.303,464	4.174
22	552.705,558 404.303,464	23	552.702,755 404.306,656	4.248	23	552.702,755 404.306,656	24	552.701,859 404.308,602	2.142	24	552.701,859 404.308,602	25	552.701,508 404.310,431	1.862
25	552.701,508 404.310,431	26	552.702,092 404.312,222	1.884	26	552.702,092 404.312,222	27	552.702,52 404.314,869	2.681	27	552.702,52 404.314,869	28	552.702,282 404.316,088	1.242
28	552.702,282 404.316,088	29	552.700,824 404.317,421	1.976	29	552.700,824 404.317,421	30	552.693,996 404.321,455	7.931	30	552.693,996 404.321,455	31	552.689,063 404.324,153	5.623
31	552.689,063 404.324,153	32	552.685,927 404.324,775	3.197	32	552.685,927 404.324,775	33	552.681,883 404.324,992	4.05	33	552.681,883 404.324,992	34	552.676,167 404.325,378	5.729
34	552.676,167 404.325,378	35	552.668,868 404.325,146	7.303	35	552.668,868 404.325,146	36	552.661,184 404.325,765	7.709	36	552.661,184 404.325,765	37	552.656,418 404.326,637	4.845
37	552.656,418 404.326,637	38	552.650,412 404.328,991	6.451	38	552.650,412 404.328,991	39	552.644,021 404.336,534	9.886	39	552.644,021 404.336,534	40	552.638,998 404.338,876	5.542
40	552.638,998 404.338,876	41	552.303,913 404.483,389	364.919	41	552.303,913 404.483,389	42	552.296,081 404.486,766	8.529	42	552.296,081 404.486,766	43	552.275,554 404.495,619	22.355
43	552.275,554 404.495,619	44	552.264,207 404.485,819	14.993	44	552.264,207 404.485,819	45	552.252,06 404.480,047	13.449	45	552.252,06 404.480,047	46	552.243,38 404.474,76	10.163
46	552.243,38 404.474,76	47	552.221,697 404.467,719	22.798	47	552.221,697 404.467,719	48	552.206,07 404.455,727	19.698	48	552.206,07 404.455,727	49	552.195,171 404.446,528	14.262
49	552.195,171 404.446,528	50	552.182,487 404.431,483	19.678	50	552.182,487 404.431,483	51	552.178,672 404.422,536	9.726	51	552.178,672 404.422,536	52	552.173,678 404.412,436	11.267
52	552.173,678 404.412,436	53	552.169,988 404.405,3	8.034	53	552.169,988 404.405,3	54	552.168,215 404.398,848	6.691	54	552.168,215 404.398,848	55	552.167,818 404.392,101	6.759
55	552.167,818 404.392,101	56	552.167,818 404.380,736	11.365	56	552.167,818 404.380,736	57	552.167,043 404.373,726	7.053	57	552.167,043 404.373,726	58	552.165,247 404.370,323	3.848
58	552.165,247 404.370,323	59	552.162,479 404.367,193	4.178	59	552.162,479 404.367,193	60	552.158,906 404.364,423	4.521	60	552.158,906 404.364,423	61	552.154,893 404.362,265	4.556
61	552.154,893 404.362,265	62	552.151,572 404.361,502	3.408	62	552.151,572 404.361,502	63	552.146,77 404.361,241	4.809	63	552.146,77 404.361,241	64	552.146,298 404.361,215	0.473
64	552.146,298 404.361,215	65	552.144,704 404.361,215	1.594	65	552.144,704 404.361,215	66	552.140,322 404.361,215	4.382	66	552.140,322 404.361,215	67	552.137,132 404.361,426	3.197
67	552.137,132 404.361,426	68	552.134,249 404.361,712	2.897	68	552.134,249 404.361,712	69	552.131,553 404.362,381	2.778	69	552.131,553 404.362,381	70	552.129,014 404.363,049	2.625
70	552.129,014 404.363,049	71	552.126,819 404.363,774	2.312	71	552.126,819 404.363,774	72	552.122,865 404.365,359	4.26	72	552.122,865 404.365,359	73	552.115,722 404.367,059	7.343
73	552.115,722 404.367,059	74	552.108,713 404.368,052	7.079	74	552.108,713 404.368,052	75	552.105,85 404.368,052	2.863	75	552.105,85 404.368,052	76	552.103,479 404.367,592	2.415
76	552.103,479 404.367,592	77	552.101,36 404.367,592	2.119	77	552.101,36 404.367,592	78	552.097,446 404.367,898	3.926	78	552.097,446 404.367,898	79	552.093,569 404.368,91	4.007
79	552.093,569 404.368,91	80	552.089,671 404.370,457	4.194	80	552.089,671 404.370,457	81	552.082,775 404.373,283	7.453	81	552.082,775 404.373,283	82	552.080,064 404.373,989	2.801
82	552.080,064 404.373,989	83	552.078,403 404.373,989	1.661	83	552.078,403 404.373,989	84	552.076,075 404.373,322	2.422	84	552.076,075 404.373,322	85	552.073,922 404.372,695	2.242
85	552.073,922 404.372,695	86	552.071,633 404.371,306	2.677	86	552.071,633 404.371,306	87	552.068,281 404.368,854	4.153	87	552.068,281 404.368,854	88	552.065,937 404.366,103	3.614
88	552.065,937 404.366,103	89	552.064,139 404.364,332	2.524	89	552.064,139 404.364,332	90	552.056,184 404.361,04	8.609	90	552.056,184 404.361,04	91	552.052,604 404.359,549	3.878
91	552.052,604 404.359,549	92	552.049,209 404.359,549	3.395	92	552.049,209 404.359,549	93	552.046,338 404.358,43	3.081	93	552.046,338 404.358,43	94	552.043,689 404.355,672	3.824
94	552.043,689 404.355,672	95	552.040,442 404.351,527	5.265	95	552.040,442 404.351,527	96	552.034,434 404.347,086	7.471	96	552.034,434 404.347,086	97	552.028,426 404.342,645	7.471
97	552.028,426 404.342,645	98	552.004,732 404.322,169	31.316	98	552.004,732 404.322,169	99	551.999,453 404.319,464	5.932	99	551.999,453 404.319,464	100	551.996,043 404.318,095	3.675

Punct început	X / Y	Punct sfârșit	X / Y	Lungime segment	Punct început	X / Y	Punct sfârșit	X / Y	Lungime segment	Punct început	X / Y	Punct sfârșit	X / Y	Lungime segment
100	551.996,043 404.318,095	101	551.987,663 404.315,975	8.644	101	551.987,663 404.315,975	102	551.978,9 404.312,051	9.601	102	551.978,9 404.312,051	103	551.971,594 404.306,496	9.178
103	551.971,594 404.306,496	104	551.963,99 404.303,771	8.078	104	551.963,99 404.303,771	105	551.951,785 404.304,372	12.22	105	551.951,785 404.304,372	106	551.943,17 404.304,372	8.615
106	551.943,17 404.304,372	107	551.936,861 404.296,947	9.743	107	551.936,861 404.296,947	108	551.931,719 404.288,657	9.755	108	551.931,719 404.288,657	109	551.930,938 404.280,408	8.286
109	551.930,938 404.280,408	110	551.929,662 404.273,168	7.352	110	551.929,662 404.273,168	111	551.925,017 404.263,975	10.3	111	551.925,017 404.263,975	112	551.917,828 404.249,032	16.58 2
112	551.917,828 404.249,032	113	551.915,196 404.247,162	3.229	113	551.915,196 404.247,162	114	551.924,049 404.238,384	12.46 7	114	551.924,049 404.238,384	115	551.938,601 404.228,047	17.85
115	551.938,601 404.228,047	116	551.954,934 404.215,356	20.68 4	116	551.954,934 404.215,356	117	551.966,872 404.206,076	15.12 1	117	551.966,872 404.206,076	118	551.970,536 404.203,586	4.43
118	551.970,536 404.203,586	119	551.980,203 404.200,968	10.01 5	119	551.980,203 404.200,968	120	551.991,278 404.199,075	11.23 6	120	551.991,278 404.199,075	121	552.015,339 404.197,879	24.09 1
121	552.015,339 404.197,879	122	552.029,245 404.197,332	13.91 7	122	552.029,245 404.197,332	123	552.053,197 404.196,632	23.96 2	123	552.053,197 404.196,632	124	552.068,946 404.197,315	15.76 4
124	552.068,946 404.197,315	125	552.072,91 404.198,697	4.198	125	552.072,91 404.198,697	126	552.080,791 404.207,584	11.87 8	126	552.080,791 404.207,584	127	552.086,166 404.211,857	6.867
127	552.086,166 404.211,857	128	552.091,032 404.212,183	4.877	128	552.091,032 404.212,183	129	552.095,116 404.211,1	4.225	129	552.095,116 404.211,1	130	552.098,654 404.207,162	5.294
130	552.098,654 404.207,162	131	552.100,744 404.201,99	5.578	131	552.100,744 404.201,99	132	552.104,164 404.189,774	12.68 6	132	552.104,164 404.189,774	133	552.113,618 404.161,012	30.27 6
133	552.113,618 404.161,012	134	552.121,267 404.134,561	27.53 5	134	552.121,267 404.134,561	135	552.123,869 404.128,614	6.491	135	552.123,869 404.128,614	136	552.126,927 404.123,629	5.848
136	552.126,927 404.123,629	137	552.133,582 404.114,711	11.12 7	137	552.133,582 404.114,711	138	552.138,351 404.108,328	7.968	138	552.138,351 404.108,328	139	552.140,939 404.110,416	3.325
139	552.140,939 404.110,416	140	552.146,669 404.106,809	6.771	140	552.146,669 404.106,809	141	552.152,045 404.104,264	5.948	141	552.152,045 404.104,264	142	552.156,078 404.101,859	4.696
142	552.156,078 404.101,859	143	552.161,465 404.100,778	5.494	143	552.161,465 404.100,778	144	552.168,919 404.100,538	7.458	144	552.168,919 404.100,538	145	552.176,675 404.100,478	7.756
145	552.176,675 404.100,478	146	552.185,031 404.100,177	8.361	146	552.185,031 404.100,177	147	552.193,748 404.099,696	8.73	147	552.193,748 404.099,696	148	552.201,022 404.099,276	7.286
148	552.201,022 404.099,276	149	552.207,696 404.098,795	6.691	149	552.207,696 404.098,795	150	552.217,074 404.097,172	9.517	150	552.217,074 404.097,172	151	552.229,312 404.095,477	12.35 5
151	552.229,312 404.095,477	152	552.239,656 404.092,595	10.73 8	152	552.239,656 404.092,595	153	552.250,255 404.089,459	11.05 3	153	552.250,255 404.089,459	154	552.258,988 404.087,933	8.865
154	552.258,988 404.087,933	155	552.268,062 404.086,52	9.183	155	552.268,062 404.086,52	156	552.275,787 404.085,324	7.817	156	552.275,787 404.085,324	157	552.287,648 404.085,215	11.86 2
157	552.287,648 404.085,215	158	552.298,747 404.085,433	11.10 1	158	552.298,747 404.085,433	159	552.306,253 404.084,861	7.528	159	552.306,253 404.084,861	160	552.313,047 404.083,789	6.878
160	552.313,047 404.083,789	161	552.319,881 404.082,597	6.937	161	552.319,881 404.082,597	162	552.328,344 404.081,644	8.516	162	552.328,344 404.081,644	163	552.334,781 404.081,286	6.447
163	552.334,781 404.081,286	164	552.339,867 404.081,048	5.092	164	552.339,867 404.081,048	165	552.345,39 404.080,412	5.559	165	552.345,39 404.080,412	166	552.354,646 404.077,768	9.626
166	552.354,646 404.077,768	167	552.366,582 404.073,903	12.54 6	167	552.366,582 404.073,903	168	552.379,919 404.068,748	14.29 9	168	552.379,919 404.068,748	169	552.392,692 404.063,979	13.63 4
169	552.392,692 404.063,979	170	552.407,064 404.058,979	15.21 7	170	552.407,064 404.058,979	171	552.415,421 404.055,941	8.892	171	552.415,421 404.055,941	172	552.423,399 404.052,966	8.515
172	552.423,399 404.052,966	173	552.432,009 404.051,067	8.817	173	552.432,009 404.051,067	174	552.437,897 404.050,118	5.964	174	552.437,897 404.050,118	175	552.445,558 404.050,118	7.661
175	552.445,558 404.050,118	176	552.458,03 404.049,928	12.47 3	176	552.458,03 404.049,928	177	552.477,581 404.050,058	19.55 1	177	552.477,581 404.050,058	178	552.479,774 404.050,073	2.193
178	552.479,774 404.050,073	179	552.483,58 404.050,098	3.806	179	552.483,58 404.050,098	180	552.497,867 404.050,353	14.28 9	180	552.497,867 404.050,353	181	552.507,179 404.049,46	9.355
181	552.507,179 404.049,46	182	552.515,088 404.049,269	7.911	182	552.515,088 404.049,269	183	552.523,017 404.050,485	8.022	183	552.523,017 404.050,485	184	552.529,084 404.051,411	6.137
184	552.529,084 404.051,411	185	552.533,926 404.053,712	5.361	185	552.533,926 404.053,712	186	552.540,89 404.057,895	8.124	186	552.540,89 404.057,895	187	552.546,189 404.062,156	6.8
187	552.546,189 404.062,156	188	552.548,715 404.065,102	3.881	188	552.548,715 404.065,102	189	552.549,136 404.067,996	2.924	189	552.549,136 404.067,996	190	552.549,241 404.068,943	0.953
190	552.549,241 404.068,943	191	552.549,755 404.072,671	3.763	191	552.549,755 404.072,671	192	552.553,902 404.075,751	5.166	192	552.553,902 404.075,751	193	552.557,042 404.078,951	4.483
193	552.557,042 404.078,951	194	552.560,004 404.082,623	4.718	194	552.560,004 404.082,623	195	552.563,973 404.087,6	6.366	195	552.563,973 404.087,6	196	552.567,705 404.091,332	5.278
196	552.567,705 404.091,332	197	552.571,378 404.094,353	4.756	197	552.571,378 404.094,353	198	552.577,301 404.097,552	6.732	198	552.577,301 404.097,552	199	552.581,567 404.099,625	4.743

Punct început	X / Y	Punct sfârșit	X / Y	Lungime segment	Punct început	X / Y	Punct sfârșit	X / Y	Lungime segment	Punct început	X / Y	Punct sfârșit	X / Y	Lungime segment
199	552.581,567 404.099,625	200	552.584,349 404.100,869	3.047	200	552.584,349 404.100,869	201	552.591,005 404.103,575	7.185	201	552.591,005 404.103,575	202	552.597,962 404.107,182	7.836
202	552.597,962 404.107,182	203	552.604,447 404.109,501	6.887	203	552.604,447 404.109,501	204	552.608,355 404.110,832	4.128	204	552.608,355 404.110,832	205	552.613,551 404.112,035	5.333
205	552.613,551 404.112,035	206	552.619,101 404.113,424	5.721	206	552.619,101 404.113,424	207	552.626,932 404.115,631	8.136	207	552.626,932 404.115,631	208	552.633,94 404.117,102	7.161
208	552.633,94 404.117,102	209	552.640,689 404.118,27	6.849	209	552.640,689 404.118,27	210	552.646,659 404.119,319	6.061	210	552.646,659 404.119,319	211	552.650,309 404.120,368	3.798
211	552.650,309 404.120,368	212	552.655,947 404.121,151	5.692	212	552.655,947 404.121,151	213	552.661,116 404.121,269	5.17	213	552.661,116 404.121,269	214	552.665,618 404.121,582	4.513
214	552.665,618 404.121,582	215	552.670,412 404.122,176	4.831	215	552.670,412 404.122,176	216	552.674,204 404.122,658	3.823	216	552.674,204 404.122,658	217	552.678,615 404.123,83	4.564
217	552.678,615 404.123,83	218	552.687,991 404.127,001	9.898	218	552.687,991 404.127,001	219	552.696,539 404.130,517	9.243	219	552.696,539 404.130,517	220	552.707,845 404.134,447	11.97
220	552.707,845 404.134,447	221	552.715,892 404.136,718	8.361	221	552.715,892 404.136,718	222	552.723,796 404.139,135	8.265	222	552.723,796 404.139,135	223	552.733,009 404.141,652	9.551
223	552.733,009 404.141,652	224	552.737,842 404.142,81	4.97	224	552.737,842 404.142,81	225	552.744,015 404.143,888	6.266	225	552.744,015 404.143,888	226	552.751,67 404.144,708	7.699
226	552.751,67 404.144,708	227	552.757,092 404.145,619	5.498	227	552.757,092 404.145,619	228	552.760,828 404.146,622	3.868	228	552.760,828 404.146,622	229	552.765,065 404.147,988	4.452
229	552.765,065 404.147,988	230	552.769,302 404.149,583	4.527	230	552.769,302 404.149,583	231	552.772,152 404.150,898	3.139	231	552.772,152 404.150,898	232	552.776,717 404.154,066	5.557
232	552.776,717 404.154,066	233	552.782,68 404.158,677	7.538	233	552.782,68 404.158,677	234	552.787,664 404.163,662	7.049	234	552.787,664 404.163,662	235	552.791,728 404.168,611	6.404
235	552.791,728 404.168,611	236	552.795,991 404.174,979	7.663	236	552.795,991 404.174,979	237	552.800,201 404.181,821	8.033	237	552.800,201 404.181,821	238	552.804,034 404.187,951	7.23
238	552.804,034 404.187,951	239	552.810,702 404.196,953	11.20 3	239	552.810,702 404.196,953	240	552.817,37 404.204,955	10.41 6	240	552.817,37 404.204,955	241	552.823,473 404.211,289	8.796
241	552.823,473 404.211,289	242	552.827,616 404.215,647	6.013	242	552.827,616 404.215,647	243	552.832,513 404.220,921	7.197	243	552.832,513 404.220,921	244	552.838,055 404.225,549	7.22
244	552.838,055 404.225,549	245	552.842,118 404.228,636	5.103	245	552.842,118 404.228,636	246	552.845,317 404.231,617	4.373	246	552.845,317 404.231,617	1	552.850,927 404.240,856	10.80 9

** Lungimile segmentelor sunt determinate în planul de proiecție Stereo 70 și sunt rotunjite la 1 milimetru.

*** Distanța dintre puncte este formată din segmente cumulate ce sunt mai mici decât valoarea 1 milimetru.

**DATE DESPRE IMOBILUL NR. 16**

Oficiul de Cadastru și Publicitate Imobiliară PRAHOVA
Biroul de Cadastru și Publicitate Imobiliară Câmpina

A. Partea I. Descrierea imobilului

TEREN Extravilan

Adresa: Jud. Prahova, ,De 897, Tronson 5

Nr. Crt	Nr cadastral Nr. topografic	Suprafața* (mp)	Observații / Referințe
A1		3.918	Sector cadastral:14 Teren neimprejmuit;

B. Partea II. Proprietari și acte

Inscrieri privitoare la dreptul de proprietate și alte drepturi reale		Referințe
/		
Act Administrativ nr. HCL 1, din 30/01/2015 emis de COMUNA PROVIȚA DE SUS;		
B1	Intabulare, drept de PROPRIETATE, dobandit prin Lege, cota actuala 1/1, cota initiala 1/1 1) COMUNA PROVIȚA DE SUS, CIF:2845362	A1

C. Partea III. SARCINI .

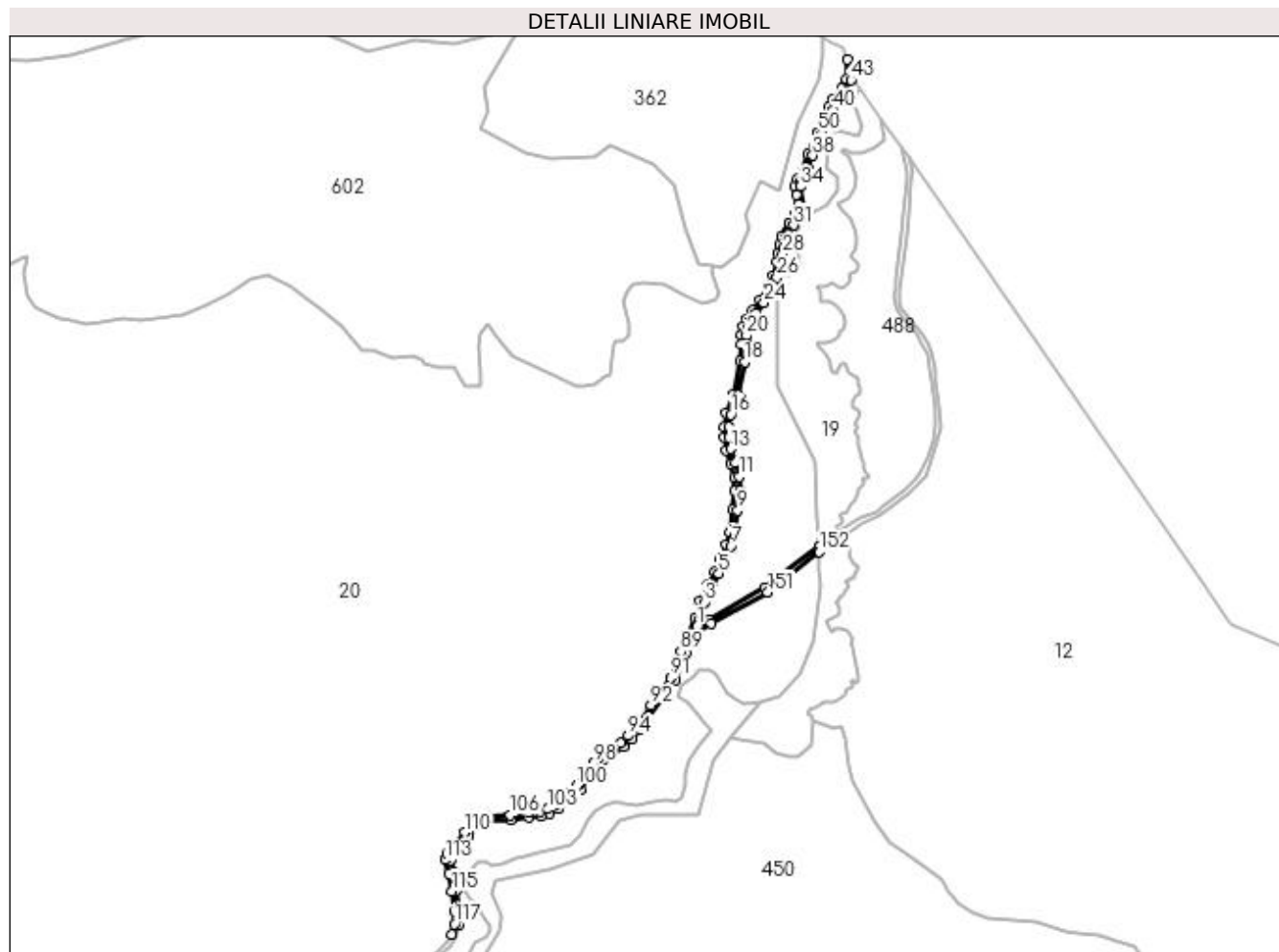
Inscrieri privind dezmembramintele dreptului de proprietate, drepturi reale de garanție și sarcini	Referințe
NU SUNT	

Anexa Nr. 1 La Partea I

Teren

Nr cadastral	Suprafața (mp)*	Observații / Referințe
	3.918	

* Suprafața este determinată în planul de proiecție Stereo 70.



Date referitoare la teren

Crt	Categorie folosință	Intravilan	Suprafața (mp)	Tarla	Parcelă	Nr. topo	Observații / Referințe
2	drum	NU	3.918	4	-	-	

Lungime Segmente

1) Valorile lungimilor segmentelor sunt obținute din proiecție în plan.

Punct început	X / Y	Punct sfârșit	X / Y	Lungime segment	Punct început	X / Y	Punct sfârșit	X / Y	Lungime segment	Punct început	X / Y	Punct sfârșit	X / Y	Lungime segment
1	551.480,403 404.646,269	2	551.482,571 404.652,149	6.267	2	551.482,571 404.652,149	3	551.486,824 404.666,387	14.86	3	551.486,824 404.666,387	4	551.492,697 404.678,809	13.74
4	551.492,697 404.678,809	5	551.498,505 404.690,333	12.905	5	551.498,505 404.690,333	6	551.503,919 404.701,076	12.03	6	551.503,919 404.701,076	7	551.508,542 404.712,994	12.783
7	551.508,542 404.712,994	8	551.511,44 404.723,856	11.242	8	551.511,44 404.723,856	9	551.514,16 404.742,909	19.246	9	551.514,16 404.742,909	10	551.515,992 404.758,708	15.905
10	551.515,992 404.758,708	11	551.515,234 404.770,682	11.998	11	551.515,234 404.770,682	12	551.512,383 404.782,51	12.167	12	551.512,383 404.782,51	13	551.508,457 404.793,626	11.789
13	551.508,457 404.793,626	14	551.506,741 404.803,582	10.103	14	551.506,741 404.803,582	15	551.506,741 404.811,841	8.259	15	551.506,741 404.811,841	16	551.508,577 404.822,194	10.515
16	551.508,577 404.822,194	17	551.514,551 404.838,129	17.018	17	551.514,551 404.838,129	18	551.519,923 404.865,807	28.195	18	551.519,923 404.865,807	19	551.521,449 404.880,275	14.548

Punct început	X / Y	Punct sfârșit	X / Y	Lungime segment	Punct început	X / Y	Punct sfârșit	X / Y	Lungime segment	Punct început	X / Y	Punct sfârșit	X / Y	Lungime segment
19	551.521,449 404.880,275	20	551.521,449 404.887,939	7.664	20	551.521,449 404.887,939	21	551.522,854 404.894,07	6.29	21	551.522,854 404.894,07	22	551.524,962 404.899,658	5.972
22	551.524,962 404.899,658	23	551.529,657 404.906,165	8.024	23	551.529,657 404.906,165	24	551.535,908 404.914,832	10.686	24	551.535,908 404.914,832	25	551.543,201 404.926,526	13.782
25	551.543,201 404.926,526	26	551.547,065 404.935,945	10.181	26	551.547,065 404.935,945	27	551.550,87 404.948,176	12.809	27	551.550,87 404.948,176	28	551.551,721 404.955,344	7.218
28	551.551,721 404.955,344	29	551.552,754 404.962,001	6.737	29	551.552,754 404.962,001	30	551.554,421 404.968,364	6.578	30	551.554,421 404.968,364	31	551.560,579 404.979,26	12.516
31	551.560,579 404.979,26	32	551.566,132 404.987,401	9.855	32	551.566,132 404.987,401	33	551.568,731 404.993,963	7.058	33	551.568,731 404.993,963	34	551.565,926 405.011,344	17.606
34	551.565,926 405.011,344	35	551.567,131 405.015,719	4.538	35	551.567,131 405.015,719	36	551.570,802 405.020,926	6.371	36	551.570,802 405.020,926	37	551.572,749 405.026,066	5.496
37	551.572,749 405.026,066	38	551.576,506 405.036,898	11.465	38	551.576,506 405.036,898	39	551.584,215 405.054,71	19.409	39	551.584,215 405.054,71	40	551.593,446 405.074,968	22.262
40	551.593,446 405.074,968	41	551.596,969 405.081,992	7.858	41	551.596,969 405.081,992	42	551.604,007 405.090,181	10.798	42	551.604,007 405.090,181	43	551.608,221 405.099,627	10.343
43	551.608,221 405.099,627	44	551.608,794 405.107,618	8.012	44	551.608,794 405.107,618	45	551.605,424 405.116,556	9.552	45	551.605,424 405.116,556	46	551.604,282 405.100,615	15.982
46	551.604,282 405.100,615	47	551.600,592 405.092,345	9.056	47	551.600,592 405.092,345	48	551.593,615 405.084,225	10.706	48	551.593,615 405.084,225	49	551.589,837 405.076,695	8.425
49	551.589,837 405.076,695	50	551.580,559 405.056,334	22.375	50	551.580,559 405.056,334	51	551.572,775 405.038,35	19.596	51	551.572,775 405.038,35	52	551.567,533 405.023,231	16.002
52	551.567,533 405.023,231	53	551.563,459 405.017,454	7.069	53	551.563,459 405.017,454	54	551.561,848 405.011,599	6.073	54	551.561,848 405.011,599	55	551.562,861 405.004,611	7.061
55	551.562,861 405.004,611	56	551.564,263 404.996,375	8.354	56	551.564,263 404.996,375	57	551.562,426 404.989,067	7.535	57	551.562,426 404.989,067	58	551.557,18 404.981,375	9.311
58	551.557,18 404.981,375	59	551.550,683 404.969,88	13.204	59	551.550,683 404.969,88	60	551.548,833 404.962,817	7.301	60	551.548,833 404.962,817	61	551.547,757 404.955,887	7.013
61	551.547,757 404.955,887	62	551.546,941 404.949,013	6.922	62	551.546,941 404.949,013	63	551.543,297 404.937,3	12.267	63	551.543,297 404.937,3	64	551.539,628 404.928,356	9.667
64	551.539,628 404.928,356	65	551.532,586 404.917,063	13.309	65	551.532,586 404.917,063	66	551.526,413 404.908,506	10.551	66	551.526,413 404.908,506	67	551.521,407 404.901,567	8.556
67	551.521,407 404.901,567	68	551.519,015 404.895,228	6.775	68	551.519,015 404.895,228	69	551.517,449 404.888,391	7.014	69	551.517,449 404.888,391	70	551.517,449 404.880,486	7.905
70	551.517,449 404.880,486	71	551.515,963 404.866,399	14.165	71	551.515,963 404.866,399	72	551.510,688 404.839,22	27.686	72	551.510,688 404.839,22	73	551.504,703 404.823,254	17.051
73	551.504,703 404.823,254	74	551.502,741 404.812,193	11.234	74	551.502,741 404.812,193	75	551.502,741 404.803,24	8.953	75	551.502,741 404.803,24	76	551.504,572 404.792,613	10.784
76	551.504,572 404.792,613	77	551.508,542 404.781,372	11.921	77	551.508,542 404.781,372	78	551.511,264 404.770,082	11.614	78	551.511,264 404.770,082	79	551.511,977 404.758,813	11.292
79	551.511,977 404.758,813	80	551.510,193 404.743,422	15.494	80	551.510,193 404.743,422	81	551.507,514 404.724,657	18.955	81	551.507,514 404.724,657	82	551.504,733 404.714,237	10.785
82	551.504,733 404.714,237	83	551.500,26 404.702,704	12.37	83	551.500,26 404.702,704	84	551.494,932 404.692,133	11.838	84	551.494,932 404.692,133	85	551.489,103 404.680,564	12.954
85	551.489,103 404.680,564	86	551.483,078 404.667,822	14.095	86	551.483,078 404.667,822	87	551.478,763 404.653,454	15.002	87	551.478,763 404.653,454	88	551.472,559 404.637,427	17.186
88	551.472,559 404.637,427	89	551.467,122 404.625,473	13.132	89	551.467,122 404.625,473	90	551.465,594 404.619,534	6.132	90	551.465,594 404.619,534	91	551.458,872 404.604,026	16.902
91	551.458,872 404.604,026	92	551.442,291 404.581,193	28.218	92	551.442,291 404.581,193	93	551.430,052 404.564,338	20.83	93	551.430,052 404.564,338	94	551.423,364 404.555,875	10.787
94	551.423,364 404.555,875	95	551.416,904 404.549,614	8.996	95	551.416,904 404.549,614	96	551.407,657 404.543,418	11.131	96	551.407,657 404.543,418	97	551.400,867 404.539,751	7.717
97	551.400,867 404.539,751	98	551.394,397 404.533,195	9.211	98	551.394,397 404.533,195	99	551.387,685 404.523,861	11.497	99	551.387,685 404.523,861	100	551.380,59 404.513,993	12.154
100	551.380,59 404.513,993	101	551.372,714 404.507,559	10.17	101	551.372,714 404.507,559	102	551.363,263 404.498,803	12.884	102	551.363,263 404.498,803	103	551.356,685 404.494,979	7.609
103	551.356,685 404.494,979	104	551.350,491 404.493,191	6.447	104	551.350,491 404.493,191	105	551.340,581 404.491,999	9.981	105	551.340,581 404.491,999	106	551.325,558 404.490,192	15.131
106	551.325,558 404.490,192	107	551.305,459 404.489,149	20.126	107	551.305,459 404.489,149	108	551.299,77 404.487,82	5.842	108	551.299,77 404.487,82	109	551.296,512 404.485,023	4.294
109	551.296,512 404.485,023	110	551.287,919 404.475,696	12.682	110	551.287,919 404.475,696	111	551.278,877 404.464,683	14.249	111	551.278,877 404.464,683	112	551.273,143 404.457,7	9.036
112	551.273,143 404.457,7	113	551.271,763 404.452,889	5.005	113	551.271,763 404.452,889	114	551.274,562 404.441,549	11.68	114	551.274,562 404.441,549	115	551.277,019 404.426,852	14.901
115	551.277,019 404.426,852	116	551.279,16 404.410,564	16.428	116	551.279,16 404.410,564	117	551.279,16 404.399,685	10.879	117	551.279,16 404.399,685	118	551.277,272 404.391,114	8.776

Punct început	X / Y	Punct sfârșit	X / Y	Lungime segment	Punct început	X / Y	Punct sfârșit	X / Y	Lungime segment	Punct început	X / Y	Punct sfârșit	X / Y	Lungime segment
118	551.277,272 404.391,114	119	551.283,16 404.399,25	10.043	119	551.283,16 404.399,25	120	551.283,16 404.410,825	11.575	120	551.283,16 404.410,825	121	551.280,976 404.427,442	16.76
121	551.280,976 404.427,442	122	551.278,482 404.442,36	15.125	122	551.278,482 404.442,36	123	551.275,914 404.452,81	10.761	123	551.275,914 404.452,81	124	551.276,759 404.455,801	3.108
124	551.276,759 404.455,801	125	551.281,968 404.462,145	8.209	125	551.281,968 404.462,145	126	551.290,938 404.473,07	14.136	126	551.290,938 404.473,07	127	551.299,295 404.482,141	12.334
127	551.299,295 404.482,141	128	551.301,633 404.484,147	3.081	128	551.301,633 404.484,147	129	551.306,022 404.485,173	4.507	129	551.306,022 404.485,173	130	551.325,901 404.486,204	19.906
130	551.325,901 404.486,204	131	551.341,058 404.488,027	15.266	131	551.341,058 404.488,027	132	551.351,29 404.489,258	10.306	132	551.351,29 404.489,258	133	551.358,268 404.491,272	7.263
133	551.358,268 404.491,272	134	551.365,656 404.495,567	8.546	134	551.365,656 404.495,567	135	551.375,341 404.504,54	13.203	135	551.375,341 404.504,54	136	551.383,529 404.511,229	10.573
136	551.383,529 404.511,229	137	551.390,933 404.521,525	12.682	137	551.390,933 404.521,525	138	551.397,463 404.530,607	11.186	138	551.397,463 404.530,607	139	551.403,293 404.536,515	8.3
139	551.403,293 404.536,515	140	551.409,725 404.539,989	7.31	140	551.409,725 404.539,989	141	551.419,43 404.546,491	11.682	141	551.419,43 404.546,491	142	551.426,338 404.553,187	9.621
142	551.426,338 404.553,187	143	551.433,241 404.561,922	11.133	143	551.433,241 404.561,922	144	551.462,366 404.602,031	49.568	144	551.462,366 404.602,031	145	551.467,787 404.614,535	13.629
145	551.467,787 404.614,535	146	551.469,389 404.618,231	4.028	146	551.469,389 404.618,231	147	551.470,908 404.624,136	6.097	147	551.470,908 404.624,136	148	551.476,247 404.635,873	12.894
148	551.476,247 404.635,873	149	551.478,046 404.640,502	4.966	149	551.478,046 404.640,502	150	551.492,376 404.648,591	16.455	150	551.492,376 404.648,591	151	551.539,148 404.674,989	53.707
151	551.539,148 404.674,989	152	551.581,884 404.708,227	54.14	152	551.581,884 404.708,227	153	551.581,47 404.712,973	4.764	153	551.581,47 404.712,973	154	551.536,925 404.678,328	56.432
154	551.536,925 404.678,328	155	551.490,41 404.652,074	53.413	155	551.490,41 404.652,074	1	551.480,403 404.646,269	11.569					

** Lungimile segmentelor sunt determinate în planul de proiecție Stereo 70 și sunt rotunjite la 1 milimetru.

*** Distanța dintre puncte este formată din segmente cumulate ce sunt mai mici decât valoarea 1 milimetru.

**DATE DESPRE IMOBILUL NR. 17**

Oficiul de Cadastru și Publicitate Imobiliară PRAHOVA
Biroul de Cadastru și Publicitate Imobiliară Câmpina

A. Partea I. Descrierea imobilului

TEREN Intravilan

Adresa: Loc. Provita De Sus, Jud. Prahova, ,De 897, Tronson 2

Nr. Crt	Nr cadastral Nr. topografic	Suprafața* (mp)	Observații / Referințe
A1		2.944	Sector cadastral:14 Teren neimprejmuit;

B. Partea II. Proprietari și acte

Inscrieri privitoare la dreptul de proprietate și alte drepturi reale	Referințe
/	
Act Administrativ nr. HCL 1, din 30/01/2015 emis de COMUNA PROVIȚA DE SUS;	
B1	A1
Intabulare, drept de PROPRIETATE, dobandit prin Lege, cota actuala 1/1, cota initiala 1/1 1) COMUNA PROVIȚA DE SUS, CIF:2845362	

C. Partea III. SARCINI .

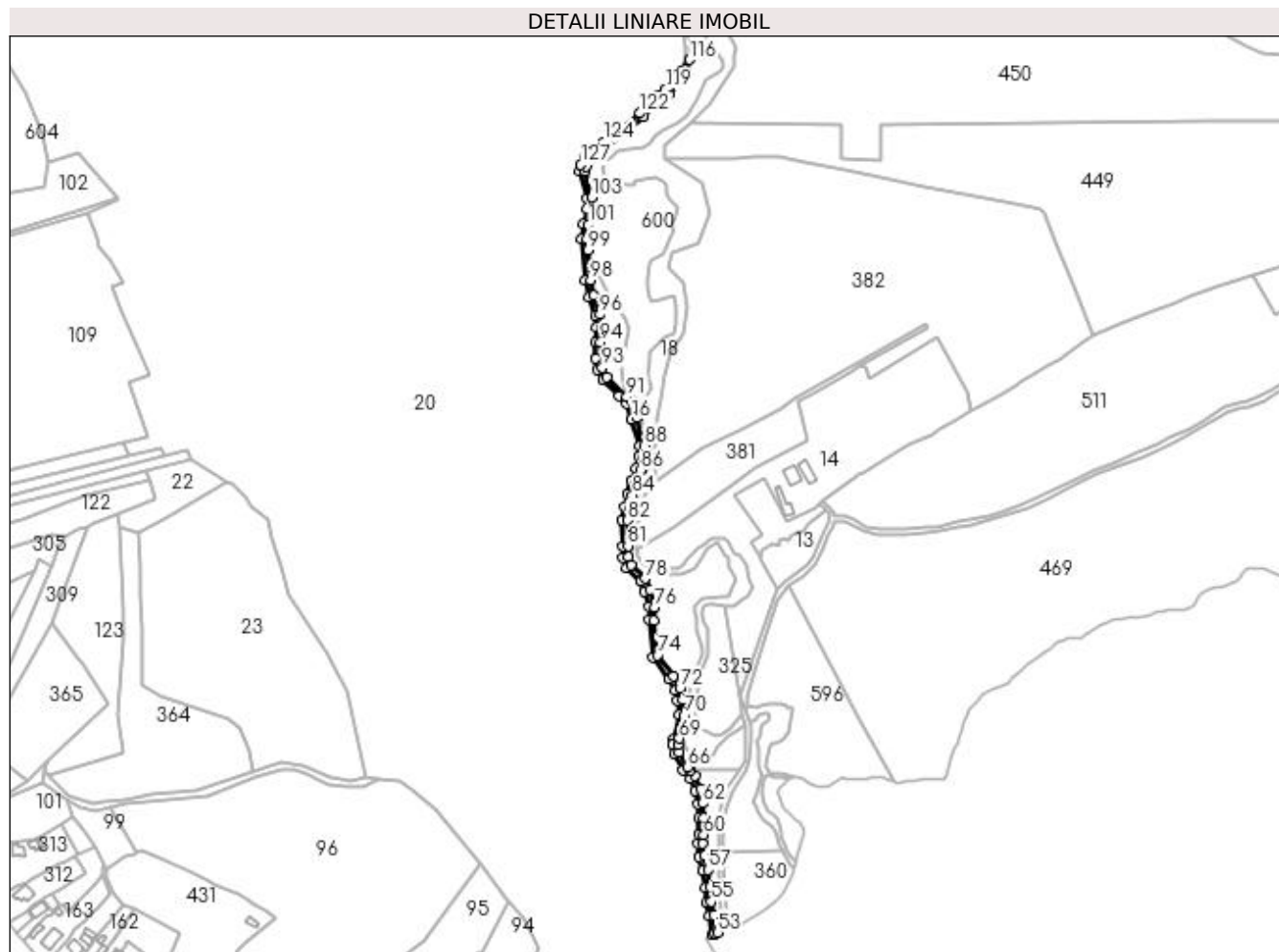
Inscrieri privind dezmembramintele dreptului de proprietate, drepturi reale de garanție și sarcini	Referințe
NU SUNT	

Anexa Nr. 1 La Partea I

Teren

Nr cadastral	Suprafața (mp)*	Observații / Referințe
	2.944	

* Suprafața este determinată în planul de proiecție Stereo 70.



Date referitoare la teren

Crt	Categorie folosință	Intra vilan	Suprafața (mp)	Tarla	Parcelă	Nr. topo	Observații / Referințe
1	drum	DA	2.944	4	FN	-	Tronson 2

Lungime Segmente

1) Valorile lungimilor segmentelor sunt obținute din proiecție în plan.

Punct început	X / Y	Punct sfârșit	X / Y	Lungime segment	Punct început	X / Y	Punct sfârșit	X / Y	Lungime segment	Punct început	X / Y	Punct sfârșit	X / Y	Lungime segment
1	551.198,844 404.313,733	2	551.204,176 404.292,88	21.524	2	551.204,176 404.292,88	3	551.204,176 404.284,794	8.086	3	551.204,176 404.284,794	4	551.201,485 404.273,256	11.848
4	551.201,485 404.273,256	5	551.200,165 404.261,485	11.845	5	551.200,165 404.261,485	6	551.203,133 404.229,7	31.923	6	551.203,133 404.229,7	7	551.205,534 404.217,037	12.889
7	551.205,534 404.217,037	8	551.210,572 404.202,821	15.082	8	551.210,572 404.202,821	9	551.211,89 404.193,868	9.049	9	551.211,89 404.193,868	10	551.210,667 404.182,585	11.349
10	551.210,667 404.182,585	11	551.211,09 404.169,821	12.771	11	551.211,09 404.169,821	12	551.212,02 404.161,675	8.199	12	551.212,02 404.161,675	13	551.216,537 404.153,399	9.428
13	551.216,537 404.153,399	14	551.228,845 404.141,138	17.373	14	551.228,845 404.141,138	15	551.234,449 404.135,555	7.91	15	551.234,449 404.135,555	16	551.238,488 404.123,41	12.799
16	551.238,488 404.123,41	17	551.244,464 404.102,86	21.401	17	551.244,464 404.102,86	18	551.243,762 404.094,936	7.955	18	551.243,762 404.094,936	19	551.241,602 404.085,588	9.594

Punct început	X / Y	Punct sfârșit	X / Y	Lungime segment	Punct început	X / Y	Punct sfârșit	X / Y	Lungime segment	Punct început	X / Y	Punct sfârșit	X / Y	Lungime segment
19	551.241,602 404.085,588	20	551.238,238 404.075,99	10.17	20	551.238,238 404.075,99	21	551.235,326 404.065,959	10.445	21	551.235,326 404.065,959	22	551.233,267 404.056,052	10.119
22	551.233,267 404.056,052	23	551.231,2 404.046,103	10.161	23	551.231,2 404.046,103	24	551.231,861 404.026,02	20.094	24	551.231,861 404.026,02	25	551.231,861 404.016,874	9.146
25	551.231,861 404.016,874	26	551.235,023 404.009,401	8.114	26	551.235,023 404.009,401	27	551.245,424 403.998,844	14.82	27	551.245,424 403.998,844	28	551.248,687 403.991,521	8.017
28	551.248,687 403.991,521	29	551.251,702 403.979,506	12.388	29	551.251,702 403.979,506	30	551.251,702 403.969,779	9.727	30	551.251,702 403.969,779	31	551.254,597 403.940,74	29.183
31	551.254,597 403.940,74	32	551.267,423 403.923,802	21.246	32	551.267,423 403.923,802	33	551.271,894 403.915,461	9.464	33	551.271,894 403.915,461	34	551.273,802 403.907,687	8.005
34	551.273,802 403.907,687	35	551.274,939 403.896,336	11.408	35	551.274,939 403.896,336	36	551.271,016 403.878,089	18.664	36	551.271,016 403.878,089	37	551.269,932 403.873,713	4.508
37	551.269,932 403.873,713	38	551.271,244 403.866,484	7.347	38	551.271,244 403.866,484	39	551.278,108 403.854,23	14.045	39	551.278,108 403.854,23	40	551.284,039 403.847,798	8.749
40	551.284,039 403.847,798	41	551.287,449 403.838,552	9.855	41	551.287,449 403.838,552	42	551.289,318 403.828,222	10.498	42	551.289,318 403.828,222	43	551.290,024 403.817,509	10.736
43	551.290,024 403.817,509	44	551.290,024 403.804,765	12.744	44	551.290,024 403.804,765	45	551.289,339 403.797,606	7.192	45	551.289,339 403.797,606	46	551.290,57 403.787,561	10.12
46	551.290,57 403.787,561	47	551.293,323 403.776,896	11.015	47	551.293,323 403.776,896	48	551.294,945 403.763,955	13.042	48	551.294,945 403.763,955	49	551.295,886 403.752,571	11.423
49	551.295,886 403.752,571	50	551.298,189 403.742,191	10.632	50	551.298,189 403.742,191	51	551.300,61 403.728,112	14.286	51	551.300,61 403.728,112	52	551.302,487 403.728,748	1.982
52	551.302,487 403.728,748	53	551.304,414 403.729,593	2.104	53	551.304,414 403.729,593	54	551.302,115 403.742,964	13.567	54	551.302,115 403.742,964	55	551.299,85 403.753,172	10.456
55	551.299,85 403.753,172	56	551.298,924 403.764,369	11.235	56	551.298,924 403.764,369	57	551.297,26 403.777,648	13.383	57	551.297,26 403.777,648	58	551.294,509 403.788,307	11.008
58	551.294,509 403.788,307	59	551.293,391 403.797,656	9.416	59	551.293,391 403.797,656	60	551.294,024 403.804,574	6.947	60	551.294,024 403.804,574	61	551.294,024 403.817,64	13.066
61	551.294,024 403.817,64	62	551.293,294 403.828,712	11.096	62	551.293,294 403.828,712	63	551.291,322 403.839,608	11.073	63	551.291,322 403.839,608	64	551.287,518 403.849,926	10.997
64	551.287,518 403.849,926	65	551.283,679 403.854,089	5.663	65	551.283,679 403.854,089	66	551.281,368 403.856,595	3.409	66	551.281,368 403.856,595	67	551.275,06 403.867,855	12.907
67	551.275,06 403.867,855	68	551.274,021 403.873,583	5.821	68	551.274,021 403.873,583	69	551.275,219 403.878,418	4.981	69	551.275,219 403.878,418	70	551.278,971 403.896,206	18.179
70	551.278,971 403.896,206	71	551.277,754 403.908,366	12.221	71	551.277,754 403.908,366	72	551.275,659 403.916,905	8.792	72	551.275,659 403.916,905	73	551.270,786 403.925,996	10.315
73	551.270,786 403.925,996	74	551.258,468 403.942,191	20.347	74	551.258,468 403.942,191	75	551.255,702 403.968,879	26.831	75	551.255,702 403.968,879	76	551.256,006 403.979,266	10.391
76	551.256,006 403.979,266	77	551.252,482 403.992,832	14.016	77	551.252,482 403.992,832	78	551.248,782 404.001,134	9.089	78	551.248,782 404.001,134	79	551.238,409 404.011,664	14.781
79	551.238,409 404.011,664	80	551.235,861 404.017,686	6.539	80	551.235,861 404.017,686	81	551.235,861 404.026,086	8.4	81	551.235,861 404.026,086	82	551.235,213 404.045,757	19.682
82	551.235,213 404.045,757	83	551.237,184 404.055,238	9.684	83	551.237,184 404.055,238	84	551.239,211 404.064,993	9.963	84	551.239,211 404.064,993	85	551.242,049 404.074,77	10.181
85	551.242,049 404.074,77	86	551.245,45 404.084,473	10.282	86	551.245,45 404.084,473	87	551.247,721 404.094,306	10.092	87	551.247,721 404.094,306	88	551.248,515 404.103,256	8.985
88	551.248,515 404.103,256	89	551.242,308 404.124,6	22.228	89	551.242,308 404.124,6	90	551.237,945 404.137,718	13.825	90	551.237,945 404.137,718	91	551.234,806 404.140,845	4.431
91	551.234,806 404.140,845	92	551.219,771 404.155,824	21.223	92	551.219,771 404.155,824	93	551.215,954 404.162,816	7.966	93	551.215,954 404.162,816	94	551.214,681 404.182,498	19.723
94	551.214,681 404.182,498	95	551.215,922 404.193,945	11.514	95	551.215,922 404.193,945	96	551.214,472 404.203,79	9.951	96	551.214,472 404.203,79	97	551.209,407 404.218,084	15.165
97	551.209,407 404.218,084	98	551.207,098 404.230,26	12.393	98	551.207,098 404.230,26	99	551.205,111 404.253,383	23.208	99	551.205,111 404.253,383	100	551.204,19 404.261,488	8.157
100	551.204,19 404.261,488	101	551.205,434 404.272,576	11.158	101	551.205,434 404.272,576	102	551.208,176 404.284,334	12.073	102	551.208,176 404.284,334	103	551.208,176 404.293,383	9.049
103	551.208,176 404.293,383	104	551.202,929 404.313,904	21.181	104	551.202,929 404.313,904	105	551.203,515 404.317,392	3.537	105	551.203,515 404.317,392	106	551.205,905 404.322,538	5.674
106	551.205,905 404.322,538	107	551.208,572 404.324,805	3.5	107	551.208,572 404.324,805	108	551.219,961 404.333,014	14.039	108	551.219,961 404.333,014	109	551.233,667 404.342,894	16.896
109	551.233,667 404.342,894	110	551.247,85 404.355,279	18.829	110	551.247,85 404.355,279	111	551.256,447 404.364,69	12.747	111	551.256,447 404.364,69	112	551.260,911 404.369,235	6.371
112	551.260,911 404.369,235	113	551.267,08 404.373,159	7.311	113	551.267,08 404.373,159	114	551.275,461 404.381,583	11.883	114	551.275,461 404.381,583	115	551.281,006 404.389,47	9.641
115	551.281,006 404.389,47	116	551.283,16 404.399,25	10.014	116	551.283,16 404.399,25	117	551.277,272 404.391,114	10.043	117	551.277,272 404.391,114	118	551.272,385 404.384,163	8.497

Punct început	X / Y	Punct sfârșit	X / Y	Lungime segment	Punct început	X / Y	Punct sfârșit	X / Y	Lungime segment	Punct început	X / Y	Punct sfârșit	X / Y	Lungime segment
118	551.272,385 404.384,163	119	551.264,558 404.376,296	11.097	119	551.264,558 404.376,296	120	551.258,377 404.372,364	7.326	120	551.258,377 404.372,364	121	551.253,543 404.367,441	6.9
121	551.253,543 404.367,441	122	551.245,049 404.358,143	12.594	122	551.245,049 404.358,143	123	551.231,176 404.346,03	18.417	123	551.231,176 404.346,03	124	551.217,622 404.336,259	16.709
124	551.217,622 404.336,259	125	551.206,103 404.327,956	14.2	125	551.206,103 404.327,956	126	551.202,646 404.325,018	4.537	126	551.202,646 404.325,018	127	551.199,66 404.318,587	7.09
127	551.199,66 404.318,587	1	551.198,844 404.313,733	4.922										

** Lungimile segmentelor sunt determinate în planul de proiecție Stereo 70 și sunt rotunjite la 1 milimetru.

*** Distanța dintre puncte este formată din segmente cumulate ce sunt mai mici decât valoarea 1 milimetru.

**DATE DESPRE IMOBILUL NR. 18**

Oficiul de Cadastru și Publicitate Imobiliară PRAHOVA
Biroul de Cadastru și Publicitate Imobiliară Câmpina

A. Partea I. Descrierea imobilului

TEREN Necunoscut

Adresa: Loc. Provita De Sus, Jud. Prahova

Nr. Crt	Nr cadastral Nr. topografic	Suprafața* (mp)	Observații / Referințe
A1		15.082	Sector cadastral:14 Teren neimprejmuit;

B. Partea II. Proprietari și acte

Inscrieri privitoare la dreptul de proprietate și alte drepturi reale	Referințe
/	
Act Normativ nr. Legea 7, din 13/03/1996 emis de PARLAMENTUL ROMÂNIEI;	
B1	A1
1) COMUNA PROVIȚA DE SUS, CIF:2845362, PROPRIETAR NEIDENTIFICAT	

C. Partea III. SARCINI .

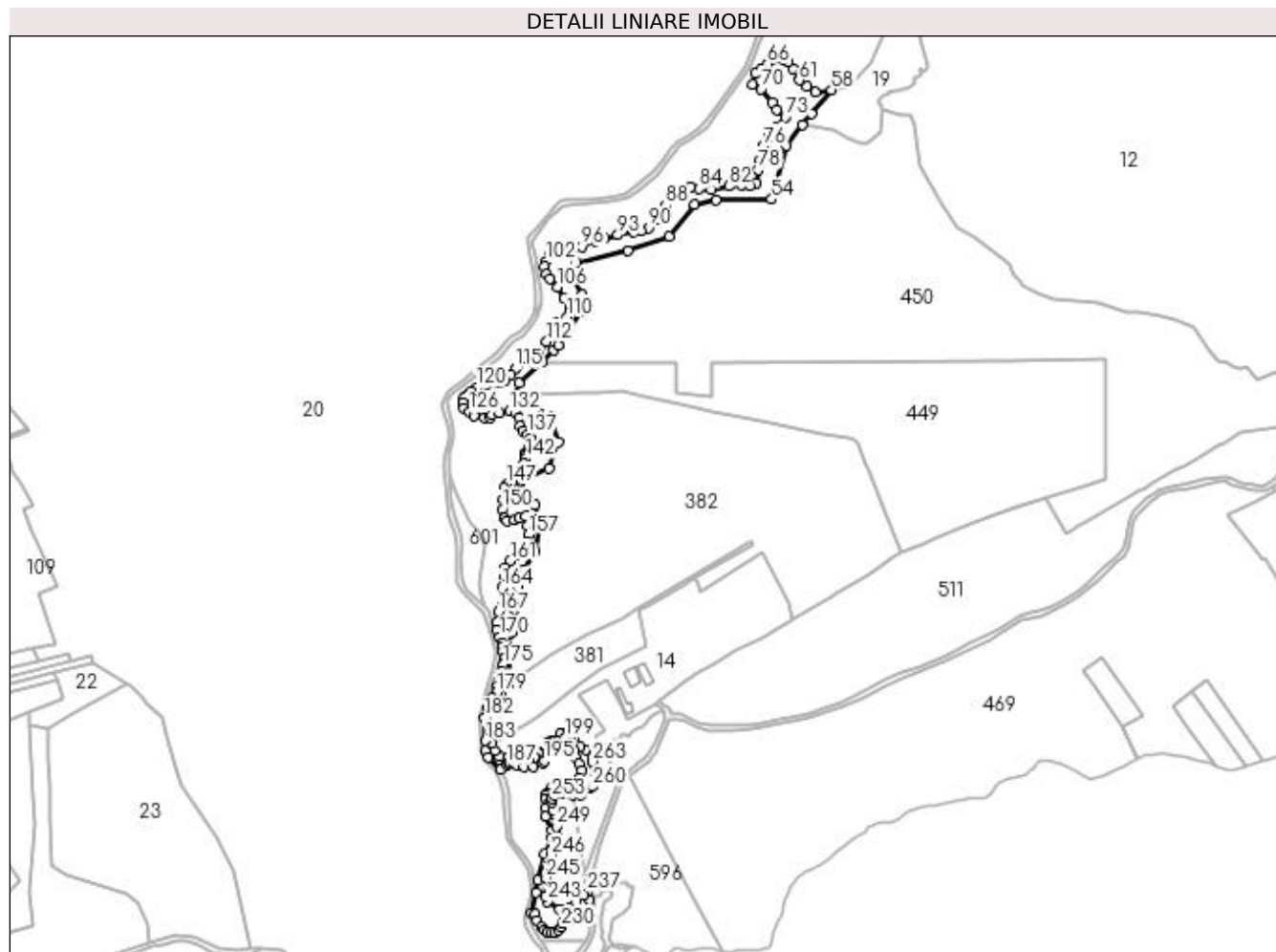
Inscrieri privind dezmembramintele dreptului de proprietate, drepturi reale de garanție și sarcini	Referințe
NU SUNT	

Anexa Nr. 1 La Partea I

Teren

Nr cadastral	Suprafața (mp)*	Observații / Referințe
	15.082	

* Suprafața este determinată în planul de proiecție Stereo 70.



Date referitoare la teren

Crt	Categorie folosință	Intravilan	Suprafața (mp)	Tarla	Parcelă	Nr. topo	Observații / Referințe
1	ape statatoare	DA	8.726	4	1035	-	
2	ape statatoare	NU	6.356	4	-	-	

Lungime Segmente

1) Valorile lungimilor segmentelor sunt obținute din proiecție în plan.

Punct început	X / Y	Punct sfârșit	X / Y	Lungime segment	Punct început	X / Y	Punct sfârșit	X / Y	Lungime segment	Punct început	X / Y	Punct sfârșit	X / Y	Lungime segment
1	551.327,554 404.010,393	2	551.321,941 404.018,432	9.805	2	551.321,941 404.018,432	3	551.316,988 404.021,046	5.6	3	551.316,988 404.021,046	4	551.312,634 404.028,789	8.883
4	551.312,634 404.028,789	5	551.309,519 404.031,476	4.114	5	551.309,519 404.031,476	6	551.306,87 404.032,634	2.891	6	551.306,87 404.032,634	7	551.303,648 404.032,634	3.222
7	551.303,648 404.032,634	8	551.300,613 404.031,511	3.236	8	551.300,613 404.031,511	9	551.293,195 404.026,082	9.192	9	551.293,195 404.026,082	10	551.290,062 404.024,432	3.541
10	551.290,062 404.024,432	11	551.281,109 404.015,483	12.659	11	551.281,109 404.015,483	12	551.278,76 404.011,516	4.61	12	551.278,76 404.011,516	13	551.273,716 404.009,453	5.45

Punct început	X / Y	Punct sfârșit	X / Y	Lungime segment	Punct început	X / Y	Punct sfârșit	X / Y	Lungime segment	Punct început	X / Y	Punct sfârșit	X / Y	Lungime segment
13	551.273,716 404.009,453	14	551.269,869 404.009,408	3.847	14	551.269,869 404.009,408	15	551.261,543 404.012,017	8.725	15	551.261,543 404.012,017	16	551.255,494 404.012,049	6.049
16	551.255,494 404.012,049	17	551.248,303 404.012,444	7.202	17	551.248,303 404.012,444	18	551.243,825 404.017,54	6.784	18	551.243,825 404.017,54	19	551.241,859 404.023,683	6.45
19	551.241,859 404.023,683	20	551.242,046 404.035,054	11.37 3	20	551.242,046 404.035,054	21	551.244,109 404.044,794	9.956	21	551.244,109 404.044,794	22	551.246,574 404.050,903	6.588
22	551.246,574 404.050,903	23	551.245,099 404.056,292	5.587	23	551.245,099 404.056,292	24	551.249,238 404.065,952	10.50 9	24	551.249,238 404.065,952	25	551.256,379 404.074,868	11.42 3
25	551.256,379 404.074,868	26	551.256,723 404.102,247	27.38 1	26	551.256,723 404.102,247	27	551.258,041 404.119,024	16.82 9	27	551.258,041 404.119,024	28	551.258,806 404.123,753	4.79
28	551.258,806 404.123,753	29	551.261,246 404.138,834	15.27 7	29	551.261,246 404.138,834	30	551.263,877 404.157,934	19.28	30	551.263,877 404.157,934	31	551.268,846 404.172,617	15.50 1
31	551.268,846 404.172,617	32	551.278,427 404.188,537	18.58 1	32	551.278,427 404.188,537	33	551.281,542 404.208,756	20.45 8	33	551.281,542 404.208,756	34	551.278,699 404.227,866	19.32
34	551.278,699 404.227,866	35	551.266,099 404.239,239	16.97 4	35	551.266,099 404.239,239	36	551.269,249 404.250,739	11.92 4	36	551.269,249 404.250,739	37	551.290,221 404.259,117	22.58 4
37	551.290,221 404.259,117	38	551.298,389 404.281,957	24.25 7	38	551.298,389 404.281,957	39	551.292,265 404.303,975	22.85 4	39	551.292,265 404.303,975	40	551.263,466 404.323,195	34.62 4
40	551.263,466 404.323,195	41	551.264,574 404.332,782	9.651	41	551.264,574 404.332,782	42	551.284,167 404.350,666	26.52 8	42	551.284,167 404.350,666	43	551.294,46 404.360,45	14.20 1
43	551.294,46 404.360,45	44	551.299,032 404.364,865	6.356	44	551.299,032 404.364,865	45	551.317,012 404.394,188	34.39 6	45	551.317,012 404.394,188	46	551.317,941 404.402,283	8.148
46	551.317,941 404.402,283	47	551.318,636 404.408,333	6.09	47	551.318,636 404.408,333	48	551.310,017 404.424,881	18.65 8	48	551.310,017 404.424,881	49	551.313,933 404.435,97	11.76
49	551.313,933 404.435,97	50	551.358,383 404.445,753	45.51 4	50	551.358,383 404.445,753	51	551.393,731 404.458,243	37.49	51	551.393,731 404.458,243	52	551.415,571 404.485,499	34.92 7
52	551.415,571 404.485,499	53	551.433,72 404.489,517	18.58 8	53	551.433,72 404.489,517	54	551.481,417 404.490,888	47.7	54	551.481,417 404.490,888	55	551.494,022 404.536,101	47.70 8
55	551.494,022 404.536,101	56	551.507,434 404.554,204	22.53	56	551.507,434 404.554,204	57	551.515,686 404.563,503	12.43 2	57	551.515,686 404.563,503	58	551.532,743 404.583,886	26.57 8
58	551.532,743 404.583,886	59	551.519,317 404.582,29	13.52 1	59	551.519,317 404.582,29	60	551.511,641 404.586,93	8.969	60	551.511,641 404.586,93	61	551.505,041 404.592,202	8.447
61	551.505,041 404.592,202	62	551.499,307 404.601,785	11.16 7	62	551.499,307 404.601,785	63	551.495,828 404.607,6	6.776	63	551.495,828 404.607,6	64	551.490,451 404.609,895	5.846
64	551.490,451 404.609,895	65	551.482,038 404.609,895	8.413	65	551.482,038 404.609,895	66	551.477,8 404.606,209	5.617	66	551.477,8 404.606,209	67	551.472,503 404.601,602	7.02
67	551.472,503 404.601,602	68	551.467,264 404.598,396	6.142	68	551.467,264 404.598,396	69	551.465,077 404.588,467	10.16 7	69	551.465,077 404.588,467	70	551.472,704 404.584,576	8.562
70	551.472,704 404.584,576	71	551.481,678 404.573,292	14.41 7	71	551.481,678 404.573,292	72	551.485,683 404.566,925	7.522	72	551.485,683 404.566,925	73	551.493,172 404.560,195	10.06 9
73	551.493,172 404.560,195	74	551.485,492 404.551,647	11.49 1	74	551.485,492 404.551,647	75	551.479,714 404.544,556	9.147	75	551.479,714 404.544,556	76	551.474,438 404.536,022	10.03 3
76	551.474,438 404.536,022	77	551.471,452 404.524,156	12.23 6	77	551.471,452 404.524,156	78	551.469,973 404.515,344	8.935	78	551.469,973 404.515,344	79	551.468,083 404.504,083	11.41 9
79	551.468,083 404.504,083	80	551.462,431 404.501,259	6.318	80	551.462,431 404.501,259	81	551.455,522 404.502,577	7.034	81	551.455,522 404.502,577	82	551.444,658 404.501,322	10.93 6
82	551.444,658 404.501,322	83	551.429,679 404.498,381	15.26 5	83	551.429,679 404.498,381	84	551.419,254 404.499,26	10.46 2	84	551.419,254 404.499,26	85	551.412,346 404.500,703	7.057
85	551.412,346 404.500,703	86	551.404,37 404.498,632	8.24	86	551.404,37 404.498,632	87	551.395,229 404.493,035	10.71 8	87	551.395,229 404.493,035	88	551.390,278 404.484,97	9.463
88	551.390,278 404.484,97	89	551.382,804 404.472,796	14.28 5	89	551.382,804 404.472,796	90	551.375,456 404.465,767	10.16 9	90	551.375,456 404.465,767	91	551.369,591 404.463,122	6.434
91	551.369,591 404.463,122	92	551.363,272 404.462,002	6.417	92	551.363,272 404.462,002	93	551.349,456 404.459,555	14.03 1	93	551.349,456 404.459,555	94	551.337,809 404.456,716	11.98 8
94	551.337,809 404.456,716	95	551.331,077 404.454,121	7.215	95	551.331,077 404.454,121	96	551.318,705 404.449,352	13.25 9	96	551.318,705 404.449,352	97	551.309,912 404.447,971	8.901
97	551.309,912 404.447,971	98	551.305,265 404.450,878	5.481	98	551.305,265 404.450,878	99	551.299,649 404.450,878	5.616	99	551.299,649 404.450,878	100	551.296,41 404.447,72	4.524
100	551.296,41 404.447,72	101	551.291,197 404.442,637	7.281	101	551.291,197 404.442,637	102	551.287,681 404.436,644	6.948	102	551.287,681 404.436,644	103	551.286,55 404.432,063	4.719
103	551.286,55 404.432,063	104	551.287,85 404.426,106	6.097	104	551.287,85 404.426,106	105	551.291,449 404.422,148	5.35	105	551.291,449 404.422,148	106	551.298,023 404.414,918	9.772
106	551.298,023 404.414,918	107	551.303,279 404.405,126	11.11 3	107	551.303,279 404.405,126	108	551.307,972 404.398,123	8.43	108	551.307,972 404.398,123	109	551.308,661 404.393,058	5.112
109	551.308,661 404.393,058	110	551.305,97 404.389,119	4.77	110	551.305,97 404.389,119	111	551.296,26 404.384,144	10.91	111	551.296,26 404.384,144	112	551.288,562 404.368,487	17.44 7

Punct început	X / Y	Punct sfârșit	X / Y	Lungime segment	Punct început	X / Y	Punct sfârșit	X / Y	Lungime segment	Punct început	X / Y	Punct sfârșit	X / Y	Lungime segment
112	551.288,562 404.368,487	113	551.281,68 404.356,727	13.626	113	551.281,68 404.356,727	114	551.273,6 404.350,547	10.172	114	551.273,6 404.350,547	115	551.261,746 404.344,636	13.246
115	551.261,746 404.344,636	116	551.257,38 404.340,274	6.172	116	551.257,38 404.340,274	117	551.253,015 404.335,133	6.744	117	551.253,015 404.335,133	118	551.247,82 404.332,348	5.894
118	551.247,82 404.332,348	119	551.236,327 404.331,15	11.555	119	551.236,327 404.331,15	120	551.228,292 404.328,952	8.33	120	551.228,292 404.328,952	121	551.223,591 404.325,314	5.944
121	551.223,591 404.325,314	122	551.219,059 404.321,808	5.73	122	551.219,059 404.321,808	123	551.217,319 404.319,821	2.641	123	551.217,319 404.319,821	124	551.216,511 404.315,6	4.298
124	551.216,511 404.315,6	125	551.217,788 404.310,757	5.009	125	551.217,788 404.310,757	126	551.222,165 404.307,778	5.295	126	551.222,165 404.307,778	127	551.226,452 404.304,86	5.186
127	551.226,452 404.304,86	128	551.235,212 404.302,563	9.056	128	551.235,212 404.302,563	129	551.240,182 404.302,563	4.97	129	551.240,182 404.302,563	130	551.241,528 404.305,703	3.416
130	551.241,528 404.305,703	131	551.248,155 404.306,84	6.724	131	551.248,155 404.306,84	132	551.256,48 404.308,268	8.447	132	551.256,48 404.308,268	133	551.261,824 404.306,654	5.582
133	551.261,824 404.306,654	134	551.264,806 404.303,053	4.675	134	551.264,806 404.303,053	135	551.265,8 404.295,666	7.454	135	551.265,8 404.295,666	136	551.268,161 404.291,444	4.837
136	551.268,161 404.291,444	137	551.271,764 404.288,527	4.636	137	551.271,764 404.288,527	138	551.274,652 404.285,258	4.362	138	551.274,652 404.285,258	139	551.272,536 404.279,394	6.234
139	551.272,536 404.279,394	140	551.269,967 404.272,272	7.571	140	551.269,967 404.272,272	141	551.269,967 404.270,089	2.183	141	551.269,967 404.270,089	142	551.270,89 404.268,051	2.237
142	551.270,89 404.268,051	143	551.268,921 404.263,33	5.115	143	551.268,921 404.263,33	144	551.264,888 404.255,215	9.062	144	551.264,888 404.255,215	145	551.262,725 404.249,746	5.881
145	551.262,725 404.249,746	146	551.259,374 404.248,258	3.667	146	551.259,374 404.248,258	147	551.254,15 404.245,938	5.716	147	551.254,15 404.245,938	148	551.251,828 404.242,999	3.746
148	551.251,828 404.242,999	149	551.250,864 404.232,603	10.441	149	551.250,864 404.232,603	150	551.250,309 404.224,283	8.338	150	551.250,309 404.224,283	151	551.252,344 404.216,579	7.968
151	551.252,344 404.216,579	152	551.254,503 404.214,36	3.096	152	551.254,503 404.214,36	153	551.260,61 404.215,284	6.177	153	551.260,61 404.215,284	154	551.264,872 404.217,23	4.685
154	551.264,872 404.217,23	155	551.270,603 404.218,366	5.843	155	551.270,603 404.218,366	156	551.272,116 404.210,727	7.787	156	551.272,116 404.210,727	157	551.272,91 404.202,706	8.06
157	551.272,91 404.202,706	158	551.272,91 404.195,889	6.817	158	551.272,91 404.195,889	159	551.270,759 404.189,011	7.207	159	551.270,759 404.189,011	160	551.263,506 404.185,694	7.975
160	551.263,506 404.185,694	161	551.257,048 404.179,823	8.728	161	551.257,048 404.179,823	162	551.252,439 404.174,234	7.244	162	551.252,439 404.174,234	163	551.252,439 404.166,926	7.308
163	551.252,439 404.166,926	164	551.250,41 404.157,161	9.974	164	551.250,41 404.157,161	165	551.253,584 404.147,547	10.124	165	551.253,584 404.147,547	166	551.250,596 404.142,391	5.959
166	551.250,596 404.142,391	167	551.247,216 404.136,556	6.743	167	551.247,216 404.136,556	168	551.245,934 404.127,306	9.338	168	551.245,934 404.127,306	169	551.245,934 404.120,935	6.371
169	551.245,934 404.120,935	170	551.248,321 404.114,9	6.49	170	551.248,321 404.114,9	171	551.250,27 404.109,973	5.298	171	551.250,27 404.109,973	172	551.250,27 404.105,572	4.401
172	551.250,27 404.105,572	173	551.250,883 404.102,437	3.194	173	551.250,883 404.102,437	174	551.252,086 404.096,283	6.27	174	551.252,086 404.096,283	175	551.251,534 404.091,786	4.531
175	551.251,534 404.091,786	176	551.250,69 404.084,925	6.913	176	551.250,69 404.084,925	177	551.248,24 404.081,444	4.257	177	551.248,24 404.081,444	178	551.246,015 404.072,86	8.868
178	551.246,015 404.072,86	179	551.245,569 404.067,543	5.336	179	551.245,569 404.067,543	180	551.241,647 404.062,286	6.559	180	551.241,647 404.062,286	181	551.237,184 404.055,238	8.342
181	551.237,184 404.055,238	182	551.235,213 404.045,757	9.684	182	551.235,213 404.045,757	183	551.235,861 404.026,086	19.682	183	551.235,861 404.026,086	184	551.235,861 404.017,686	8.4
184	551.235,861 404.017,686	185	551.238,409 404.011,664	6.539	185	551.238,409 404.011,664	186	551.248,782 404.001,134	14.781	186	551.248,782 404.001,134	187	551.254,032 404.005,441	6.791
187	551.254,032 404.005,441	188	551.256,345 404.006,608	2.591	188	551.256,345 404.006,608	189	551.257,972 404.006,508	1.63	189	551.257,972 404.006,508	190	551.260,463 404.005,814	2.586
190	551.260,463 404.005,814	191	551.262,545 404.005,234	2.161	191	551.262,545 404.005,234	192	551.269,243 404.004,01	6.809	192	551.269,243 404.004,01	193	551.276,868 404.004,01	7.625
193	551.276,868 404.004,01	194	551.284,572 404.006,705	8.162	194	551.284,572 404.006,705	195	551.286,281 404.008,531	2.501	195	551.286,281 404.008,531	196	551.292,371 404.018,13	11.368
196	551.292,371 404.018,13	197	551.297,399 404.024,371	8.014	197	551.297,399 404.024,371	198	551.300,509 404.026,672	3.869	198	551.300,509 404.026,672	199	551.303,872 404.028,509	3.832
199	551.303,872 404.028,509	200	551.308,35 404.021,402	8.4	200	551.308,35 404.021,402	201	551.310,593 404.019,394	3.011	201	551.310,593 404.019,394	202	551.312,301 404.017,235	2.753
202	551.312,301 404.017,235	203	551.313,546 404.010,676	6.676	203	551.313,546 404.010,676	204	551.316,247 404.005,884	5.501	204	551.316,247 404.005,884	205	551.318,675 404.000,26	6.126
205	551.318,675 404.000,26	206	551.316,146 403.993,992	6.759	206	551.316,146 403.993,992	207	551.313,523 403.987,677	6.838	207	551.313,523 403.987,677	208	551.307,242 403.987,014	6.316
208	551.307,242 403.987,014	209	551.292,387 403.985,448	14.937	209	551.292,387 403.985,448	210	551.288,79 403.981,24	5.536	210	551.288,79 403.981,24	211	551.287,557 403.979,391	2.222

Punct început	X / Y	Punct sfârșit	X / Y	Lungime segment	Punct început	X / Y	Punct sfârșit	X / Y	Lungime segment	Punct început	X / Y	Punct sfârșit	X / Y	Lungime segment
211	551.287,557 403.979,391	212	551.287,283 403.976,356	3.047	212	551.287,283 403.976,356	213	551.288,627 403.970,774	5.742	213	551.288,627 403.970,774	214	551.287,724 403.968,682	2.279
214	551.287,724 403.968,682	215	551.287,724 403.961,47	7.212	215	551.287,724 403.961,47	216	551.292,658 403.948,855	13.546	216	551.292,658 403.948,855	217	551.292,658 403.942,512	6.343
217	551.292,658 403.942,512	218	551.286,899 403.929,279	14.432	218	551.286,899 403.929,279	219	551.280,711 403.906,176	23.917	219	551.280,711 403.906,176	220	551.278,971 403.896,206	10.121
220	551.278,971 403.896,206	221	551.275,219 403.878,418	18.179	221	551.275,219 403.878,418	222	551.278,211 403.877,202	3.23	222	551.278,211 403.877,202	223	551.280,242 403.871,874	5.702
223	551.280,242 403.871,874	224	551.283,928 403.866,353	6.638	224	551.283,928 403.866,353	225	551.286,494 403.863,946	3.518	225	551.286,494 403.863,946	226	551.289,259 403.862,056	3.349
226	551.289,259 403.862,056	227	551.292,555 403.861,677	3.318	227	551.292,555 403.861,677	228	551.295,355 403.861,675	2.8	228	551.295,355 403.861,675	229	551.298,611 403.863,909	3.949
229	551.298,611 403.863,909	230	551.301,091 403.866,335	3.469	230	551.301,091 403.866,335	231	551.302,149 403.869,484	3.322	231	551.302,149 403.869,484	232	551.303,638 403.871,836	2.784
232	551.303,638 403.871,836	233	551.308,681 403.876,2	6.669	233	551.308,681 403.876,2	234	551.312,598 403.880,631	5.914	234	551.312,598 403.880,631	235	551.319,447 403.885,247	8.259
235	551.319,447 403.885,247	236	551.325,353 403.889,573	7.321	236	551.325,353 403.889,573	237	551.323,393 403.896,497	7.196	237	551.323,393 403.896,497	238	551.320,636 403.893,298	4.223
238	551.320,636 403.893,298	239	551.313,841 403.886,83	9.381	239	551.313,841 403.886,83	240	551.307,918 403.882,186	7.527	240	551.307,918 403.882,186	241	551.303,465 403.880,674	4.703
241	551.303,465 403.880,674	242	551.299,724 403.881,647	3.865	242	551.299,724 403.881,647	243	551.289,095 403.888,293	12.536	243	551.289,095 403.888,293	244	551.287,158 403.892,392	4.534
244	551.287,158 403.892,392	245	551.287,891 403.908,441	16.066	245	551.287,891 403.908,441	246	551.291,838 403.927,843	19.799	246	551.291,838 403.927,843	247	551.293,885 403.934,576	7.037
247	551.293,885 403.934,576	248	551.297,469 403.943,099	9.246	248	551.297,469 403.943,099	249	551.297,166 403.952,673	9.579	249	551.297,166 403.952,673	250	551.296,408 403.962,1	9.457
250	551.296,408 403.962,1	251	551.293,885 403.967,013	5.523	251	551.293,885 403.967,013	252	551.293,081 403.973,073	6.113	252	551.293,081 403.973,073	253	551.293,081 403.976,577	3.504
253	551.293,081 403.976,577	254	551.294,543 403.979,899	3.629	254	551.294,543 403.979,899	255	551.297,356 403.981,084	3.052	255	551.297,356 403.981,084	256	551.300,97 403.981,084	3.614
256	551.300,97 403.981,084	257	551.310,373 403.979,887	9.479	257	551.310,373 403.979,887	258	551.317,67 403.979,991	7.298	258	551.317,67 403.979,991	259	551.324,829 403.985,454	9.005
259	551.324,829 403.985,454	260	551.327,887 403.986,612	3.27	260	551.327,887 403.986,612	261	551.332,265 403.994,958	9.425	261	551.332,265 403.994,958	262	551.328,907 403.999,932	6.001
262	551.328,907 403.999,932	263	551.327,85 404.008,101	8.237	263	551.327,85 404.008,101	1	551.327,554 404.010,393	2.311					

** Lungimile segmentelor sunt determinate în planul de proiecție Stereo 70 și sunt rotunjite la 1 milimetru.

*** Distanța dintre puncte este formată din segmente cumulate ce sunt mai mici decât valoarea 1 milimetru.

**DATE DESPRE IMOBILUL NR. 19**

Oficiul de Cadastru și Publicitate Imobiliară PRAHOVA
Biroul de Cadastru și Publicitate Imobiliară Câmpina

A. Partea I. Descrierea imobilului

TEREN Extravilan

Adresa: Jud. Prahova

Nr. Crt	Nr cadastral Nr. topografic	Suprafața* (mp)	Observații / Referințe
A1		20.358	Sector cadastral:15 Teren neimprejmuit;

B. Partea II. Proprietari și acte

Inscrieri privitoare la dreptul de proprietate și alte drepturi reale		Referințe
/		
Act Normativ nr. Legea 7, din 13/03/1996 emis de PARLAMENTUL ROMÂNIEI;		
B1	Inscrierea provizorie, drept de PROPRIETATE, dobandit prin Lege, cota actuala 1/1, cota initiala 1/1	A1
1) COMUNA PROVIȚA DE SUS, CIF:2845362, PROPRIETAR NEIDENTIFICAT		

C. Partea III. SARCINI .

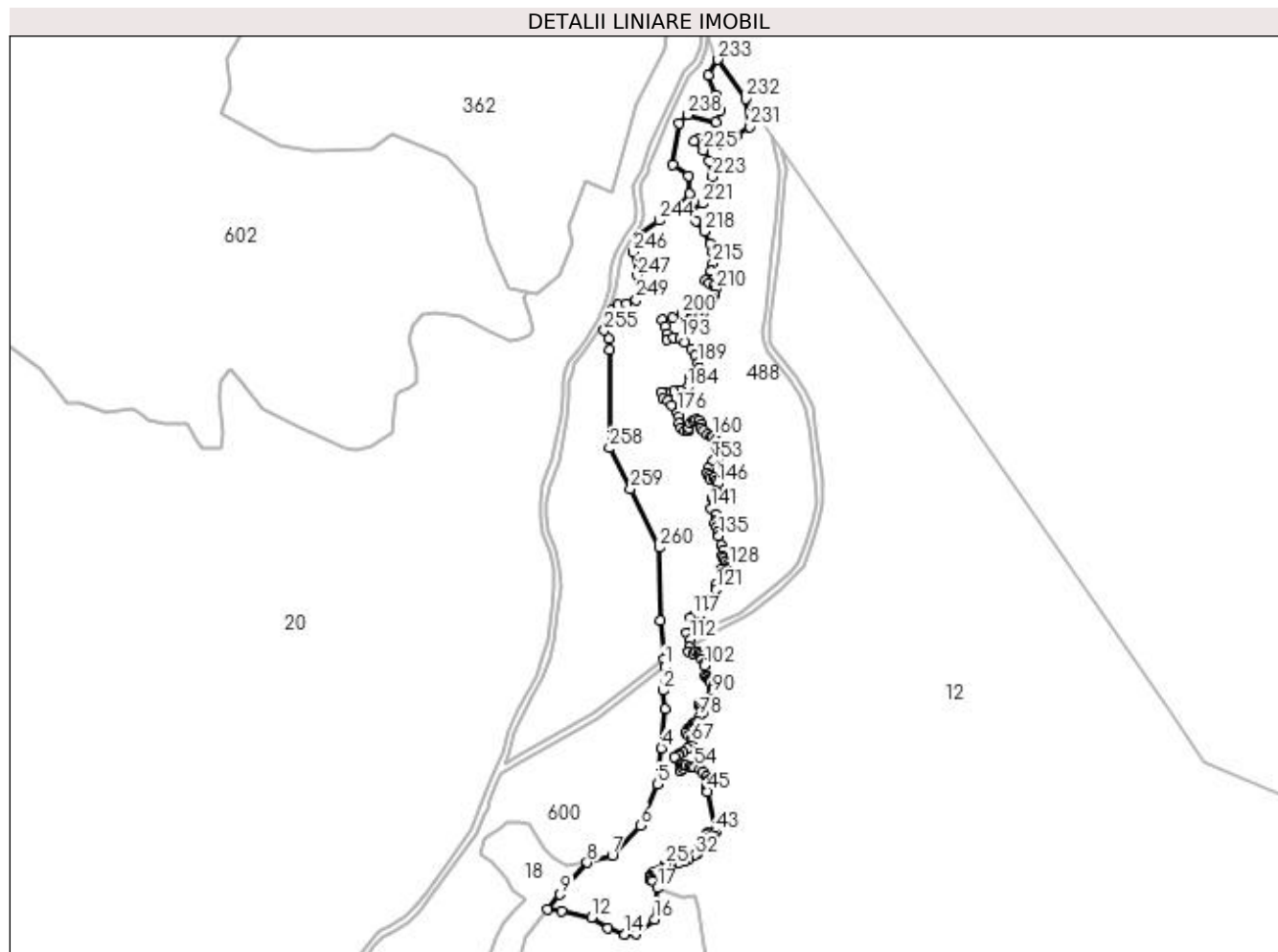
Inscrieri privind dezmembramintele dreptului de proprietate, drepturi reale de garanție și sarcini	Referințe
NU SUNT	

Anexa Nr. 1 La Partea I

Teren

Nr cadastral	Suprafaţa (mp)*	Observaţii / Referinţe
	20.358	

* Suprafaţa este determinată în planul de proiecţie Stereo 70.



Date referitoare la teren

Crt	Categorie folosinţă	Intravilan	Suprafaţa (mp)	Tarla	Parcelă	Nr. topo	Observaţii / Referinţe
1	ape statatoare	NU	20.358	9	FN	-	

Lungime Segmente

1) Valorile lungimilor segmentelor sunt obţinute din proiecţie în plan.

Punct început	X / Y	Punct sfârşit	X / Y	Lungime segment	Punct început	X / Y	Punct sfârşit	X / Y	Lungime segment	Punct început	X / Y	Punct sfârşit	X / Y	Lungime segment
1	551.581,884 404.708,227	2	551.580,661 404.692,84	15.436	2	551.580,661 404.692,84	3	551.582,389 404.681,283	11.685	3	551.582,389 404.681,283	4	551.579,776 404.656,324	25.095
4	551.579,776 404.656,324	5	551.577,279 404.633,449	23.011	5	551.577,279 404.633,449	6	551.566,34 404.607,266	28.376	6	551.566,34 404.607,266	7	551.548,613 404.588,358	25.918
7	551.548,613 404.588,358	8	551.532,743 404.583,886	16.488	8	551.532,743 404.583,886	9	551.515,686 404.563,503	26.578	9	551.515,686 404.563,503	10	551.507,434 404.554,204	12.432
10	551.507,434 404.554,204	11	551.516,574 404.553,288	9.186	11	551.516,574 404.553,288	12	551.535,404 404.548,852	19.345	12	551.535,404 404.548,852	13	551.546,069 404.542,427	12.451
13	551.546,069 404.542,427	14	551.556,779 404.538,314	11.473	14	551.556,779 404.538,314	15	551.563,623 404.538,494	6.846	15	551.563,623 404.538,494	16	551.575,325 404.547,885	15.004

Punct început	X / Y	Punct sfârșit	X / Y	Lungime segment	Punct început	X / Y	Punct sfârșit	X / Y	Lungime segment	Punct început	X / Y	Punct sfârșit	X / Y	Lungime segment
16	551.575,325 404.547,885	17	551.577,108 404.567,635	19.83	17	551.577,108 404.567,635	18	551.574,417 404.572,284	5.372	18	551.574,417 404.572,284	19	551.573,118 404.572,594	1.335
19	551.573,118 404.572,594	20	551.572,617 404.574,346	1.822	20	551.572,617 404.574,346	21	551.573,118 404.575,819	1.556	21	551.573,118 404.575,819	22	551.574,256 404.577,501	2.031
22	551.574,256 404.577,501	23	551.578,255 404.579,239	4.36	23	551.578,255 404.579,239	24	551.581,124 404.580,578	3.166	24	551.581,124 404.580,578	25	551.582,447 404.582,63	2.442
25	551.582,447 404.582,63	26	551.585,194 404.581,97	2.825	26	551.585,194 404.581,97	27	551.585,194 404.583,256	1.286	27	551.585,194 404.583,256	28	551.586,115 404.583,447	0.941
28	551.586,115 404.583,447	29	551.590,724 404.583,151	4.618	29	551.590,724 404.583,151	30	551.594,446 404.584,56	3.98	30	551.594,446 404.584,56	31	551.597,08 404.585,512	2.801
31	551.597,08 404.585,512	32	551.601,387 404.588,509	5.247	32	551.601,387 404.588,509	33	551.603,084 404.590,09	2.319	33	551.603,084 404.590,09	34	551.604,446 404.594,265	4.392
34	551.604,446 404.594,265	35	551.606,026 404.594,803	1.669	35	551.606,026 404.594,803	36	551.608,966 404.595,561	3.036	36	551.608,966 404.595,561	37	551.609,691 404.597,118	1.718
37	551.609,691 404.597,118	38	551.609,225 404.599,762	2.685	38	551.609,225 404.599,762	39	551.608,29 404.601,549	2.017	39	551.608,29 404.601,549	40	551.608,914 404.602,384	1.042
40	551.608,914 404.602,384	41	551.612,158 404.599,959	4.05	41	551.612,158 404.599,959	42	551.613,653 404.600,58	1.619	42	551.613,653 404.600,58	43	551.614,246 404.603,117	2.605
43	551.614,246 404.603,117	44	551.614,246 404.605,04	1.923	44	551.614,246 404.605,04	45	551.608,941 404.628,88	24.42 3	45	551.608,941 404.628,88	46	551.608,941 404.630,487	1.607
46	551.608,941 404.630,487	47	551.608,461 404.631,756	1.357	47	551.608,461 404.631,756	48	551.609,787 404.633,616	2.284	48	551.609,787 404.633,616	49	551.609,477 404.634,716	1.143
49	551.609,477 404.634,716	50	551.609,993 404.636,57	1.924	50	551.609,993 404.636,57	51	551.608,22 404.638,4	2.548	51	551.608,22 404.638,4	52	551.606,075 404.641,088	3.439
52	551.606,075 404.641,088	53	551.604,444 404.642,832	2.388	53	551.604,444 404.642,832	54	551.600,781 404.644,265	3.933	54	551.600,781 404.644,265	55	551.598,893 404.644,265	1.888
55	551.598,893 404.644,265	56	551.598,006 404.644,952	1.122	56	551.598,006 404.644,952	57	551.595,26 404.645,295	2.767	57	551.595,26 404.645,295	58	551.594,231 404.645,295	1.029
58	551.594,231 404.645,295	59	551.593,23 404.643,579	1.987	59	551.593,23 404.643,579	60	551.591,771 404.641,721	2.362	60	551.591,771 404.641,721	61	551.588,338 404.650,87	9.772
61	551.588,338 404.650,87	62	551.590,341 404.651,785	2.202	62	551.590,341 404.651,785	63	551.591,182 404.652,461	1.079	63	551.591,182 404.652,461	64	551.593,141 404.653,554	2.243
64	551.593,141 404.653,554	65	551.596,559 404.655,924	4.159	65	551.596,559 404.655,924	66	551.598,746 404.657,905	2.951	66	551.598,746 404.657,905	67	551.598,746 404.659,912	2.007
67	551.598,746 404.659,912	68	551.598,746 404.661,824	1.912	68	551.598,746 404.661,824	69	551.597,061 404.664,243	2.948	69	551.597,061 404.664,243	70	551.595,148 404.666,132	2.688
70	551.595,148 404.666,132	71	551.596,628 404.667,088	1.762	71	551.596,628 404.667,088	72	551.596,628 404.667,953	0.865	72	551.596,628 404.667,953	73	551.597,928 404.668,551	1.431
73	551.597,928 404.668,551	74	551.599,044 404.669,211	1.297	74	551.599,044 404.669,211	75	551.599,044 404.670,508	1.297	75	551.599,044 404.670,508	76	551.599,909 404.671,783	1.541
76	551.599,909 404.671,783	77	551.602,095 404.673,354	2.692	77	551.602,095 404.673,354	78	551.603,941 404.676,407	3.568	78	551.603,941 404.676,407	79	551.606,607 404.679,486	4.073
79	551.606,607 404.679,486	80	551.605,764 404.680,693	1.472	80	551.605,764 404.680,693	81	551.604,534 404.682,309	2.031	81	551.604,534 404.682,309	82	551.603,715 404.683,766	1.671
82	551.603,715 404.683,766	83	551.604,079 404.684,927	1.217	83	551.604,079 404.684,927	84	551.605,65 404.684,677	1.591	84	551.605,65 404.684,677	85	551.607,153 404.685,268	1.615
85	551.607,153 404.685,268	86	551.607,153 404.686,589	1.321	86	551.607,153 404.686,589	87	551.608,178 404.687,317	1.257	87	551.608,178 404.687,317	88	551.610,912 404.686,98	2.755
88	551.610,912 404.686,98	89	551.611,208 404.689,416	2.454	89	551.611,208 404.689,416	90	551.611,891 404.690,895	1.629	90	551.611,891 404.690,895	91	551.611,891 404.692,352	1.457
91	551.611,891 404.692,352	92	551.612,164 404.693,49	1.17	92	551.612,164 404.693,49	93	551.613,372 404.694,384	1.503	93	551.613,372 404.694,384	94	551.613,44 404.696,046	1.663
94	551.613,44 404.696,046	95	551.612,894 404.698,163	2.186	95	551.612,894 404.698,163	96	551.610,73 404.698,163	2.164	96	551.610,73 404.698,163	97	551.610,73 404.698,709	0.546
97	551.610,73 404.698,709	98	551.610,161 404.699,415	0.907	98	551.610,161 404.699,415	99	551.609,88 404.700,428	1.051	99	551.609,88 404.700,428	100	551.609,132 404.701,31	1.156
100	551.609,132 404.701,31	101	551.607,805 404.701,94	1.469	101	551.607,805 404.701,94	102	551.607,053 404.708,704	6.806	102	551.607,053 404.708,704	103	551.607,601 404.710,416	1.798
103	551.607,601 404.710,416	104	551.605,487 404.712,651	3.076	104	551.605,487 404.712,651	105	551.605,711 404.714,215	1.58	105	551.605,711 404.714,215	106	551.604,754 404.716,004	2.029
106	551.604,754 404.716,004	107	551.603,291 404.716,817	1.674	107	551.603,291 404.716,817	108	551.601,625 404.717,67	1.872	108	551.601,625 404.717,67	109	551.599,898 404.716,187	2.276
109	551.599,898 404.716,187	110	551.596,952 404.717,26	3.135	110	551.596,952 404.717,26	111	551.597,389 404.720,151	2.924	111	551.597,389 404.720,151	112	551.598,146 404.725,17	5.076
112	551.598,146 404.725,17	113	551.596,003 404.729,418	4.758	113	551.596,003 404.729,418	114	551.600,659 404.731,269	5.01	114	551.600,659 404.731,269	115	551.601,325 404.735,3	4.086

Punct început	X / Y	Punct sfârșit	X / Y	Lungime segment	Punct început	X / Y	Punct sfârșit	X / Y	Lungime segment	Punct început	X / Y	Punct sfârșit	X / Y	Lungime segment
115	551.601,325 404.735,3	116	551.598,333 404.738,624	4.472	116	551.598,333 404.738,624	117	551.599,774 404.740,323	2.228	117	551.599,774 404.740,323	118	551.604,711 404.741,137	5.004
118	551.604,711 404.741,137	119	551.608,639 404.748,228	8.106	119	551.608,639 404.748,228	120	551.611,204 404.750,057	3.15	120	551.611,204 404.750,057	121	551.614,553 404.756,774	7.506
121	551.614,553 404.756,774	122	551.614,208 404.759,702	2.948	122	551.614,208 404.759,702	123	551.618,317 404.764,593	6.388	123	551.618,317 404.764,593	124	551.618,578 404.766,753	2.176
124	551.618,578 404.766,753	125	551.617,488 404.769,514	2.968	125	551.617,488 404.769,514	126	551.618,343 404.769,514	0.855	126	551.618,343 404.769,514	127	551.621,407 404.769,562	3.064
127	551.621,407 404.769,562	128	551.622,832 404.771,319	2.262	128	551.622,832 404.771,319	129	551.621,977 404.773,171	2.04	129	551.621,977 404.773,171	130	551.620,336 404.774,791	2.306
130	551.620,336 404.774,791	131	551.618,792 404.776,571	2.356	131	551.618,792 404.776,571	132	551.618,317 404.778,138	1.637	132	551.618,317 404.778,138	133	551.618,982 404.781,684	3.608
133	551.618,982 404.781,684	134	551.617,794 404.784,937	3.463	134	551.617,794 404.784,937	135	551.616,201 404.791,022	6.29	135	551.616,201 404.791,022	136	551.615,346 404.793,278	2.413
136	551.615,346 404.793,278	137	551.614,609 404.796,602	3.405	137	551.614,609 404.796,602	138	551.613,453 404.798,896	2.569	138	551.613,453 404.798,896	139	551.614,324 404.800,794	2.088
139	551.614,324 404.800,794	140	551.614,324 404.804,18	3.386	140	551.614,324 404.804,18	141	551.611,13 404.808,244	5.169	141	551.611,13 404.808,244	142	551.613,356 404.811,535	3.973
142	551.613,356 404.811,535	143	551.611,758 404.814,351	3.238	143	551.611,758 404.814,351	144	551.613,065 404.815,851	1.99	144	551.613,065 404.815,851	145	551.614,227 404.819,383	3.718
145	551.614,227 404.819,383	146	551.615,195 404.823,931	4.65	146	551.615,195 404.823,931	147	551.614,42 404.826,059	2.265	147	551.614,42 404.826,059	148	551.613,162 404.827,753	2.11
148	551.613,162 404.827,753	149	551.610,857 404.827,318	2.346	149	551.610,857 404.827,318	150	551.609,95 404.828,799	1.737	150	551.609,95 404.828,799	151	551.608,951 404.830,795	2.232
151	551.608,951 404.830,795	152	551.609,314 404.833,457	2.687	152	551.609,314 404.833,457	153	551.612,462 404.838,305	5.78	153	551.612,462 404.838,305	154	551.615,276 404.839,968	3.269
154	551.615,276 404.839,968	155	551.615,276 404.841,208	1.24	155	551.615,276 404.841,208	156	551.615,881 404.842,388	1.326	156	551.615,881 404.842,388	157	551.615,366 404.844,081	1.77
157	551.615,366 404.844,081	158	551.614,7 404.847,504	3.487	158	551.614,7 404.847,504	159	551.614,095 404.851,586	4.127	159	551.614,095 404.851,586	160	551.612,731 404.854,132	2.888
160	551.612,731 404.854,132	161	551.611,067 404.853,678	1.725	161	551.611,067 404.853,678	162	551.608,95 404.854,948	2.469	162	551.608,95 404.854,948	163	551.606,378 404.857,428	3.573
163	551.606,378 404.857,428	164	551.604,744 404.859,334	2.511	164	551.604,744 404.859,334	165	551.605,228 404.861,451	2.172	165	551.605,228 404.861,451	166	551.603,383 404.864,082	3.213
166	551.603,383 404.864,082	167	551.601,658 404.864,626	1.809	167	551.601,658 404.864,626	168	551.600,176 404.864,052	1.589	168	551.600,176 404.864,052	169	551.598,27 404.862,146	2.695
169	551.598,27 404.862,146	170	551.597,12 404.859,485	2.899	170	551.597,12 404.859,485	171	551.597,252 404.857,352	2.137	171	551.597,252 404.857,352	172	551.594,639 404.857,352	2.613
172	551.594,639 404.857,352	173	551.592,473 404.859,071	2.765	173	551.592,473 404.859,071	174	551.591,235 404.862,371	3.525	174	551.591,235 404.862,371	175	551.591,235 404.866,358	3.987
175	551.591,235 404.866,358	176	551.589,687 404.868,867	2.948	176	551.589,687 404.868,867	177	551.586,452 404.873,655	5.778	177	551.586,452 404.873,655	178	551.583,701 404.876,37	3.865
178	551.583,701 404.876,37	179	551.580,985 404.877,985	3.16	179	551.580,985 404.877,985	180	551.579,852 404.881,807	3.986	180	551.579,852 404.881,807	181	551.582,19 404.881,807	2.338
181	551.582,19 404.881,807	182	551.587,658 404.882,357	5.496	182	551.587,658 404.882,357	183	551.591,922 404.882,907	4.299	183	551.591,922 404.882,907	184	551.596,151 404.884,729	4.605
184	551.596,151 404.884,729	185	551.597,906 404.888,208	3.897	185	551.597,906 404.888,208	186	551.597,906 404.891,405	3.197	186	551.597,906 404.891,405	187	551.601,551 404.892,23	3.737
187	551.601,551 404.892,23	188	551.603,684 404.896,772	5.018	188	551.603,684 404.896,772	189	551.602,824 404.900,553	3.878	189	551.602,824 404.900,553	190	551.601,206 404.905,236	4.955
190	551.601,206 404.905,236	191	551.598,902 404.909,464	4.815	191	551.598,902 404.909,464	192	551.594,738 404.913,252	5.629	192	551.594,738 404.913,252	193	551.591,403 404.915,692	4.132
193	551.591,403 404.915,692	194	551.587,483 404.916,345	3.974	194	551.587,483 404.916,345	195	551.583,287 404.915,52	4.276	195	551.583,287 404.915,52	196	551.583,345 404.918,845	3.326
196	551.583,345 404.918,845	197	551.582,382 404.923,914	5.16	197	551.582,382 404.923,914	198	551.580,542 404.927,748	4.253	198	551.580,542 404.927,748	199	551.587,077 404.929,19	6.692
199	551.587,077 404.929,19	200	551.592,858 404.931,281	6.148	200	551.592,858 404.931,281	201	551.596,4 404.928,351	4.597	201	551.596,4 404.928,351	202	551.599,332 404.927,155	3.167
202	551.599,332 404.927,155	203	551.603,806 404.928,843	4.782	203	551.603,806 404.928,843	204	551.606,126 404.931,797	3.756	204	551.606,126 404.931,797	205	551.607,154 404.936,198	4.519
205	551.607,154 404.936,198	206	551.605,737 404.938,493	2.697	206	551.605,737 404.938,493	207	551.608,059 404.939,594	2.57	207	551.608,059 404.939,594	208	551.611,943 404.941,694	4.415
208	551.611,943 404.941,694	209	551.613,581 404.944,042	2.863	209	551.613,581 404.944,042	210	551.614,28 404.947,287	3.319	210	551.614,28 404.947,287	211	551.613,025 404.949,379	2.44
211	551.613,025 404.949,379	212	551.609,991 404.951,261	3.57	212	551.609,991 404.951,261	213	551.607,717 404.952,738	2.712	213	551.607,717 404.952,738	214	551.611,354 404.958,497	6.811

Punct început	X / Y	Punct sfârșit	X / Y	Lungime segment	Punct început	X / Y	Punct sfârșit	X / Y	Lungime segment	Punct început	X / Y	Punct sfârșit	X / Y	Lungime segment
214	551.611,354 404.958,497	215	551.612,512 404.963,517	5.152	215	551.612,512 404.963,517	216	551.612,512 404.970,523	7.006	216	551.612,512 404.970,523	217	551.610,609 404.976,12	5.912
217	551.610,609 404.976,12	218	551.607,231 404.983,961	8.538	218	551.607,231 404.983,961	219	551.601,884 404.990,557	8.491	219	551.601,884 404.990,557	220	551.597,022 404.996,387	7.591
220	551.597,022 404.996,387	221	551.605,826 405.001,535	10.199	221	551.605,826 405.001,535	222	551.610,571 405.010,101	9.792	222	551.610,571 405.010,101	223	551.612,179 405.018,465	8.517
223	551.612,179 405.018,465	224	551.609,888 405.028,637	10.427	224	551.609,888 405.028,637	225	551.606,31 405.035,349	7.606	225	551.606,31 405.035,349	226	551.600,843 405.041,058	7.904
226	551.600,843 405.041,058	227	551.602,933 405.042,344	2.454	227	551.602,933 405.042,344	228	551.608,48 405.039,933	6.048	228	551.608,48 405.039,933	229	551.617,647 405.038,973	9.217
229	551.617,647 405.038,973	230	551.627,499 405.044,362	11.23	230	551.627,499 405.044,362	231	551.635,941 405.050,234	10.283	231	551.635,941 405.050,234	232	551.633,162 405.067,853	17.837
232	551.633,162 405.067,853	233	551.615,661 405.092,659	30.358	233	551.615,661 405.092,659	234	551.609,483 405.082,767	11.663	234	551.609,483 405.082,767	235	551.614,513 405.070,303	13.441
235	551.614,513 405.070,303	236	551.617,33 405.060,452	10.246	236	551.617,33 405.060,452	237	551.614,513 405.053,215	7.766	237	551.614,513 405.053,215	238	551.596,606 405.057,637	18.445
238	551.596,606 405.057,637	239	551.590,973 405.052,209	7.823	239	551.590,973 405.052,209	240	551.586,966 405.026,238	26.278	240	551.586,966 405.026,238	241	551.597,076 405.019,17	12.336
241	551.597,076 405.019,17	242	551.597,609 405.007,713	11.469	242	551.597,609 405.007,713	243	551.588,153 404.995,45	15.485	243	551.588,153 404.995,45	244	551.578,294 404.990,826	10.89
244	551.578,294 404.990,826	245	551.566,212 404.982,282	14.798	245	551.566,212 404.982,282	246	551.561,977 404.970,8	12.238	246	551.561,977 404.970,8	247	551.564,593 404.955,521	15.501
247	551.564,593 404.955,521	248	551.566,404 404.946,877	8.832	248	551.566,404 404.946,877	249	551.563,788 404.940,242	7.132	249	551.563,788 404.940,242	250	551.557,647 404.937,742	6.63
250	551.557,647 404.937,742	251	551.552,029 404.937,51	5.623	251	551.552,029 404.937,51	252	551.548,616 404.934,493	4.555	252	551.548,616 404.934,493	253	551.547,127 404.930,011	4.723
253	551.547,127 404.930,011	254	551.546,917 404.926,178	3.839	254	551.546,917 404.926,178	255	551.543,666 404.921,044	6.077	255	551.543,666 404.921,044	256	551.546,331 404.916,119	5.6
256	551.546,331 404.916,119	257	551.547,082 404.909,011	7.148	257	551.547,082 404.909,011	258	551.546,913 404.846,514	62.497	258	551.546,913 404.846,514	259	551.560,297 404.820,796	28.992
259	551.560,297 404.820,796	260	551.578,482 404.783,494	41.499	260	551.578,482 404.783,494	261	551.579,349 404.737,311	46.191	261	551.579,349 404.737,311	262	551.581,47 404.712,973	24.43
262	551.581,47 404.712,973	1	551.581,884 404.708,227	4.764										

** Lungimile segmentelor sunt determinate în planul de proiecție Stereo 70 și sunt rotunjite la 1 milimetru.

*** Distanța dintre puncte este formată din segmente cumulate ce sunt mai mici decât valoarea 1 milimetru.

**DATE DESPRE IMOBILUL NR. 20**

Oficiul de Cadastru și Publicitate Imobiliară PRAHOVA
Biroul de Cadastru și Publicitate Imobiliară Câmpina

A. Partea I. Descrierea imobilului

TEREN Necunoscut

Adresa: Loc. Provita De Sus, Jud. Prahova

Nr. Crt	Nr cadastral Nr. topografic	Suprafața* (mp)	Observații / Referințe
A1		Din acte: 677.899 Masurata: 677.898	Sector cadastral:14 Teren neimprejmuit;

B. Partea II. Proprietari și acte

Inscrieri privitoare la dreptul de proprietate și alte drepturi reale		Referințe
/		
Act Administrativ nr. HCL 45, din 18/12/2007 emis de COMUNA PROVIȚA DE SUS;		
B1	Intabulare, drept de PROPRIETATE, dobandit prin Lege, cota actuala 1/1, cota initiala 1/1 1) COMUNA PROVIȚA DE SUS, CIF:2845362	A1

C. Partea III. SARCINI .

Inscrieri privind dezmembramintele dreptului de proprietate, drepturi reale de garanție și sarcini	Referințe
NU SUNT	

Punct început	X / Y	Punct sfârșit	X / Y	Lungime segment	Punct început	X / Y	Punct sfârșit	X / Y	Lungime segment	Punct început	X / Y	Punct sfârșit	X / Y	Lungime segment
13	551.500,512 404.944,068	14	551.494,826 404.945,102	5.779	14	551.494,826 404.945,102	15	551.492,64 404.941,428	4.275	15	551.492,64 404.941,428	16	551.495,873 404.931,069	10.852
16	551.495,873 404.931,069	17	551.497,986 404.921,802	9.505	17	551.497,986 404.921,802	18	551.495,868 404.917,904	4.436	18	551.495,868 404.917,904	19	551.490,183 404.916,01	5.992
19	551.490,183 404.916,01	20	551.483,941 404.914,562	6.408	20	551.483,941 404.914,562	21	551.470,976 404.920,264	14.163	21	551.470,976 404.920,264	22	551.452,807 404.929,732	20.488
22	551.452,807 404.929,732	23	551.436,601 404.932,072	16.374	23	551.436,601 404.932,072	24	551.427,572 404.930,623	9.145	24	551.427,572 404.930,623	25	551.421,867 404.924,461	8.397
25	551.421,867 404.924,461	26	551.419,637 404.915,662	9.077	26	551.419,637 404.915,662	27	551.423,982 404.897,225	18.942	27	551.423,982 404.897,225	28	551.424,093 404.887,868	9.358
28	551.424,093 404.887,868	29	551.419,512 404.884,047	5.965	29	551.419,512 404.884,047	30	551.413,27 404.882,599	6.408	30	551.413,27 404.882,599	31	551.411,932 404.880,26	2.695
31	551.411,932 404.880,26	32	551.410,483 404.869,567	10.791	32	551.410,483 404.869,567	33	551.408,46 404.855,829	13.886	33	551.408,46 404.855,829	34	551.403,667 404.852,933	5.6
34	551.403,667 404.852,933	35	551.395,418 404.847,921	9.652	35	551.395,418 404.847,921	36	551.386,612 404.845,359	9.171	36	551.386,612 404.845,359	37	551.379,701 404.846,027	6.943
37	551.379,701 404.846,027	38	551.350,358 404.860,002	32.501	38	551.350,358 404.860,002	39	551.326,552 404.871,248	26.329	39	551.326,552 404.871,248	40	551.313,567 404.888,332	21.459
40	551.313,567 404.888,332	41	551.306,208 404.896,766	11.193	41	551.306,208 404.896,766	42	551.301,014 404.889,846	8.652	42	551.301,014 404.889,846	43	551.299,283 404.878,384	11.592
43	551.299,283 404.878,384	44	551.301,447 404.856,326	22.164	44	551.301,447 404.856,326	45	551.300,582 404.846,594	9.77	45	551.300,582 404.846,594	46	551.288,774 404.846,478	11.809
46	551.288,774 404.846,478	47	551.285,702 404.851,082	5.535	47	551.285,702 404.851,082	48	551.278,68 404.861,827	12.836	48	551.278,68 404.861,827	49	551.265,075 404.862,046	13.607
49	551.265,075 404.862,046	50	551.254,323 404.863,8	10.894	50	551.254,323 404.863,8	51	551.251,909 404.867,089	4.08	51	551.251,909 404.867,089	52	551.244,229 404.871,036	8.635
52	551.244,229 404.871,036	53	551.227,552 404.869,501	16.747	53	551.227,552 404.869,501	54	551.211,752 404.874,764	16.654	54	551.211,752 404.874,764	55	551.202,624 404.875,641	9.17
55	551.202,624 404.875,641	56	551.186,032 404.895,942	26.219	56	551.186,032 404.895,942	57	551.168,424 404.909,814	22.416	57	551.168,424 404.909,814	58	551.143,028 404.928,762	31.686
58	551.143,028 404.928,762	59	551.124,404 404.937,22	20.455	59	551.124,404 404.937,22	60	551.111,199 404.934,852	13.416	60	551.111,199 404.934,852	61	551.091,168 404.921,85	23.881
61	551.091,168 404.921,85	62	551.073,718 404.913,644	19.283	62	551.073,718 404.913,644	63	551.055,056 404.905,41	20.398	63	551.055,056 404.905,41	64	551.031,739 404.901,307	23.675
64	551.031,739 404.901,307	65	551.019,216 404.900,414	12.555	65	551.019,216 404.900,414	66	551.003,818 404.901,879	15.468	66	551.003,818 404.901,879	67	550.986,514 404.899,095	17.527
67	550.986,514 404.899,095	68	550.973,396 404.897,345	13.234	68	550.973,396 404.897,345	69	550.960,638 404.899,689	12.972	69	550.960,638 404.899,689	70	550.950,96 404.902,18	9.993
70	550.950,96 404.902,18	71	550.940,548 404.906,283	11.191	71	550.940,548 404.906,283	72	550.931,602 404.911,705	10.461	72	550.931,602 404.911,705	73	550.925,715 404.920,684	10.737
73	550.925,715 404.920,684	74	550.923,369 404.929,329	8.958	74	550.923,369 404.929,329	75	550.921,727 404.940,077	10.873	75	550.921,727 404.940,077	76	550.924,654 404.952,713	12.971
76	550.924,654 404.952,713	77	550.919,53 404.951,97	5.178	77	550.919,53 404.951,97	78	550.904,063 404.943,844	17.472	78	550.904,063 404.943,844	79	550.897,21 404.947,838	7.932
79	550.897,21 404.947,838	80	550.891,785 404.958,109	11.616	80	550.891,785 404.958,109	81	550.885,503 404.958,395	6.289	81	550.885,503 404.958,395	82	550.875,51 404.963,53	11.235
82	550.875,51 404.963,53	83	550.866,944 404.976,939	15.912	83	550.866,944 404.976,939	84	550.859,235 404.992,631	17.483	84	550.859,235 404.992,631	85	550.863,232 405.003,758	11.823
85	550.863,232 405.003,758	86	550.864,724 405.012,55	8.918	86	550.864,724 405.012,55	87	550.861,429 405.017,762	6.166	87	550.861,429 405.017,762	88	550.852,781 405.019,271	8.779
88	550.852,781 405.019,271	89	550.841,525 405.021,877	11.554	89	550.841,525 405.021,877	90	550.820,054 405.022,286	21.475	90	550.820,054 405.022,286	91	550.811,269 405.020,64	8.938
91	550.811,269 405.020,64	92	550.803,307 405.023,246	8.378	92	550.803,307 405.023,246	93	550.792,875 405.029,556	12.192	93	550.792,875 405.029,556	94	550.776,091 405.041,808	20.78
94	550.776,091 405.041,808	95	550.760,991 405.047,98	16.313	95	550.760,991 405.047,98	96	550.745,748 405.050,049	15.383	96	550.745,748 405.050,049	97	550.735,442 405.047,107	10.718
97	550.735,442 405.047,107	98	550.721,871 405.042,294	14.399	98	550.721,871 405.042,294	99	550.706,003 405.035,743	17.167	99	550.706,003 405.035,743	100	550.684,263 405.017,144	28.61
100	550.684,263 405.017,144	101	550.661,291 405.008,183	24.658	101	550.661,291 405.008,183	102	550.628,522 404.994,701	35.434	102	550.628,522 404.994,701	103	550.603,848 404.991,619	24.866
103	550.603,848 404.991,619	104	550.581,488 405.008,953	28.292	104	550.581,488 405.008,953	105	550.564,911 405.020,895	20.431	105	550.564,911 405.020,895	106	550.550,261 405.020,51	14.655
106	550.550,261 405.020,51	107	550.537,925 405.030,14	15.65	107	550.537,925 405.030,14	108	550.533,684 405.053,252	23.498	108	550.533,684 405.053,252	109	550.494,315 405.046,648	39.919
109	550.494,315 405.046,648	110	550.502,704 405.024,282	23.888	110	550.502,704 405.024,282	111	550.506,459 405.003,525	21.094	111	550.506,459 405.003,525	112	550.506,633 404.995,719	7.808

Punct început	X / Y	Punct sfârșit	X / Y	Lungime segment	Punct început	X / Y	Punct sfârșit	X / Y	Lungime segment	Punct început	X / Y	Punct sfârșit	X / Y	Lungime segment
112	550.506,633 404.995,719	113	550.507,215 404.969,737	25.989	113	550.507,215 404.969,737	114	550.487,901 404.956,038	23.679	114	550.487,901 404.956,038	115	550.475,63 404.945,981	15.866
115	550.475,63 404.945,981	116	550.462,951 404.926,977	22.845	116	550.462,951 404.926,977	117	550.457,407 404.906,989	20.743	117	550.457,407 404.906,989	118	550.455,287 404.905,491	2.596
118	550.455,287 404.905,491	119	550.457,031 404.892,549	13.059	119	550.457,031 404.892,549	120	550.462,019 404.882,944	10.823	120	550.462,019 404.882,944	121	550.462,828 404.880,362	2.706
121	550.462,828 404.880,362	122	550.464,907 404.873,728	6.952	122	550.464,907 404.873,728	123	550.470,527 404.868,601	7.607	123	550.470,527 404.868,601	124	550.477,863 404.863,273	9.067
124	550.477,863 404.863,273	125	550.489,693 404.858,592	12.722	125	550.489,693 404.858,592	126	550.494,46 404.854,758	6.118	126	550.494,46 404.854,758	127	550.497,021 404.851,896	3.841
127	550.497,021 404.851,896	128	550.512,067 404.828,562	27.764	128	550.512,067 404.828,562	129	550.526,612 404.806,005	26.84	129	550.526,612 404.806,005	130	550.541,3 404.782,123	28.037
130	550.541,3 404.782,123	131	550.561,568 404.751,595	36.644	131	550.561,568 404.751,595	132	550.563,511 404.748,668	3.513	132	550.563,511 404.748,668	133	550.564,588 404.747,046	1.947
133	550.564,588 404.747,046	134	550.565,908 404.745,058	2.386	134	550.565,908 404.745,058	135	550.581,837 404.721,066	28.798	135	550.581,837 404.721,066	136	550.602,373 404.724,238	20.78
136	550.602,373 404.724,238	137	550.606,036 404.720,643	5.132	137	550.606,036 404.720,643	138	550.609,698 404.717,048	5.132	138	550.609,698 404.717,048	139	550.619,966 404.696,528	22.946
139	550.619,966 404.696,528	140	550.622,335 404.682,906	13.826	140	550.622,335 404.682,906	141	550.629,389 404.666,974	17.424	141	550.629,389 404.666,974	142	550.637,976 404.647,089	21.66
142	550.637,976 404.647,089	143	550.651,723 404.623,937	26.926	143	550.651,723 404.623,937	144	550.652,672 404.622,449	1.765	144	550.652,672 404.622,449	145	550.665,45 404.602,417	23.76
145	550.665,45 404.602,417	146	550.683,34 404.570,4	36.676	146	550.683,34 404.570,4	147	550.692,035 404.550,938	21.316	147	550.692,035 404.550,938	148	550.695,798 404.542,515	9.225
148	550.695,798 404.542,515	149	550.698,861 404.542,53	3.063	149	550.698,861 404.542,53	150	550.710,054 404.518,474	26.533	150	550.710,054 404.518,474	151	550.718,44 404.500,459	19.871
151	550.718,44 404.500,459	152	550.736,481 404.457,779	46.336	152	550.736,481 404.457,779	153	550.736,792 404.455,908	1.897	153	550.736,792 404.455,908	154	550.735,631 404.442,969	12.991
154	550.735,631 404.442,969	155	550.746,195 404.425,951	20.03	155	550.746,195 404.425,951	156	550.757,558 404.400,427	27.939	156	550.757,558 404.400,427	157	550.773,619 404.373,539	31.32
157	550.773,619 404.373,539	158	550.786,85 404.341,705	34.474	158	550.786,85 404.341,705	159	550.790,532 404.320,624	21.4	159	550.790,532 404.320,624	160	550.813,602 404.327,26	24.005
160	550.813,602 404.327,26	161	550.843,466 404.293,608	44.992	161	550.843,466 404.293,608	162	550.844,709 404.291,311	2.612	162	550.844,709 404.291,311	163	550.820,609 404.281,966	25.848
163	550.820,609 404.281,966	164	550.828,086 404.262,998	20.388	164	550.828,086 404.262,998	165	550.830,244 404.256,295	7.042	165	550.830,244 404.256,295	166	550.838,58 404.245,639	13.529
166	550.838,58 404.245,639	167	550.848,097 404.228,114	19.942	167	550.848,097 404.228,114	168	550.840,054 404.225,13	8.579	168	550.840,054 404.225,13	169	550.847,116 404.206,272	20.137
169	550.847,116 404.206,272	170	550.868,164 404.157,929	52.726	170	550.868,164 404.157,929	171	550.852,321 404.151,651	17.042	171	550.852,321 404.151,651	172	550.866,996 404.109,458	44.672
172	550.866,996 404.109,458	173	550.848,297 404.105,289	19.158	173	550.848,297 404.105,289	174	550.852,437 404.094,731	11.341	174	550.852,437 404.094,731	175	550.877,868 404.100,76	26.136
175	550.877,868 404.100,76	176	550.880,108 404.094,734	6.429	176	550.880,108 404.094,734	177	550.897,327 404.099,051	17.752	177	550.897,327 404.099,051	178	550.899,924 404.092,85	6.723
178	550.899,924 404.092,85	179	550.928,486 404.075,716	33.307	179	550.928,486 404.075,716	180	550.931,751 404.073,758	3.807	180	550.931,751 404.073,758	181	550.941,965 404.063,923	14.179
181	550.941,965 404.063,923	182	550.946,299 404.056,765	8.368	182	550.946,299 404.056,765	183	550.959,048 404.046,211	16.551	183	550.959,048 404.046,211	184	550.962,823 404.031,827	14.871
184	550.962,823 404.031,827	185	550.969,0 404.009,602	23.067	185	550.969,0 404.009,602	186	550.975,357 403.988,853	21.701	186	550.975,357 403.988,853	187	551.005,187 403.943,112	54.608
187	551.005,187 403.943,112	188	551.011,452 403.930,952	13.679	188	551.011,452 403.930,952	189	551.019,73 403.914,883	18.076	189	551.019,73 403.914,883	190	551.034,552 403.848,753	67.771
190	551.034,552 403.848,753	191	551.044,684 403.847,69	10.188	191	551.044,684 403.847,69	192	551.061,113 403.845,966	16.519	192	551.061,113 403.845,966	193	551.070,586 403.838,002	12.376
193	551.070,586 403.838,002	194	551.087,823 403.823,51	22.52	194	551.087,823 403.823,51	195	551.121,868 403.781,998	53.687	195	551.121,868 403.781,998	196	551.143,184 403.755,21	34.234
196	551.143,184 403.755,21	197	551.144,469 403.753,702	1.981	197	551.144,469 403.753,702	198	551.156,243 403.739,883	18.155	198	551.156,243 403.739,883	199	551.167,523 403.717,382	25.17
199	551.167,523 403.717,382	200	551.164,784 403.711,33	6.643	200	551.164,784 403.711,33	201	551.225,459 403.642,446	91.796	201	551.225,459 403.642,446	202	551.236,651 403.630,743	16.193
202	551.236,651 403.630,743	203	551.245,336 403.614,883	18.082	203	551.245,336 403.614,883	204	551.255,08 403.601,455	16.591	204	551.255,08 403.601,455	205	551.271,685 403.611,618	19.468
205	551.271,685 403.611,618	206	551.288,529 403.626,433	22.432	206	551.288,529 403.626,433	207	551.292,424 403.631,509	6.398	207	551.292,424 403.631,509	208	551.298,375 403.643,32	13.226
208	551.298,375 403.643,32	209	551.301,397 403.649,32	6.718	209	551.301,397 403.649,32	210	551.301,397 403.681,003	31.683	210	551.301,397 403.681,003	211	551.299,274 403.698,886	18.009

Punct început	X / Y	Punct sfârșit	X / Y	Lungime segment	Punct început	X / Y	Punct sfârșit	X / Y	Lungime segment	Punct început	X / Y	Punct sfârșit	X / Y	Lungime segment
211	551.299,274 403.698,886	212	551.301,212 403.709,36	10.652	212	551.301,212 403.709,36	213	551.302,51 403.713,338	4.184	213	551.302,51 403.713,338	214	551.299,883 403.718,032	5.379
214	551.299,883 403.718,032	215	551.298,551 403.720,998	3.251	215	551.298,551 403.720,998	216	551.296,855 403.722,996	2.621	216	551.296,855 403.722,996	217	551.296,431 403.724,026	1.114
217	551.296,431 403.724,026	218	551.296,128 403.725,176	1.189	218	551.296,128 403.725,176	219	551.296,734 403.726,447	1.408	219	551.296,734 403.726,447	220	551.298,733 403.727,477	2.249
220	551.298,733 403.727,477	221	551.300,61 403.728,112	1.982	221	551.300,61 403.728,112	222	551.298,189 403.742,191	14.286	222	551.298,189 403.742,191	223	551.295,886 403.752,571	10.632
223	551.295,886 403.752,571	224	551.294,945 403.763,955	11.423	224	551.294,945 403.763,955	225	551.293,323 403.776,896	13.042	225	551.293,323 403.776,896	226	551.290,57 403.787,561	11.015
226	551.290,57 403.787,561	227	551.289,339 403.797,606	10.12	227	551.289,339 403.797,606	228	551.290,024 403.804,765	7.192	228	551.290,024 403.804,765	229	551.290,024 403.817,509	12.744
229	551.290,024 403.817,509	230	551.289,318 403.828,222	10.736	230	551.289,318 403.828,222	231	551.287,449 403.838,552	10.498	231	551.287,449 403.838,552	232	551.284,039 403.847,798	9.855
232	551.284,039 403.847,798	233	551.278,108 403.854,23	8.749	233	551.278,108 403.854,23	234	551.271,244 403.866,484	14.045	234	551.271,244 403.866,484	235	551.269,932 403.873,713	7.347
235	551.269,932 403.873,713	236	551.271,016 403.878,089	4.508	236	551.271,016 403.878,089	237	551.274,939 403.896,336	18.664	237	551.274,939 403.896,336	238	551.273,802 403.907,687	11.408
238	551.273,802 403.907,687	239	551.271,894 403.915,461	8.005	239	551.271,894 403.915,461	240	551.267,423 403.923,802	9.464	240	551.267,423 403.923,802	241	551.254,597 403.940,74	21.246
241	551.254,597 403.940,74	242	551.251,702 403.969,779	29.183	242	551.251,702 403.969,779	243	551.251,702 403.979,506	9.727	243	551.251,702 403.979,506	244	551.248,687 403.991,521	12.388
244	551.248,687 403.991,521	245	551.245,424 403.998,844	8.017	245	551.245,424 403.998,844	246	551.235,023 404.009,401	14.82	246	551.235,023 404.009,401	247	551.231,861 404.016,874	8.114
247	551.231,861 404.016,874	248	551.231,861 404.026,02	9.146	248	551.231,861 404.026,02	249	551.231,2 404.046,103	20.094	249	551.231,2 404.046,103	250	551.233,267 404.056,052	10.161
250	551.233,267 404.056,052	251	551.235,326 404.065,959	10.119	251	551.235,326 404.065,959	252	551.238,238 404.075,99	10.445	252	551.238,238 404.075,99	253	551.241,602 404.085,588	10.17
253	551.241,602 404.085,588	254	551.243,762 404.094,936	9.594	254	551.243,762 404.094,936	255	551.244,464 404.102,86	7.955	255	551.244,464 404.102,86	256	551.238,488 404.123,41	21.401
256	551.238,488 404.123,41	257	551.234,449 404.135,555	12.799	257	551.234,449 404.135,555	258	551.228,845 404.141,138	7.91	258	551.228,845 404.141,138	259	551.216,537 404.153,399	17.373
259	551.216,537 404.153,399	260	551.212,02 404.161,675	9.428	260	551.212,02 404.161,675	261	551.211,09 404.169,821	8.199	261	551.211,09 404.169,821	262	551.210,667 404.182,585	12.771
262	551.210,667 404.182,585	263	551.211,89 404.193,868	11.349	263	551.211,89 404.193,868	264	551.210,572 404.202,821	9.049	264	551.210,572 404.202,821	265	551.205,534 404.217,037	15.082
265	551.205,534 404.217,037	266	551.203,133 404.229,7	12.889	266	551.203,133 404.229,7	267	551.200,165 404.261,485	31.923	267	551.200,165 404.261,485	268	551.201,485 404.273,256	11.845
268	551.201,485 404.273,256	269	551.204,176 404.284,794	11.848	269	551.204,176 404.284,794	270	551.204,176 404.292,88	8.086	270	551.204,176 404.292,88	271	551.198,844 404.313,733	21.524
271	551.198,844 404.313,733	272	551.199,66 404.318,587	4.922	272	551.199,66 404.318,587	273	551.202,646 404.325,018	7.09	273	551.202,646 404.325,018	274	551.206,103 404.327,956	4.537
274	551.206,103 404.327,956	275	551.217,622 404.336,259	14.2	275	551.217,622 404.336,259	276	551.231,176 404.346,03	16.709	276	551.231,176 404.346,03	277	551.245,049 404.358,143	18.417
277	551.245,049 404.358,143	278	551.253,543 404.367,441	12.594	278	551.253,543 404.367,441	279	551.258,377 404.372,364	6.9	279	551.258,377 404.372,364	280	551.264,558 404.376,296	7.326
280	551.264,558 404.376,296	281	551.272,385 404.384,163	11.097	281	551.272,385 404.384,163	282	551.277,272 404.391,114	8.497	282	551.277,272 404.391,114	283	551.279,16 404.399,685	8.776
283	551.279,16 404.399,685	284	551.279,16 404.410,564	10.879	284	551.279,16 404.410,564	285	551.277,019 404.426,852	16.428	285	551.277,019 404.426,852	286	551.274,562 404.441,549	14.901
286	551.274,562 404.441,549	287	551.271,763 404.452,889	11.68	287	551.271,763 404.452,889	288	551.273,143 404.457,7	5.005	288	551.273,143 404.457,7	289	551.278,877 404.464,683	9.036
289	551.278,877 404.464,683	290	551.287,919 404.475,696	14.249	290	551.287,919 404.475,696	291	551.296,512 404.485,023	12.682	291	551.296,512 404.485,023	292	551.299,77 404.487,82	4.294
292	551.299,77 404.487,82	293	551.305,459 404.489,149	5.842	293	551.305,459 404.489,149	294	551.325,558 404.490,192	20.126	294	551.325,558 404.490,192	295	551.340,581 404.491,999	15.131
295	551.340,581 404.491,999	296	551.350,491 404.493,191	9.981	296	551.350,491 404.493,191	297	551.356,685 404.494,979	6.447	297	551.356,685 404.494,979	298	551.363,263 404.498,803	7.609
298	551.363,263 404.498,803	299	551.372,714 404.507,559	12.884	299	551.372,714 404.507,559	300	551.380,59 404.513,993	10.17	300	551.380,59 404.513,993	301	551.387,685 404.523,861	12.154
301	551.387,685 404.523,861	302	551.394,397 404.533,195	11.497	302	551.394,397 404.533,195	303	551.400,867 404.539,751	9.211	303	551.400,867 404.539,751	304	551.407,657 404.543,418	7.717
304	551.407,657 404.543,418	305	551.416,904 404.549,614	11.131	305	551.416,904 404.549,614	306	551.423,364 404.555,875	8.996	306	551.423,364 404.555,875	307	551.430,052 404.564,338	10.787
307	551.430,052 404.564,338	308	551.442,291 404.581,193	20.83	308	551.442,291 404.581,193	309	551.458,872 404.604,026	28.218	309	551.458,872 404.604,026	310	551.465,594 404.619,534	16.902

Punct început	X / Y	Punct sfârșit	X / Y	Lungime segment	Punct început	X / Y	Punct sfârșit	X / Y	Lungime segment	Punct început	X / Y	Punct sfârșit	X / Y	Lungime segment
310	551.465,594 404.619,534	311	551.467,122 404.625,473	6.132	311	551.467,122 404.625,473	312	551.472,559 404.637,427	13.132	312	551.472,559 404.637,427	313	551.478,763 404.653,454	17.186
313	551.478,763 404.653,454	314	551.483,078 404.667,822	15.002	314	551.483,078 404.667,822	315	551.489,103 404.680,564	14.095	315	551.489,103 404.680,564	316	551.494,932 404.692,133	12.954
316	551.494,932 404.692,133	317	551.500,26 404.702,704	11.838	317	551.500,26 404.702,704	318	551.504,733 404.714,237	12.37	318	551.504,733 404.714,237	319	551.507,514 404.724,657	10.785
319	551.507,514 404.724,657	320	551.510,193 404.743,422	18.955	320	551.510,193 404.743,422	321	551.511,977 404.758,813	15.494	321	551.511,977 404.758,813	322	551.511,264 404.770,082	11.292
322	551.511,264 404.770,082	323	551.508,542 404.781,372	11.614	323	551.508,542 404.781,372	324	551.504,572 404.792,613	11.921	324	551.504,572 404.792,613	325	551.502,741 404.803,24	10.784
325	551.502,741 404.803,24	326	551.502,741 404.812,193	8.953	326	551.502,741 404.812,193	327	551.504,703 404.823,254	11.234	327	551.504,703 404.823,254	328	551.510,688 404.839,22	17.051
328	551.510,688 404.839,22	329	551.515,963 404.866,399	27.686	329	551.515,963 404.866,399	330	551.517,449 404.880,486	14.165	330	551.517,449 404.880,486	331	551.517,449 404.888,391	7.905
331	551.517,449 404.888,391	332	551.519,015 404.895,228	7.014	332	551.519,015 404.895,228	333	551.521,407 404.901,567	6.775	333	551.521,407 404.901,567	334	551.526,413 404.908,506	8.556
334	551.526,413 404.908,506	335	551.532,586 404.917,063	10.551	335	551.532,586 404.917,063	336	551.539,628 404.928,356	13.309	336	551.539,628 404.928,356	337	551.543,297 404.937,3	9.667
337	551.543,297 404.937,3	338	551.546,941 404.949,013	12.267	338	551.546,941 404.949,013	339	551.547,757 404.955,887	6.922	339	551.547,757 404.955,887	340	551.548,833 404.962,817	7.013
340	551.548,833 404.962,817	341	551.550,683 404.969,88	7.301	341	551.550,683 404.969,88	342	551.557,18 404.981,375	13.204	342	551.557,18 404.981,375	343	551.562,426 404.989,067	9.311
343	551.562,426 404.989,067	344	551.564,263 404.996,375	7.535	344	551.564,263 404.996,375	345	551.562,861 405.004,611	8.354	345	551.562,861 405.004,611	346	551.561,848 405.011,599	7.061
346	551.561,848 405.011,599	347	551.563,459 405.017,454	6.073	347	551.563,459 405.017,454	348	551.567,533 405.023,231	7.069	348	551.567,533 405.023,231	349	551.572,775 405.038,35	16.002
349	551.572,775 405.038,35	350	551.580,559 405.056,334	19.596	350	551.580,559 405.056,334	351	551.589,837 405.076,695	22.375	351	551.589,837 405.076,695	352	551.593,615 405.084,225	8.425
352	551.593,615 405.084,225	353	551.600,592 405.092,345	10.706	353	551.600,592 405.092,345	354	551.604,282 405.100,615	9.056	354	551.604,282 405.100,615	355	551.605,424 405.116,556	15.982
355	551.605,424 405.116,556	1	551.601,421 405.127,175	11.348										

** Lungimile segmentelor sunt determinate în planul de proiecție Stereo 70 și sunt rotunjite la 1 milimetru.

*** Distanța dintre puncte este formată din segmente cumulate ce sunt mai mici decât valoarea 1 milimetru.

**DATE DESPRE IMOBILUL NR. 21**

Oficiul de Cadastru și Publicitate Imobiliară PRAHOVA
Biroul de Cadastru și Publicitate Imobiliară Câmpina

A. Partea I. Descrierea imobilului

TEREN Necunoscut

Nr. CF vechi:1011
Nr. cadastral vechi:10262

Adresa: Loc. Provita De Sus, Jud. Prahova, F605,605/1,877/6,877/4

Nr. Crt	Nr cadastral Nr. topografic	Suprafața* (mp)	Observații / Referințe
A1	20328	Din acte: 4.750 Masurata: 4.765	Sector cadastral:16 Teren neimprejmuț;

B. Partea II. Proprietari și acte

Inscrieri privitoare la dreptul de proprietate și alte drepturi reale		Referințe
16834 / 08/08/2008		
Act Notarial nr. 8469, din 14/11/1994 emis de NOT DE STAT LOCAL CAMPINA;		
B2	Intabulare, drept de PROPRIETATEcumparare ca bun comun si mostenire, dobandit prin Conventie, cota actuala 10/16, cota initiala 5/8 1) BULDAN RODICA 2) BULDAN VASILE	A1
Act Notarial nr. 1867, din 14/12/1993 emis de NSL Campina;		
B3	Intabulare, drept de PROPRIETATEmostenire, dobandit prin Succesiune, cota actuala 3/16, cota initiala 3/16 1) BULDAN ION	A1
20519 / 30/09/2008		
Act Notarial nr. 4844, din 29/09/2008 emis de NP IVAN MIHAELA;		
B4	Intabulare, drept de PROPRIETATEdonatie, dobandit prin Conventie, cota actuala 3/16, cota initiala 3/16 1) BULDAN VASILE 2) BULDAN RODICA	A1

C. Partea III. SARCINI

Inscrieri privind dezmembramintele dreptului de proprietate, drepturi reale de garanție și sarcini		Referințe
2774 / 01/03/2012		
Act Notarial nr. DZ 137749, din 20/02/2012 emis de IVAN MIHAELA;		
C3	se radiaza obligatia de intretinere si dreptul de habitatie constituite in favoarea lui Buldan V Vasile de sub C1,2 intrucat beneficiarul a decedat	A1

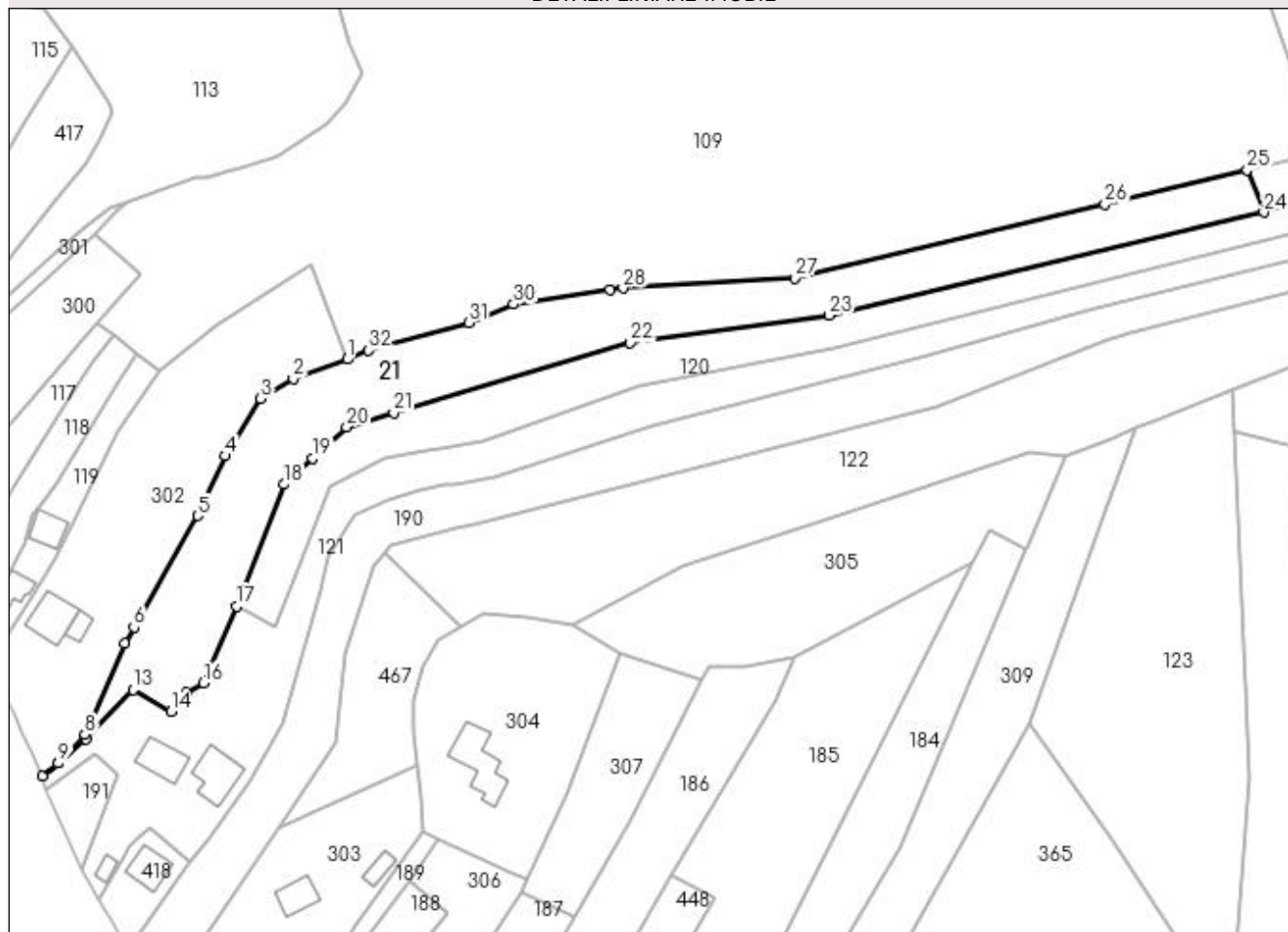
Anexa Nr. 1 La Partea I

Teren

Nr cadastral	Suprafața (mp)*	Observații / Referințe
20328	Din acte: 4.750 Masurata: 4.765	

* Suprafața este determinată în planul de proiecție Stereo 70.

DETALII LINIARE IMOBIL



Date referitoare la teren

Crt	Categorie folosință	Intra vilan	Suprafața (mp)	Tarla	Parcelă	Nr. topo	Observații / Referințe
1	faneata	DA	1.884	19	605/1	-	
2	faneata	NU	2.881	8	-	-	

Lungime Segmente

1) Valorile lungimilor segmentelor sunt obținute din proiecție în plan.

Punct început	X / Y	Punct sfârșit	X / Y	Lungime segment (** (m)
1	550.624,22 404.058,14	2	550.610,8 404.053,33	14.256
3	550.602,63 404.048,33	4	550.593,818 404.034,086	16.749
5	550.587,024 404.019,179	6	550.571,102 403.991,451	31.974
7	550.568,817 403.987,471	8	550.558,91 403.964,697	24.836

Punct început	X / Y	Punct sfârșit	X / Y	Lungime segment (** (m)
2	550.610,8 404.053,33	3	550.602,63 404.048,33	9.579
4	550.593,818 404.034,086	5	550.587,024 404.019,179	16.382
6	550.571,102 403.991,451	7	550.568,817 403.987,471	4.589
8	550.558,91 403.964,697	9	550.552,297 403.957,594	9.705

Punct început	X / Y	Punct sfârșit	X / Y	Lungime segment (** (m))
9	550.552,297 403.957,594	10	550.548,385 403.954,251	5.146
11	550.552,298 403.957,592	12	550.559,15 403.963,65	9.146
13	550.570,934 403.975,799	14	550.580,411 403.970,38	10.917
15	550.584,11 403.975,038	16	550.588,403 403.977,591	4.995
17	550.596,61 403.996,62	18	550.608,49 404.026,96	32.583
19	550.615,638 404.033,535	20	550.624,08 404.041,3	11.47
21	550.635,816 404.044,79	22	550.694,66 404.062,29	61.391
23	550.744,24 404.069,08	24	550.852,437 404.094,731	111.196
25	550.848,297 404.105,289	26	550.812,844 404.096,803	36.454
27	550.735,58 404.078,31	28	550.692,89 404.075,85	42.761
29	550.689,696 404.075,381	30	550.665,57 404.071,84	24.384
31	550.654,45 404.067,24	32	550.629,56 404.060,38	25.818

Punct început	X / Y	Punct sfârșit	X / Y	Lungime segment (** (m))
10	550.548,385 403.954,251	11	550.552,298 403.957,592	5.145
12	550.559,15 403.963,65	13	550.570,934 403.975,799	16.925
14	550.580,411 403.970,38	15	550.584,11 403.975,038	5.948
16	550.588,403 403.977,591	17	550.596,61 403.996,62	20.723
18	550.608,49 404.026,96	19	550.615,638 404.033,535	9.712
20	550.624,08 404.041,3	21	550.635,816 404.044,79	12.244
22	550.694,66 404.062,29	23	550.744,24 404.069,08	50.043
24	550.852,437 404.094,731	25	550.848,297 404.105,289	11.341
26	550.812,844 404.096,803	27	550.735,58 404.078,31	79.446
28	550.692,89 404.075,85	29	550.689,696 404.075,381	3.228
30	550.665,57 404.071,84	31	550.654,45 404.067,24	12.034
32	550.629,56 404.060,38	1	550.624,22 404.058,14	5.791

** Lungimile segmentelor sunt determinate în planul de proiecție Stereo 70 și sunt rotunjite la 1 milimetru.

*** Distanța dintre puncte este formată din segmente cumulate ce sunt mai mici decât valoarea 1 milimetru.

**DATE DESPRE IMOBILUL NR. 22**

Oficiul de Cadastru și Publicitate Imobiliară PRAHOVA
Biroul de Cadastru și Publicitate Imobiliară Câmpina

A. Partea I. Descrierea imobilului

TEREN Extravilan

Adresa: Jud. Prahova

Nr. Crt	Nr cadastral Nr. topografic	Suprafața* (mp)	Observații / Referințe
A1		2.054	Sector cadastral:16 Teren neimprejmuit;

B. Partea II. Proprietari și acte

Inscrieri privitoare la dreptul de proprietate și alte drepturi reale		Referințe
/		
Act Normativ nr. Legea 7, din 13/03/1996 emis de PARLAMENTUL ROMÂNIEI;		
B1	Inscrierea provizorie, drept de PROPRIETATE, dobandit prin Lege, cota actuala 1/1, cota initiala 1/1	A1
1) COMUNA PROVIȚA DE SUS, CIF:2845362, PROPRIETAR NEIDENTIFICAT		

C. Partea III. SARCINI .

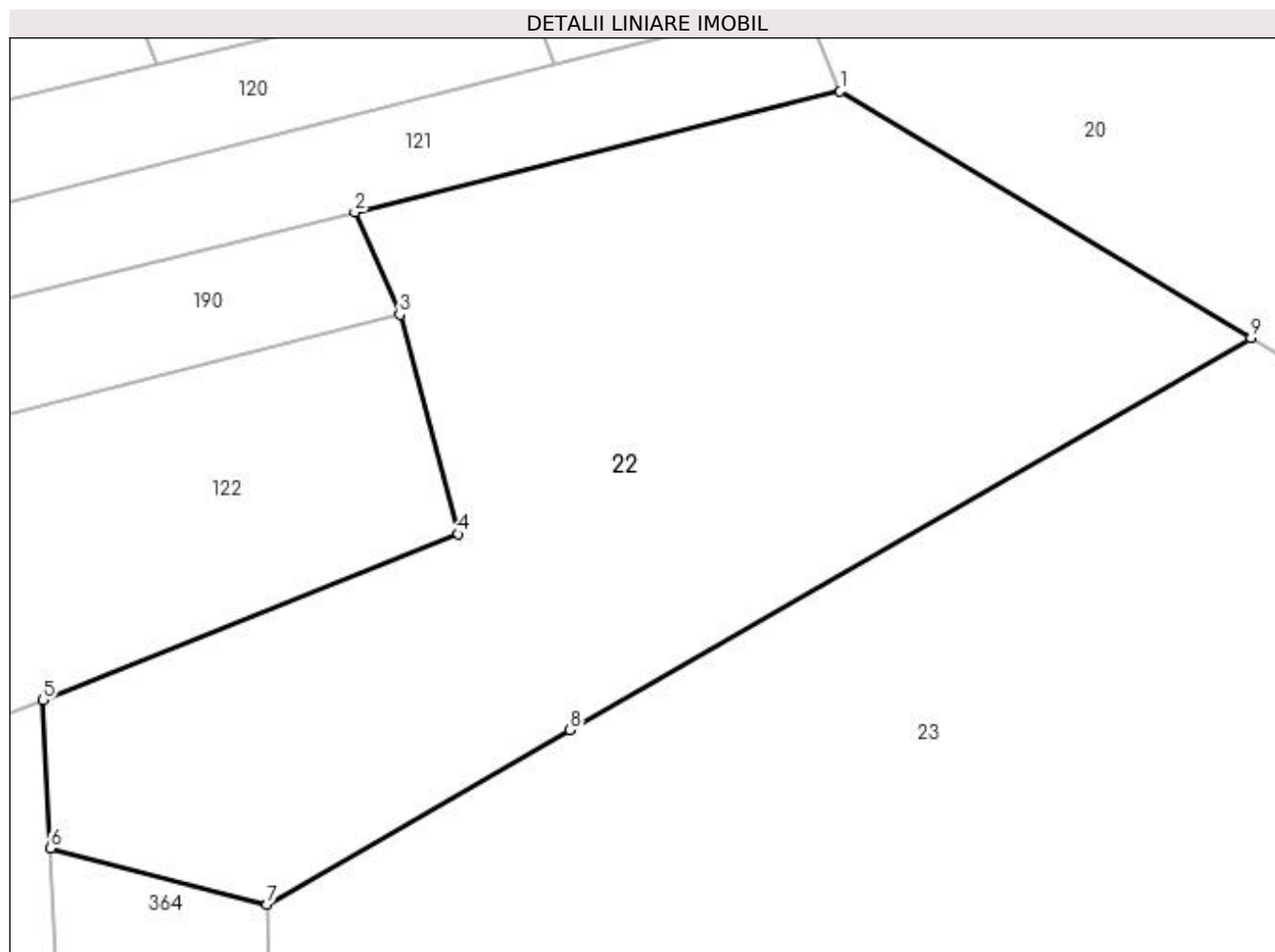
Inscrieri privind dezmembramintele dreptului de proprietate, drepturi reale de garanție și sarcini	Referințe
NU SUNT	

Anexa Nr. 1 La Partea I

Teren

Nr cadastral	Suprafața (mp)*	Observații / Referințe
	2.054	

* Suprafața este determinată în planul de proiecție Stereo 70.



Date referitoare la teren

Crt	Categorie folosință	Intravilan	Suprafața (mp)	Tarla	Parcelă	Nr. topo	Observații / Referințe
1	faneata	NU	2.054	8	877/10	-	

Lungime Segmente

1) Valorile lungimilor segmentelor sunt obținute din proiecție în plan.

Punct început	X / Y	Punct sfârșit	X / Y	Lungime segment (** (m)
1	550.899,924 404.092,85	2	550.866,181 404.084,445	34.774
2	550.866,181 404.084,445	3	550.869,31 404.077,354	7.751
3	550.869,31 404.077,354	4	550.873,399 404.062,085	15.807
4	550.873,399 404.062,085	5	550.844,52 404.050,557	31.095
5	550.844,52 404.050,557	6	550.845,0 404.040,251	10.317

Punct început	X / Y	Punct sfârșit	X / Y	Lungime segment (** (m)
6	550.845,0 404.040,251	7	550.860,055 404.036,352	15.552
7	550.860,055 404.036,352	8	550.881,152 404.048,488	24.339
8	550.881,152 404.048,488	9	550.928,486 404.075,716	54.607
9	550.928,486 404.075,716	1	550.899,924 404.092,85	33.307

** Lungimile segmentelor sunt determinate în planul de proiecție Stereo 70 și sunt rotunjite la 1 milimetru.

*** Distanța dintre puncte este formată din segmente cumulate ce sunt mai mici decât valoarea 1 milimetru.

**DATE DESPRE IMOBILUL NR. 23**

Oficiul de Cadastru și Publicitate Imobiliară PRAHOVA
Biroul de Cadastru și Publicitate Imobiliară Câmpina

A. Partea I. Descrierea imobilului

TEREN Intravilan

Adresa: Loc. Provita De Sus, Jud. Prahova

Nr. Crt	Nr cadastral Nr. topografic	Suprafața* (mp)	Observații / Referințe
A1		23.389	Sector cadastral:16 Teren neimprejmuit;

B. Partea II. Proprietari și acte

Inscrieri privitoare la dreptul de proprietate și alte drepturi reale		Referințe
/		
Act Normativ nr. Legea 7, din 13/03/1996 emis de PARLAMENTUL ROMÂNIEI;		
B1	Inscrierea provizorie, drept de PROPRIETATE, dobandit prin Lege, cota actuala 1/1, cota initiala 1/1	A1
1) COMUNA PROVIȚA DE SUS, CIF:2845362, PROPRIETAR NEIDENTIFICAT		

C. Partea III. SARCINI .

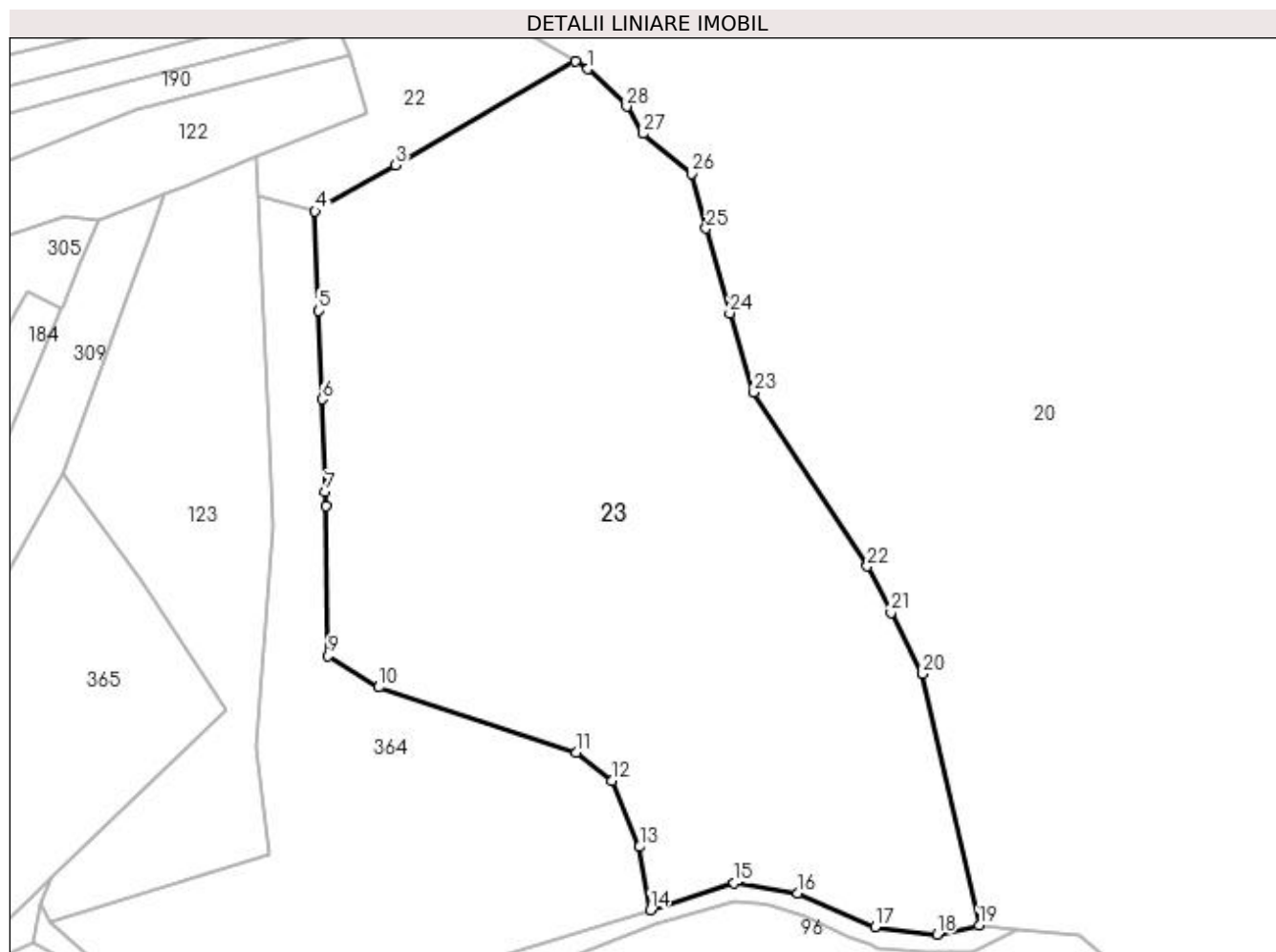
Inscrieri privind dezmembramintele dreptului de proprietate, drepturi reale de garanție și sarcini	Referințe
NU SUNT	

Anexa Nr. 1 La Partea I

Teren

Nr cadastral	Suprafața (mp)*	Observații / Referințe
	23.389	

* Suprafața este determinată în planul de proiecție Stereo 70.



Date referitoare la teren

Crt	Categorie folosință	Intravilan	Suprafața (mp)	Tarla	Parcelă	Nr. topo	Observații / Referințe
1	livada	DA	23.389	8	891	-	

Lungime Segmente

1) Valorile lungimilor segmentelor sunt obținute din proiecție în plan.

Punct început	X / Y	Punct sfârșit	X / Y	Lungime segment (** (m)
1	550.931,751 404.073,758	2	550.928,486 404.075,716	3.807
3	550.881,152 404.048,488	4	550.860,055 404.036,352	24.339
5	550.861,014 404.010,206	6	550.861,866 403.986,979	23.243
7	550.862,757 403.962,69	8	550.862,814 403.958,873	3.817
9	550.863,393 403.919,599	10	550.876,749 403.911,313	15.718

Punct început	X / Y	Punct sfârșit	X / Y	Lungime segment (** (m)
2	550.928,486 404.075,716	3	550.881,152 404.048,488	54.607
4	550.860,055 404.036,352	5	550.861,014 404.010,206	26.164
6	550.861,866 403.986,979	7	550.862,757 403.962,69	24.305
8	550.862,814 403.958,873	9	550.863,393 403.919,599	39.278
10	550.876,749 403.911,313	11	550.928,64 403.894,143	54.658

Punct început	X / Y	Punct sfârșit	X / Y	Lungime segment (** (m)
11	550.928,64 403.894,143	12	550.938,147 403.886,726	12.058
13	550.945,298 403.869,433	14	550.948,138 403.852,753	16.92
15	550.970,221 403.859,861	16	550.986,946 403.857,191	16.937
17	551.007,205 403.848,272	18	551.023,471 403.846,403	16.373
19	551.034,552 403.848,753	20	551.019,73 403.914,883	67.771
21	551.011,452 403.930,952	22	551.005,187 403.943,112	13.679
23	550.975,357 403.988,853	24	550.969,0 404.009,602	21.701
25	550.962,823 404.031,827	26	550.959,048 404.046,211	14.871
27	550.946,299 404.056,765	28	550.941,965 404.063,923	8.368

Punct început	X / Y	Punct sfârșit	X / Y	Lungime segment (** (m)
12	550.938,147 403.886,726	13	550.945,298 403.869,433	18.713
14	550.948,138 403.852,753	15	550.970,221 403.859,861	23.199
16	550.986,946 403.857,191	17	551.007,205 403.848,272	22.135
18	551.023,471 403.846,403	19	551.034,552 403.848,753	11.327
20	551.019,73 403.914,883	21	551.011,452 403.930,952	18.076
22	551.005,187 403.943,112	23	550.975,357 403.988,853	54.608
24	550.969,0 404.009,602	25	550.962,823 404.031,827	23.067
26	550.959,048 404.046,211	27	550.946,299 404.056,765	16.551
28	550.941,965 404.063,923	1	550.931,751 404.073,758	14.179

** Lungimile segmentelor sunt determinate în planul de proiecție Stereo 70 și sunt rotunjite la 1 milimetru.

*** Distanța dintre puncte este formată din segmente cumulate ce sunt mai mici decât valoarea 1 milimetru.

**DATE DESPRE IMOBILUL NR. 24**

Oficiul de Cadastru și Publicitate Imobiliară PRAHOVA
Biroul de Cadastru și Publicitate Imobiliară Câmpina

A. Partea I. Descrierea imobilului

TEREN Intravilan

Adresa: Loc. Provita De Sus, Jud. Prahova, ,De 1066

Nr. Crt	Nr cadastral Nr. topografic	Suprafața* (mp)	Observații / Referințe
A1		1.293	Sector cadastral:16 Teren neimprejmuit;

B. Partea II. Proprietari și acte

Inscrieri privitoare la dreptul de proprietate și alte drepturi reale		Referințe
/		
Act Administrativ nr. HCL 1, din 30/01/2015 emis de COMUNA PROVIȚA DE SUS;		
B1	Intabulare, drept de PROPRIETATE, dobandit prin Lege, cota actuala 1/1, cota initiala 1/1 1) COMUNA PROVIȚA DE SUS, CIF:2845362	A1

C. Partea III. SARCINI .

Inscrieri privind dezmembramintele dreptului de proprietate, drepturi reale de garanție și sarcini	Referințe
NU SUNT	

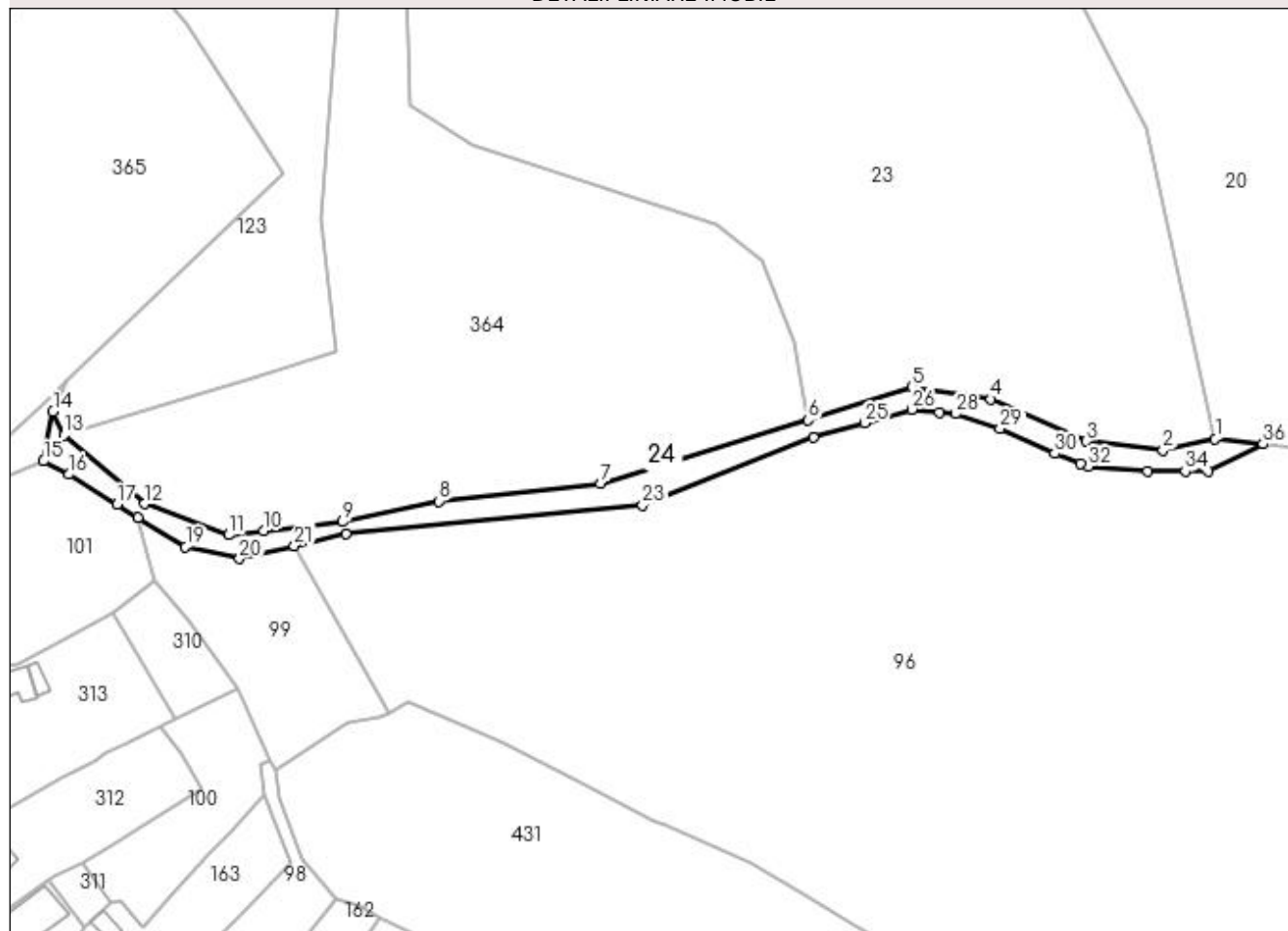
Anexa Nr. 1 La Partea I

Teren

Nr cadastral	Suprafața (mp)*	Observații / Referințe
	1.293	

* Suprafața este determinată în planul de proiecție Stereo 70.

DETALII LINIARE IMOBIL



Date referitoare la teren

Crt	Categorie folosință	Intra vilan	Suprafața (mp)	Tarla	Parcelă	Nr. topo	Observații / Referințe
1	drum	DA	1.293	8	-	-	

Lungime Segmente

1) Valorile lungimilor segmentelor sunt obținute din proiecție în plan.

Punct început	X / Y	Punct sfârșit	X / Y	Lungime segment (** (m)
1	551.034,552 403.848,753	2	551.023,471 403.846,403	11.327
3	551.007,205 403.848,272	4	550.986,946 403.857,191	22.135
5	550.970,221 403.859,861	6	550.948,138 403.852,753	23.199
7	550.904,139 403.839,214	8	550.869,661 403.835,532	34.674
9	550.849,306 403.831,18	10	550.832,473 403.829,23	16.946

Punct început	X / Y	Punct sfârșit	X / Y	Lungime segment (** (m)
2	551.023,471 403.846,403	3	551.007,205 403.848,272	16.373
4	550.986,946 403.857,191	5	550.970,221 403.859,861	16.937
6	550.948,138 403.852,753	7	550.904,139 403.839,214	46.035
8	550.869,661 403.835,532	9	550.849,306 403.831,18	20.815
10	550.832,473 403.829,23	11	550.825,096 403.828,376	7.426

Punct început	X / Y	Punct sfârșit	X / Y	Lungime segment (** (m)
11	550.825,096 403.828,376	12	550.807,132 403.834,987	19.142
13	550.790,082 403.849,534	14	550.787,817 403.854,585	5.536
15	550.785,772 403.844,068	16	550.791,234 403.841,236	6.153
17	550.801,43 403.834,872	18	550.805,88 403.832,094	5.246
19	550.815,957 403.825,915	20	550.827,394 403.823,347	11.722
21	550.839,034 403.826,123	22	550.849,923 403.828,603	11.168
23	550.912,985 403.834,673	24	550.949,28 403.849,041	39.035
25	550.960,074 403.852,139	26	550.970,144 403.855,03	10.477
27	550.975,971 403.854,448	28	550.979,358 403.854,109	3.404
29	550.988,892 403.850,937	30	551.000,445 403.845,674	12.695
31	551.005,984 403.843,535	32	551.007,594 403.842,913	1.726
33	551.020,297 403.841,952	34	551.028,165 403.841,952	7.868
35	551.033,007 403.841,952	36	551.044,684 403.847,69	13.011

Punct început	X / Y	Punct sfârșit	X / Y	Lungime segment (** (m)
12	550.807,132 403.834,987	13	550.790,082 403.849,534	22.412
14	550.787,817 403.854,585	15	550.785,772 403.844,068	10.714
16	550.791,234 403.841,236	17	550.801,43 403.834,872	12.019
18	550.805,88 403.832,094	19	550.815,957 403.825,915	11.821
20	550.827,394 403.823,347	21	550.839,034 403.826,123	11.966
22	550.849,923 403.828,603	23	550.912,985 403.834,673	63.353
24	550.949,28 403.849,041	25	550.960,074 403.852,139	11.23
26	550.970,144 403.855,03	27	550.975,971 403.854,448	5.856
28	550.979,358 403.854,109	29	550.988,892 403.850,937	10.048
30	551.000,445 403.845,674	31	551.005,984 403.843,535	5.938
32	551.007,594 403.842,913	33	551.020,297 403.841,952	12.739
34	551.028,165 403.841,952	35	551.033,007 403.841,952	4.842
36	551.044,684 403.847,69	1	551.034,552 403.848,753	10.188

** Lungimile segmentelor sunt determinate în planul de proiecție Stereo 70 și sunt rotunjite la 1 milimetru.

*** Distanța dintre puncte este formată din segmente cumulate ce sunt mai mici decât valoarea 1 milimetru.

**DATE DESPRE IMOBILUL NR. 25**

Oficiul de Cadastru și Publicitate Imobiliară PRAHOVA
Biroul de Cadastru și Publicitate Imobiliară Câmpina

A. Partea I. Descrierea imobilului

TEREN Intravilan

Adresa: Loc. Provita De Sus, Jud. Prahova, ,De 897, Tronson 1

Nr. Crt	Nr cadastral Nr. topografic	Suprafața* (mp)	Observații / Referințe
A1		553	Sector cadastral:14 Teren neimpregmuit;

B. Partea II. Proprietari și acte

Inscrieri privitoare la dreptul de proprietate și alte drepturi reale	Referințe
/	
Act Administrativ nr. HCL 1, din 30/01/2015 emis de COMUNA PROVIȚA DE SUS;	
B1	A1
Intabulare, drept de PROPRIETATE, dobandit prin Lege, cota actuala 1/1, cota initiala 1/1 1) COMUNA PROVIȚA DE SUS, CIF:2845362	

C. Partea III. SARCINI .

Inscrieri privind dezmembramintele dreptului de proprietate, drepturi reale de garanție și sarcini	Referințe
NU SUNT	

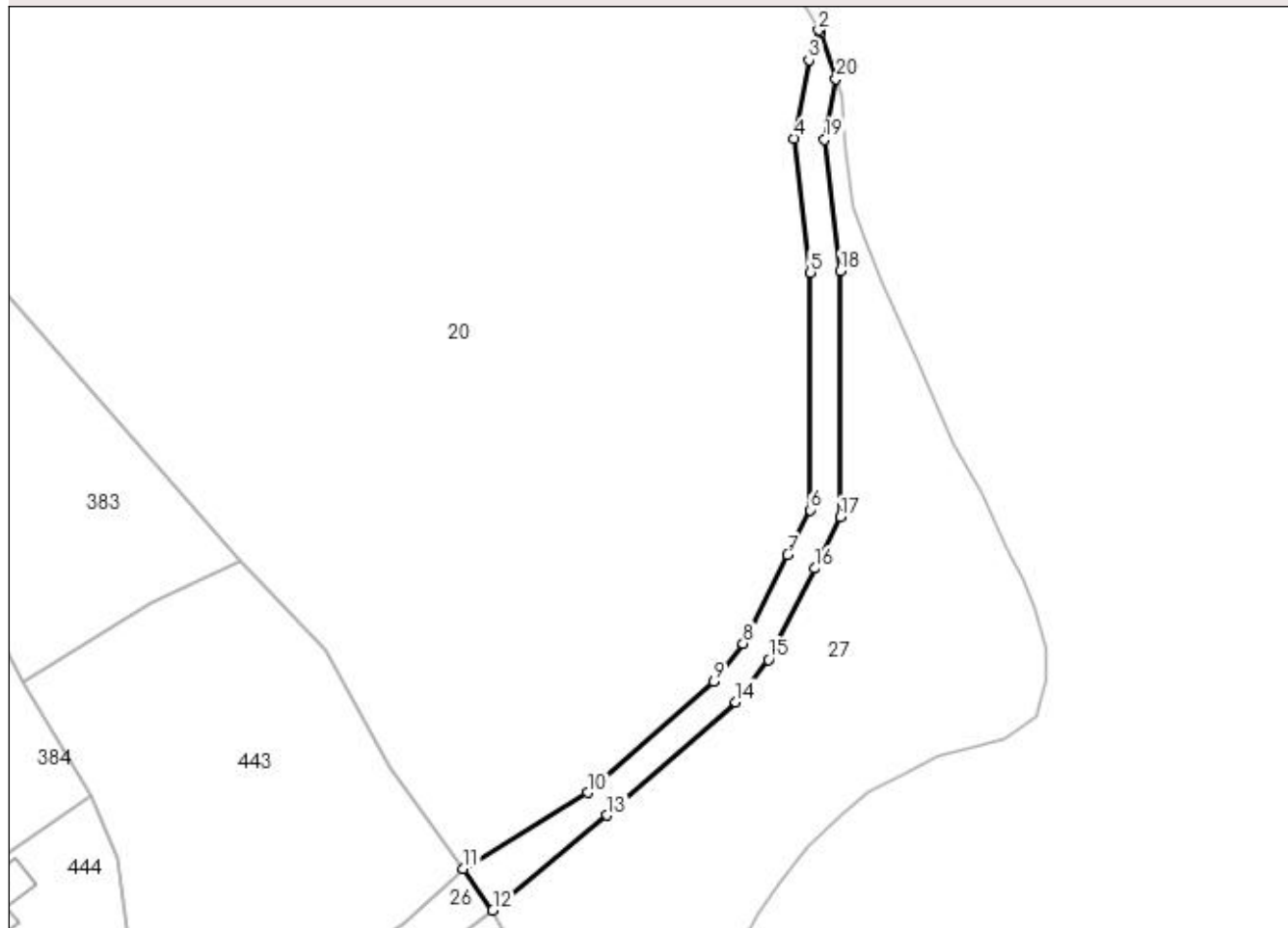
Anexa Nr. 1 La Partea I

Teren

Nr cadastral	Suprafața (mp)*	Observații / Referințe
	553	

* Suprafața este determinată în planul de proiecție Stereo 70.

DETALII LINIARE IMOBIL



Date referitoare la teren

Crt	Categorie folosință	Intra vilan	Suprafața (mp)	Tarla	Parcelă	Nr. topo	Observații / Referințe
1	drum	DA	553	4	FN	-	Tronson 1

Lungime Segmente

1) Valorile lungimilor segmentelor sunt obținute din proiecție în plan.

Punct început	X / Y	Punct sfârșit	X / Y	Lungime segment (** (m)
1	551.302,73 403.712,946	2	551.302,51 403.713,338	0.45
2	551.302,51 403.713,338	3	551.301,212 403.709,36	4.184
3	551.301,212 403.709,36	4	551.299,274 403.698,886	10.652
4	551.299,274 403.698,886	5	551.301,397 403.681,003	18.009
5	551.301,397 403.681,003	6	551.301,397 403.649,32	31.683

Punct început	X / Y	Punct sfârșit	X / Y	Lungime segment (** (m)
6	551.301,397 403.649,32	7	551.298,375 403.643,32	6.718
7	551.298,375 403.643,32	8	551.292,424 403.631,509	13.226
8	551.292,424 403.631,509	9	551.288,529 403.626,433	6.398
9	551.288,529 403.626,433	10	551.271,685 403.611,618	22.432
10	551.271,685 403.611,618	11	551.255,08 403.601,455	19.468
11	551.255,08 403.601,455	12	551.259,022 403.595,906	6.807
12	551.259,022 403.595,906	13	551.274,284 403.608,577	19.836
13	551.274,284 403.608,577	14	551.291,465 403.623,688	22.881
14	551.291,465 403.623,688	15	551.295,827 403.629,373	7.166
15	551.295,827 403.629,373	16	551.301,947 403.641,521	13.603
16	551.301,947 403.641,521	17	551.305,397 403.648,37	7.669
17	551.305,397 403.648,37	18	551.305,397 403.681,24	32.87
18	551.305,397 403.681,24	19	551.303,317 403.698,755	17.638
19	551.303,317 403.698,755	20	551.304,817 403.706,861	8.244
20	551.304,817 403.706,861	1	551.302,73 403.712,946	6.433

** Lungimile segmentelor sunt determinate în planul de proiecție Stereo 70 și sunt rotunjite la 1 milimetru.

*** Distanța dintre puncte este formată din segmente cumulate ce sunt mai mici decât valoarea 1 milimetru.

**DATE DESPRE IMOBILUL NR. 26**

Oficiul de Cadastru și Publicitate Imobiliară PRAHOVA
Biroul de Cadastru și Publicitate Imobiliară Câmpina

A. Partea I. Descrierea imobilului

TEREN Intravilan

Adresa: Loc. Provita De Sus, Jud. Prahova, ,DI 733

Nr. Crt	Nr cadastral Nr. topografic	Suprafața* (mp)	Observații / Referințe
A1		1.088	Sector cadastral:16 Teren neimprejmuit;

B. Partea II. Proprietari și acte

Inscrieri privitoare la dreptul de proprietate și alte drepturi reale	Referințe
/	
Act Administrativ nr. HCL 1, din 30/01/2015 emis de COMUNA PROVIȚA DE SUS;	
B1	A1
Intabulare, drept de PROPRIETATE, dobandit prin Lege, cota actuala 1/1, cota initiala 1/1 1) COMUNA PROVIȚA DE SUS, CIF:2845362	

C. Partea III. SARCINI .

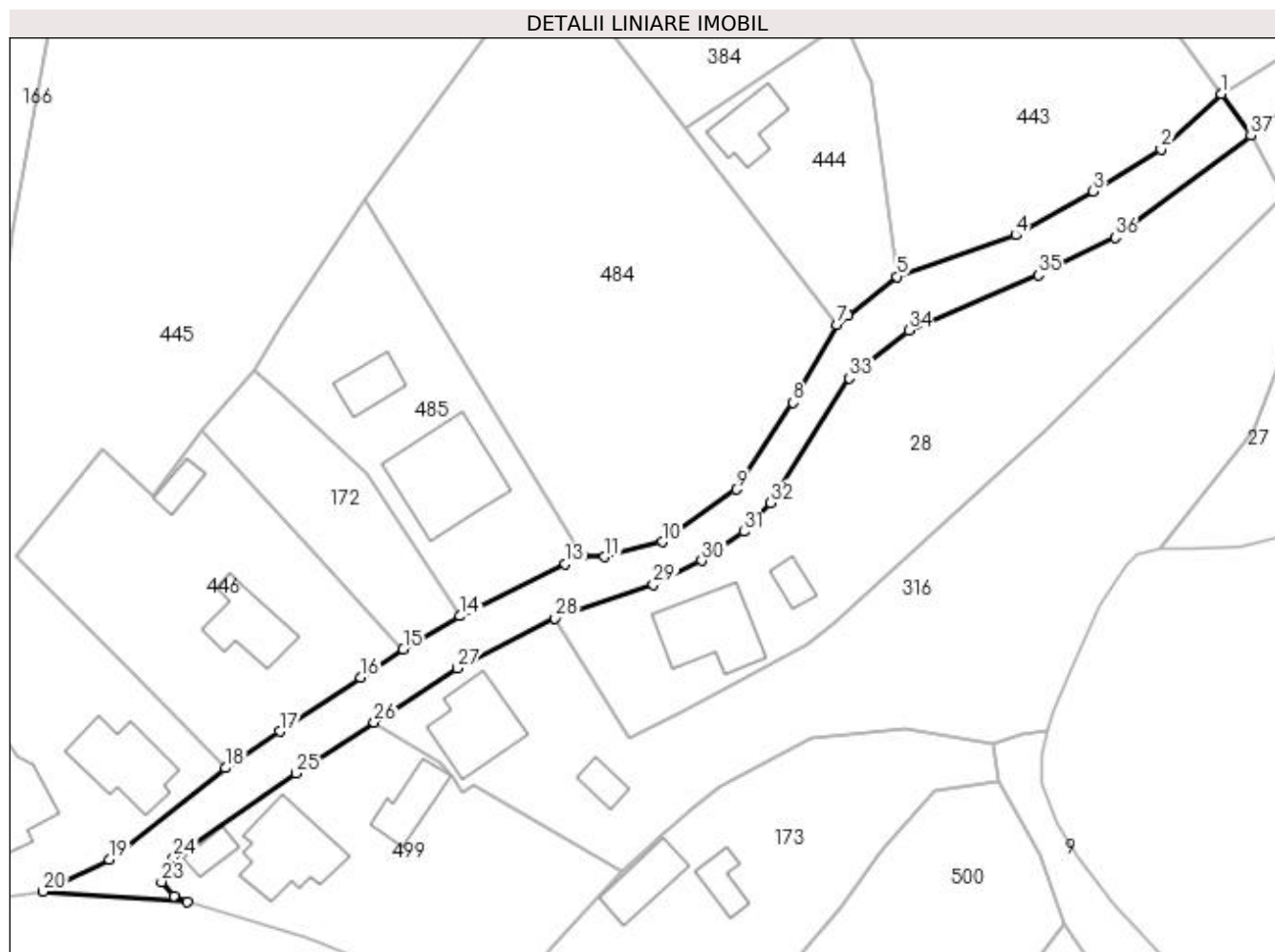
Inscrieri privind dezmembramintele dreptului de proprietate, drepturi reale de garanție și sarcini	Referințe
NU SUNT	

Anexa Nr. 1 La Partea I

Teren

Nr cadastral	Suprafața (mp)*	Observații / Referințe
	1.088	

* Suprafața este determinată în planul de proiecție Stereo 70.



Date referitoare la teren

Crt	Categorie folosință	Intra vilan	Suprafața (mp)	Tarla	Parcelă	Nr. topo	Observații / Referințe
1	drum	DA	1.088	23	-	-	

Lungime Segmente

1) Valorile lungimilor segmentelor sunt obținute din proiecție în plan.

Punct început	X / Y	Punct sfârșit	X / Y	Lungime segment (** (m)
1	551.255,08 403.601,455	2	551.247,142 403.594,1	10.822
3	551.238,184 403.588,6	4	551.227,997 403.582,803	11.721
5	551.212,316 403.577,344	6	551.205,853 403.572,177	8.275
7	551.204,396 403.571,013	8	551.198,635 403.560,748	11.771
9	551.191,13 403.549,295	10	551.181,367 403.542,359	11.976

Punct început	X / Y	Punct sfârșit	X / Y	Lungime segment (** (m)
2	551.247,142 403.594,1	3	551.238,184 403.588,6	10.512
4	551.227,997 403.582,803	5	551.212,316 403.577,344	16.604
6	551.205,853 403.572,177	7	551.204,396 403.571,013	1.865
8	551.198,635 403.560,748	9	551.191,13 403.549,295	13.693
10	551.181,367 403.542,359	11	551.173,787 403.540,389	7.832

Punct început	X / Y	Punct sfârșit	X / Y	Lungime segment (** (m)
11	551.173,787 403.540,389	12	551.170,966 403.540,622	2.831
13	551.168,616 403.539,464	14	551.154,67 403.532,592	15.547
15	551.147,221 403.528,259	16	551.141,638 403.524,529	6.714
17	551.130,947 403.517,387	18	551.123,776 403.512,596	8.624
19	551.108,412 403.500,521	20	551.099,729 403.496,317	9.647
21	551.118,701 403.494,887	22	551.117,006 403.495,666	1.865
23	551.115,339 403.497,581	24	551.116,864 403.500,794	3.557
25	551.133,053 403.511,899	26	551.143,39 403.518,605	12.322
27	551.154,328 403.525,728	28	551.167,216 403.532,303	14.468
29	551.180,185 403.536,784	30	551.186,581 403.539,897	7.113
31	551.192,123 403.543,722	32	551.195,676 403.547,543	5.218
33	551.206,064 403.563,967	34	551.213,87 403.570,238	10.013
35	551.230,959 403.577,549	36	551.241,093 403.582,481	11.27
37	551.259,022 403.595,906	1	551.255,08 403.601,455	6.807

Punct început	X / Y	Punct sfârșit	X / Y	Lungime segment (** (m)
12	551.170,966 403.540,622	13	551.168,616 403.539,464	2.62
14	551.154,67 403.532,592	15	551.147,221 403.528,259	8.618
16	551.141,638 403.524,529	17	551.130,947 403.517,387	12.857
18	551.123,776 403.512,596	19	551.108,412 403.500,521	19.541
20	551.099,729 403.496,317	21	551.118,701 403.494,887	19.026
22	551.117,006 403.495,666	23	551.115,339 403.497,581	2.539
24	551.116,864 403.500,794	25	551.133,053 403.511,899	19.632
26	551.143,39 403.518,605	27	551.154,328 403.525,728	13.053
28	551.167,216 403.532,303	29	551.180,185 403.536,784	13.721
30	551.186,581 403.539,897	31	551.192,123 403.543,722	6.734
32	551.195,676 403.547,543	33	551.206,064 403.563,967	19.433
34	551.213,87 403.570,238	35	551.230,959 403.577,549	18.587
36	551.241,093 403.582,481	37	551.259,022 403.595,906	22.398

** Lungimile segmentelor sunt determinate în planul de proiecție Stereo 70 și sunt rotunjite la 1 milimetru.

*** Distanța dintre puncte este formată din segmente cumulate ce sunt mai mici decât valoarea 1 milimetru.

**DATE DESPRE IMOBILUL NR. 27**

Oficiul de Cadastru și Publicitate Imobiliară PRAHOVA
Biroul de Cadastru și Publicitate Imobiliară Câmpina

A. Partea I. Descrierea imobilului

TEREN Intravilan

Adresa: Loc. Provita De Sus, Jud. Prahova

Nr. Crt	Nr cadastral Nr. topografic	Suprafața* (mp)	Observații / Referințe
A1		3.642	Sector cadastral:14 Teren neimprejmuit;

B. Partea II. Proprietari și acte

Inscrieri privitoare la dreptul de proprietate și alte drepturi reale		Referințe
/		
Act Normativ nr. Legea 7, din 13/03/1996 emis de PARLAMENTUL ROMÂNIEI;		
B1	Inscrierea provizorie, drept de PROPRIETATE, dobandit prin Lege, cota actuala 1/1, cota initiala 1/1	A1
1) COMUNA PROVIȚA DE SUS, CIF:2845362, PROPRIETAR NEIDENTIFICAT		

C. Partea III. SARCINI .

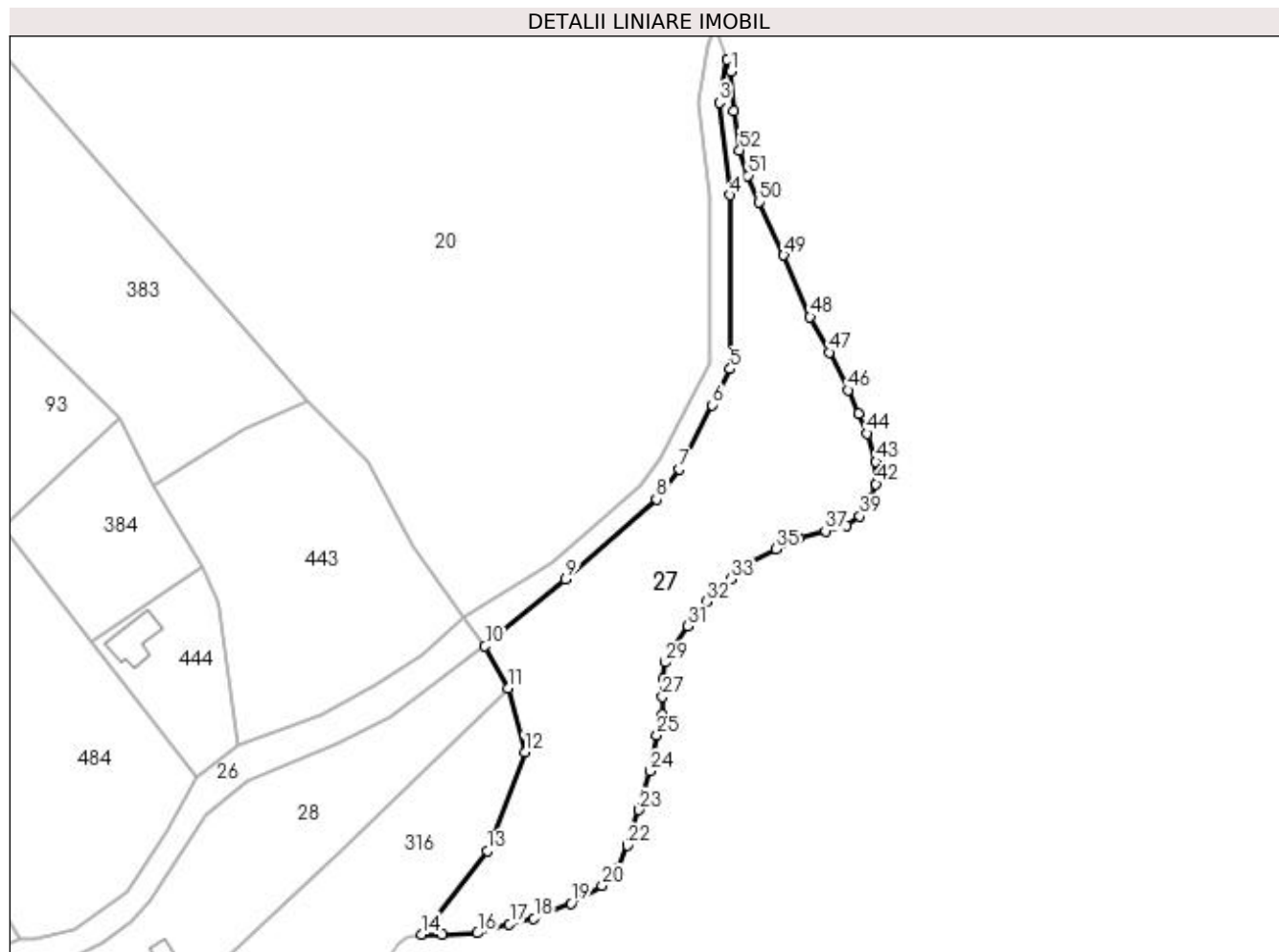
Inscrieri privind dezmembramintele dreptului de proprietate, drepturi reale de garanție și sarcini	Referințe
NU SUNT	

Anexa Nr. 1 La Partea I

Teren

Nr cadastral	Suprafața (mp)*	Observații / Referințe
	3.642	

* Suprafața este determinată în planul de proiecție Stereo 70.



Date referitoare la teren

Crt	Categorie folosință	Intravilan	Suprafața (mp)	Tarla	Parcelă	Nr. topo	Observații / Referințe
1	pasune	DA	3.642	4	1110	-	

Lungime Segmente

1) Valorile lungimilor segmentelor sunt obținute din proiecție în plan.

Punct început	X / Y	Punct sfârșit	X / Y	Lungime segment	Punct început	X / Y	Punct sfârșit	X / Y	Lungime segment	Punct început	X / Y	Punct sfârșit	X / Y	Lungime segment
1	551.305,569 403.704,671	2	551.304,817 403.706,861	2.316	2	551.304,817 403.706,861	3	551.303,317 403.698,755	8.244	3	551.303,317 403.698,755	4	551.305,397 403.681,24	17.638
4	551.305,397 403.681,24	5	551.305,397 403.648,37	32.87	5	551.305,397 403.648,37	6	551.301,947 403.641,521	7.669	6	551.301,947 403.641,521	7	551.295,827 403.629,373	13.603
7	551.295,827 403.629,373	8	551.291,465 403.623,688	7.166	8	551.291,465 403.623,688	9	551.274,284 403.608,577	22.881	9	551.274,284 403.608,577	10	551.259,022 403.595,906	19.836
10	551.259,022 403.595,906	11	551.263,417 403.587,993	9.052	11	551.263,417 403.587,993	12	551.266,537 403.575,855	12.533	12	551.266,537 403.575,855	13	551.259,448 403.557,159	19.995
13	551.259,448 403.557,159	14	551.246,941 403.541,395	20.123	14	551.246,941 403.541,395	15	551.250,863 403.541,395	3.922	15	551.250,863 403.541,395	16	551.257,587 403.541,644	6.729
16	551.257,587 403.541,644	17	551.263,622 403.543,307	6.26	17	551.263,622 403.543,307	18	551.268,244 403.544,407	4.751	18	551.268,244 403.544,407	19	551.275,285 403.547,266	7.599

Punct început	X / Y	Punct sfârșit	X / Y	Lungime segment	Punct început	X / Y	Punct sfârșit	X / Y	Lungime segment	Punct început	X / Y	Punct sfârșit	X / Y	Lungime segment
19	551.275,285 403.547,266	20	551.281,172 403.550,566	6.749	20	551.281,172 403.550,566	21	551.283,922 403.553,811	4.254	21	551.283,922 403.553,811	22	551.285,957 403.558,211	4.848
22	551.285,957 403.558,211	23	551.288,158 403.564,92	7.061	23	551.288,158 403.564,92	24	551.290,193 403.572,289	7.645	24	551.290,193 403.572,289	25	551.291,519 403.579,051	6.891
25	551.291,519 403.579,051	26	551.292,517 403.583,04	4.112	26	551.292,517 403.583,04	27	551.292,572 403.586,309	3.269	27	551.292,572 403.586,309	28	551.292,739 403.589,744	3.439
28	551.292,739 403.589,744	29	551.293,016 403.592,847	3.115	29	551.293,016 403.592,847	30	551.294,408 403.595,451	2.953	30	551.294,408 403.595,451	31	551.297,423 403.599,749	5.25
31	551.297,423 403.599,749	32	551.300,94 403.604,381	5.816	32	551.300,94 403.604,381	33	551.305,518 403.608,623	6.241	33	551.305,518 403.608,623	34	551.309,092 403.611,749	4.748
34	551.309,092 403.611,749	35	551.314,06 403.614,26	5.567	35	551.314,06 403.614,26	36	551.318,415 403.616,437	4.869	36	551.318,415 403.616,437	37	551.323,44 403.617,721	5.186
37	551.323,44 403.617,721	38	551.327,404 403.618,726	4.089	38	551.327,404 403.618,726	39	551.329,916 403.620,512	3.082	39	551.329,916 403.620,512	40	551.331,536 403.621,851	2.102
40	551.331,536 403.621,851	41	551.332,094 403.623,805	2.032	41	551.332,094 403.623,805	42	551.332,987 403.626,596	2.93	42	551.332,987 403.626,596	43	551.332,956 403.630,838	4.242
43	551.332,956 403.630,838	44	551.331,244 403.636,153	5.584	44	551.331,244 403.636,153	45	551.329,712 403.639,937	4.082	45	551.329,712 403.639,937	46	551.327,685 403.644,351	4.857
46	551.327,685 403.644,351	47	551.324,16 403.651,506	7.976	47	551.324,16 403.651,506	48	551.320,538 403.658,176	7.59	48	551.320,538 403.658,176	49	551.315,54 403.669,883	12.729
49	551.315,54 403.669,883	50	551.310,789 403.679,918	11.103	50	551.310,789 403.679,918	51	551.308,781 403.684,935	5.404	51	551.308,781 403.684,935	52	551.307,175 403.689,752	5.078
52	551.307,175 403.689,752	53	551.306,104 403.697,178	7.503	53	551.306,104 403.697,178	1	551.305,569 403.704,671	7.512					

** Lungimile segmentelor sunt determinate în planul de proiecție Stereo 70 și sunt rotunjite la 1 milimetru.

*** Distanța dintre puncte este formată din segmente cumulate ce sunt mai mici decât valoarea 1 milimetru.

**DATE DESPRE IMOBILUL NR. 28**

Oficiul de Cadastru și Publicitate Imobiliară PRAHOVA
Biroul de Cadastru și Publicitate Imobiliară Câmpina

A. Partea I. Descrierea imobilului

TEREN Intravilan

Adresa: Loc. Provita De Sus, Nr. -, Jud. Prahova

Nr. Crt	Nr cadastral Nr. topografic	Suprafața* (mp)	Observații / Referințe
A1		1.866	Sector cadastral:16 Teren imprejmuit;

Construcții

Crt	Nr cadastral Nr. topografic	Adresa	Observații / Referințe
A1.1		Loc. Provita De Sus, Nr. -, Jud. Prahova	Nr. niveluri:1; S. construita la sol:108 mp; CL
A1.2		Loc. Provita De Sus, Nr. -, Jud. Prahova	Nr. niveluri:1; S. construita la sol:22 mp; CA

B. Partea II. Proprietari și acte

Inscrieri privitoare la dreptul de proprietate și alte drepturi reale		Referințe
/		
Act Notarial nr. CVC 3215, din 28/08/1997 emis de BN MUSAT MARGARIT-SAVULESCU VASILE-IVAN MIHAELA;		
B1	Intabulare, drept de PROPRIETATE Cumpărare ca bun comun soți, dobandit prin Conventie, cota actuala 1/1, cota initiala 1/1 1) TĂNASE DORIN-CONSTANTIN 2) TĂNASE MARIANA	A1, A1.1, A1.2

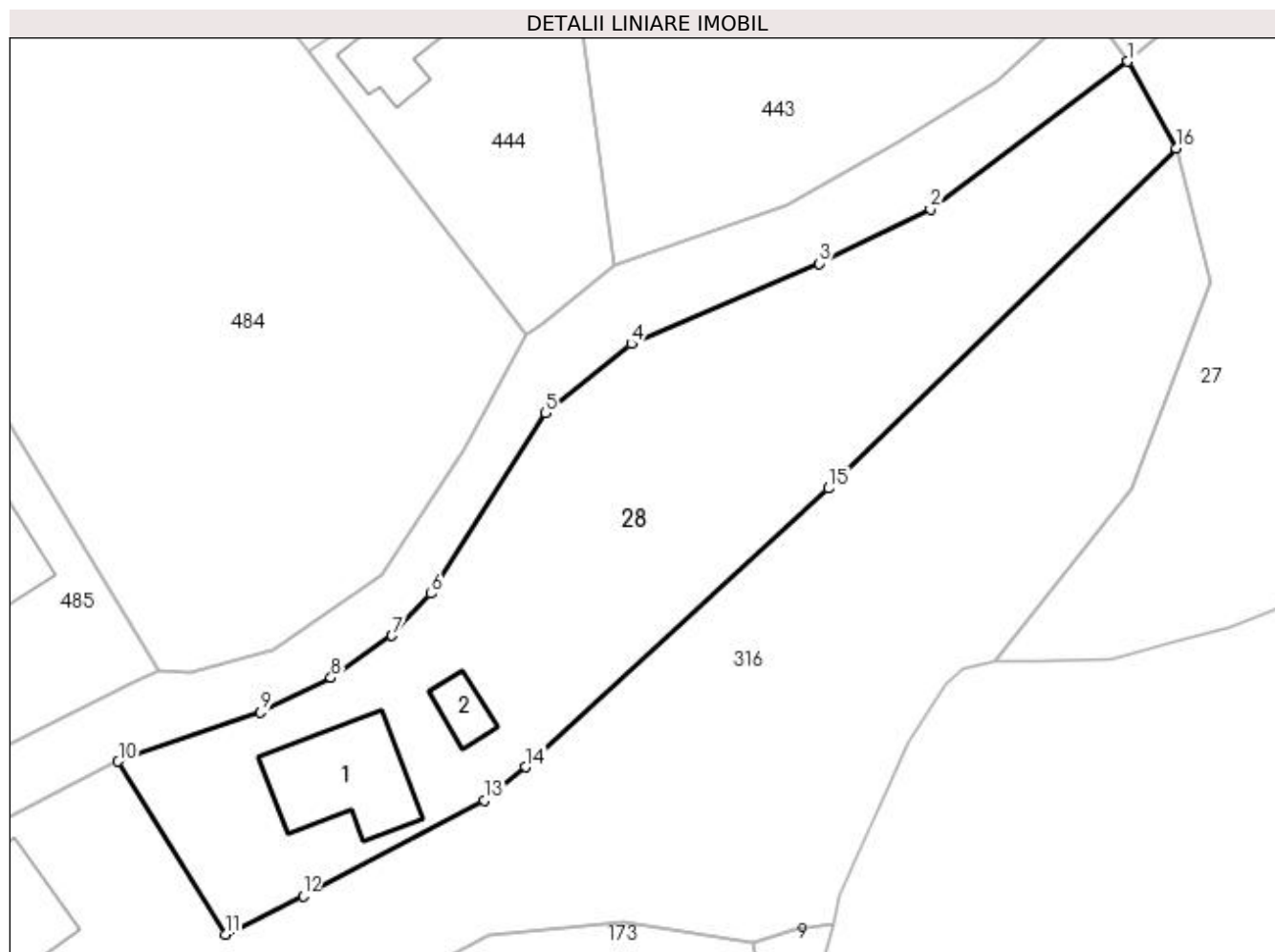
C. Partea III. SARCINI

Inscrieri privind dezmembramintele dreptului de proprietate, drepturi reale de garanție și sarcini		Referințe
/		
Act Notarial nr. CVC 3215, din 28/08/1997 emis de BN MUSAT MARGARIT-SAVULESCU VASILE-IVAN MIHAELA;		
C1	Intabulare, drept de IPOTECA LEGALA, Valoare:0 , dobandit prin Conventie, cota actuala 1/1, cota initiala 1/1 1) GROSESCU EMILIAN 2) GROSESCU ELENA	A1, A1.1, A1.2
C2	Intabulare, drept de UZUFRACT VIAGER Înfiintare uzufruct viager conform cvc 3215/28.08.1997, dobandit prin Conventie, cota actuala 1/1, cota initiala 1/1 1) GROSESCU EMILIAN 2) GROSESCU ELENA	A1, A1.1, A1.2

Anexa Nr. 1 La Partea I**Teren**

Nr cadastral	Suprafața (mp)*	Observații / Referințe
	1.866	

* Suprafața este determinată în planul de proiecție Stereo 70.

**Date referitoare la teren**

Crt	Categorie folosință	Intra vilan	Suprafața (mp)	Tarla	Parcelă	Nr. topo	Observații / Referințe
1	curți constructii	DA	544	23	735/8	-	
2	faneata	DA	1.322	23	734	-	

Date referitoare la construcții

Crt	Număr	Destinație construcție	Supraf. (mp)	Situație juridică	Observații / Referințe
A1.1		construcții de locuințe	108	Cu acte	Nr. niveluri:1; S. construita la sol:108 mp; CL
A1.2		construcții anexa	22	Cu acte	Nr. niveluri:1; S. construita la sol:22 mp; CA

Lungime Segmente

1) Valorile lungimilor segmentelor sunt obținute din proiecție în plan.

Punct început	X / Y	Punct sfârșit	X / Y	Lungime segment (** (m)
1	551.259,022 403.595,906	2	551.241,093 403.582,481	22.398
2	551.241,093 403.582,481	3	551.230,959 403.577,549	11.27

Punct început	X / Y	Punct sfârșit	X / Y	Lungime segment (** (m)
3	551.230,959 403.577,549	4	551.213,87 403.570,238	18.587
4	551.213,87 403.570,238	5	551.206,064 403.563,967	10.013
5	551.206,064 403.563,967	6	551.195,676 403.547,543	19.433
6	551.195,676 403.547,543	7	551.192,123 403.543,722	5.218
7	551.192,123 403.543,722	8	551.186,581 403.539,897	6.734
8	551.186,581 403.539,897	9	551.180,185 403.536,784	7.113
9	551.180,185 403.536,784	10	551.167,216 403.532,303	13.721
10	551.167,216 403.532,303	11	551.176,954 403.516,575	18.499
11	551.176,954 403.516,575	12	551.184,033 403.520,065	7.893
12	551.184,033 403.520,065	13	551.200,489 403.528,762	18.613
13	551.200,489 403.528,762	14	551.204,26 403.531,78	4.83
14	551.204,26 403.531,78	15	551.231,815 403.557,106	37.426
15	551.231,815 403.557,106	16	551.263,417 403.587,993	44.189
16	551.263,417 403.587,993	1	551.259,022 403.595,906	9.052

** Lungimile segmentelor sunt determinate în planul de proiecție Stereo 70 și sunt rotunjite la 1 milimetru.

*** Distanța dintre puncte este formată din segmente cumulate ce sunt mai mici decât valoarea 1 milimetru.

**DATE DESPRE IMOBILUL NR. 29**

Oficiul de Cadastru și Publicitate Imobiliară PRAHOVA
Biroul de Cadastru și Publicitate Imobiliară Câmpina

A. Partea I. Descrierea imobilului

TEREN Intravilan

Adresa: Loc. Provita De Sus, Jud. Prahova, ,De 897, Tronson 3

Nr. Crt	Nr cadastral Nr. topografic	Suprafața* (mp)	Observații / Referințe
A1		718	Sector cadastral:15 Teren neimprejmuit;

B. Partea II. Proprietari și acte

Inscrieri privitoare la dreptul de proprietate și alte drepturi reale	Referințe
/	
Act Administrativ nr. HCL 1, din 30/01/2015 emis de COMUNA PROVIȚA DE SUS;	
B1	A1
Intabulare, drept de PROPRIETATE, dobandit prin Lege, cota actuala 1/1, cota initiala 1/1 1) COMUNA PROVIȚA DE SUS, CIF:2845362	

C. Partea III. SARCINI .

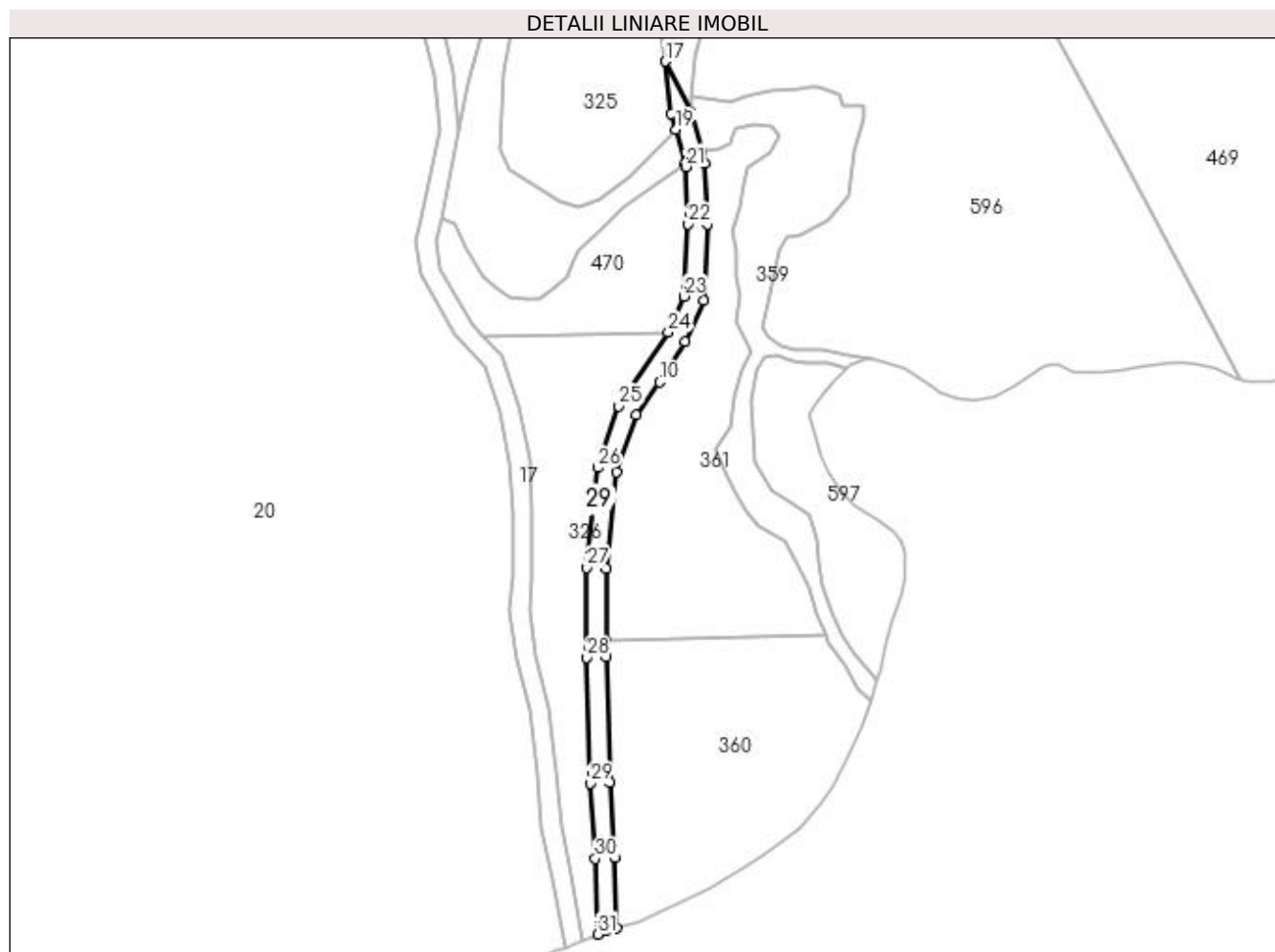
Inscrieri privind dezmembramintele dreptului de proprietate, drepturi reale de garanție și sarcini	Referințe
NU SUNT	

Anexa Nr. 1 La Partea I

Teren

Nr cadastral	Suprafața (mp)*	Observații / Referințe
	718	

* Suprafața este determinată în planul de proiecție Stereo 70.



Date referitoare la teren

Crt	Categorie folosință	Intravilan	Suprafața (mp)	Tarla	Parcelă	Nr. topo	Observații / Referințe
1	drum	DA	718	9	FN	-	Tronson 3

Lungime Segmente

1) Valorile lungimilor segmentelor sunt obținute din proiecție în plan.

Punct început	X / Y	Punct sfârșit	X / Y	Lungime segment (** (m)
1	551.309,391 403.731,775	2	551.311,388 403.732,297	2.064
3	551.310,893 403.746,695	4	551.309,878 403.762,21	15.548
5	551.309,159 403.787,938	6	551.309,159 403.791,218	3.28
7	551.309,159 403.806,116	8	551.311,354 403.826,019	20.024
9	551.315,326 403.837,739	10	551.320,183 403.844,533	8.352

Punct început	X / Y	Punct sfârșit	X / Y	Lungime segment (** (m)
2	551.311,388 403.732,297	3	551.310,893 403.746,695	14.407
4	551.309,878 403.762,21	5	551.309,159 403.787,938	25.738
6	551.309,159 403.791,218	7	551.309,159 403.806,116	14.898
8	551.311,354 403.826,019	9	551.315,326 403.837,739	12.375
10	551.320,183 403.844,533	11	551.325,458 403.852,884	9.877

Punct început	X / Y	Punct sfârșit	X / Y	Lungime segment (** (m)
11	551.325,458 403.852,884	12	551.329,168 403.861,261	9.162
13	551.330,012 403.877,036	14	551.329,543 403.889,459	12.432
15	551.328,796 403.892,095	16	551.326,522 403.900,128	8.349
17	551.321,353 403.910,5	18	551.322,487 403.899,698	10.861
19	551.323,393 403.896,497	20	551.325,353 403.889,573	7.196
21	551.325,564 403.888,83	22	551.326,008 403.877,067	11.771
23	551.325,213 403.862,209	24	551.321,919 403.854,772	8.134
25	551.311,728 403.839,583	26	551.307,426 403.826,891	13.401
27	551.305,159 403.806,336	28	551.305,159 403.787,882	18.454
29	551.305,882 403.762,023	30	551.306,898 403.746,496	15.56
31	551.307,433 403.730,916	1	551.309,391 403.731,775	2.138

Punct început	X / Y	Punct sfârșit	X / Y	Lungime segment (** (m)
12	551.329,168 403.861,261	13	551.330,012 403.877,036	15.798
14	551.329,543 403.889,459	15	551.328,796 403.892,095	2.74
16	551.326,522 403.900,128	17	551.321,353 403.910,5	11.589
18	551.322,487 403.899,698	19	551.323,393 403.896,497	3.327
20	551.325,353 403.889,573	21	551.325,564 403.888,83	0.772
22	551.326,008 403.877,067	23	551.325,213 403.862,209	14.879
24	551.321,919 403.854,772	25	551.311,728 403.839,583	18.291
26	551.307,426 403.826,891	27	551.305,159 403.806,336	20.68
28	551.305,159 403.787,882	29	551.305,882 403.762,023	25.869
30	551.306,898 403.746,496	31	551.307,433 403.730,916	15.589

** Lungimile segmentelor sunt determinate în planul de proiecție Stereo 70 și sunt rotunjite la 1 milimetru.

*** Distanța dintre puncte este formată din segmente cumulate ce sunt mai mici decât valoarea 1 milimetru.

**DATE DESPRE IMOBILUL NR. 30**

Oficiul de Cadastru și Publicitate Imobiliară PRAHOVA
Biroul de Cadastru și Publicitate Imobiliară Câmpina

A. Partea I. Descrierea imobilului

TEREN Intravilan

Adresa: Loc. Provita De Sus, Jud. Prahova, ,Ds 453, Tronson 1

Nr. Crt	Nr cadastral Nr. topografic	Suprafața* (mp)	Observații / Referințe
A1		1.534	Sector cadastral:12 Teren neimprejmuit;

B. Partea II. Proprietari și acte

Inscrieri privitoare la dreptul de proprietate și alte drepturi reale	Referințe
/	
Act Administrativ nr. HCL 1, din 30/01/2015 emis de COMUNA PROVIȚA DE SUS;	
B1	A1
Intabulare, drept de PROPRIETATE, dobandit prin Lege, cota actuala 1/1, cota initiala 1/1 1) COMUNA PROVIȚA DE SUS, CIF:2845362	

C. Partea III. SARCINI .

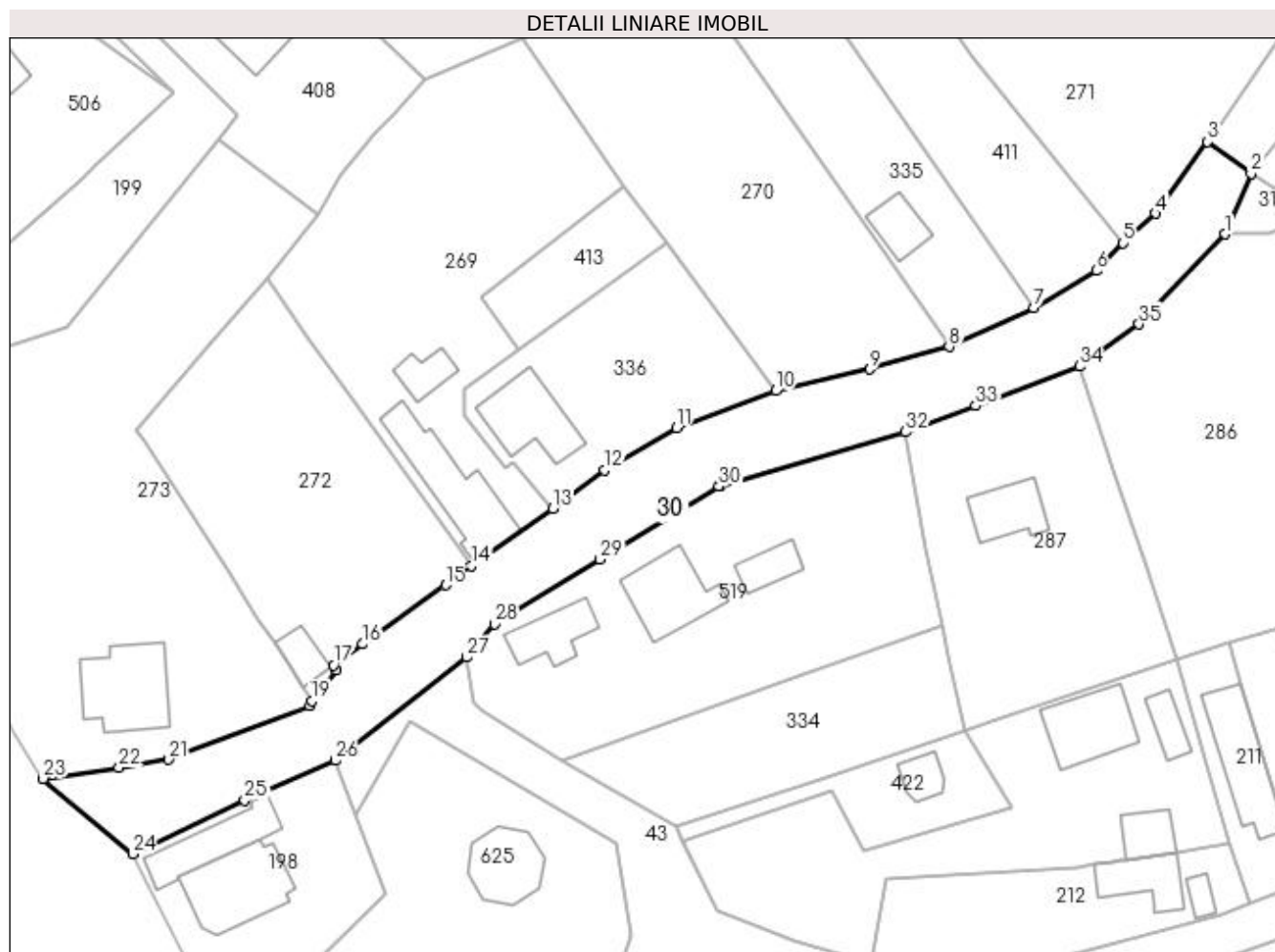
Inscrieri privind dezmembramintele dreptului de proprietate, drepturi reale de garanție și sarcini	Referințe
NU SUNT	

Anexa Nr. 1 La Partea I

Teren

Nr cadastral	Suprafața (mp)*	Observații / Referințe
	1.534	

* Suprafața este determinată în planul de proiecție Stereo 70.



Date referitoare la teren

Crt	Categorie folosință	Intra vilan	Suprafața (mp)	Tarla	Parcelă	Nr. topo	Observații / Referințe
1	drum	DA	1.534	9	-	-	Tronson 1

Lungime Segmente

1) Valorile lungimilor segmentelor sunt obținute din proiecție în plan.

Punct început	X / Y	Punct sfârșit	X / Y	Lungime segment (** (m)
1	550.185,675 404.441,426	2	550.189,047 404.449,202	8.476
3	550.183,457 404.453,248	4	550.176,807 404.444,061	11.341
5	550.172,677 404.440,239	6	550.169,219 404.436,722	4.932
7	550.161,185 404.431,96	8	550.150,359 404.427,012	11.903
9	550.140,209 404.424,115	10	550.128,144 404.421,371	12.373

Punct început	X / Y	Punct sfârșit	X / Y	Lungime segment (** (m)
2	550.189,047 404.449,202	3	550.183,457 404.453,248	6.901
4	550.176,807 404.444,061	5	550.172,677 404.440,239	5.627
6	550.169,219 404.436,722	7	550.161,185 404.431,96	9.339
8	550.150,359 404.427,012	9	550.140,209 404.424,115	10.555
10	550.128,144 404.421,371	11	550.115,461 404.416,57	13.561

Punct început	X / Y	Punct sfârșit	X / Y	Lungime segment (** (m)
11	550.115,461 404.416,57	12	550.106,251 404.411,196	10.663
13	550.099,614 404.406,312	14	550.089,17 404.398,92	12.795
15	550.085,847 404.396,479	16	550.075,243 404.388,92	13.022
17	550.071,488 404.386,244	18	550.071,851 404.385,634	0.71
19	550.068,696 404.381,611	20	550.068,459 404.381,027	0.63
21	550.050,397 404.374,15	22	550.044,016 404.373,099	6.467
23	550.034,291 404.371,69	24	550.045,728 404.362,031	14.97
25	550.060,13 404.368,914	26	550.071,718 404.374,016	12.661
27	550.088,565 404.387,23	28	550.092,114 404.391,482	5.538
29	550.105,647 404.399,759	30	550.120,88 404.409,105	17.872
31	550.121,066 404.409,219	32	550.144,771 404.416,087	24.68
33	550.153,785 404.419,428	34	550.167,098 404.424,506	14.249
35	550.174,7 404.429,887	1	550.185,675 404.441,426	15.925

Punct început	X / Y	Punct sfârșit	X / Y	Lungime segment (** (m)
12	550.106,251 404.411,196	13	550.099,614 404.406,312	8.24
14	550.089,17 404.398,92	15	550.085,847 404.396,479	4.123
16	550.075,243 404.388,92	17	550.071,488 404.386,244	4.611
18	550.071,851 404.385,634	19	550.068,696 404.381,611	5.113
20	550.068,459 404.381,027	21	550.050,397 404.374,15	19.327
22	550.044,016 404.373,099	23	550.034,291 404.371,69	9.827
24	550.045,728 404.362,031	25	550.060,13 404.368,914	15.962
26	550.071,718 404.374,016	27	550.088,565 404.387,23	21.411
28	550.092,114 404.391,482	29	550.105,647 404.399,759	15.864
30	550.120,88 404.409,105	31	550.121,066 404.409,219	0.218
32	550.144,771 404.416,087	33	550.153,785 404.419,428	9.613
34	550.167,098 404.424,506	35	550.174,7 404.429,887	9.314

** Lungimile segmentelor sunt determinate în planul de proiecție Stereo 70 și sunt rotunjite la 1 milimetru.

*** Distanța dintre puncte este formată din segmente cumulate ce sunt mai mici decât valoarea 1 milimetru.

**DATE DESPRE IMOBILUL NR. 31**

Oficiul de Cadastru și Publicitate Imobiliară PRAHOVA
Biroul de Cadastru și Publicitate Imobiliară Câmpina

A. Partea I. Descrierea imobilului

TEREN Intravilan

Adresa: Loc. Provita De Sus, Jud. Prahova, ,Ds 453, Tronson 2

Nr. Crt	Nr cadastral Nr. topografic	Suprafața* (mp)	Observații / Referințe
A1		1.801	Sector cadastral:13 Teren neimprejmuit;

B. Partea II. Proprietari și acte

Inscrieri privitoare la dreptul de proprietate și alte drepturi reale	Referințe
/	
Act Administrativ nr. HCL 1, din 30/01/2015 emis de COMUNA PROVIȚA DE SUS;	
B1	A1
Intabulare, drept de PROPRIETATE, dobandit prin Lege, cota actuala 1/1, cota initiala 1/1 1) COMUNA PROVIȚA DE SUS, CIF:2845362	

C. Partea III. SARCINI .

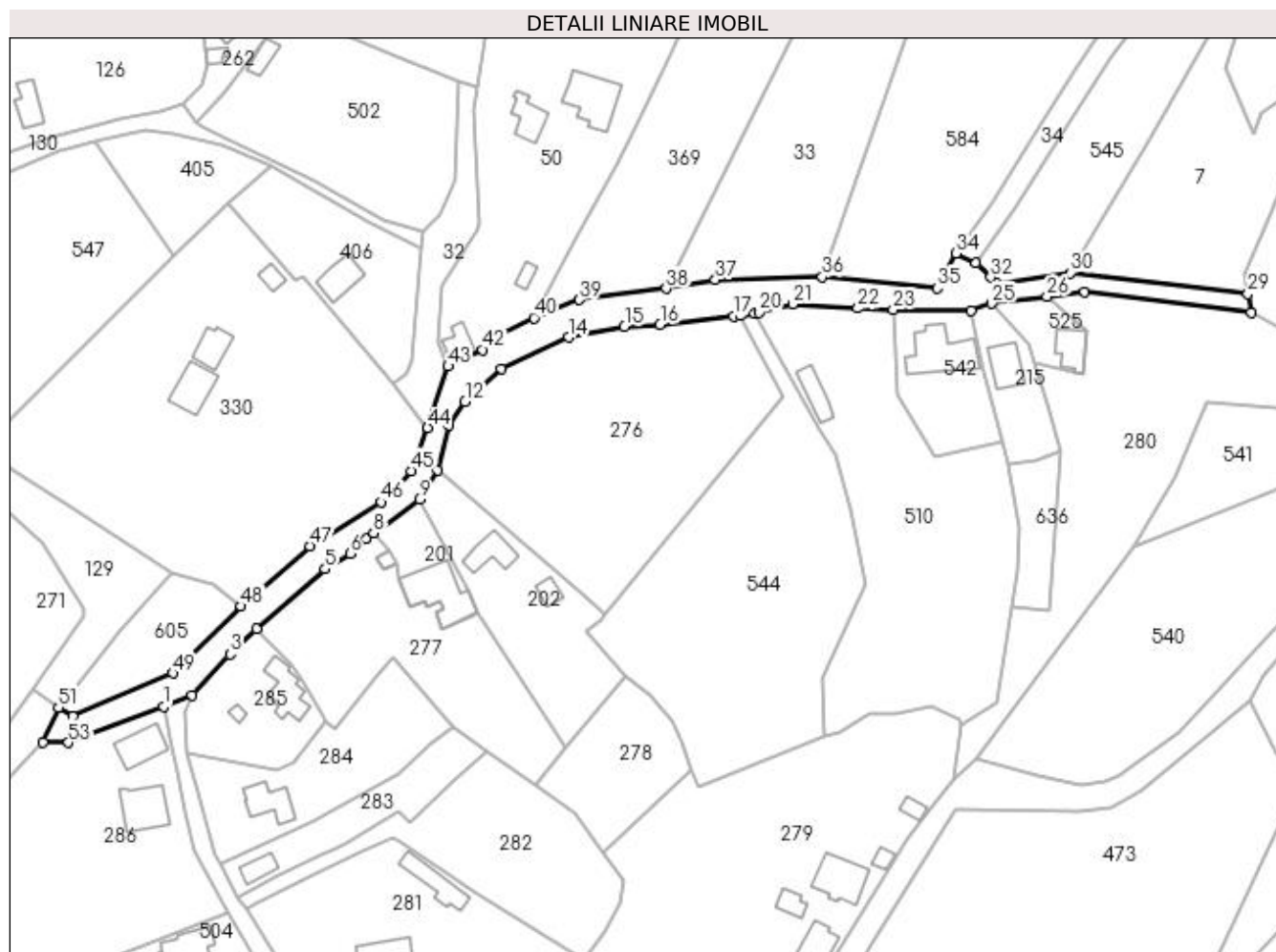
Inscrieri privind dezmembramintele dreptului de proprietate, drepturi reale de garanție și sarcini	Referințe
NU SUNT	

Anexa Nr. 1 La Partea I

Teren

Nr cadastral	Suprafața (mp)*	Observații / Referințe
	1.801	

* Suprafața este determinată în planul de proiecție Stereo 70.



Date referitoare la teren

Crt	Categorie folosință	Intra vilan	Suprafața (mp)	Tarla	Parcelă	Nr. topo	Observații / Referințe
1	drum	DA	1.801	16	-	-	Tronson 2

Lungime Segmente

1) Valorile lungimilor segmentelor sunt obținute din proiecție în plan.

Punct început	X / Y	Punct sfârșit	X / Y	Lungime segment	Punct început	X / Y	Punct sfârșit	X / Y	Lungime segment	Punct început	X / Y	Punct sfârșit	X / Y	Lungime segment
1	550.212,209 404.449,362	2	550.218,504 404.451,916	6.793	2	550.218,504 404.451,916	3	550.226,898 404.460,907	12.3	3	550.226,898 404.460,907	4	550.232,671 404.466,585	8.097
4	550.232,671 404.466,585	5	550.247,823 404.479,66	20.013	5	550.247,823 404.479,66	6	550.253,33 404.483,106	6.496	6	550.253,33 404.483,106	7	550.256,808 404.486,338	4.748
7	550.256,808 404.486,338	8	550.258,535 404.487,607	2.143	8	550.258,535 404.487,607	9	550.268,627 404.495,02	12.522	9	550.268,627 404.495,02	10	550.272,692 404.501,477	7.63
10	550.272,692 404.501,477	11	550.275,134 404.511,452	10.27	11	550.275,134 404.511,452	12	550.278,709 404.516,521	6.203	12	550.278,709 404.516,521	13	550.286,578 404.523,869	10.766
13	550.286,578 404.523,869	14	550.301,473 404.530,738	16.403	14	550.301,473 404.530,738	15	550.313,817 404.533,084	12.565	15	550.313,817 404.533,084	16	550.321,664 404.533,534	7.86
16	550.321,664 404.533,534	17	550.337,832 404.535,432	16.279	17	550.337,832 404.535,432	18	550.339,291 404.535,604	1.469	18	550.339,291 404.535,604	19	550.342,459 404.535,976	3.19

Punct început	X / Y	Punct sfârșit	X / Y	Lungime segment	Punct început	X / Y	Punct sfârșit	X / Y	Lungime segment	Punct început	X / Y	Punct sfârșit	X / Y	Lungime segment
19	550.342,459 404.535,976	20	550.343,415 404.536,214	0.985	20	550.343,415 404.536,214	21	550.350,836 404.538,066	7.649	21	550.350,836 404.538,066	22	550.365,257 404.537,114	14.452
22	550.365,257 404.537,114	23	550.373,048 404.536,798	7.797	23	550.373,048 404.536,798	24	550.390,253 404.536,643	17.206	24	550.390,253 404.536,643	25	550.394,73 404.538,181	4.734
25	550.394,73 404.538,181	26	550.406,914 404.539,68	12.276	26	550.406,914 404.539,68	27	550.415,291 404.540,711	8.44	27	550.415,291 404.540,711	28	550.451,926 404.536,105	36.923
28	550.451,926 404.536,105	29	550.451,25 404.540,305	4.254	29	550.451,25 404.540,305	30	550.412,069 404.544,953	39.456	30	550.412,069 404.544,953	31	550.395,76 404.542,63	16.474
31	550.395,76 404.542,63	32	550.394,532 404.543,974	1.821	32	550.394,532 404.543,974	33	550.391,281 404.547,093	4.505	33	550.391,281 404.547,093	34	550.386,954 404.549,274	4.846
34	550.386,954 404.549,274	35	550.382,691 404.541,597	8.781	35	550.382,691 404.541,597	36	550.357,397 404.544,008	25.409	36	550.357,397 404.544,008	37	550.333,838 404.543,403	23.567
37	550.333,838 404.543,403	38	550.323,025 404.541,484	10.982	38	550.323,025 404.541,484	39	550.303,883 404.539,023	19.3	39	550.303,883 404.539,023	40	550.293,847 404.535,028	10.802
40	550.293,847 404.535,028	41	550.285,577 404.530,707	9.331	41	550.285,577 404.530,707	42	550.282,525 404.527,985	4.089	42	550.282,525 404.527,985	43	550.274,943 404.524,358	8.405
43	550.274,943 404.524,358	44	550.270,417 404.510,852	14.244	44	550.270,417 404.510,852	45	550.266,846 404.501,318	10.181	45	550.266,846 404.501,318	46	550.260,206 404.494,4	9.589
46	550.260,206 404.494,4	47	550.244,478 404.484,776	18.439	47	550.244,478 404.484,776	48	550.229,305 404.471,481	20.174	48	550.229,305 404.471,481	49	550.214,302 404.456,699	21.062
49	550.214,302 404.456,699	50	550.192,14 404.447,225	24.102	50	550.192,14 404.447,225	51	550.189,047 404.449,202	3.671	51	550.189,047 404.449,202	52	550.185,675 404.441,426	8.476
52	550.185,675 404.441,426	53	550.191,293 404.441,43	5.618	53	550.191,293 404.441,43	1	550.212,209 404.449,362	22.37					

** Lungimile segmentelor sunt determinate în planul de proiecție Stereo 70 și sunt rotunjite la 1 milimetru.

*** Distanța dintre puncte este formată din segmente cumulate ce sunt mai mici decât valoarea 1 milimetru.

**DATE DESPRE IMOBILUL NR. 32**

Oficiul de Cadastru și Publicitate Imobiliară PRAHOVA
Biroul de Cadastru și Publicitate Imobiliară Câmpina

A. Partea I. Descrierea imobilului

TEREN Intravilan

Adresa: Loc. Provita De Sus, Jud. Prahova

Nr. Crt	Nr cadastral Nr. topografic	Suprafața* (mp)	Observații / Referințe
A1		475	Sector cadastral:13 Teren neimprejmuit;

B. Partea II. Proprietari și acte

Inscrieri privitoare la dreptul de proprietate și alte drepturi reale		Referințe
/		
Act Normativ nr. Legea 7, din 13/03/1996 emis de PARLAMENTUL ROMÂNIEI;		
B1	Inscrierea provizorie, drept de PROPRIETATE, dobandit prin Lege, cota actuala 1/1, cota initiala 1/1 1) COMUNA PROVIȚA DE SUS, CIF:2845362, PROPRIETAR NEIDENTIFICAT	A1

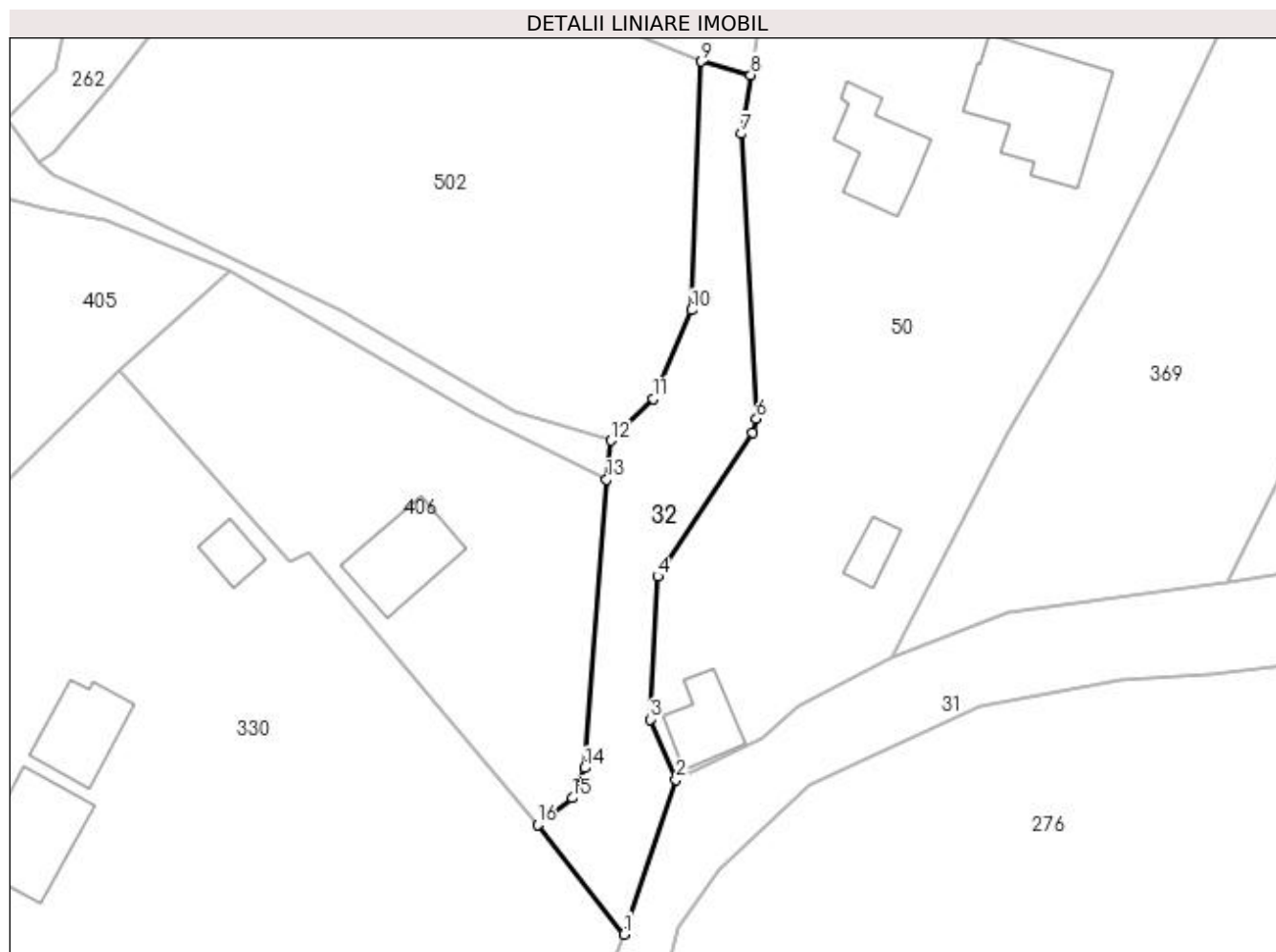
C. Partea III. SARCINI .

Inscrieri privind dezmembramintele dreptului de proprietate, drepturi reale de garanție și sarcini	Referințe
NU SUNT	

Anexa Nr. 1 La Partea I**Teren**

Nr cadastral	Suprafața (mp)*	Observații / Referințe
	475	

* Suprafața este determinată în planul de proiecție Stereo 70.

**Date referitoare la teren**

Crt	Categorie folosință	Intravilan	Suprafața (mp)	Tarla	Parcelă	Nr. topo	Observații / Referințe
1	neproductiv	DA	475	8	FN	-	

Lungime Segmente

1) Valorile lungimilor segmentelor sunt obținute din proiecție în plan.

Punct început	X / Y	Punct sfârșit	X / Y	Lungime segment (** (m)
1	550.270,417 404.510,852	2	550.274,943 404.524,358	14.244
2	550.274,943 404.524,358	3	550.272,667 404.529,604	5.718
3	550.272,667 404.529,604	4	550.273,353 404.542,082	12.497
4	550.273,353 404.542,082	5	550.281,589 404.554,66	15.035
5	550.281,589 404.554,66	6	550.281,963 404.555,835	1.233

Punct început	X / Y	Punct sfârşit	X / Y	Lungime segment (** (m)
6	550.281,963 404.555,835	7	550.280,671 404.580,716	24.915
7	550.280,671 404.580,716	8	550.281,466 404.585,849	5.194
8	550.281,466 404.585,849	9	550.277,16 404.587,01	4.46
9	550.277,16 404.587,01	10	550.276,301 404.565,321	21.706
10	550.276,301 404.565,321	11	550.272,985 404.557,575	8.426
11	550.272,985 404.557,575	12	550.269,267 404.553,944	5.197
12	550.269,267 404.553,944	13	550.268,857 404.550,533	3.436
13	550.268,857 404.550,533	14	550.266,952 404.525,376	25.229
14	550.266,952 404.525,376	15	550.265,883 404.522,75	2.835
15	550.265,883 404.522,75	16	550.262,873 404.520,399	3.819
16	550.262,873 404.520,399	1	550.270,417 404.510,852	12.168

** Lungimile segmentelor sunt determinate în planul de proiecție Stereo 70 și sunt rotunjite la 1 milimetru.

*** Distanța dintre puncte este formată din segmente cumulate ce sunt mai mici decât valoarea 1 milimetru.

**DATE DESPRE IMOBILUL NR. 33**

Oficiul de Cadastru și Publicitate Imobiliară PRAHOVA
Biroul de Cadastru și Publicitate Imobiliară Câmpina

A. Partea I. Descrierea imobilului

TEREN Extravilan

Nr. CF vechi:617

Nr. cadastral vechi:10017

Adresa: Jud. Prahova

Nr. Crt	Nr cadastral Nr. topografic	Suprafața* (mp)	Observații / Referințe
A1	20047	Din acte: 0 Masurata: 2.140	Sector cadastral:13 Teren neimprejmuit;

B. Partea II. Proprietari și acte

Inscrieri privitoare la dreptul de proprietate și alte drepturi reale		Referințe
52362 / 17/12/2021		
Act Notarial nr. 1611, din 14/12/2021 emis de Stratan Violeta Mihaela (si declaratiile liberatorii aut. sub nr. 1628/16.12.2021 și sub nr. 1634/17.12.2021);		
B6	Intabulare, drept de PROPRIETATEcumparare ca bun comun, dobandit prin Conventie, cota actuala 1/1, cota initiala 1/1 1) FATU CONSTANTIN 2) FATU GEORGETA	A1

C. Partea III. SARCINI .

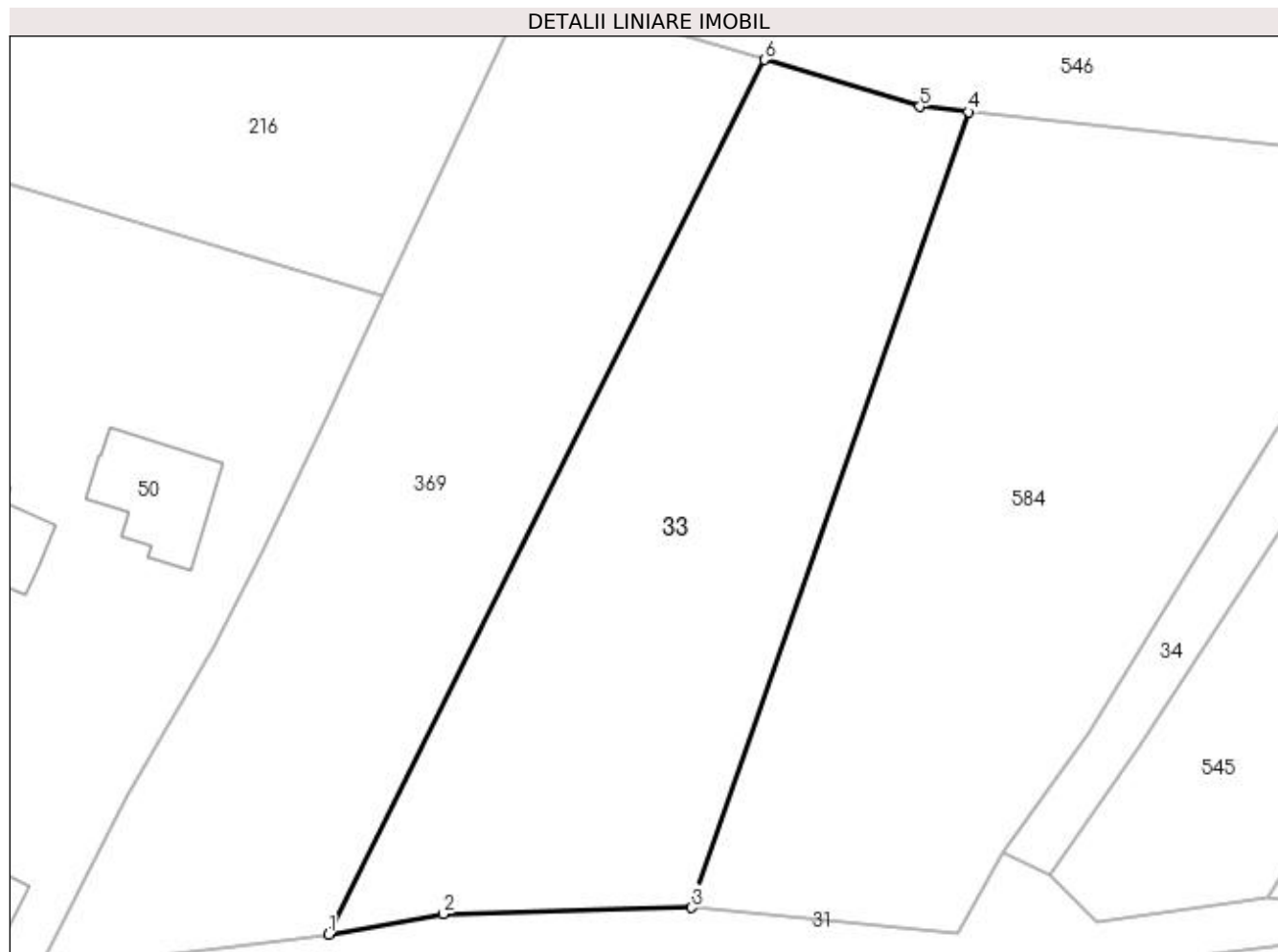
Inscrieri privind dezmembramintele dreptului de proprietate, drepturi reale de garanție și sarcini	Referințe
NU SUNT	

Anexa Nr. 1 La Partea I

Teren

Nr cadastral	Suprafața (mp)*	Observații / Referințe
20047	Din acte: 0 Masurata: 2.140	

* Suprafața este determinată în planul de proiecție Stereo 70.



Date referitoare la teren

Crt	Categorie folosință	Intra vilan	Suprafața (mp)	Tarla	Parcelă	Nr. topo	Observații / Referințe
1	faneata	NU	2.140	7	845	-	

Lungime Segmente

1) Valorile lungimilor segmentelor sunt obținute din proiecție în plan.

Punct început	X / Y	Punct sfârșit	X / Y	Lungime segment (** (m)
1	550.323,025 404.541,484	2	550.333,838 404.543,403	10.982
2	550.333,838 404.543,403	3	550.357,397 404.544,008	23.567
3	550.357,397 404.544,008	4	550.383,614 404.619,401	79.821
4	550.383,614 404.619,401	5	550.379,009 404.619,891	4.631
5	550.379,009 404.619,891	6	550.364,277 404.624,338	15.389

Punct început	X / Y	Punct sfârşit	X / Y	Lungime segment (** (m)
6	550.364,277 404.624,338	1	550.323,025 404.541,484	92.555

** Lungimile segmentelor sunt determinate în planul de proiecţie Stereo 70 şi sunt rotunjite la 1 milimetru.

*** Distanţa dintre puncte este formată din segmente cumulate ce sunt mai mici decât valoarea 1 milimetru.

**DATE DESPRE IMOBILUL NR. 34**

Oficiul de Cadastru și Publicitate Imobiliară PRAHOVA
Biroul de Cadastru și Publicitate Imobiliară Câmpina

A. Partea I. Descrierea imobilului

Nr. CF vechi:376(e:376)
Nr. cadastral vechi:461

TEREN Extravilan

Adresa: Jud. Prahova

Nr. Crt	Nr cadastral Nr. topografic	Suprafața* (mp)	Observații / Referințe
A1	20033	361	Sector cadastral:13 Teren neimprejmuit;

B. Partea II. Proprietari și acte

Inscrieri privitoare la dreptul de proprietate și alte drepturi reale		Referințe
14791 / 19/12/2006		
Act Notarial nr. 3258, din 18/12/2006 emis de NP DOINA ELENA DOBRA;		
B4	Intabulare, drept de PROPRIETATEcumparare, dobandit prin Conventie, cota actuala 1/1, cota initiala 1/1 1) SC ROMCO SYSTEM SRL, CIF:15315902	A1

C. Partea III. SARCINI .

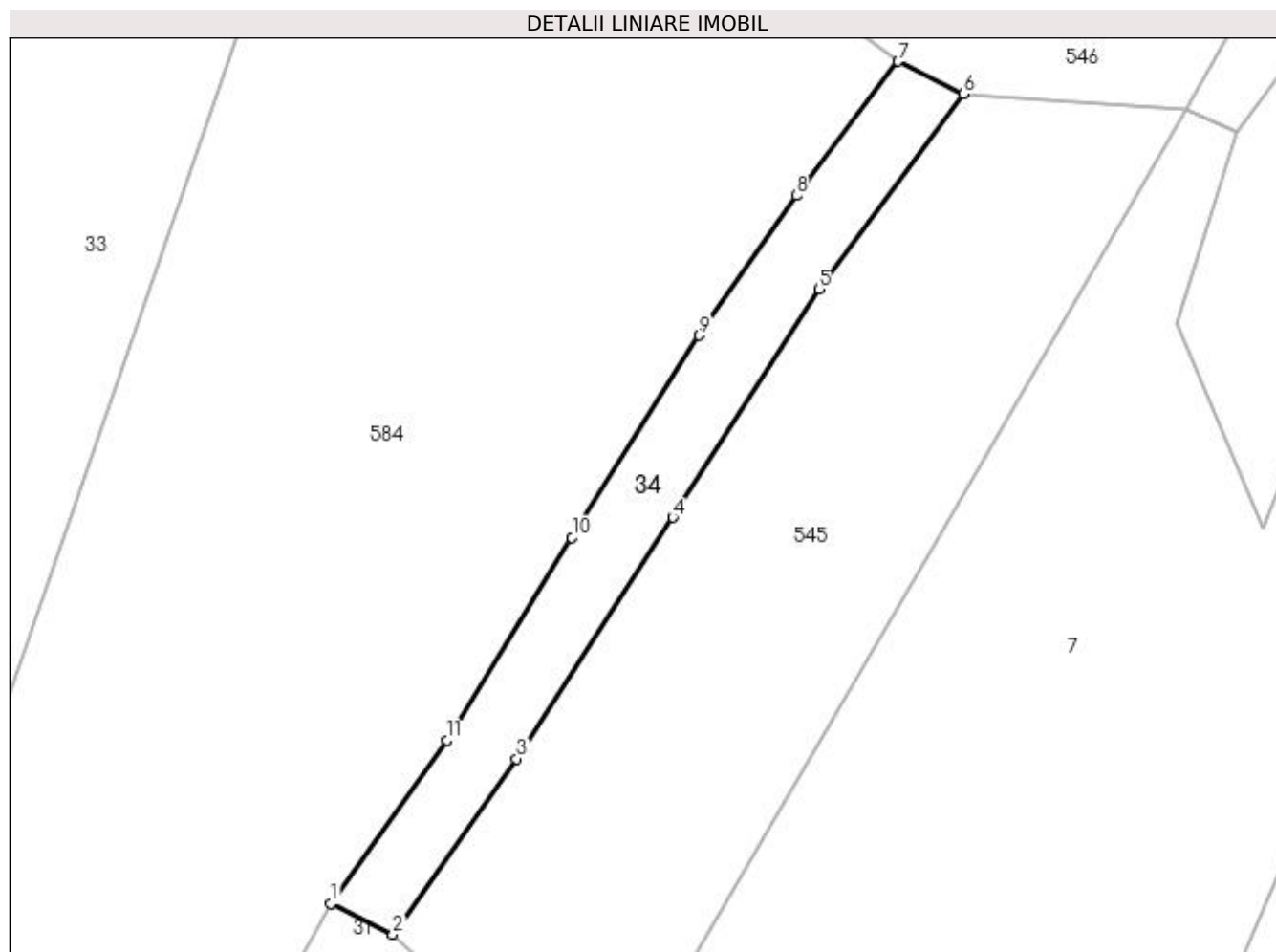
Inscrieri privind dezmembramintele dreptului de proprietate, drepturi reale de garanție și sarcini	Referințe
NU SUNT	

Anexa Nr. 1 La Partea I

Teren

Nr cadastral	Suprafața (mp)*	Observații / Referințe
20033	361	

* Suprafața este determinată în planul de proiecție Stereo 70.



Date referitoare la teren

Crt	Categorie folosință	Intra vilan	Suprafața (mp)	Tarla	Parcelă	Nr. topo	Observații / Referințe
1	faneata	NU	361	7	-	-	

Lungime Segmente

1) Valorile lungimilor segmentelor sunt obținute din proiecție în plan.

Punct început	X / Y	Punct sfârșit	X / Y	Lungime segment (** (m)
1	550.386,954 404.549,274	2	550.391,281 404.547,093	4.846
2	550.391,281 404.547,093	3	550.399,97 404.559,405	15.069
3	550.399,97 404.559,405	4	550.410,943 404.576,337	20.177
4	550.410,943 404.576,337	5	550.421,201 404.592,354	19.02
5	550.421,201 404.592,354	6	550.431,318 404.606,042	17.021

Punct început	X / Y	Punct sfârşit	X / Y	Lungime segment (** (m)
6	550.431,318 404.606,042	7	550.426,767 404.608,332	5.095
7	550.426,767 404.608,332	8	550.419,604 404.598,934	11.817
8	550.419,604 404.598,934	9	550.412,797 404.589,121	11.943
9	550.412,797 404.589,121	10	550.403,866 404.574,922	16.774
10	550.403,866 404.574,922	11	550.395,066 404.560,726	16.702
11	550.395,066 404.560,726	1	550.386,954 404.549,274	14.034

** Lungimile segmentelor sunt determinate în planul de proiecție Stereo 70 și sunt rotunjite la 1 milimetru.

*** Distanța dintre puncte este formată din segmente cumulate ce sunt mai mici decât valoarea 1 milimetru.

**DATE DESPRE IMOBILUL NR. 35**

Oficiul de Cadastru și Publicitate Imobiliară PRAHOVA
Biroul de Cadastru și Publicitate Imobiliară Câmpina

A. Partea I. Descrierea imobilului

TEREN Intravilan

Adresa: Loc. Provita De Sus, Jud. Prahova

Nr. Crt	Nr cadastral Nr. topografic	Suprafața* (mp)	Observații / Referințe
A1		2.340	Sector cadastral:13 Teren neimprejmuit;

B. Partea II. Proprietari și acte

Inscrieri privitoare la dreptul de proprietate și alte drepturi reale		Referințe
/		
Act Normativ nr. Legea 7, din 13/03/1996 emis de PARLAMENTUL ROMÂNIEI;		
B1	Inscrierea provizorie, drept de PROPRIETATE, dobandit prin Lege, cota actuala 1/1, cota initiala 1/1	A1
1) COMUNA PROVIȚA DE SUS, CIF:2845362, PROPRIETAR NEIDENTIFICAT		

C. Partea III. SARCINI .

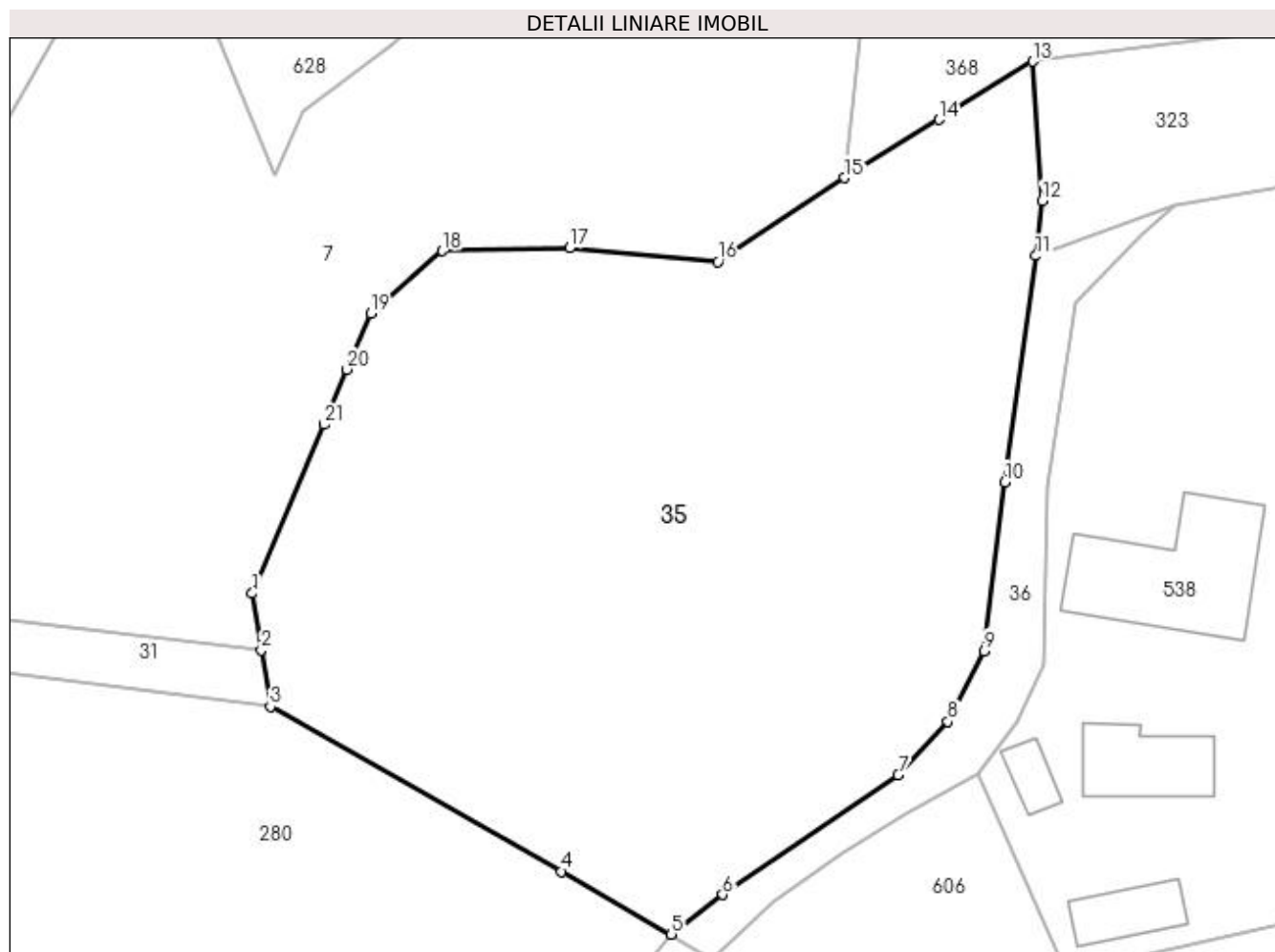
Inscrieri privind dezmembramintele dreptului de proprietate, drepturi reale de garanție și sarcini	Referințe
NU SUNT	

Anexa Nr. 1 La Partea I

Teren

Nr cadastral	Suprafața (mp)*	Observații / Referințe
	2.340	

* Suprafața este determinată în planul de proiecție Stereo 70.



Date referitoare la teren

Crt	Categorie folosință	Intra vilan	Suprafața (mp)	Tarla	Parcelă	Nr. topo	Observații / Referințe
1	faneata	DA	2.340	7	901/8	-	

Lungime Segmente

1) Valorile lungimilor segmentelor sunt obținute din proiecție în plan.

Punct început	X / Y	Punct sfârșit	X / Y	Lungime segment (** (m)
1	550.450,573 404.544,504	2	550.451,25 404.540,305	4.253
3	550.451,926 404.536,105	4	550.473,513 404.523,891	24.803
5	550.481,66 404.519,229	6	550.485,467 404.522,169	4.81
7	550.498,484 404.531,051	8	550.502,176 404.535,009	5.413
9	550.504,855 404.540,233	10	550.506,396 404.552,758	12.619

Punct început	X / Y	Punct sfârșit	X / Y	Lungime segment (** (m)
2	550.451,25 404.540,305	3	550.451,926 404.536,105	4.254
4	550.473,513 404.523,891	5	550.481,66 404.519,229	9.387
6	550.485,467 404.522,169	7	550.498,484 404.531,051	15.759
8	550.502,176 404.535,009	9	550.504,855 404.540,233	5.871
10	550.506,396 404.552,758	11	550.508,68 404.569,52	16.917

Punct început	X / Y	Punct sfârșit	X / Y	Lungime segment (** (m)
11	550.508,68 404.569,52	12	550.509,143 404.573,597	4.103
13	550.508,457 404.583,926	14	550.501,483 404.579,618	8.197
15	550.494,509 404.575,31	16	550.485,096 404.569,076	11.29
17	550.474,097 404.570,096	18	550.464,684 404.569,869	9.416
19	550.459,36 404.565,252	20	550.457,603 404.561,103	4.506
21	550.455,873 404.557,017	1	550.450,573 404.544,504	13.589

Punct început	X / Y	Punct sfârșit	X / Y	Lungime segment (** (m)
12	550.509,143 404.573,597	13	550.508,457 404.583,926	10.352
14	550.501,483 404.579,618	15	550.494,509 404.575,31	8.197
16	550.485,096 404.569,076	17	550.474,097 404.570,096	11.046
18	550.464,684 404.569,869	19	550.459,36 404.565,252	7.047
20	550.457,603 404.561,103	21	550.455,873 404.557,017	4.437

** Lungimile segmentelor sunt determinate în planul de proiecție Stereo 70 și sunt rotunjite la 1 milimetru.

*** Distanța dintre puncte este formată din segmente cumulate ce sunt mai mici decât valoarea 1 milimetru.

**DATE DESPRE IMOBILUL NR. 36**

Oficiul de Cadastru și Publicitate Imobiliară PRAHOVA
Biroul de Cadastru și Publicitate Imobiliară Câmpina

A. Partea I. Descrierea imobilului

TEREN Intravilan

Adresa: Loc. Provita De Sus, Jud. Prahova, ,DI 508, Tronson 3

Nr. Crt	Nr cadastral Nr. topografic	Suprafața* (mp)	Observații / Referințe
A1		229	Sector cadastral:13 Teren neimprejmuit;

B. Partea II. Proprietari și acte

Inscrieri privitoare la dreptul de proprietate și alte drepturi reale		Referințe
/		
Act Administrativ nr. HCL 1, din 30/01/2015 emis de COMUNA PROVIȚA DE SUS;		
B1	Intabulare, drept de PROPRIETATE, dobandit prin Lege, cota actuala 1/1, cota initiala 1/1 1) COMUNA PROVIȚA DE SUS, CIF:2845362	A1

C. Partea III. SARCINI .

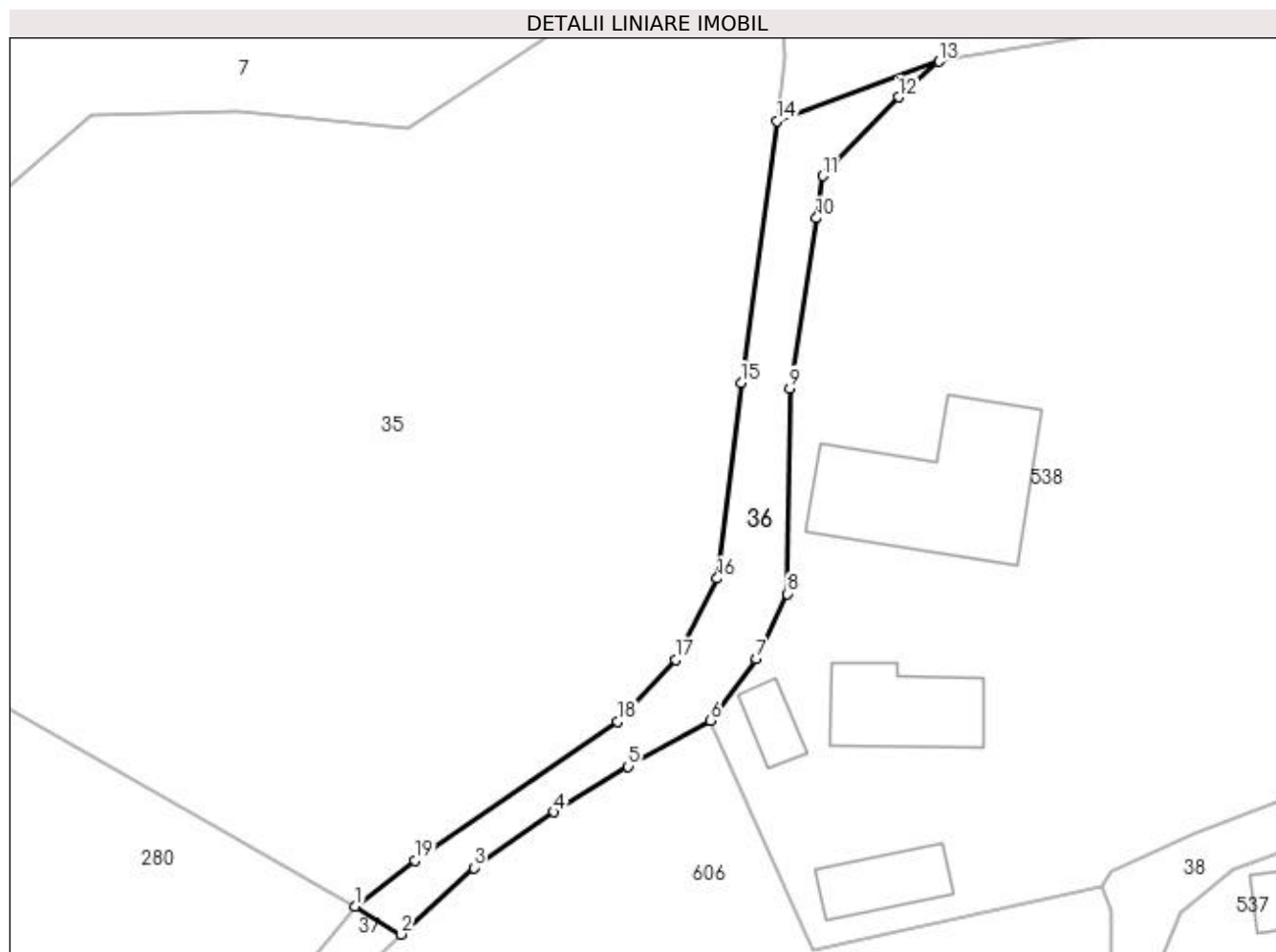
Inscrieri privind dezmembramintele dreptului de proprietate, drepturi reale de garanție și sarcini	Referințe
NU SUNT	

Anexa Nr. 1 La Partea I

Teren

Nr cadastral	Suprafața (mp)*	Observații / Referințe
	229	

* Suprafața este determinată în planul de proiecție Stereo 70.



Date referitoare la teren

Crt	Categorie folosință	Intra vilan	Suprafața (mp)	Tarla	Parcelă	Nr. topo	Observații / Referințe
1	drum	DA	229	7	-	-	Tronson 3

Lungime Segmente

1) Valorile lungimilor segmentelor sunt obținute din proiecție în plan.

Punct început	X / Y	Punct sfârșit	X / Y	Lungime segment (** (m)
1	550.481,66 404.519,229	2	550.484,588 404.517,426	3.439
2	550.484,588 404.517,426	3	550.489,245 404.521,696	6.318
3	550.489,245 404.521,696	4	550.494,382 404.525,267	6.256
4	550.494,382 404.525,267	5	550.499,154 404.528,183	5.592
5	550.499,154 404.528,183	6	550.504,403 404.531,135	6.022

Punct început	X / Y	Punct sfârșit	X / Y	Lungime segment (** (m)
6	550.504,403 404.531,135	7	550.507,363 404.535,072	4.926
7	550.507,363 404.535,072	8	550.509,332 404.539,253	4.621
8	550.509,332 404.539,253	9	550.509,525 404.552,399	13.147
9	550.509,525 404.552,399	10	550.511,211 404.563,313	11.043
10	550.511,211 404.563,313	11	550.511,629 404.566,016	2.735
11	550.511,629 404.566,016	12	550.516,479 404.571,067	7.003
12	550.516,479 404.571,067	13	550.519,062 404.573,343	3.443
13	550.519,062 404.573,343	14	550.508,68 404.569,52	11.064
14	550.508,68 404.569,52	15	550.506,396 404.552,758	16.917
15	550.506,396 404.552,758	16	550.504,855 404.540,233	12.619
16	550.504,855 404.540,233	17	550.502,176 404.535,009	5.871
17	550.502,176 404.535,009	18	550.498,484 404.531,051	5.413
18	550.498,484 404.531,051	19	550.485,467 404.522,169	15.759
19	550.485,467 404.522,169	1	550.481,66 404.519,229	4.81

** Lungimile segmentelor sunt determinate în planul de proiecție Stereo 70 și sunt rotunjite la 1 milimetru.

*** Distanța dintre puncte este formată din segmente cumulate ce sunt mai mici decât valoarea 1 milimetru.

**DATE DESPRE IMOBILUL NR. 37**

Oficiul de Cadastru și Publicitate Imobiliară PRAHOVA
Biroul de Cadastru și Publicitate Imobiliară Câmpina

A. Partea I. Descrierea imobilului

TEREN Intravilan

Adresa: Loc. Provita De Sus, Jud. Prahova, ,DI 508, Tronson 2

Nr. Crt	Nr cadastral Nr. topografic	Suprafața* (mp)	Observații / Referințe
A1		1.638	Sector cadastral:13 Teren neimprejmuit;

B. Partea II. Proprietari și acte

Inscrieri privitoare la dreptul de proprietate și alte drepturi reale	Referințe
/	
Act Administrativ nr. HCL 1, din 30/01/2015 emis de COMUNA PROVIȚA DE SUS;	
B1	A1
Intabulare, drept de PROPRIETATE, dobandit prin Lege, cota actuala 1/1, cota initiala 1/1 1) COMUNA PROVIȚA DE SUS, CIF:2845362	

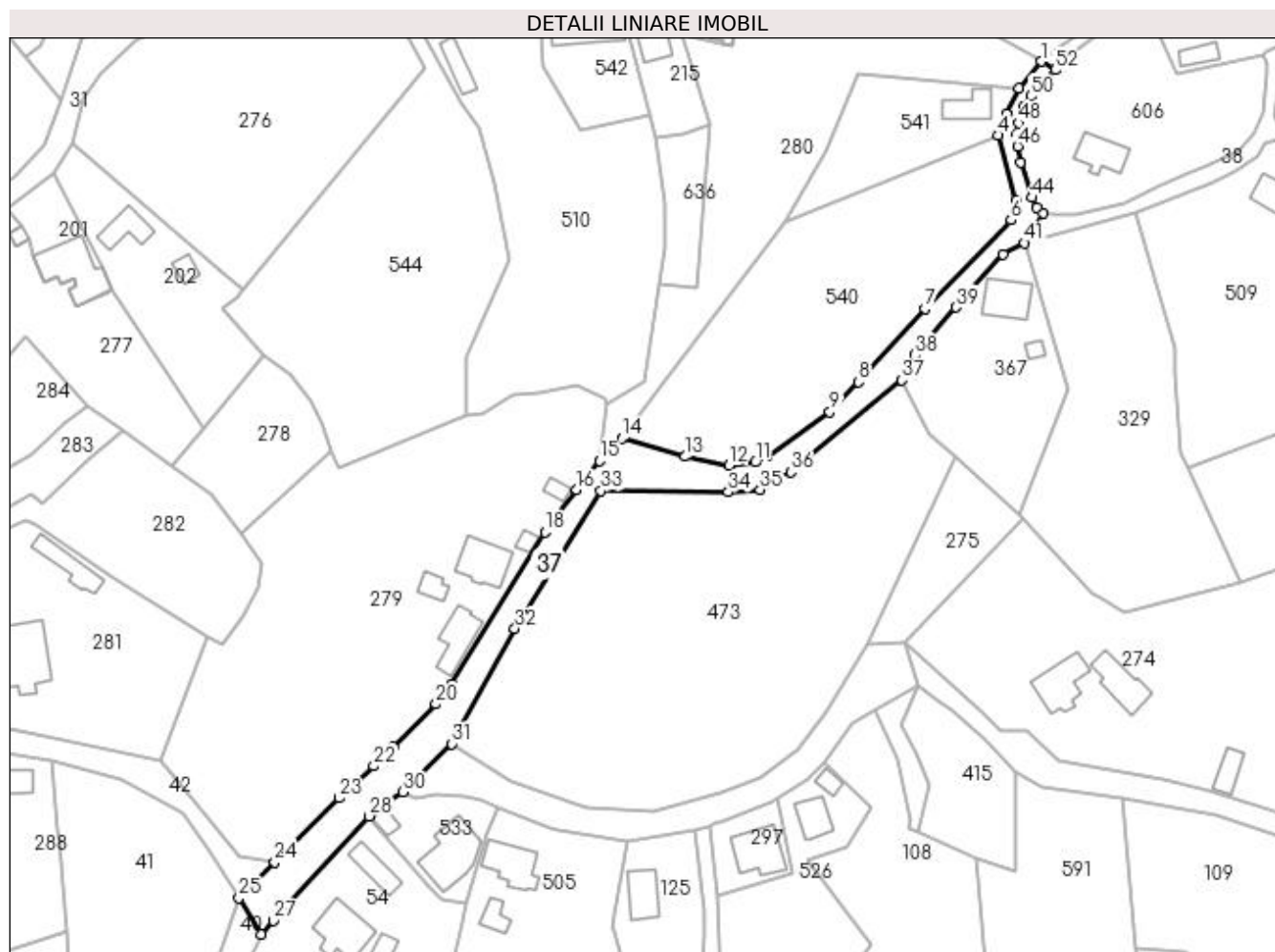
C. Partea III. SARCINI .

Inscrieri privind dezmembramintele dreptului de proprietate, drepturi reale de garanție și sarcini	Referințe
NU SUNT	

Teren

Nr cadastral	Suprafața (mp)*	Observații / Referințe
	1.638	

* Suprafața este determinată în planul de proiecție Stereo 70.



Date referitoare la teren

Crt	Categorie folosință	Intravilan	Suprafața (mp)	Tarla	Parcelă	Nr. topo	Observații / Referințe
1	drum	DA	1.638	16	-	-	Tronson 2

Lungime Segmente

1) Valorile lungimilor segmentelor sunt obținute din proiecție în plan.

Punct început	X / Y	Punct sfârșit	X / Y	Lungime segment	Punct început	X / Y	Punct sfârșit	X / Y	Lungime segment	Punct început	X / Y	Punct sfârșit	X / Y	Lungime segment
1	550.481,66 404.519,229	2	550.476,89 404.513,448	7.495	2	550.476,89 404.513,448	3	550.474,106 404.507,878	6.227	3	550.474,106 404.507,878	4	550.472,412 404.503,315	4.867
4	550.472,412 404.503,315	5	550.476,11 404.489,135	14.654	5	550.476,11 404.489,135	6	550.475,1 404.485,088	4.171	6	550.475,1 404.485,088	7	550.456,603 404.466,025	26.562
7	550.456,603 404.466,025	8	550.442,257 404.450,167	21.384	8	550.442,257 404.450,167	9	550.436,047 404.443,764	8.92	9	550.436,047 404.443,764	10	550.422,687 404.434,279	16.385
10	550.422,687 404.434,279	11	550.419,965 404.432,882	3.06	11	550.419,965 404.432,882	12	550.414,374 404.432,247	5.627	12	550.414,374 404.432,247	13	550.404,816 404.434,108	9.737
13	550.404,816 404.434,108	14	550.391,258 404.438,031	14.114	14	550.391,258 404.438,031	15	550.386,372 404.433,218	6.858	15	550.386,372 404.433,218	16	550.381,514 404.427,016	7.878
16	550.381,514 404.427,016	17	550.375,963 404.419,928	9.003	17	550.375,963 404.419,928	18	550.374,682 404.417,841	2.449	18	550.374,682 404.417,841	19	550.354,565 404.385,041	38.478

Punct început	X / Y	Punct sfârșit	X / Y	Lungime segment	Punct început	X / Y	Punct sfârșit	X / Y	Lungime segment	Punct început	X / Y	Punct sfârșit	X / Y	Lungime segment
19	550.354,565 404.385,041	20	550.351,185 404.380,768	5.448	20	550.351,185 404.380,768	21	550.342,075 404.371,453	13.029	21	550.342,075 404.371,453	22	550.337,751 404.367,445	5.896
22	550.337,751 404.367,445	23	550.330,334 404.360,57	10.113	23	550.330,334 404.360,57	24	550.316,416 404.346,758	19.608	24	550.316,416 404.346,758	25	550.308,757 404.339,072	10.851
25	550.308,757 404.339,072	26	550.313,421 404.331,167	9.178	26	550.313,421 404.331,167	27	550.316,118 404.334,11	3.992	27	550.316,118 404.334,11	28	550.336,792 404.356,669	30.599
28	550.336,792 404.356,669	29	550.339,758 404.359,113	3.843	29	550.339,758 404.359,113	30	550.344,034 404.361,809	5.055	30	550.344,034 404.361,809	31	550.354,598 404.372,215	14.828
31	550.354,598 404.372,215	32	550.368,174 404.397,032	28.288	32	550.368,174 404.397,032	33	550.386,751 404.426,699	35.003	33	550.386,751 404.426,699	34	550.414,17 404.426,451	27.42
34	550.414,17 404.426,451	35	550.421,045 404.426,98	6.895	35	550.421,045 404.426,98	36	550.427,671 404.430,723	7.61	36	550.427,671 404.430,723	37	550.451,609 404.450,575	31.099
37	550.451,609 404.450,575	38	550.454,397 404.455,963	6.067	38	550.454,397 404.455,963	39	550.463,266 404.466,275	13.601	39	550.463,266 404.466,275	40	550.473,45 404.477,671	15.283
40	550.473,45 404.477,671	41	550.478,074 404.480,135	5.24	41	550.478,074 404.480,135	42	550.482,014 404.486,552	7.53	42	550.482,014 404.486,552	43	550.480,728 404.487,667	1.702
43	550.480,728 404.487,667	44	550.479,694 404.489,91	2.47	44	550.479,694 404.489,91	45	550.477,283 404.497,502	7.966	45	550.477,283 404.497,502	46	550.476,54 404.500,949	3.526
46	550.476,54 404.500,949	47	550.476,385 404.503,721	2.776	47	550.476,385 404.503,721	48	550.476,865 404.505,926	2.257	48	550.476,865 404.505,926	49	550.477,86 404.509,295	3.513
49	550.477,86 404.509,295	50	550.479,359 404.511,763	2.888	50	550.479,359 404.511,763	51	550.481,497 404.514,458	3.44	51	550.481,497 404.514,458	52	550.484,588 404.517,426	4.285
52	550.484,588 404.517,426	1	550.481,66 404.519,229	3.439										

** Lungimile segmentelor sunt determinate în planul de proiecție Stereo 70 și sunt rotunjite la 1 milimetru.

*** Distanța dintre puncte este formată din segmente cumulate ce sunt mai mici decât valoarea 1 milimetru.

**DATE DESPRE IMOBILUL NR. 38**

Oficiul de Cadastru și Publicitate Imobiliară PRAHOVA
Biroul de Cadastru și Publicitate Imobiliară Câmpina

A. Partea I. Descrierea imobilului

TEREN Intravilan

Adresa: Loc. Provita De Sus, Jud. Prahova, ,DI 515

Nr. Crt	Nr cadastral Nr. topografic	Suprafața* (mp)	Observații / Referințe
A1		745	Sector cadastral:13 Teren neimprejmuit; DI 515

B. Partea II. Proprietari și acte

Inscrieri privitoare la dreptul de proprietate și alte drepturi reale	Referințe
/	
Act Administrativ nr. HCL 1, din 30/01/2015 emis de COMUNA PROVIȚA DE SUS;	
B1	A1
Intabulare, drept de PROPRIETATE, dobandit prin Lege, cota actuala 1/1, cota initiala 1/1 1) COMUNA PROVIȚA DE SUS, CIF:2845362	

C. Partea III. SARCINI .

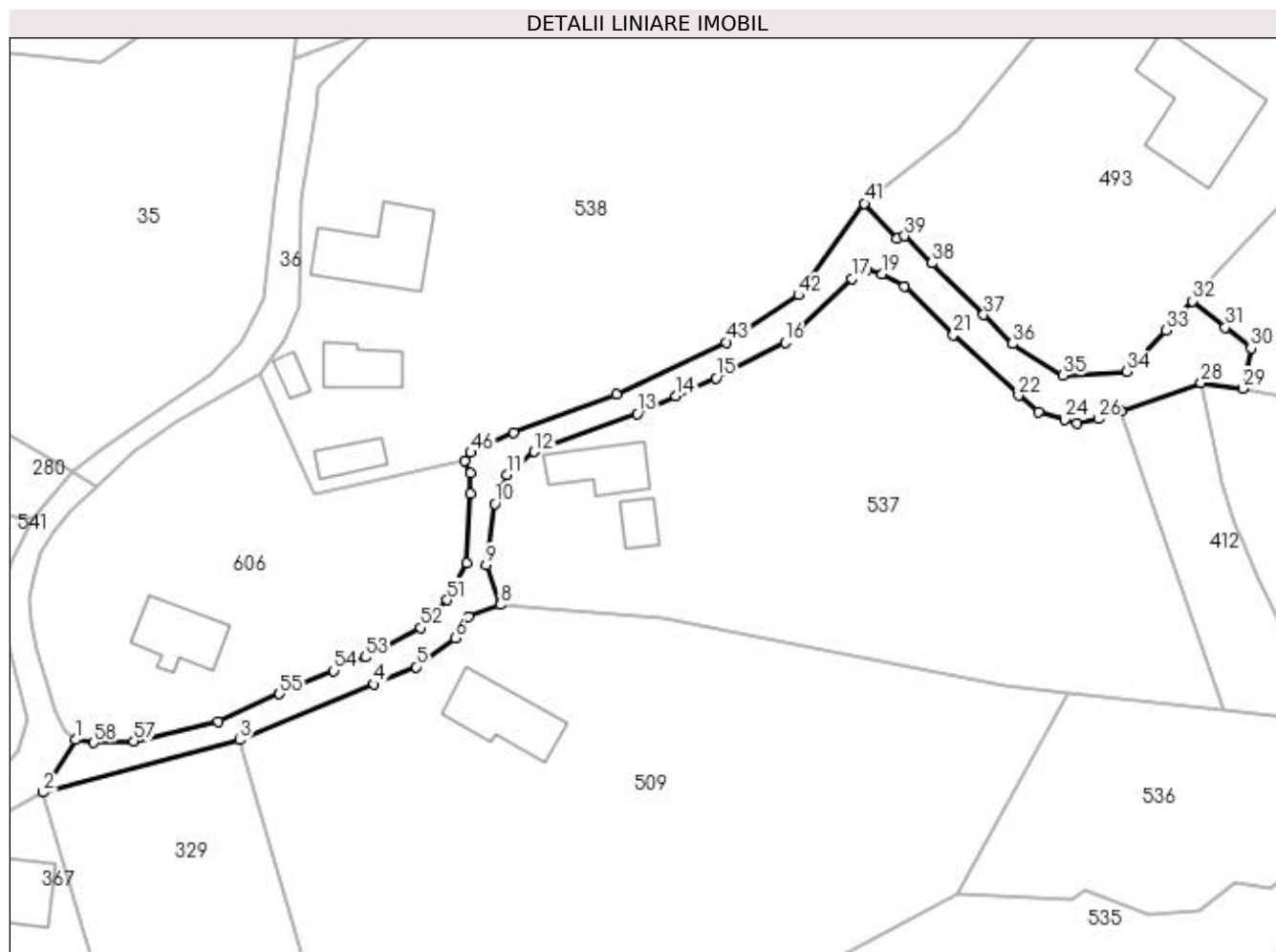
Inscrieri privind dezmembramintele dreptului de proprietate, drepturi reale de garanție și sarcini	Referințe
NU SUNT	

Anexa Nr. 1 La Partea I

Teren

Nr cadastral	Suprafața (mp)*	Observații / Referințe
	745	DI 515

* Suprafața este determinată în planul de proiecție Stereo 70.



Date referitoare la teren

Crt	Categorie folosință	Intravilan	Suprafața (mp)	Tarla	Parcelă	Nr. topo	Observații / Referințe
1	drum	DA	745	17	-	-	

Lungime Segmente

1) Valorile lungimilor segmentelor sunt obținute din proiecție în plan.

Punct început	X / Y	Punct sfârșit	X / Y	Lungime segment	Punct început	X / Y	Punct sfârșit	X / Y	Lungime segment	Punct început	X / Y	Punct sfârșit	X / Y	Lungime segment
1	550.482,014 404.486,552	2	550.478,074 404.480,135	7.53	2	550.478,074 404.480,135	3	550.501,995 404.486,525	24.76	3	550.501,995 404.486,525	4	550.518,38 404.493,307	17.73 3
4	550.518,38 404.493,307	5	550.523,472 404.495,415	5.511	5	550.523,472 404.495,415	6	550.528,221 404.498,956	5.924	6	550.528,221 404.498,956	7	550.529,872 404.501,541	3.067
7	550.529,872 404.501,541	8	550.533,751 404.502,975	4.136	8	550.533,751 404.502,975	9	550.532,006 404.507,815	5.145	9	550.532,006 404.507,815	10	550.533,081 404.515,284	7.546
10	550.533,081 404.515,284	11	550.534,556 404.518,838	3.848	11	550.534,556 404.518,838	12	550.537,887 404.521,6	4.327	12	550.537,887 404.521,6	13	550.550,436 404.526,226	13.37 5
13	550.550,436 404.526,226	14	550.555,131 404.528,357	5.156	14	550.555,131 404.528,357	15	550.560,022 404.530,578	5.372	15	550.560,022 404.530,578	16	550.568,44 404.534,88	9.454
16	550.568,44 404.534,88	17	550.576,561 404.542,668	11.25 2	17	550.576,561 404.542,668	18	550.578,431 404.543,734	2.152	18	550.578,431 404.543,734	19	550.580,257 404.543,215	1.898

Punct început	X / Y	Punct sfârșit	X / Y	Lungime segment	Punct început	X / Y	Punct sfârșit	X / Y	Lungime segment	Punct început	X / Y	Punct sfârșit	X / Y	Lungime segment
19	550.580,257 404.543,215	20	550.582,905 404.541,677	3.062	20	550.582,905 404.541,677	21	550.588,901 404.535,813	8.387	21	550.588,901 404.535,813	22	550.596,827 404.528,431	10.831
22	550.596,827 404.528,431	23	550.599,308 404.526,452	3.174	23	550.599,308 404.526,452	24	550.602,43 404.525,499	3.264	24	550.602,43 404.525,499	25	550.604,013 404.525,089	1.635
25	550.604,013 404.525,089	26	550.606,538 404.525,603	2.577	26	550.606,538 404.525,603	27	550.609,346 404.526,581	2.973	27	550.609,346 404.526,581	28	550.619,076 404.529,969	10.303
28	550.619,076 404.529,969	29	550.624,108 404.529,307	5.075	29	550.624,108 404.529,307	30	550.625,157 404.534,196	5.0	30	550.625,157 404.534,196	31	550.622,003 404.536,73	4.046
31	550.622,003 404.536,73	32	550.617,984 404.539,959	5.155	32	550.617,984 404.539,959	33	550.614,748 404.536,384	4.822	33	550.614,748 404.536,384	34	550.610,006 404.531,395	6.883
34	550.610,006 404.531,395	35	550.602,261 404.530,91	7.76	35	550.602,261 404.530,91	36	550.596,117 404.534,73	7.235	36	550.596,117 404.534,73	37	550.592,596 404.538,253	4.981
37	550.592,596 404.538,253	38	550.586,288 404.544,563	8.922	38	550.586,288 404.544,563	39	550.582,982 404.547,87	4.676	39	550.582,982 404.547,87	40	550.582,04 404.547,59	0.983
40	550.582,04 404.547,59	41	550.578,059 404.551,832	5.817	41	550.578,059 404.551,832	42	550.570,023 404.540,672	13.752	42	550.570,023 404.540,672	43	550.561,257 404.534,936	10.476
43	550.561,257 404.534,936	44	550.547,858 404.528,595	14.824	44	550.547,858 404.528,595	45	550.535,382 404.523,912	13.326	45	550.535,382 404.523,912	46	550.530,152 404.521,496	5.761
46	550.530,152 404.521,496	47	550.529,462 404.520,539	1.18	47	550.529,462 404.520,539	48	550.530,064 404.518,956	1.694	48	550.530,064 404.518,956	49	550.530,086 404.516,526	2.43
49	550.530,086 404.516,526	50	550.529,647 404.508,095	8.442	50	550.529,647 404.508,095	51	550.527,297 404.503,547	5.119	51	550.527,297 404.503,547	52	550.524,031 404.500,159	4.706
52	550.524,031 404.500,159	53	550.517,312 404.496,581	7.612	53	550.517,312 404.496,581	54	550.513,473 404.494,95	4.171	54	550.513,473 404.494,95	55	550.506,855 404.492,139	7.19
55	550.506,855 404.492,139	56	550.499,348 404.488,803	8.215	56	550.499,348 404.488,803	57	550.489,126 404.486,403	10.5	57	550.489,126 404.486,403	58	550.484,245 404.486,188	4.886
58	550.484,245 404.486,188	1	550.482,014 404.486,552	2.26										

** Lungimile segmentelor sunt determinate în planul de proiecție Stereo 70 și sunt rotunjite la 1 milimetru.

*** Distanța dintre puncte este formată din segmente cumulate ce sunt mai mici decât valoarea 1 milimetru.

**DATE DESPRE IMOBILUL NR. 39**

Oficiul de Cadastru și Publicitate Imobiliară PRAHOVA
Biroul de Cadastru și Publicitate Imobiliară Câmpina

A. Partea I. Descrierea imobilului

TEREN Intravilan

Adresa: Loc. Provita De Sus, Jud. Prahova, ,DI 526

Nr. Crt	Nr cadastral Nr. topografic	Suprafața* (mp)	Observații / Referințe
A1		860	Sector cadastral:13 Teren neimprejmuit;

B. Partea II. Proprietari și acte

Inscrieri privitoare la dreptul de proprietate și alte drepturi reale	Referințe
/	
Act Administrativ nr. HCL 1, din 30/01/2015 emis de COMUNA PROVIȚA DE SUS;	
B1	A1
Intabulare, drept de PROPRIETATE, dobandit prin Lege, cota actuala 1/1, cota initiala 1/1 1) COMUNA PROVIȚA DE SUS, CIF:2845362	

C. Partea III. SARCINI .

Inscrieri privind dezmembramintele dreptului de proprietate, drepturi reale de garanție și sarcini	Referințe
NU SUNT	

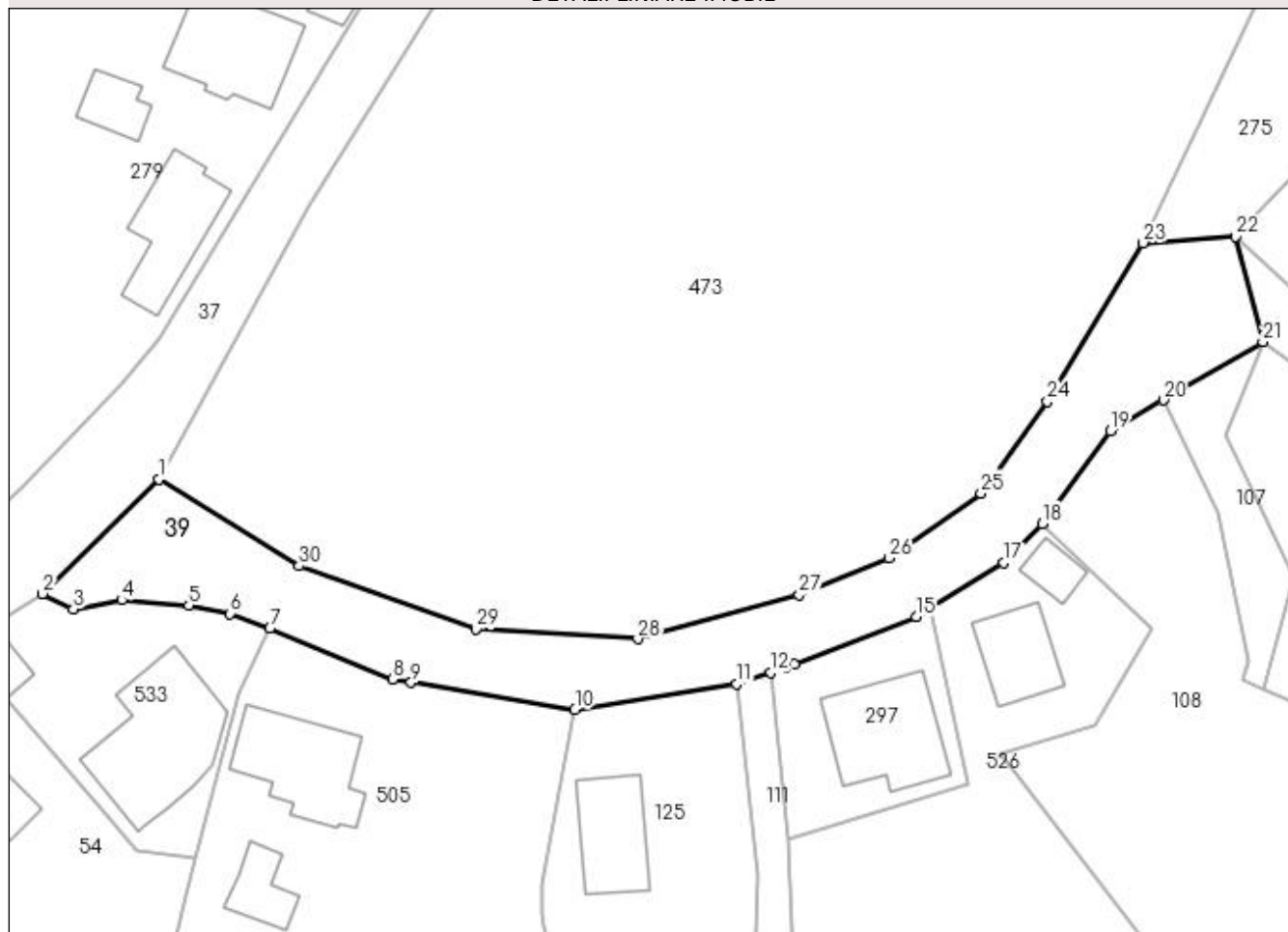
Anexa Nr. 1 La Partea I

Teren

Nr cadastral	Suprafața (mp)*	Observații / Referințe
	860	

* Suprafața este determinată în planul de proiecție Stereo 70.

DETALII LINIARE IMOBIL



Date referitoare la teren

Crt	Categorie folosință	Intravilan	Suprafața (mp)	Tarla	Parcelă	Nr. topo	Observații / Referințe
1	drum	DA	860	17	-	-	

Lungime Segmente

1) Valorile lungimilor segmentelor sunt obținute din proiecție în plan.

Punct început	X / Y	Punct sfârșit	X / Y	Lungime segment (** (m)
1	550.354,598 404.372,215	2	550.344,034 404.361,809	14.828
3	550.346,837 404.360,423	4	550.351,218 404.361,235	4.456
5	550.357,315 404.360,743	6	550.361,064 404.359,989	3.824
7	550.364,712 404.358,644	8	550.375,837 404.354,024	12.046
9	550.377,535 404.353,742	10	550.392,422 404.351,272	15.091

Punct început	X / Y	Punct sfârșit	X / Y	Lungime segment (** (m)
2	550.344,034 404.361,809	3	550.346,837 404.360,423	3.127
4	550.351,218 404.361,235	5	550.357,315 404.360,743	6.117
6	550.361,064 404.359,989	7	550.364,712 404.358,644	3.888
8	550.375,837 404.354,024	9	550.377,535 404.353,742	1.721
10	550.392,422 404.351,272	11	550.407,142 404.353,589	14.901

Punct început	X / Y	Punct sfârșit	X / Y	Lungime segment (** (m))
11	550.407,142 404.353,589	12	550.410,251 404.354,638	3.281
13	550.411,618 404.355,16	14	550.412,33 404.355,433	0.763
15	550.423,461 404.359,687	16	550.424,758 404.360,488	1.524
17	550.431,418 404.364,598	18	550.434,898 404.368,156	4.977
19	550.441,091 404.376,592	20	550.445,891 404.379,394	5.558
21	550.454,947 404.384,679	22	550.452,45 404.394,22	9.862
23	550.444,067 404.393,657	24	550.435,385 404.379,234	16.834
25	550.429,317 404.370,935	26	550.421,002 404.365,025	10.201
27	550.412,822 404.361,674	28	550.398,139 404.357,681	15.216
29	550.383,401 404.358,57	30	550.367,364 404.364,313	17.034

Punct început	X / Y	Punct sfârșit	X / Y	Lungime segment (** (m))
12	550.410,251 404.354,638	13	550.411,618 404.355,16	1.463
14	550.412,33 404.355,433	15	550.423,461 404.359,687	11.916
16	550.424,758 404.360,488	17	550.431,418 404.364,598	7.826
18	550.434,898 404.368,156	19	550.441,091 404.376,592	10.465
20	550.445,891 404.379,394	21	550.454,947 404.384,679	10.485
22	550.452,45 404.394,22	23	550.444,067 404.393,657	8.402
24	550.435,385 404.379,234	25	550.429,317 404.370,935	10.281
26	550.421,002 404.365,025	27	550.412,822 404.361,674	8.84
28	550.398,139 404.357,681	29	550.383,401 404.358,57	14.765
30	550.367,364 404.364,313	1	550.354,598 404.372,215	15.014

** Lungimile segmentelor sunt determinate în planul de proiecție Stereo 70 și sunt rotunjite la 1 milimetru.

*** Distanța dintre puncte este formată din segmente cumulate ce sunt mai mici decât valoarea 1 milimetru.

**DATE DESPRE IMOBILUL NR. 40**

Oficiul de Cadastru și Publicitate Imobiliară PRAHOVA
Biroul de Cadastru și Publicitate Imobiliară Câmpina

A. Partea I. Descrierea imobilului

TEREN Intravilan

Adresa: Loc. Provita De Sus, Jud. Prahova, ,DI 508, Tronson 1

Nr. Crt	Nr cadastral Nr. topografic	Suprafața* (mp)	Observații / Referințe
A1		1.785	Sector cadastral:13 Teren neimprejmuit;

B. Partea II. Proprietari și acte

Inscrieri privitoare la dreptul de proprietate și alte drepturi reale	Referințe
/	
Act Administrativ nr. HCL 1, din 30/01/2015 emis de COMUNA PROVIȚA DE SUS;	
B1	A1
Intabulare, drept de PROPRIETATE, dobandit prin Lege, cota actuala 1/1, cota initiala 1/1 1) COMUNA PROVIȚA DE SUS, CIF:2845362	

C. Partea III. SARCINI .

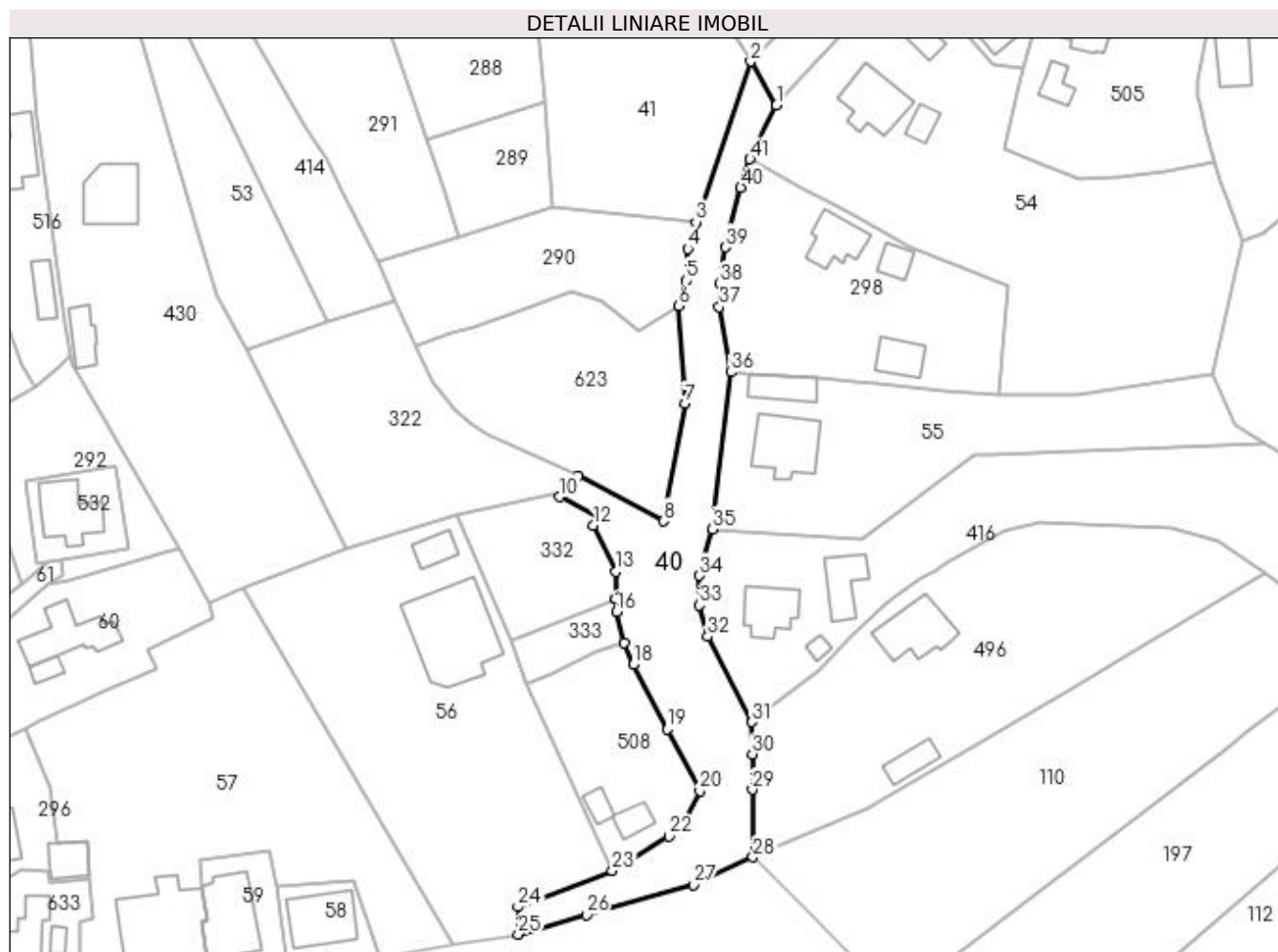
Inscrieri privind dezmembramintele dreptului de proprietate, drepturi reale de garanție și sarcini	Referințe
NU SUNT	

Anexa Nr. 1 La Partea I

Teren

Nr cadastral	Suprafața (mp)*	Observații / Referințe
	1.785	

* Suprafața este determinată în planul de proiecție Stereo 70.



Date referitoare la teren

Crt	Categorie folosință	Intra vilan	Suprafața (mp)	Tarla	Parcelă	Nr. topo	Observații / Referințe
1	drum	DA	1.785	14	FN	-	Tronson 1

Lungime Segmente

1) Valorile lungimilor segmentelor sunt obținute din proiecție în plan.

Punct început	X / Y	Punct sfârșit	X / Y	Lungime segment	Punct început	X / Y	Punct sfârșit	X / Y	Lungime segment	Punct început	X / Y	Punct sfârșit	X / Y	Lungime segment
1	550.313,421 404.331,167	2	550.308,757 404.339,072	9.178	2	550.308,757 404.339,072	3	550.298,91 404.310,113	30.587	3	550.298,91 404.310,113	4	550.297,387 404.305,344	5.006
4	550.297,387 404.305,344	5	550.297,134 404.299,553	5.797	5	550.297,134 404.299,553	6	550.295,779 404.294,981	4.769	6	550.295,779 404.294,981	7	550.296,864 404.277,387	17.627
7	550.296,864 404.277,387	8	550.292,998 404.256,181	21.556	8	550.292,998 404.256,181	9	550.277,659 404.264,276	17.344	9	550.277,659 404.264,276	10	550.274,282 404.260,559	5.022
10	550.274,282 404.260,559	11	550.281,119 404.257,124	7.651	11	550.281,119 404.257,124	12	550.280,353 404.255,414	1.874	12	550.280,353 404.255,414	13	550.284,405 404.247,093	9.255
13	550.284,405 404.247,093	14	550.284,473 404.242,269	4.824	14	550.284,473 404.242,269	15	550.284,477 404.242,195	0.074	15	550.284,477 404.242,195	16	550.284,523 404.239,844	2.351
16	550.284,523 404.239,844	17	550.285,961 404.234,257	5.769	17	550.285,961 404.234,257	18	550.287,575 404.230,31	4.264	18	550.287,575 404.230,31	19	550.293,719 404.218,649	13.181

Punct început	X / Y	Punct sfârșit	X / Y	Lungime segment	Punct început	X / Y	Punct sfârșit	X / Y	Lungime segment	Punct început	X / Y	Punct sfârșit	X / Y	Lungime segment
19	550.293,719 404.218,649	20	550.299,559 404.207,565	12.528	20	550.299,559 404.207,565	21	550.296,464 404.201,112	7.157	21	550.296,464 404.201,112	22	550.293,985 404.199,372	3.029
22	550.293,985 404.199,372	23	550.283,792 404.193,112	11.962	23	550.283,792 404.193,112	24	550.266,745 404.186,627	18.239	24	550.266,745 404.186,627	25	550.266,81 404.181,679	4.948
25	550.266,81 404.181,679	26	550.279,105 404.185,228	12.797	26	550.279,105 404.185,228	27	550.298,488 404.190,664	20.131	27	550.298,488 404.190,664	28	550.309,158 404.195,583	11.749
28	550.309,158 404.195,583	29	550.309,086 404.207,773	12.19	29	550.309,086 404.207,773	30	550.309,047 404.214,186	6.413	30	550.309,047 404.214,186	31	550.309,013 404.219,963	5.777
31	550.309,013 404.219,963	32	550.301,013 404.235,405	17.391	32	550.301,013 404.235,405	33	550.299,534 404.241,044	5.83	33	550.299,534 404.241,044	34	550.299,506 404.246,34	5.296
34	550.299,506 404.246,34	35	550.301,895 404.254,786	8.777	35	550.301,895 404.254,786	36	550.305,221 404.283,068	28.477	36	550.305,221 404.283,068	37	550.303,101 404.294,854	11.975
37	550.303,101 404.294,854	38	550.303,15 404.298,971	4.117	38	550.303,15 404.298,971	39	550.304,195 404.305,582	6.693	39	550.304,195 404.305,582	40	550.306,991 404.316,319	11.095
40	550.306,991 404.316,319	41	550.308,623 404.321,454	5.388	41	550.308,623 404.321,454	1	550.313,421 404.331,167	10.833					

** Lungimile segmentelor sunt determinate în planul de proiecție Stereo 70 și sunt rotunjite la 1 milimetru.

*** Distanța dintre puncte este formată din segmente cumulate ce sunt mai mici decât valoarea 1 milimetru.

**DATE DESPRE IMOBILUL NR. 41**

Oficiul de Cadastru și Publicitate Imobiliară PRAHOVA
Biroul de Cadastru și Publicitate Imobiliară Câmpina

A. Partea I. Descrierea imobilului

TEREN Intravilan

Adresa: Loc. Provita De Sus, Jud. Prahova

Nr. Crt	Nr cadastral Nr. topografic	Suprafața* (mp)	Observații / Referințe
A1		1.662	Sector cadastral:13 Teren neimprejmuit;

B. Partea II. Proprietari și acte

Inscrieri privitoare la dreptul de proprietate și alte drepturi reale		Referințe
/		
Act Normativ nr. Legea 7, din 13/03/1996 emis de PARLAMENTUL ROMÂNIEI;		
B1	Inscrierea provizorie, drept de PROPRIETATE, dobandit prin Lege, cota actuala 1/1, cota initiala 1/1	A1
1) COMUNA PROVIȚA DE SUS, CIF:2845362, PROPRIETAR NEIDENTIFICAT		

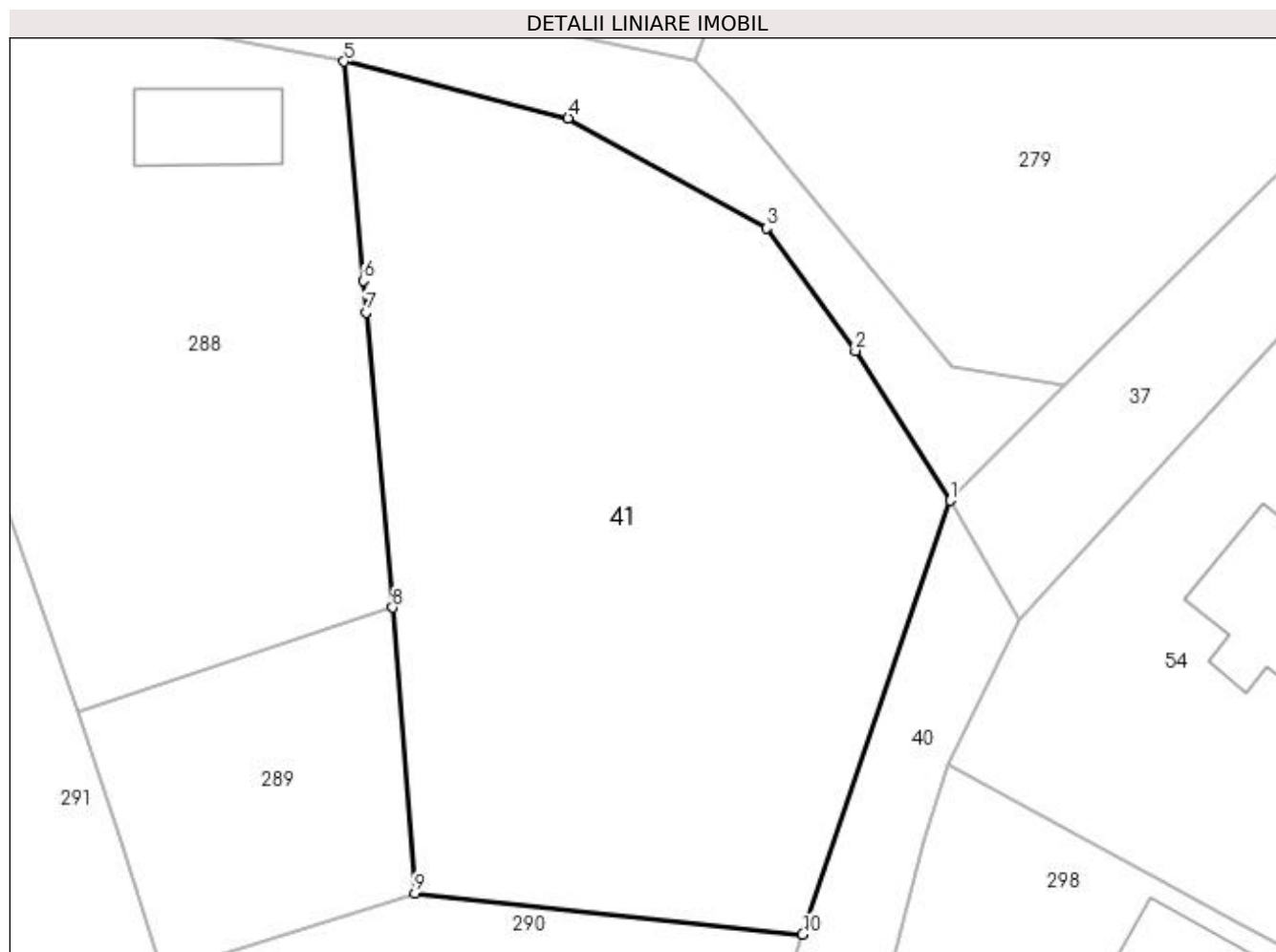
C. Partea III. SARCINI .

Inscrieri privind dezmembramintele dreptului de proprietate, drepturi reale de garanție și sarcini	Referințe
NU SUNT	

Anexa Nr. 1 La Partea I**Teren**

Nr cadastral	Suprafața (mp)*	Observații / Referințe
	1.662	

* Suprafața este determinată în planul de proiecție Stereo 70.

**Date referitoare la teren**

Crt	Categorie folosință	Intra vilan	Suprafața (mp)	Tarla	Parcelă	Nr. topo	Observații / Referințe
1	curți constructii	DA	212	14	444	-	
2	faneata	DA	1.450	14	443	-	

Lungime Segmente

1) Valorile lungimilor segmentelor sunt obținute din proiecție în plan.

Punct început	X / Y	Punct sfârșit	X / Y	Lungime segment (** (m)
1	550.308,757 404.339,072	2	550.302,432 404.349,088	11.846
2	550.302,432 404.349,088	3	550.296,491 404.357,281	10.12
3	550.296,491 404.357,281	4	550.283,238 404.364,618	15.148
4	550.283,238 404.364,618	5	550.268,267 404.368,402	15.442

Punct început	X / Y	Punct sfârșit	X / Y	Lungime segment (** (m)
5	550.268,267 404.368,402	6	550.269,568 404.353,771	14.689
6	550.269,568 404.353,771	7	550.269,756 404.351,656	2.123
7	550.269,756 404.351,656	8	550.271,51 404.331,93	19.804
8	550.271,51 404.331,93	9	550.272,996 404.312,87	19.118
9	550.272,996 404.312,87	10	550.298,91 404.310,113	26.06
10	550.298,91 404.310,113	1	550.308,757 404.339,072	30.587

** Lungimile segmentelor sunt determinate în planul de proiecție Stereo 70 și sunt rotunjite la 1 milimetru.

*** Distanța dintre puncte este formată din segmente cumulate ce sunt mai mici decât valoarea 1 milimetru.

**DATE DESPRE IMOBILUL NR. 42**

Oficiul de Cadastru și Publicitate Imobiliară PRAHOVA
Biroul de Cadastru și Publicitate Imobiliară Câmpina

A. Partea I. Descrierea imobilului

TEREN Intravilan

Adresa: Loc. Provita De Sus, Jud. Prahova, ,DI 476

Nr. Crt	Nr cadastral Nr. topografic	Suprafața* (mp)	Observații / Referințe
A1		772	Sector cadastral:13 Teren neimprejmit;

B. Partea II. Proprietari și acte

Inscrieri privitoare la dreptul de proprietate și alte drepturi reale	Referințe
/	
Act Administrativ nr. HCL 1, din 30/01/2015 emis de COMUNA PROVIȚA DE SUS;	
B1	A1
Intabulare, drept de PROPRIETATE, dobandit prin Lege, cota actuala 1/1, cota initiala 1/1 1) COMUNA PROVIȚA DE SUS, CIF:2845362	

C. Partea III. SARCINI .

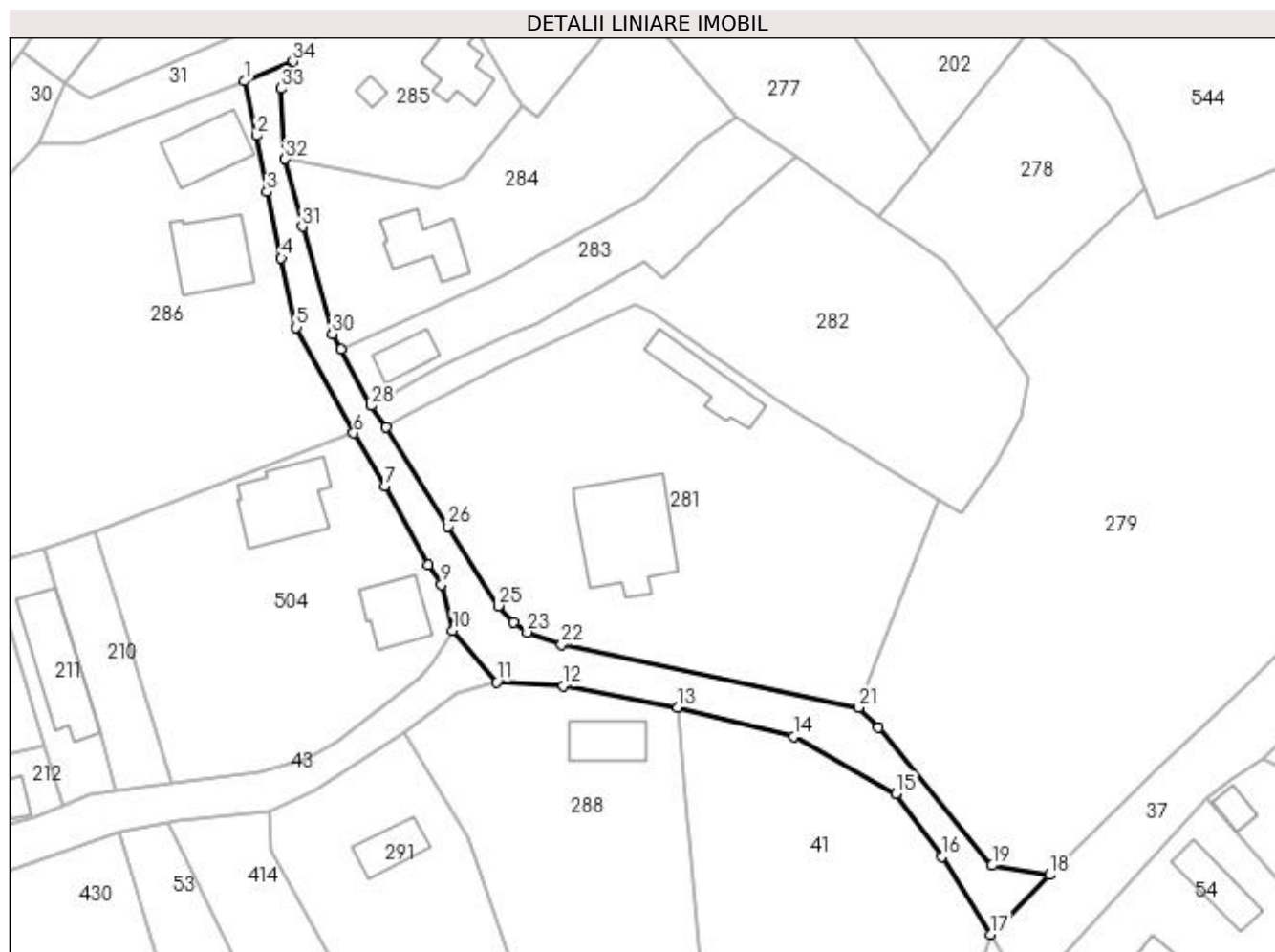
Inscrieri privind dezmembramintele dreptului de proprietate, drepturi reale de garanție și sarcini	Referințe
NU SUNT	

Anexa Nr. 1 La Partea I

Teren

Nr cadastral	Suprafața (mp)*	Observații / Referințe
	772	

* Suprafața este determinată în planul de proiecție Stereo 70.



Date referitoare la teren

Crt	Categorie folosință	Intravilan	Suprafața (mp)	Tarla	Parcelă	Nr. topo	Observații / Referințe
1	drum	DA	772	16	FN	-	

Lungime Segmente

1) Valorile lungimilor segmentelor sunt obținute din proiecție în plan.

Punct început	X / Y	Punct sfârșit	X / Y	Lungime segment (** (m)
1	550.212,209 404.449,362	2	550.213,81 404.442,318	7.224
3	550.215,119 404.435,076	4	550.216,997 404.426,484	8.795
5	550.218,95 404.417,545	6	550.226,348 404.403,867	15.551
7	550.230,37 404.397,046	8	550.236,012 404.386,878	11.628
9	550.237,718 404.384,312	10	550.239,196 404.378,374	6.119

Punct început	X / Y	Punct sfârșit	X / Y	Lungime segment (** (m)
2	550.213,81 404.442,318	3	550.215,119 404.435,076	7.359
4	550.216,997 404.426,484	5	550.218,95 404.417,545	9.15
6	550.226,348 404.403,867	7	550.230,37 404.397,046	7.918
8	550.236,012 404.386,878	9	550.237,718 404.384,312	3.081
10	550.239,196 404.378,374	11	550.244,873 404.371,671	8.784

Punct început	X / Y	Punct sfârșit	X / Y	Lungime segment (** (m))
11	550.244,873 404.371,671	12	550.253,459 404.371,224	8.598
13	550.268,267 404.368,402	14	550.283,238 404.364,618	15.442
15	550.296,491 404.357,281	16	550.302,432 404.349,088	10.12
17	550.308,757 404.339,072	18	550.316,416 404.346,758	10.851
19	550.308,922 404.347,982	20	550.294,238 404.365,835	23.116
21	550.291,677 404.368,415	22	550.253,251 404.376,497	39.267
23	550.248,826 404.378,139	24	550.247,085 404.379,404	2.152
25	550.245,037 404.381,522	26	550.238,592 404.391,817	12.146
27	550.230,566 404.404,637	28	550.228,573 404.407,391	3.399
29	550.224,671 404.414,687	30	550.223,587 404.416,715	2.3
31	550.219,713 404.430,556	32	550.217,501 404.439,296	9.016
33	550.216,939 404.448,407	34	550.218,504 404.451,916	3.842

Punct început	X / Y	Punct sfârșit	X / Y	Lungime segment (** (m))
12	550.253,459 404.371,224	13	550.268,267 404.368,402	15.074
14	550.283,238 404.364,618	15	550.296,491 404.357,281	15.148
16	550.302,432 404.349,088	17	550.308,757 404.339,072	11.846
18	550.316,416 404.346,758	19	550.308,922 404.347,982	7.593
20	550.294,238 404.365,835	21	550.291,677 404.368,415	3.635
22	550.253,251 404.376,497	23	550.248,826 404.378,139	4.72
24	550.247,085 404.379,404	25	550.245,037 404.381,522	2.946
26	550.238,592 404.391,817	27	550.230,566 404.404,637	15.125
28	550.228,573 404.407,391	29	550.224,671 404.414,687	8.274
30	550.223,587 404.416,715	31	550.219,713 404.430,556	14.373
32	550.217,501 404.439,296	33	550.216,939 404.448,407	9.128
34	550.218,504 404.451,916	1	550.212,209 404.449,362	6.793

** Lungimile segmentelor sunt determinate în planul de proiecție Stereo 70 și sunt rotunjite la 1 milimetru.

*** Distanța dintre puncte este formată din segmente cumulate ce sunt mai mici decât valoarea 1 milimetru.

**DATE DESPRE IMOBILUL NR. 43**

Oficiul de Cadastru și Publicitate Imobiliară PRAHOVA
Biroul de Cadastru și Publicitate Imobiliară Câmpina

A. Partea I. Descrierea imobilului

TEREN Intravilan

Adresa: Loc. Provita De Sus, Jud. Prahova, ,DI 450

Nr. Crt	Nr cadastral Nr. topografic	Suprafața* (mp)	Observații / Referințe
A1		1.567	Sector cadastral:13 Teren neimprejmuit;

B. Partea II. Proprietari și acte

Inscrieri privitoare la dreptul de proprietate și alte drepturi reale	Referințe
/	
Act Administrativ nr. HCL 1, din 30/01/2015 emis de COMUNA PROVIȚA DE SUS;	
B1	A1
Intabulare, drept de PROPRIETATE, dobandit prin Lege, cota actuala 1/1, cota initiala 1/1 1) COMUNA PROVIȚA DE SUS, CIF:2845362	

C. Partea III. SARCINI .

Inscrieri privind dezmembramintele dreptului de proprietate, drepturi reale de garanție și sarcini	Referințe
NU SUNT	

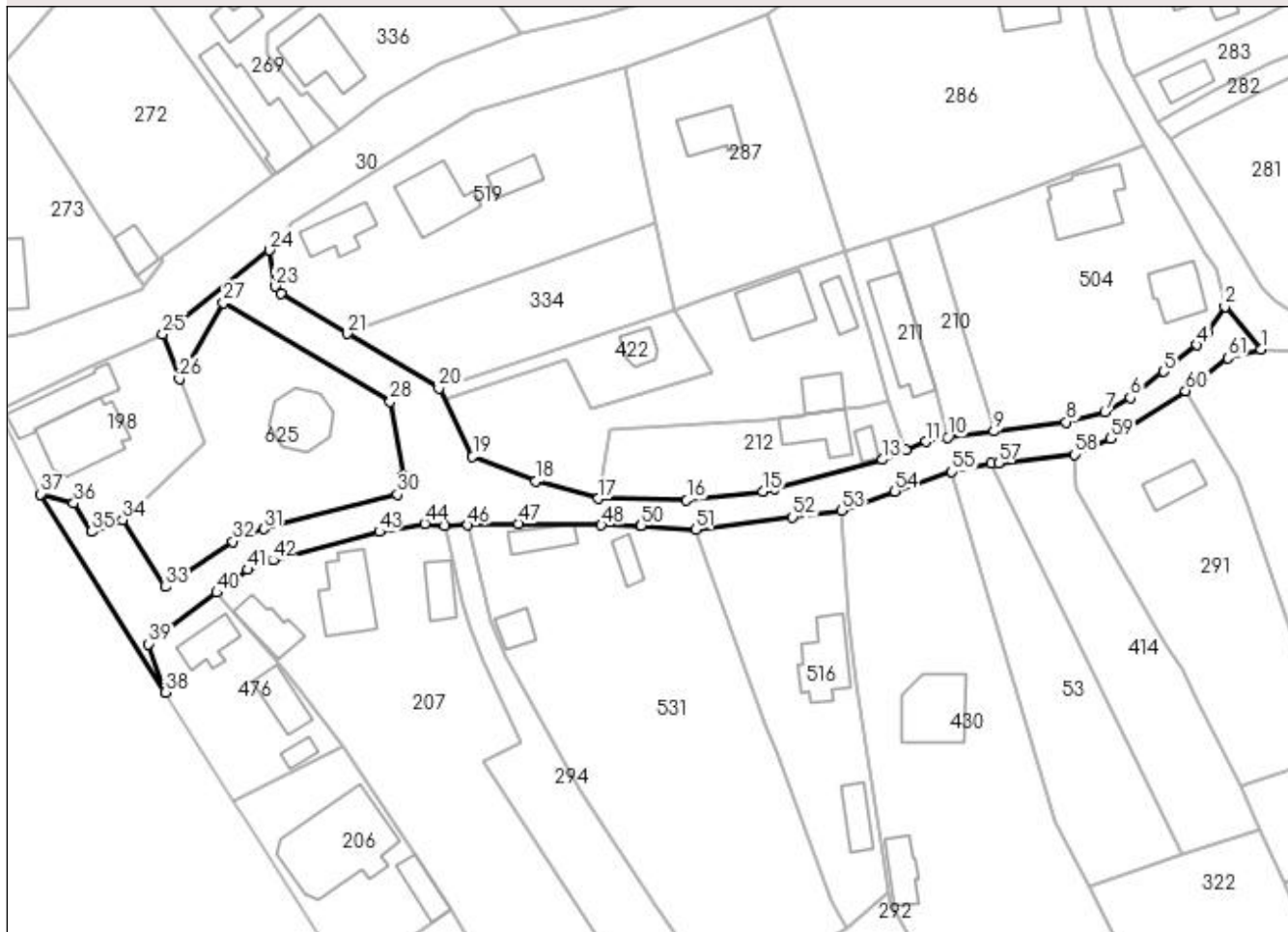
Anexa Nr. 1 La Partea I

Teren

Nr cadastral	Suprafața (mp)*	Observații / Referințe
	1.567	

* Suprafața este determinată în planul de proiecție Stereo 70.

DETALII LINIARE IMOBIL



Date referitoare la teren

Crt	Categorie folosință	Intravilan	Suprafața (mp)	Tarla	Parcelă	Nr. topo	Observații / Referințe
1	drum	DA	1.567	15	FN	-	

Lungime Segmente

1) Valorile lungimilor segmentelor sunt obținute din proiecție în plan.

Punct început	X / Y	Punct sfârșit	X / Y	Lungime segment	Punct început	X / Y	Punct sfârșit	X / Y	Lungime segment	Punct început	X / Y	Punct sfârșit	X / Y	Lungime segment
1	550.244,873 404.371,671	2	550.239,196 404.378,374	8.784	2	550.239,196 404.378,374	3	550.236,477 404.374,245	4.944	3	550.236,477 404.374,245	4	550.234,794 404.372,279	2.588
4	550.234,794 404.372,279	5	550.229,541 404.368,128	6.695	5	550.229,541 404.368,128	6	550.224,287 404.363,976	6.697	6	550.224,287 404.363,976	7	550.220,278 404.361,722	4.599
7	550.220,278 404.361,722	8	550.214,192 404.360,143	6.287	8	550.214,192 404.360,143	9	550.202,788 404.358,704	11.494	9	550.202,788 404.358,704	10	550.195,51 404.357,766	7.338
10	550.195,51 404.357,766	11	550.192,07 404.357,054	3.513	11	550.192,07 404.357,054	12	550.188,847 404.355,824	3.45	12	550.188,847 404.355,824	13	550.185,19 404.354,227	3.99
13	550.185,19 404.354,227	14	550.168,146 404.349,712	17.632	14	550.168,146 404.349,712	15	550.166,311 404.349,226	1.898	15	550.166,311 404.349,226	16	550.154,318 404.347,844	12.072
16	550.154,318 404.347,844	17	550.140,37 404.348,091	13.95	17	550.140,37 404.348,091	18	550.130,517 404.350,838	10.229	18	550.130,517 404.350,838	19	550.120,572 404.354,718	10.675

Punct început	X / Y	Punct sfârșit	X / Y	Lungime segment	Punct început	X / Y	Punct sfârșit	X / Y	Lungime segment	Punct început	X / Y	Punct sfârșit	X / Y	Lungime segment
19	550.120,572 404.354,718	20	550.115,273 404.365,472	11.989	20	550.115,273 404.365,472	21	550.100,819 404.374,104	16.835	21	550.100,819 404.374,104	22	550.090,305 404.380,483	12.298
22	550.090,305 404.380,483	23	550.089,434 404.381,534	1.365	23	550.089,434 404.381,534	24	550.088,565 404.387,23	5.762	24	550.088,565 404.387,23	25	550.071,718 404.374,016	21.411
25	550.071,718 404.374,016	26	550.074,339 404.366,965	7.522	26	550.074,339 404.366,965	27	550.081,312 404.378,932	13.85	27	550.081,312 404.378,932	28	550.107,59 404.363,398	30.526
28	550.107,59 404.363,398	29	550.109,583 404.351,694	11.872	29	550.109,583 404.351,694	30	550.108,717 404.348,789	3.031	30	550.108,717 404.348,789	31	550.087,658 404.343,301	21.762
31	550.087,658 404.343,301	32	550.082,81 404.341,331	5.233	32	550.082,81 404.341,331	33	550.072,155 404.334,186	12.829	33	550.072,155 404.334,186	34	550.065,385 404.344,72	12.522
34	550.065,385 404.344,72	35	550.060,53 404.342,866	5.197	35	550.060,53 404.342,866	36	550.057,698 404.347,345	5.299	36	550.057,698 404.347,345	37	550.052,468 404.348,81	5.431
37	550.052,468 404.348,81	38	550.072,113 404.317,576	36.898	38	550.072,113 404.317,576	39	550.069,496 404.325,194	8.055	39	550.069,496 404.325,194	40	550.080,236 404.333,286	13.447
40	550.080,236 404.333,286	41	550.085,17 404.336,893	6.112	41	550.085,17 404.336,893	42	550.089,125 404.338,383	4.226	42	550.089,125 404.338,383	43	550.105,888 404.342,874	17.354
43	550.105,888 404.342,874	44	550.113,053 404.344,134	7.275	44	550.113,053 404.344,134	45	550.116,187 404.343,809	3.151	45	550.116,187 404.343,809	46	550.119,819 404.343,899	3.633
46	550.119,819 404.343,899	47	550.127,783 404.344,179	7.969	47	550.127,783 404.344,179	48	550.140,873 404.343,932	13.092	48	550.140,873 404.343,932	49	550.147,049 404.343,808	6.177
49	550.147,049 404.343,808	50	550.147,13 404.343,807	0.081	50	550.147,13 404.343,807	51	550.155,757 404.343,194	8.649	51	550.155,757 404.343,194	52	550.171,039 404.345,2	15.413
52	550.171,039 404.345,2	53	550.178,765 404.346,214	7.792	53	550.178,765 404.346,214	54	550.187,16 404.349,258	8.93	54	550.187,16 404.349,258	55	550.196,142 404.352,337	9.495
55	550.196,142 404.352,337	56	550.202,335 404.353,605	6.321	56	550.202,335 404.353,605	57	550.203,493 404.353,705	1.162	57	550.203,493 404.353,705	58	550.215,446 404.355,065	12.03
58	550.215,446 404.355,065	59	550.221,153 404.357,568	6.232	59	550.221,153 404.357,568	60	550.232,993 404.365,087	14.026	60	550.232,993 404.365,087	61	550.239,683 404.370,243	8.446
61	550.239,683 404.370,243	1	550.244,873 404.371,671	5.383										

** Lungimile segmentelor sunt determinate în planul de proiecție Stereo 70 și sunt rotunjite la 1 milimetru.

*** Distanța dintre puncte este formată din segmente cumulate ce sunt mai mici decât valoarea 1 milimetru.

**DATE DESPRE IMOBILUL NR. 44**

Oficiul de Cadastru și Publicitate Imobiliară PRAHOVA
Biroul de Cadastru și Publicitate Imobiliară Câmpina

A. Partea I. Descrierea imobilului

TEREN Intravilan

Nr. CF vechi:185
Nr. cadastral vechi:132

Adresa: Loc. Provita De Sus, Jud. Prahova

Nr. Crt	Nr cadastral Nr. topografic	Suprafața* (mp)	Observații / Referințe
A1	20641	Din acte: 0 Masurata: 870	Sector cadastral:13 Teren neimprejmuit;

B. Partea II. Proprietari și acte

Inscrieri privitoare la dreptul de proprietate și alte drepturi reale		Referințe
27599 / 09/07/2021		
Act Notarial nr. 2053, din 08/07/2021 emis de N.P. VASILE SAVULESCU;		
B2	Intabulare, drept de PROPRIETATEcumparare ca bun propriu, dobandit prin Conventie, cota actuala 1/1, cota initiala 1/1 1) CHIRIAC IONUT CATALIN	A1

C. Partea III. SARCINI .

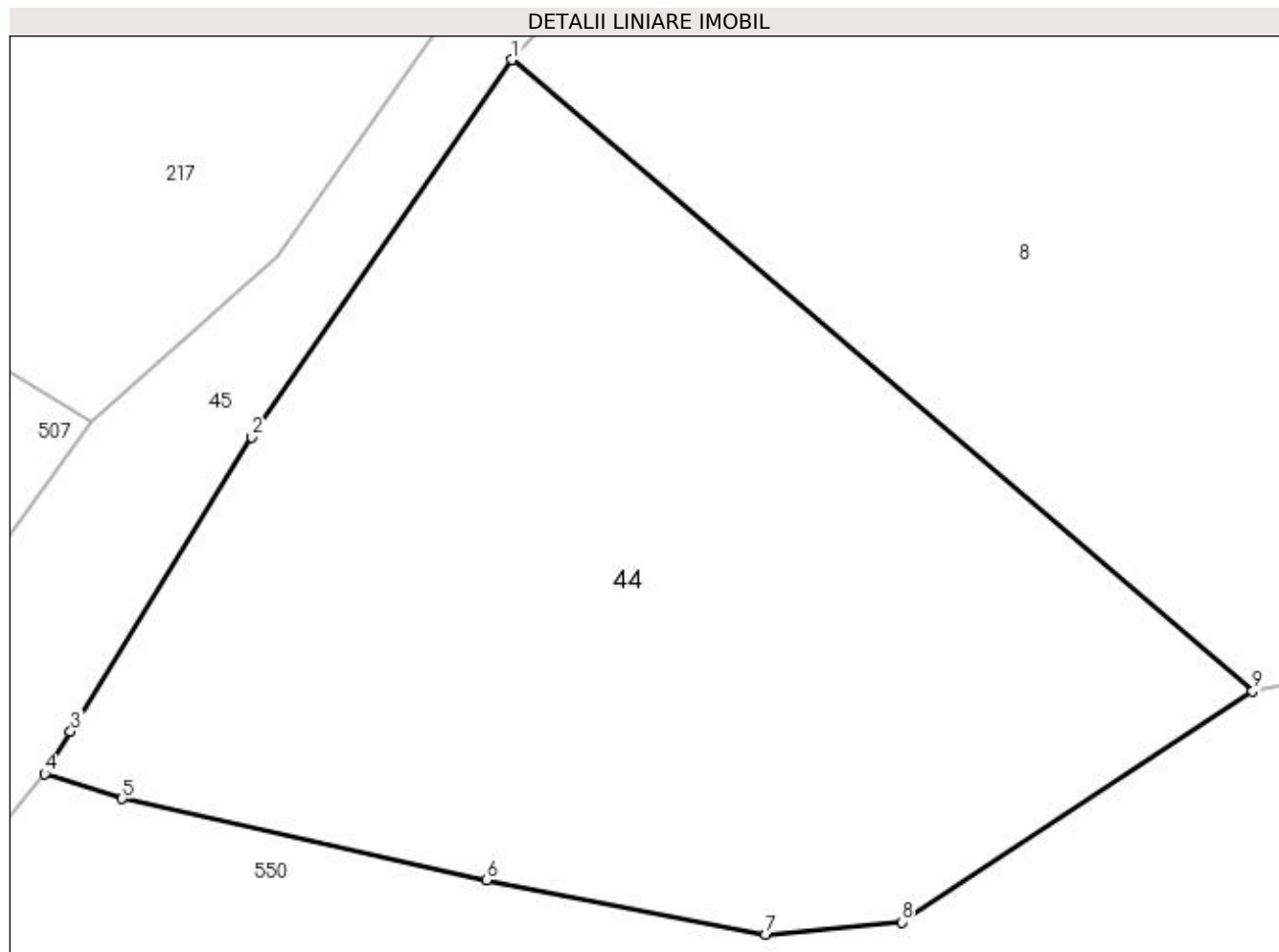
Inscrieri privind dezmembramintele dreptului de proprietate, drepturi reale de garanție și sarcini	Referințe
NU SUNT	

Anexa Nr. 1 La Partea I

Teren

Nr cadastral	Suprafața (mp)*	Observații / Referințe
20641	Din acte: 0 Masurata: 870	

* Suprafața este determinată în planul de proiecție Stereo 70.



Date referitoare la teren

Crt	Categorie folosință	Intra vilan	Suprafața (mp)	Tarla	Parcelă	Nr. topo	Observații / Referințe
1	faneata	DA	870	7	833	-	

Lungime Segmente

1) Valorile lungimilor segmentelor sunt obținute din proiecție în plan.

Punct început	X / Y	Punct sfârșit	X / Y	Lungime segment (** (m)
1	550.289,297 404.876,953	2	550.279,045 404.862,108	18.041
2	550.279,045 404.862,108	3	550.271,923 404.850,515	13.606
3	550.271,923 404.850,515	4	550.270,897 404.848,844	1.961
4	550.270,897 404.848,844	5	550.273,949 404.847,868	3.204
5	550.273,949 404.847,868	6	550.288,31 404.844,665	14.714

Punct început	X / Y	Punct sfârșit	X / Y	Lungime segment (** (m)
6	550.288,31 404.844,665	7	550.299,282 404.842,527	11.178
7	550.299,282 404.842,527	8	550.304,629 404.843,013	5.369
8	550.304,629 404.843,013	9	550.318,456 404.852,094	16.542
9	550.318,456 404.852,094	1	550.289,297 404.876,953	38.317

** Lungimile segmentelor sunt determinate în planul de proiecție Stereo 70 și sunt rotunjite la 1 milimetru.

*** Distanța dintre puncte este formată din segmente cumulate ce sunt mai mici decât valoarea 1 milimetru.

**DATE DESPRE IMOBILUL NR. 45**

Oficiul de Cadastru și Publicitate Imobiliară PRAHOVA
Biroul de Cadastru și Publicitate Imobiliară Câmpina

A. Partea I. Descrierea imobilului

TEREN Intravilan

Adresa: Loc. Provita De Sus, Jud. Prahova, ,De 789

Nr. Crt	Nr cadastral Nr. topografic	Suprafața* (mp)	Observații / Referințe
A1		4.875	Sector cadastral:12 Teren neimprejmuit;

B. Partea II. Proprietari și acte

Inscrieri privitoare la dreptul de proprietate și alte drepturi reale	Referințe
/	
Act Administrativ nr. HCL 1, din 30/01/2015 emis de COMUNA PROVIȚA DE SUS;	
B1	A1
Intabulare, drept de PROPRIETATE, dobandit prin Lege, cota actuala 1/1, cota initiala 1/1	
1) COMUNA PROVIȚA DE SUS , CIF:2845362	
OBSERVATII: DOMENIUL PUBLIC	

C. Partea III. SARCINI .

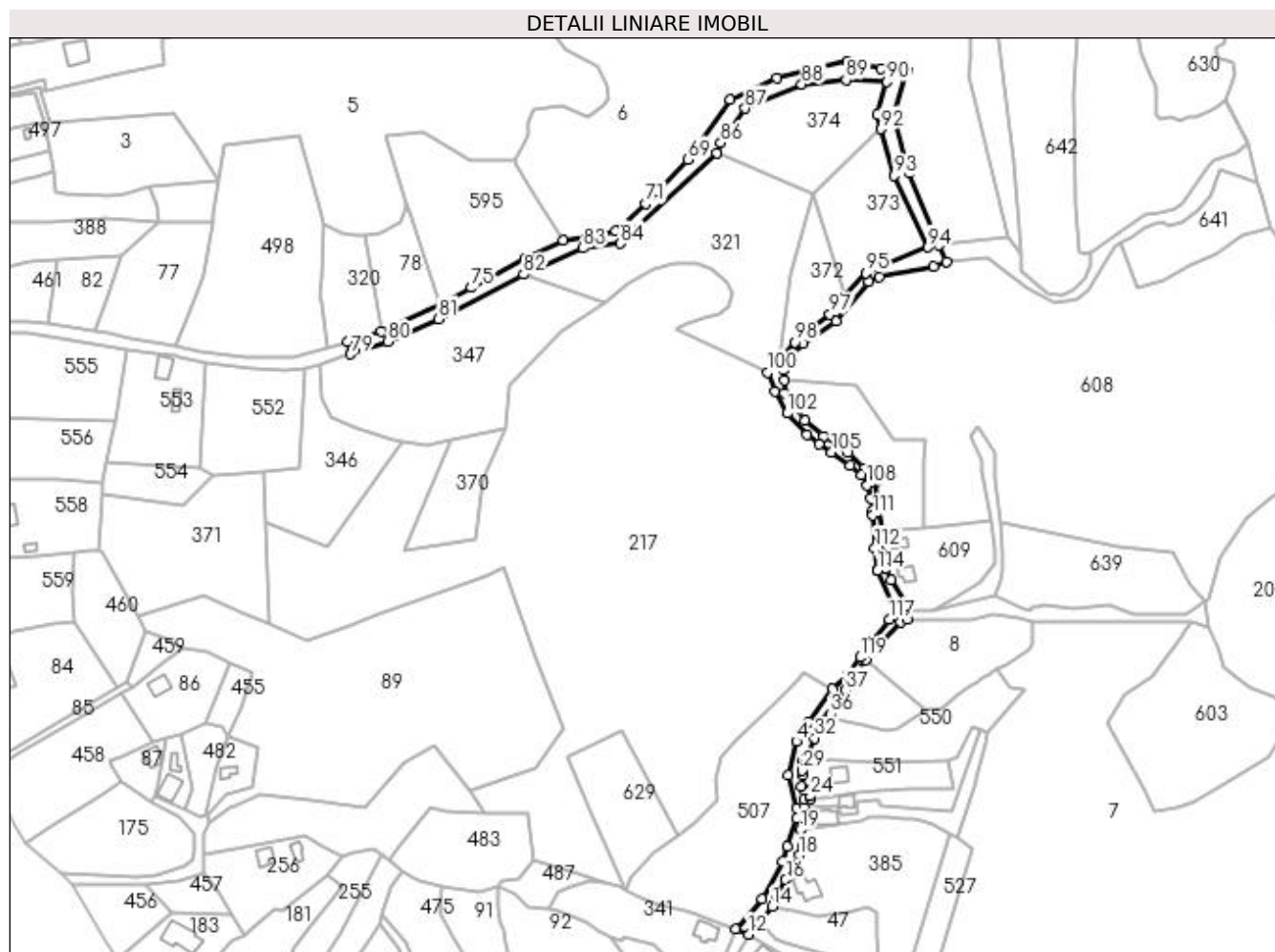
Inscrieri privind dezmembramintele dreptului de proprietate, drepturi reale de garanție și sarcini	Referințe
NU SUNT	

Anexa Nr. 1 La Partea I

Teren

Nr cadastral	Suprafața (mp)*	Observații / Referințe
	4.875	

* Suprafața este determinată în planul de proiecție Stereo 70.



Date referitoare la teren

Crt	Categorie folosință	Intravilan	Suprafața (mp)	Tarla	Parcelă	Nr. topo	Observații / Referințe
1	drum	DA	4.875	5	789	-	

Lungime Segmente

1) Valorile lungimilor segmentelor sunt obținute din proiecție în plan.

Punct început	X / Y	Punct sfârșit	X / Y	Lungime segment	Punct început	X / Y	Punct sfârșit	X / Y	Lungime segment	Punct început	X / Y	Punct sfârșit	X / Y	Lungime segment
1	550.280,062 404.869,233	2	550.272,747 404.862,734	9.785	2	550.272,747 404.862,734	3	550.261,264 404.846,907	19.554	3	550.261,264 404.846,907	4	550.255,246 404.837,015	11.579
4	550.255,246 404.837,015	5	550.251,263 404.820,565	16.925	5	550.251,263 404.820,565	6	550.255,16 404.804,524	16.508	6	550.255,16 404.804,524	7	550.255,16 404.799,142	5.382
7	550.255,16 404.799,142	8	550.250,905 404.785,513	14.278	8	550.250,905 404.785,513	9	550.248,582 404.778,074	7.793	9	550.248,582 404.778,074	10	550.238,35 404.759,874	20.879
10	550.238,35 404.759,874	11	550.225,403 404.744,911	19.787	11	550.225,403 404.744,911	12	550.231,65 404.742,481	6.703	12	550.231,65 404.742,481	13	550.237,182 404.748,358	8.071
13	550.237,182 404.748,358	14	550.243,427 404.756,037	9.898	14	550.243,427 404.756,037	15	550.245,761 404.760,356	4.909	15	550.245,761 404.760,356	16	550.249,967 404.769,237	9.827
16	550.249,967 404.769,237	17	550.253,649 404.775,386	7.167	17	550.253,649 404.775,386	18	550.256,522 404.781,235	6.517	18	550.256,522 404.781,235	19	550.257,234 404.793,637	12.422

Punct început	X / Y	Punct sfârșit	X / Y	Lungime segment	Punct început	X / Y	Punct sfârșit	X / Y	Lungime segment	Punct început	X / Y	Punct sfârșit	X / Y	Lungime segment
19	550.257,234 404.793,637	20	550.258,797 404.803,667	10.151	20	550.258,797 404.803,667	21	550.258,799 404.804,929	1.262	21	550.258,799 404.804,929	22	550.258,806 404.808,464	3.535
22	550.258,806 404.808,464	23	550.262,29 404.808,91	3.512	23	550.262,29 404.808,91	24	550.261,615 404.810,209	1.464	24	550.261,615 404.810,209	25	550.261,232 404.813,011	2.828
25	550.261,232 404.813,011	26	550.258,814 404.812,941	2.419	26	550.258,814 404.812,941	27	550.257,773 404.814,96	2.272	27	550.257,773 404.814,96	28	550.258,384 404.820,656	5.729
28	550.258,384 404.820,656	29	550.257,986 404.822,753	2.134	29	550.257,986 404.822,753	30	550.258,73 404.827,852	5.153	30	550.258,73 404.827,852	31	550.259,764 404.828,874	1.454
31	550.259,764 404.828,874	32	550.264,143 404.838,611	10.676	32	550.264,143 404.838,611	33	550.267,484 404.844,482	6.755	33	550.267,484 404.844,482	34	550.269,315 404.846,971	3.09
34	550.269,315 404.846,971	35	550.270,897 404.848,844	2.452	35	550.270,897 404.848,844	36	550.271,923 404.850,515	1.961	36	550.271,923 404.850,515	37	550.279,045 404.862,108	13.606
37	550.279,045 404.862,108	38	550.289,297 404.876,953	18.041	38	550.289,297 404.876,953	39	550.306,387 404.895,507	25.225	39	550.306,387 404.895,507	40	550.309,319 404.896,867	3.232
40	550.309,319 404.896,867	41	550.309,021 404.904,008	7.147	41	550.309,021 404.904,008	42	550.301,689 404.916,294	14.307	42	550.301,689 404.916,294	43	550.299,046 404.921,842	6.145
43	550.299,046 404.921,842	44	550.297,416 404.940,083	18.314	44	550.297,416 404.940,083	45	550.293,912 404.963,909	24.082	45	550.293,912 404.963,909	46	550.293,312 404.964,705	0.997
46	550.293,312 404.964,705	47	550.288,594 404.970,966	7.84	47	550.288,594 404.970,966	48	550.280,662 404.978,528	10.959	48	550.280,662 404.978,528	49	550.268,515 404.986,681	14.629
49	550.268,515 404.986,681	50	550.259,36 404.994,468	12.019	50	550.259,36 404.994,468	51	550.249,248 405.007,708	16.66	51	550.249,248 405.007,708	52	550.249,272 405.013,9	6.192
52	550.249,272 405.013,9	53	550.248,753 405.019,065	5.191	53	550.248,753 405.019,065	54	550.252,266 405.026,134	7.894	54	550.252,266 405.026,134	55	550.258,581 405.032,045	8.65
55	550.258,581 405.032,045	56	550.274,761 405.043,024	19.553	56	550.274,761 405.043,024	57	550.290,741 405.062,258	25.006	57	550.290,741 405.062,258	58	550.295,806 405.064,78	5.658
58	550.295,806 405.064,78	59	550.322,625 405.069,792	27.283	59	550.322,625 405.069,792	60	550.328,702 405.072,078	6.493	60	550.328,702 405.072,078	61	550.325,233 405.080,375	8.993
61	550.325,233 405.080,375	62	550.310,451 405.115,731	38.322	62	550.310,451 405.115,731	63	550.303,107 405.144,133	29.336	63	550.303,107 405.144,133	64	550.309,617 405.165,673	22.502
64	550.309,617 405.165,673	65	550.296,636 405.166,904	13.039	65	550.296,636 405.166,904	66	550.280,16 405.170,217	16.806	66	550.280,16 405.170,217	67	550.245,48 405.162,159	35.604
67	550.245,48 405.162,159	68	550.222,516 405.151,564	25.29	68	550.222,516 405.151,564	69	550.201,966 405.122,197	35.843	69	550.201,966 405.122,197	70	550.187,316 405.106,258	21.649
70	550.187,316 405.106,258	71	550.181,28 405.100,701	8.204	71	550.181,28 405.100,701	72	550.166,644 405.087,228	19.893	72	550.166,644 405.087,228	73	550.140,835 405.082,593	26.222
73	550.140,835 405.082,593	74	550.122,569 405.073,608	20.356	74	550.122,569 405.073,608	75	550.095,791 405.059,375	30.326	75	550.095,791 405.059,375	76	550.080,428 405.050,649	17.668
76	550.080,428 405.050,649	77	550.051,695 405.037,79	31.479	77	550.051,695 405.037,79	78	550.035,269 405.032,906	17.137	78	550.035,269 405.032,906	79	550.036,65 405.026,717	6.341
79	550.036,65 405.026,717	80	550.054,773 405.032,933	19.159	80	550.054,773 405.032,933	81	550.079,539 405.044,145	27.186	81	550.079,539 405.044,145	82	550.121,329 405.065,852	47.091
82	550.121,329 405.065,852	83	550.150,594 405.078,735	31.975	83	550.150,594 405.078,735	84	550.169,083 405.081,055	18.634	84	550.169,083 405.081,055	85	550.216,159 405.125,323	64.62
85	550.216,159 405.125,323	86	550.218,111 405.130,348	5.391	86	550.218,111 405.130,348	87	550.230,066 405.147,184	20.649	87	550.230,066 405.147,184	88	550.257,782 405.159,01	30.134
88	550.257,782 405.159,01	89	550.279,558 405.161,231	21.889	89	550.279,558 405.161,231	90	550.299,59 405.160,23	20.057	90	550.299,59 405.160,23	91	550.294,708 405.144,069	16.882
91	550.294,708 405.144,069	92	550.296,682 405.137,136	7.209	92	550.296,682 405.137,136	93	550.303,206 405.114,23	23.817	93	550.303,206 405.114,23	94	550.319,77 405.079,202	38.747
94	550.319,77 405.079,202	95	550.289,215 405.066,549	33.071	95	550.289,215 405.066,549	96	550.279,331 405.055,206	15.045	96	550.279,331 405.055,206	97	550.271,609 405.046,344	11.754
97	550.271,609 405.046,344	98	550.254,605 405.032,664	21.824	98	550.254,605 405.032,664	99	550.246,374 405.023,594	12.248	99	550.246,374 405.023,594	100	550.241,243 405.017,939	7.636
100	550.241,243 405.017,939	101	550.244,665 405.008,593	9.953	101	550.244,665 405.008,593	102	550.250,741 404.997,774	12.408	102	550.250,741 404.997,774	103	550.260,225 404.987,248	14.168
103	550.260,225 404.987,248	104	550.266,375 404.982,593	7.713	104	550.266,375 404.982,593	105	550.272,477 404.978,672	7.253	105	550.272,477 404.978,672	106	550.281,559 404.971,997	11.271
106	550.281,559 404.971,997	107	550.287,215 404.967,599	7.165	107	550.287,215 404.967,599	108	550.289,729 404.962,483	5.7	108	550.289,729 404.962,483	109	550.291,794 404.956,021	6.784
109	550.291,794 404.956,021	110	550.292,431 404.950,15	5.905	110	550.292,431 404.950,15	111	550.292,672 404.947,932	2.231	111	550.292,672 404.947,932	112	550.293,601 404.931,897	16.062
112	550.293,601 404.931,897	113	550.294,728 404.921,293	10.664	113	550.294,728 404.921,293	114	550.294,961 404.920,787	0.557	114	550.294,961 404.920,787	115	550.303,135 404.903,06	19.521
115	550.303,135 404.903,06	116	550.303,248 404.900,222	2.84	116	550.303,248 404.900,222	117	550.300,591 404.896,773	4.354	117	550.300,591 404.896,773	118	550.291,695 404.885,642	14.249

Punct început	X / Y	Punct sfârșit	X / Y	Lungime segment	Punct început	X / Y	Punct sfârșit	X / Y	Lungime segment
118	550.291,695 404.885,642	119	550.286,395 404.878,211	9.127	119	550.286,395 404.878,211	120	550.280,062 404.869,233	10.987

** Lungimile segmentelor sunt determinate în planul de proiecție Stereo 70 și sunt rotunjite la 1 milimetru.

*** Distanța dintre puncte este formată din segmente cumulate ce sunt mai mici decât valoarea 1 milimetru.

**DATE DESPRE IMOBILUL NR. 46**

Oficiul de Cadastru și Publicitate Imobiliară PRAHOVA
Biroul de Cadastru și Publicitate Imobiliară Câmpina

A. Partea I. Descrierea imobilului

TEREN Necunoscut

Nr. CF vechi:283(e:283)
Nr. cadastral vechi:374

Adresa: Loc. Provita De Sus, Str Goranesti, Nr. 173, Jud. Prahova

Nr. Crt	Nr cadastral Nr. topografic	Suprafața* (mp)	Observații / Referințe
A1	20326	Din acte: 826 Masurata: 850	Sector cadastral:13 Teren imprejmuit;

Construcții

Crt	Nr cadastral Nr. topografic	Adresa	Observații / Referințe
A1.1	20326-C1	Loc. Provita De Sus, Str Goranesti, Nr. 173, Jud. Prahova	Nr. niveluri:1; S. construita la sol:70 mp; C1- anexa sc-25,68 mp

B. Partea II. Proprietari și acte

Inscrieri privitoare la dreptul de proprietate și alte drepturi reale		Referințe
8039 / 03/11/2005		
Act Notarial nr. 5065, din 02/11/2005 emis de NP POP M.C.;		
B1	Intabulare, drept de PROPRIETATEcumparare ca bun comun, dobandit prin Conventie, cota actuala 1/1, cota initiala 1/1 1) GORAN DANIEL 2) GORAN ANDREEA GRATIELA	A1, A1.1
17336 / 15/08/2008		
Act Notarial nr. 7570, din 14/08/2008 emis de NP POP MIHAELA;		
B3	se noteaza incheierea de rectificare autentificata sub nr.7570/14.08.2008 NP POP MIHAELA CRISTINA la Contractul de Vanzare - Cauparare nr. 5065/02.11.2005 NP POP MIHAELA CRISTINA ,in sensul ca numele corect al cumparatoarei este GORAN ANDREEA GRATIELA si nu GROAN ANDREEA FLORENTINA	A1, A1.1

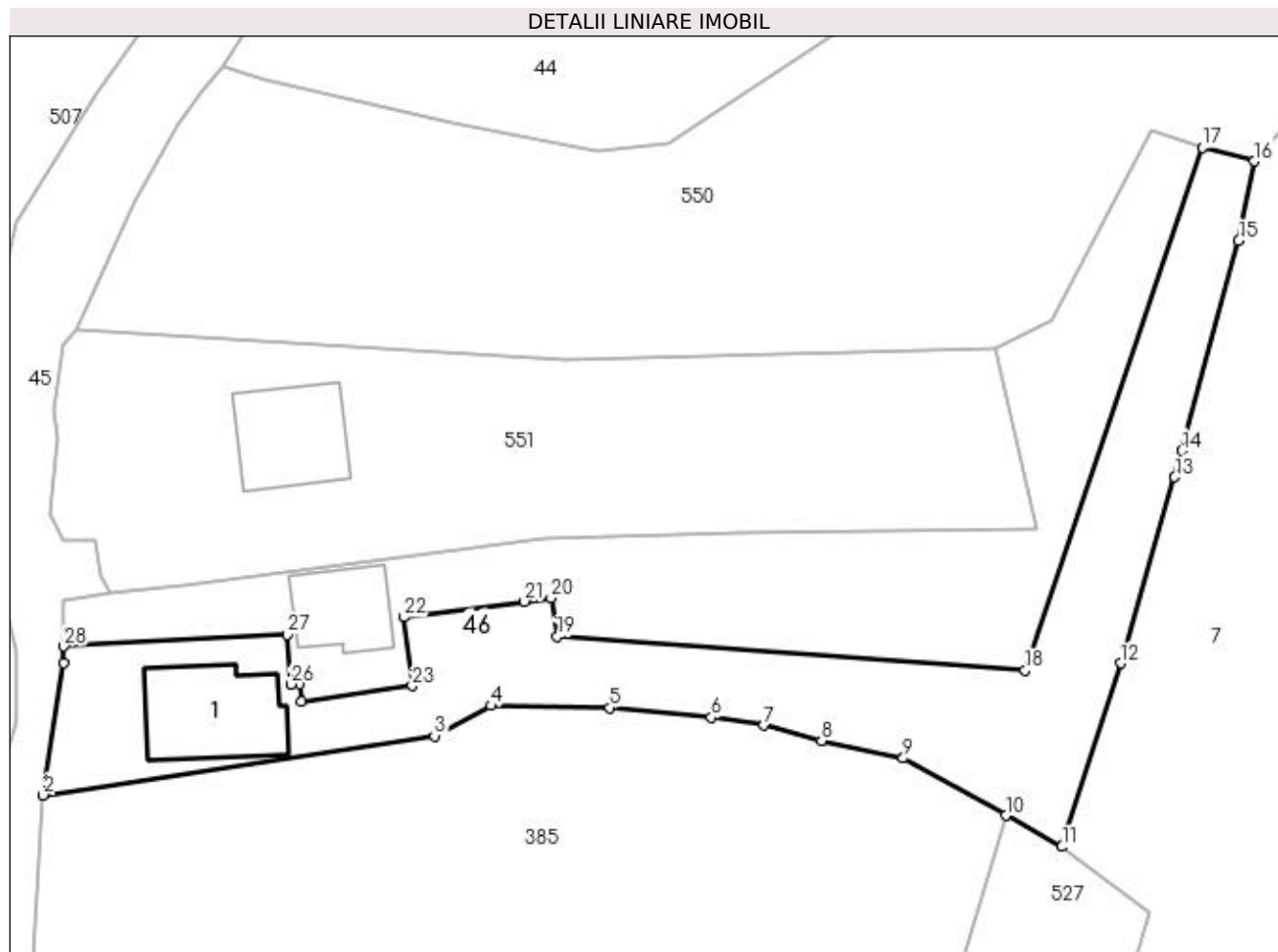
C. Partea III. SARCINI .

Inscrieri privind dezmembramintele dreptului de proprietate, drepturi reale de garanție și sarcini	Referințe
NU SUNT	

Anexa Nr. 1 La Partea I**Teren**

Nr cadastral	Suprafaţa (mp)*	Observaţii / Referinţe
20326	Din acte: 826 Masurata: 850	

* Suprafaţa este determinată în planul de proiecţie Stereo 70.

**Date referitoare la teren**

Crt	Categorie folosinţă	Intra vilan	Suprafaţa (mp)	Tarla	Parcelă	Nr. topo	Observaţii / Referinţe
1	curţi construcţii	DA	284	7	824, 825, 826	-	
2	faneata	NU	566	7	824, 825, 826	-	

Date referitoare la construcţii

Crt	Număr	Destinaţie construcţie	Supraf. (mp)	Situaţie juridică	Observaţii / Referinţe
A1.1	20326-C1	construcţii de locuinţe	Din acte: 0 Masurata: 70	Cu acte	Nr. niveluri:1; S. construita la sol:70 mp; C1-anexa sc- 25,68 mp

Lungime Segmente

1) Valorile lungimilor segmentelor sunt obţinute din proiecţie în plan.

Punct început	X / Y	Punct sfârşit	X / Y	Lungime segment (** (m)
1	550.258,797 404.803,667	2	550.257,234 404.793,637	10.151
3	550.286,891 404.798,134	4	550.291,169 404.800,425	4.853

Punct început	X / Y	Punct sfârşit	X / Y	Lungime segment (** (m)
2	550.257,234 404.793,637	3	550.286,891 404.798,134	29.996
4	550.291,169 404.800,425	5	550.300,175 404.800,258	9.008

Punct început	X / Y	Punct sfârşit	X / Y	Lungime segment (** (m)
5	550.300,175 404.800,258	6	550.307,892 404.799,527	7.752
7	550.311,867 404.798,929	8	550.316,264 404.797,781	4.544
9	550.322,429 404.796,439	10	550.330,208 404.792,108	8.903
11	550.334,469 404.789,736	12	550.338,907 404.803,65	14.605
13	550.343,01 404.817,757	14	550.343,551 404.819,755	2.07
15	550.347,862 404.835,663	16	550.349,026 404.841,699	6.147
17	550.345,104 404.842,75	18	550.331,672 404.803,106	41.858
19	550.296,196 404.805,658	20	550.295,745 404.808,582	2.959
21	550.293,72 404.808,321	22	550.284,536 404.807,134	9.26
23	550.285,209 404.801,934	24	550.276,804 404.800,72	8.492
25	550.276,698 404.802,097	26	550.276,008 404.802,053	0.691
27	550.275,734 404.805,807	28	550.258,799 404.804,929	16.958

Punct început	X / Y	Punct sfârşit	X / Y	Lungime segment (** (m)
6	550.307,892 404.799,527	7	550.311,867 404.798,929	4.02
8	550.316,264 404.797,781	9	550.322,429 404.796,439	6.309
10	550.330,208 404.792,108	11	550.334,469 404.789,736	4.877
12	550.338,907 404.803,65	13	550.343,01 404.817,757	14.692
14	550.343,551 404.819,755	15	550.347,862 404.835,663	16.482
16	550.349,026 404.841,699	17	550.345,104 404.842,75	4.06
18	550.331,672 404.803,106	19	550.296,196 404.805,658	35.568
20	550.295,745 404.808,582	21	550.293,72 404.808,321	2.042
22	550.284,536 404.807,134	23	550.285,209 404.801,934	5.243
24	550.276,804 404.800,72	25	550.276,698 404.802,097	1.381
26	550.276,008 404.802,053	27	550.275,734 404.805,807	3.764
28	550.258,799 404.804,929	1	550.258,797 404.803,667	1.262

** Lungimile segmentelor sunt determinate în planul de proiecție Stereo 70 și sunt rotunjite la 1 milimetru.

*** Distanța dintre puncte este formată din segmente cumulate ce sunt mai mici decât valoarea 1 milimetru.

**DATE DESPRE IMOBILUL NR. 47**

Oficiul de Cadastru și Publicitate Imobiliară PRAHOVA
Biroul de Cadastru și Publicitate Imobiliară Câmpina

A. Partea I. Descrierea imobilului

TEREN Intravilan

Adresa: Loc. Provita De Sus, Jud. Prahova

Nr. Crt	Nr cadastral Nr. topografic	Suprafața* (mp)	Observații / Referințe
A1		1.065	Sector cadastral:13 Teren imprejmuit;

B. Partea II. Proprietari și acte

Inscrieri privitoare la dreptul de proprietate și alte drepturi reale		Referințe
/		
Act Normativ nr. Legea 7, din 13/03/1996 emis de PARLAMENTUL ROMÂNIEI;		
B1	Inscrierea provizorie, drept de PROPRIETATE, dobandit prin Lege, cota actuala 1/1, cota initiala 1/1 1) COMUNA PROVIȚA DE SUS, CIF:2845362, PROPRIETAR NEIDENTIFICAT	A1

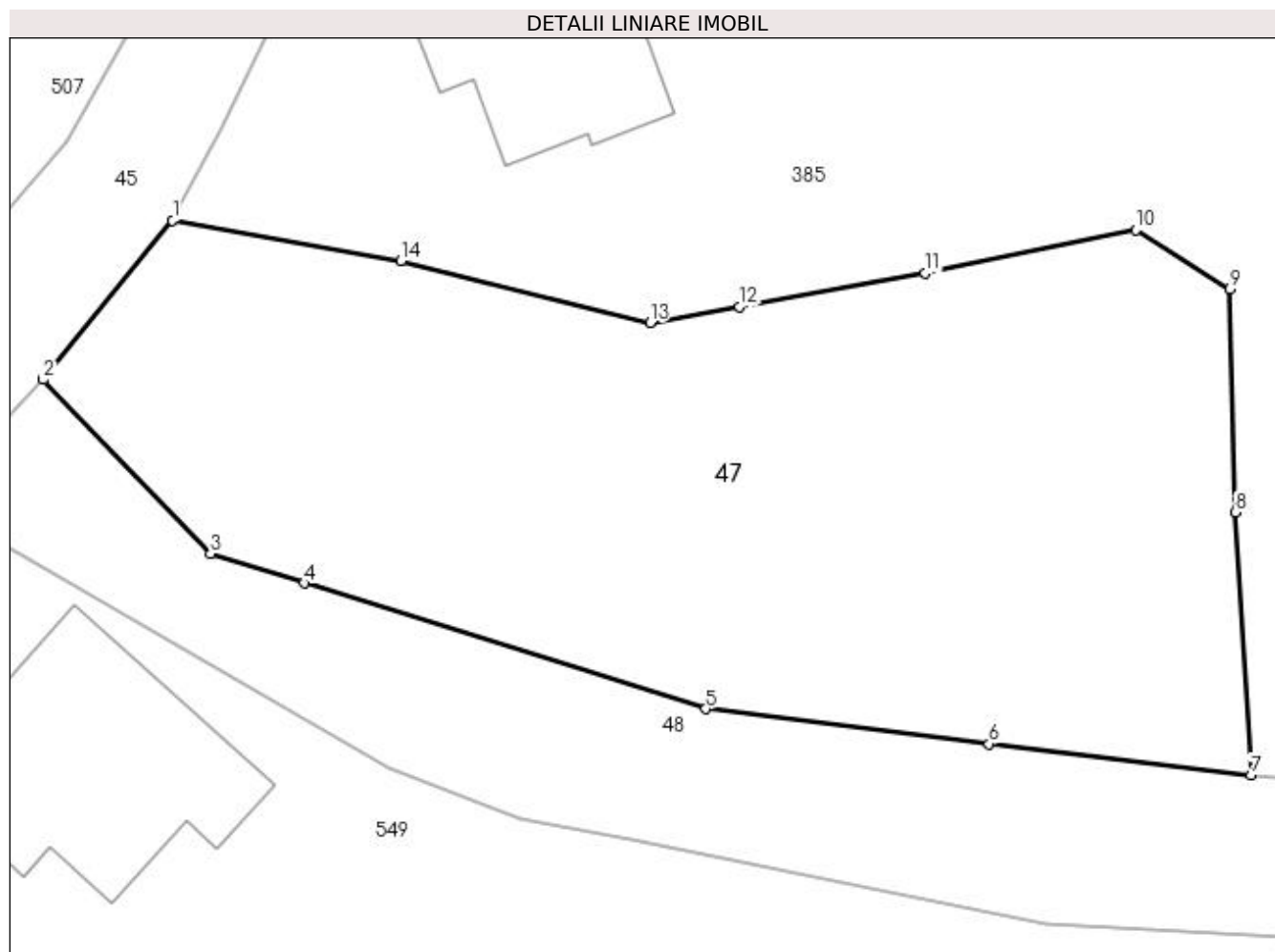
C. Partea III. SARCINI .

Inscrieri privind dezmembramintele dreptului de proprietate, drepturi reale de garanție și sarcini	Referințe
NU SUNT	

Anexa Nr. 1 La Partea I**Teren**

Nr cadastral	Suprafața (mp)*	Observații / Referințe
	1.065	

* Suprafața este determinată în planul de proiecție Stereo 70.

**Date referitoare la teren**

Crt	Categorie folosință	Intra vilan	Suprafața (mp)	Tarla	Parcelă	Nr. topo	Observații / Referințe
1	curți constructii	DA	496	7	FN	-	
2	faneata	DA	569	7	FN	-	

Lungime Segmente

1) Valorile lungimilor segmentelor sunt obținute din proiecție în plan.

Punct început	X / Y	Punct sfârșit	X / Y	Lungime segment (** (m)
1	550.243,427 404.756,037	2	550.237,182 404.748,358	9.898
2	550.237,182 404.748,358	3	550.245,265 404.739,959	11.657
3	550.245,265 404.739,959	4	550.249,771 404.738,547	4.722
4	550.249,771 404.738,547	5	550.269,147 404.732,474	20.305

Punct început	X / Y	Punct sfârşit	X / Y	Lungime segment (** (m)
5	550.269,147 404.732,474	6	550.282,838 404.730,788	13.794
6	550.282,838 404.730,788	7	550.295,47 404.729,264	12.724
7	550.295,47 404.729,264	8	550.294,718 404.741,954	12.712
8	550.294,718 404.741,954	9	550.294,456 404.752,725	10.774
9	550.294,456 404.752,725	10	550.289,905 404.755,578	5.371
10	550.289,905 404.755,578	11	550.279,75 404.753,492	10.367
11	550.279,75 404.753,492	12	550.270,782 404.751,872	9.113
12	550.270,782 404.751,872	13	550.266,464 404.751,092	4.388
13	550.266,464 404.751,092	14	550.254,44 404.754,083	12.39
14	550.254,44 404.754,083	1	550.243,427 404.756,037	11.185

** Lungimile segmentelor sunt determinate în planul de proiecție Stereo 70 și sunt rotunjite la 1 milimetru.

*** Distanța dintre puncte este formată din segmente cumulate ce sunt mai mici decât valoarea 1 milimetru.

**DATE DESPRE IMOBILUL NR. 48**

Oficiul de Cadastru și Publicitate Imobiliară PRAHOVA
Biroul de Cadastru și Publicitate Imobiliară Câmpina

A. Partea I. Descrierea imobilului

TEREN Intravilan

Adresa: Loc. Provita De Sus, Jud. Prahova

Nr. Crt	Nr cadastral Nr. topografic	Suprafața* (mp)	Observații / Referințe
A1		732	Sector cadastral:13 Teren neimprejmuit;

B. Partea II. Proprietari și acte

Inscrieri privitoare la dreptul de proprietate și alte drepturi reale		Referințe
/		
Act Normativ nr. Legea 7, din 13/03/1996 emis de PARLAMENTUL ROMÂNIEI;		
B1	Inscrierea provizorie, drept de PROPRIETATE, dobandit prin Lege, cota actuala 1/1, cota initiala 1/1 1) COMUNA PROVIȚA DE SUS, CIF:2845362, PROPRIETAR NEIDENTIFICAT	A1

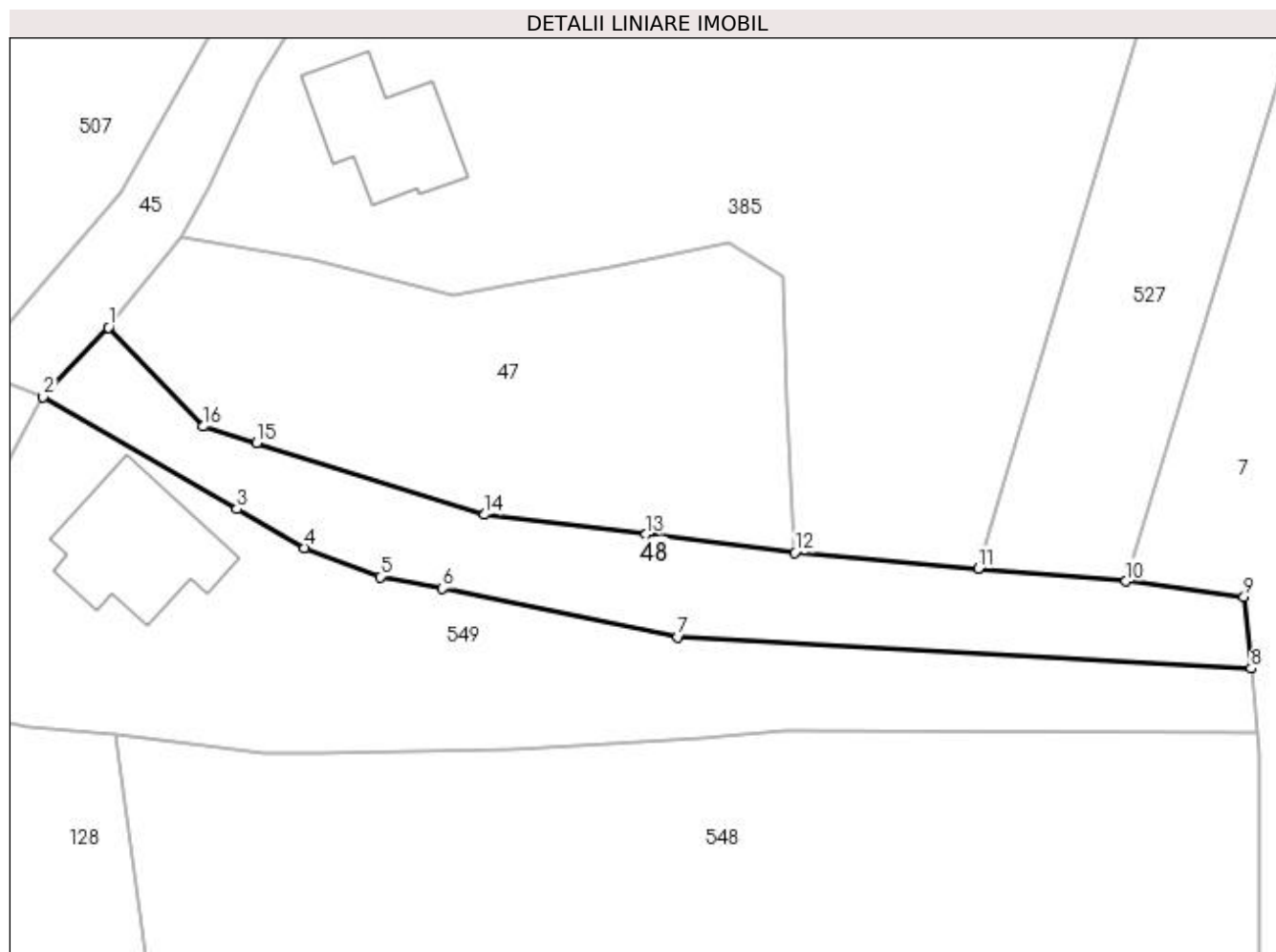
C. Partea III. SARCINI .

Inscrieri privind dezmembramintele dreptului de proprietate, drepturi reale de garanție și sarcini	Referințe
NU SUNT	

Anexa Nr. 1 La Partea I**Teren**

Nr cadastral	Suprafața (mp)*	Observații / Referințe
	732	

* Suprafața este determinată în planul de proiecție Stereo 70.

**Date referitoare la teren**

Crt	Categorie folosință	Intra vilan	Suprafața (mp)	Tarla	Parcelă	Nr. topo	Observații / Referințe
1	faneata	DA	732	8	-	-	

Lungime Segmente

1) Valorile lungimilor segmentelor sunt obținute din proiecție în plan.

Punct început	X / Y	Punct sfârșit	X / Y	Lungime segment (** (m)
1	550.237,182 404.748,358	2	550.231,65 404.742,481	8.071
2	550.231,65 404.742,481	3	550.248,106 404.732,941	19.021
3	550.248,106 404.732,941	4	550.253,862 404.729,654	6.628
4	550.253,862 404.729,654	5	550.260,259 404.727,193	6.854
5	550.260,259 404.727,193	6	550.265,553 404.726,224	5.382

Punct început	X / Y	Punct sfârșit	X / Y	Lungime segment (** (m)
6	550.265,553 404.726,224	7	550.285,542 404.722,102	20.41
7	550.285,542 404.722,102	8	550.334,19 404.719,424	48.722
8	550.334,19 404.719,424	9	550.333,592 404.725,515	6.12
9	550.333,592 404.725,515	10	550.323,565 404.726,807	10.11
10	550.323,565 404.726,807	11	550.311,021 404.727,904	12.592
11	550.311,021 404.727,904	12	550.295,47 404.729,264	15.61
12	550.295,47 404.729,264	13	550.282,838 404.730,788	12.724
13	550.282,838 404.730,788	14	550.269,147 404.732,474	13.794
14	550.269,147 404.732,474	15	550.249,771 404.738,547	20.305
15	550.249,771 404.738,547	16	550.245,265 404.739,959	4.722
16	550.245,265 404.739,959	1	550.237,182 404.748,358	11.657

** Lungimile segmentelor sunt determinate în planul de proiecție Stereo 70 și sunt rotunjite la 1 milimetru.

*** Distanța dintre puncte este formată din segmente cumulate ce sunt mai mici decât valoarea 1 milimetru.

**DATE DESPRE IMOBILUL NR. 49**

Oficiul de Cadastru și Publicitate Imobiliară PRAHOVA
Biroul de Cadastru și Publicitate Imobiliară Câmpina

A. Partea I. Descrierea imobilului

TEREN Intravilan

Nr. CF vechi:1209

Nr. cadastral vechi:10389

Adresa: Loc. Provita De Sus, Jud. Prahova

Nr. Crt	Nr cadastral Nr. topografic	Suprafața* (mp)	Observații / Referințe
A1	20461	Din acte: 0 Masurata: 2.740	Sector cadastral:13 Teren neimprejmuit;

Construcții

Crt	Nr cadastral Nr. topografic	Adresa	Observații / Referințe
A1.1	20461-C1	Loc. Provita De Sus, Jud. Prahova	Nr. niveluri:1; S. construita la sol:121 mp; CASA DE LOCUIT

B. Partea II. Proprietari și acte

Inscrieri privitoare la dreptul de proprietate și alte drepturi reale	Referințe
7917 / 22/05/2009	
Act Notarial nr. 2023, din 21/05/2009 emis de NP DOBRE ANDREEA;	
B0	Se infiintează cartea funciara nr. 1209 a unitatii administrativ teritoriale Provita de Sus , care cuprinde imobilul cu numarul cadastral 10389 descris la PI/A+1, rezultat din dezmembrarea imobilului cu numarul cadastral 10297 din cartea funciara nr. 1061 a aceleiasi unitati administrativ teritoriale.
Act Notarial nr. 2881, din 18/06/1990 emis de NOT DE STAT LOCAL CAMPINA (- act dezmembrare nr. 2023/21-MAY-09 emis de NP DOBRE ANDREEA);	
B1	Intabulare, drept de PROPRIETATEcumparare ca bun comun, dobandit prin Conventie, cota actuala 1/1, cota initiala 1/1
1) MANDAIANU VASILICA 2) MANDAIANU ION	

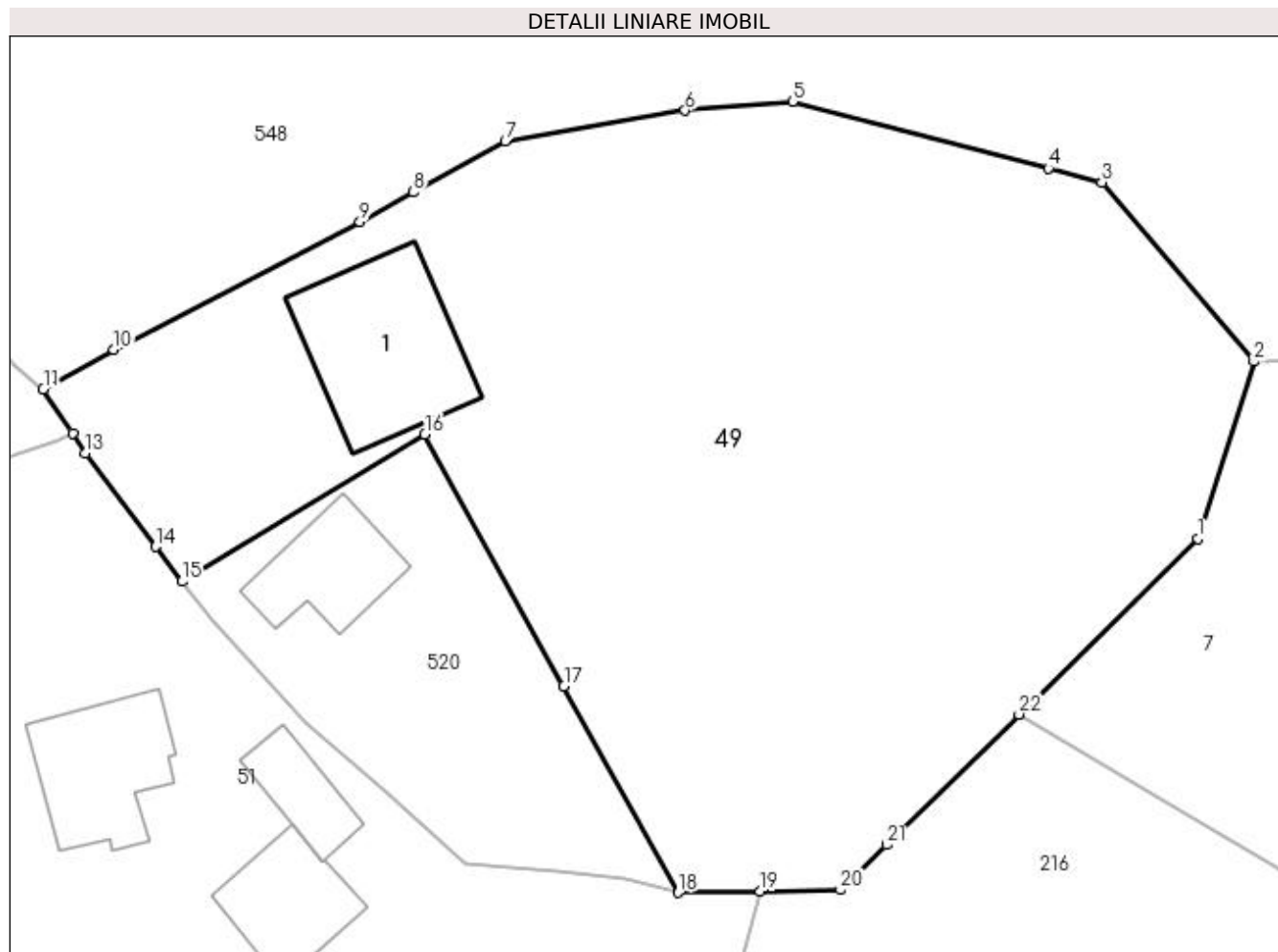
C. Partea III. SARCINI .

Inscrieri privind dezmembramintele dreptului de proprietate, drepturi reale de garanție și sarcini	Referințe
NU SUNT	

Anexa Nr. 1 La Partea I**Teren**

Nr cadastral	Suprafața (mp)*	Observații / Referințe
20461	Din acte: 0 Masurata: 2.740	

* Suprafața este determinată în planul de proiecție Stereo 70.

**Date referitoare la teren**

Crt	Categorie folosință	Intravilan	Suprafața (mp)	Tarla	Parcelă	Nr. topo	Observații / Referințe
1	curți construcții	DA	453	8	307	-	
2	arabil	DA	495	8	304, 304/1, 308	-	
3	faneata	DA	1.502	8	304, 304/1, 308	-	
4	livada	DA	290	8	304, 304/1, 308	-	

Date referitoare la construcții

Crt	Număr	Destinație construcție	Supraf. (mp)	Situație juridică	Observații / Referințe
A1.1	20461-C1	construcții de locuințe	Din acte: 0 Masurata: 121	Cu acte	Nr. niveluri:1; S. construita la sol:121 mp; CASA DE LOCUIT

Lungime Segmente

1) Valorile lungimilor segmentelor sunt obținute din proiecție în plan.

Punct început	X / Y	Punct sfârșit	X / Y	Lungime segment (** (m)	Punct început	X / Y	Punct sfârșit	X / Y	Lungime segment (** (m)
---------------	-------	---------------	-------	-------------------------	---------------	-------	---------------	-------	-------------------------

Punct început	X / Y	Punct sfârşit	X / Y	Lungime segment (** (m)
1	550.325,433 404.661,203	2	550.329,443 404.673,785	13.206
3	550.318,63 404.686,528	4	550.314,813 404.687,528	3.946
5	550.296,65 404.692,286	6	550.288,995 404.691,629	7.683
7	550.276,212 404.689,452	8	550.269,672 404.685,824	7.479
9	550.265,874 404.683,718	10	550.248,384 404.674,632	19.709
11	550.243,366 404.671,835	12	550.245,454 404.668,699	3.768
13	550.246,385 404.667,3	14	550.251,354 404.660,628	8.319
15	550.253,243 404.658,154	16	550.270,503 404.668,629	20.19
17	550.280,39 404.650,723	18	550.288,501 404.636,034	16.78
19	550.294,343 404.636,133	20	550.300,053 404.636,229	5.711
21	550.303,318 404.639,442	22	550.312,743 404.648,716	13.223

Punct început	X / Y	Punct sfârşit	X / Y	Lungime segment (** (m)
2	550.329,443 404.673,785	3	550.318,63 404.686,528	16.712
4	550.314,813 404.687,528	5	550.296,65 404.692,286	18.776
6	550.288,995 404.691,629	7	550.276,212 404.689,452	12.967
8	550.269,672 404.685,824	9	550.265,874 404.683,718	4.343
10	550.248,384 404.674,632	11	550.243,366 404.671,835	5.745
12	550.245,454 404.668,699	13	550.246,385 404.667,3	1.68
14	550.251,354 404.660,628	15	550.253,243 404.658,154	3.113
16	550.270,503 404.668,629	17	550.280,39 404.650,723	20.454
18	550.288,501 404.636,034	19	550.294,343 404.636,133	5.843
20	550.300,053 404.636,229	21	550.303,318 404.639,442	4.581
22	550.312,743 404.648,716	1	550.325,433 404.661,203	17.803

** Lungimile segmentelor sunt determinate în planul de proiecție Stereo 70 și sunt rotunjite la 1 milimetru.

*** Distanța dintre puncte este formată din segmente cumulate ce sunt mai mici decât valoarea 1 milimetru.

**DATE DESPRE IMOBILUL NR. 50**

Oficiul de Cadastru și Publicitate Imobiliară PRAHOVA
Biroul de Cadastru și Publicitate Imobiliară Câmpina

A. Partea I. Descrierea imobilului

TEREN Intravilan

Adresa: Loc. Provita De Sus, Nr. 153, Jud. Prahova

Nr. Crt	Nr cadastral Nr. topografic	Suprafața* (mp)	Observații / Referințe
A1		2.500	Sector cadastral:13 Teren neimprijmit;

Construcții

Crt	Nr cadastral Nr. topografic	Adresa	Observații / Referințe
A1.1		Loc. Provita De Sus, Nr. 153, Jud. Prahova	Nr. niveluri:2; S. construita la sol:104 mp; Locuință (P+M) din lemn, anul edificării 1980.
A1.2		Loc. Provita De Sus, Nr. 153, Jud. Prahova	Nr. niveluri:1; S. construita la sol:52 mp; S. construita desfasurata:52 mp; Locuință (P) din lemn, acoperită cu tablă, anul edificării 1990.
A1.3		Loc. Provita De Sus, Nr. 153, Jud. Prahova	Nr. niveluri:1; S. construita la sol:35 mp; S. construita desfasurata:35 mp; Anexă (P) din lemn, acoperită cu plăci de azbociment, anul edificării 2000.
A1.4		Loc. Provita De Sus, Nr. 153, Jud. Prahova	Nr. niveluri:1; S. construita la sol:16 mp; S. construita desfasurata:16 mp; Anexă (P) din lemn, acoperită cu tablă, anul edificării 2000.

B. Partea II. Proprietari și acte

Inscrieri privitoare la dreptul de proprietate și alte drepturi reale		Referințe
/		
Act Notarial nr. CM 33, din 10/07/2018 emis de BIN NICA ROXANA ELENA;		
B1	Intabulare, drept de PROPRIETATE, dobandit prin Succesiune, cota actuala 1/2, cota initiala 1/1 1) PĂTRAN DRAGOȘ-VASILE	A1, A1.1, A1.2, A1.3, A1.4
Fisa De Interviu nr. Neidentificat, din 01/01/2000 emis de Neidentificat;		
B2	Intabulare, drept de PROPRIETATE, dobandit prin Conventie, cota actuala 1/2, cota initiala 1/1 1) NEIDENTIFICAT NEIDENTIFICAT	A1, A1.1, A1.2, A1.3, A1.4

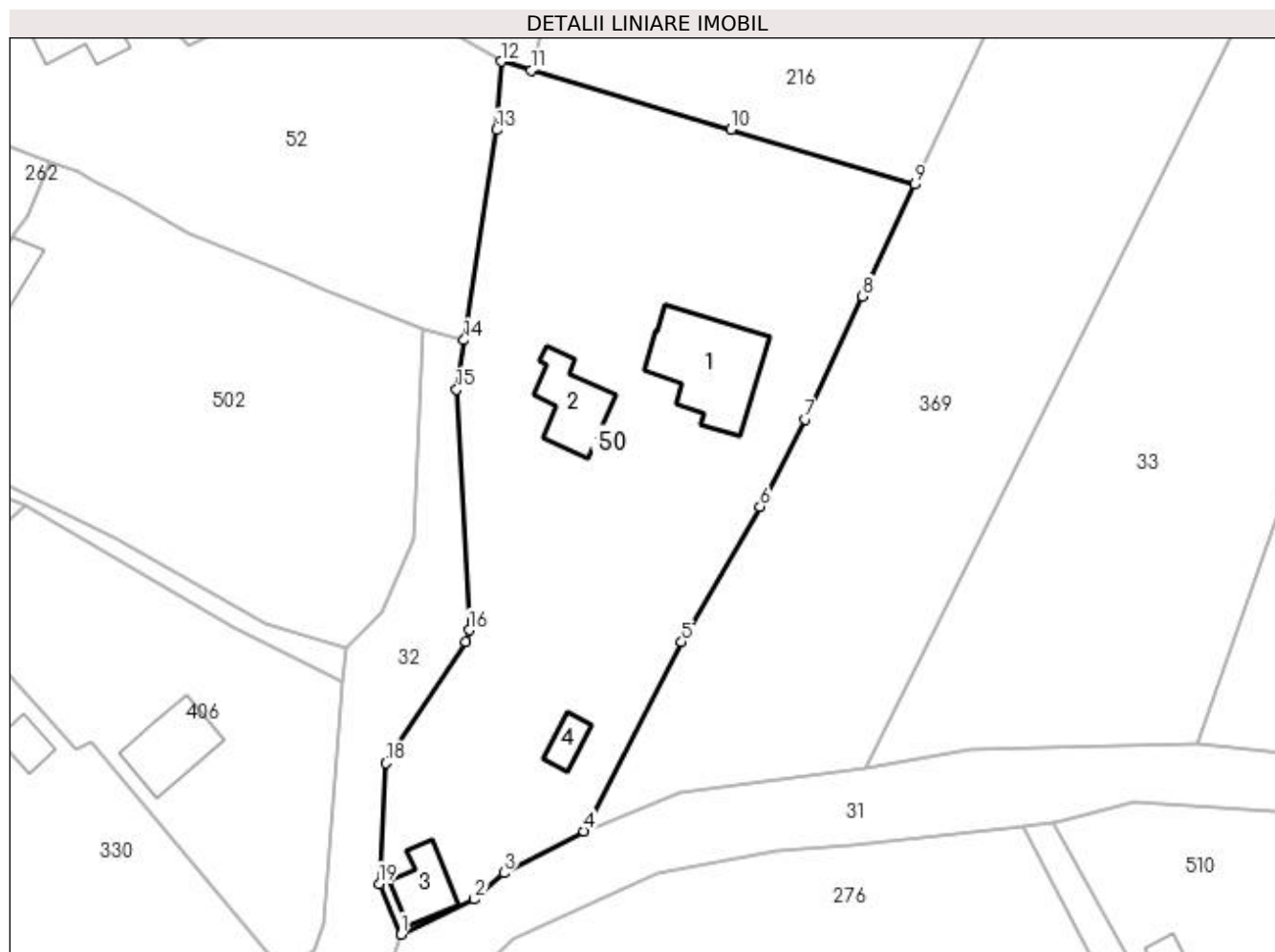
C. Partea III. SARCINI .

Inscrieri privind dezmembramintele dreptului de proprietate, drepturi reale de garanție și sarcini	Referințe
NU SUNT	

Anexa Nr. 1 La Partea I**Teren**

Nr cadastral	Suprafața (mp)*	Observații / Referințe
	2.500	

* Suprafața este determinată în planul de proiecție Stereo 70.

**Date referitoare la teren**

Crt	Categorie folosință	Intra vilan	Suprafața (mp)	Tarla	Parcelă	Nr. topo	Observații / Referințe
1	curți constructii	DA	2.079	7	840,841,843, 842,844	-	
2	arabil	DA	421	7	840,841,843, 842,844	-	

Date referitoare la construcții

Crt	Număr	Destinație construcție	Supraf. (mp)	Situație juridică	Observații / Referințe
A1.1		construcții de locuințe	104	Cu acte	Nr. niveluri:2; S. construită la sol:104 mp; Locuință (P+M) din lemn, anul edificării 1980.
A1.2		construcții de locuințe	52	Cu acte	Nr. niveluri:1; S. construită la sol:52 mp; S. construită desfasurata:52 mp; Locuință (P) din lemn, acoperită cu tablă, anul edificării 1990.
A1.3		construcții anexa	35	Cu acte	Nr. niveluri:1; S. construită la sol:35 mp; S. construită desfasurata:35 mp; Anexă (P) din lemn, acoperită cu plăci de azbociment, anul edificării 2000.
A1.4		construcții anexa	16	Cu acte	Nr. niveluri:1; S. construită la sol:16 mp; S. construită desfasurata:16 mp; Anexă (P) din lemn, acoperită cu tablă, anul edificării 2000.

Lungime Segmente

1) Valorile lungimilor segmentelor sunt obținute din proiecție în plan.

Punct început	X / Y	Punct sfârșit	X / Y	Lungime segment (** (m)
1	550.274,943 404.524,358	2	550.282,525 404.527,985	8.405
2	550.282,525 404.527,985	3	550.285,577 404.530,707	4.089
3	550.285,577 404.530,707	4	550.293,847 404.535,028	9.331
4	550.293,847 404.535,028	5	550.303,963 404.554,621	22.05
5	550.303,963 404.554,621	6	550.312,09 404.568,603	16.172
6	550.312,09 404.568,603	7	550.316,732 404.577,664	10.181
7	550.316,732 404.577,664	8	550.322,701 404.590,37	14.038
8	550.322,701 404.590,37	9	550.328,133 404.601,965	12.804
9	550.328,133 404.601,965	10	550.309,068 404.607,621	19.886
10	550.309,068 404.607,621	11	550.288,422 404.613,747	21.536
11	550.288,422 404.613,747	12	550.285,312 404.614,67	3.244
12	550.285,312 404.614,67	13	550.284,834 404.607,593	7.093
13	550.284,834 404.607,593	14	550.281,466 404.585,849	22.003
14	550.281,466 404.585,849	15	550.280,671 404.580,716	5.194
15	550.280,671 404.580,716	16	550.281,963 404.555,835	24.915
16	550.281,963 404.555,835	17	550.281,589 404.554,66	1.233
17	550.281,589 404.554,66	18	550.273,353 404.542,082	15.035
18	550.273,353 404.542,082	19	550.272,667 404.529,604	12.497
19	550.272,667 404.529,604	1	550.274,943 404.524,358	5.718

** Lungimile segmentelor sunt determinate în planul de proiecție Stereo 70 și sunt rotunjite la 1 milimetru.

*** Distanța dintre puncte este formată din segmente cumulate ce sunt mai mici decât valoarea 1 milimetru.

**DATE DESPRE IMOBILUL NR. 51**

Oficiul de Cadastru și Publicitate Imobiliară PRAHOVA
Biroul de Cadastru și Publicitate Imobiliară Câmpina

A. Partea I. Descrierea imobilului

TEREN Intravilan

Adresa: Loc. Provita De Sus, Nr. 167, Jud. Prahova

Nr. Crt	Nr cadastral Nr. topografic	Suprafața* (mp)	Observații / Referințe
A1	20774	1.739	Sector cadastral:13 Teren imprejmuit;

Construcții

Crt	Nr cadastral Nr. topografic	Adresa	Observații / Referințe
A1.1	20774-C1	Loc. Provita De Sus, Nr. 167, Jud. Prahova	Nr. niveluri:1; S. construita la sol:83 mp; anul construirii 1956 fundatii piatra , pereti paianta , invelitoare tigla nu detine certificat de performanta energetica
A1.2	20774-C2	Loc. Provita De Sus, Nr. 167, Jud. Prahova	Nr. niveluri:1; S. construita la sol:37 mp; anul construirii 1956 fundatii piatra , pereti paianta , invelitoare tabla nu detine certificat de performanta energetica
A1.3	20774-C3	Loc. Provita De Sus, Nr. 167, Jud. Prahova	Nr. niveluri:1; S. construita la sol:62 mp; anul construirii 1956 fundatii piatra , pereti lemn , invelitoare tabla nu detine certificat de performanta energetica

B. Partea II. Proprietari și acte

Inscrieri privitoare la dreptul de proprietate și alte drepturi reale	Referințe
7607 / 14/05/2013	
Act Notarial nr. 1979, din 13/05/2013 emis de SAVULESCU VASILE;	
B1	A1, A1.1, A1.2, A1.3
Intabulare, drept de PROPRIETATEcumparare ca bun comun, dobandit prin Conventie, cota actuala 1/1, cota initiala 1/1 1) GORAN VASILE 2) GORAN VASILICA	

C. Partea III. SARCINI

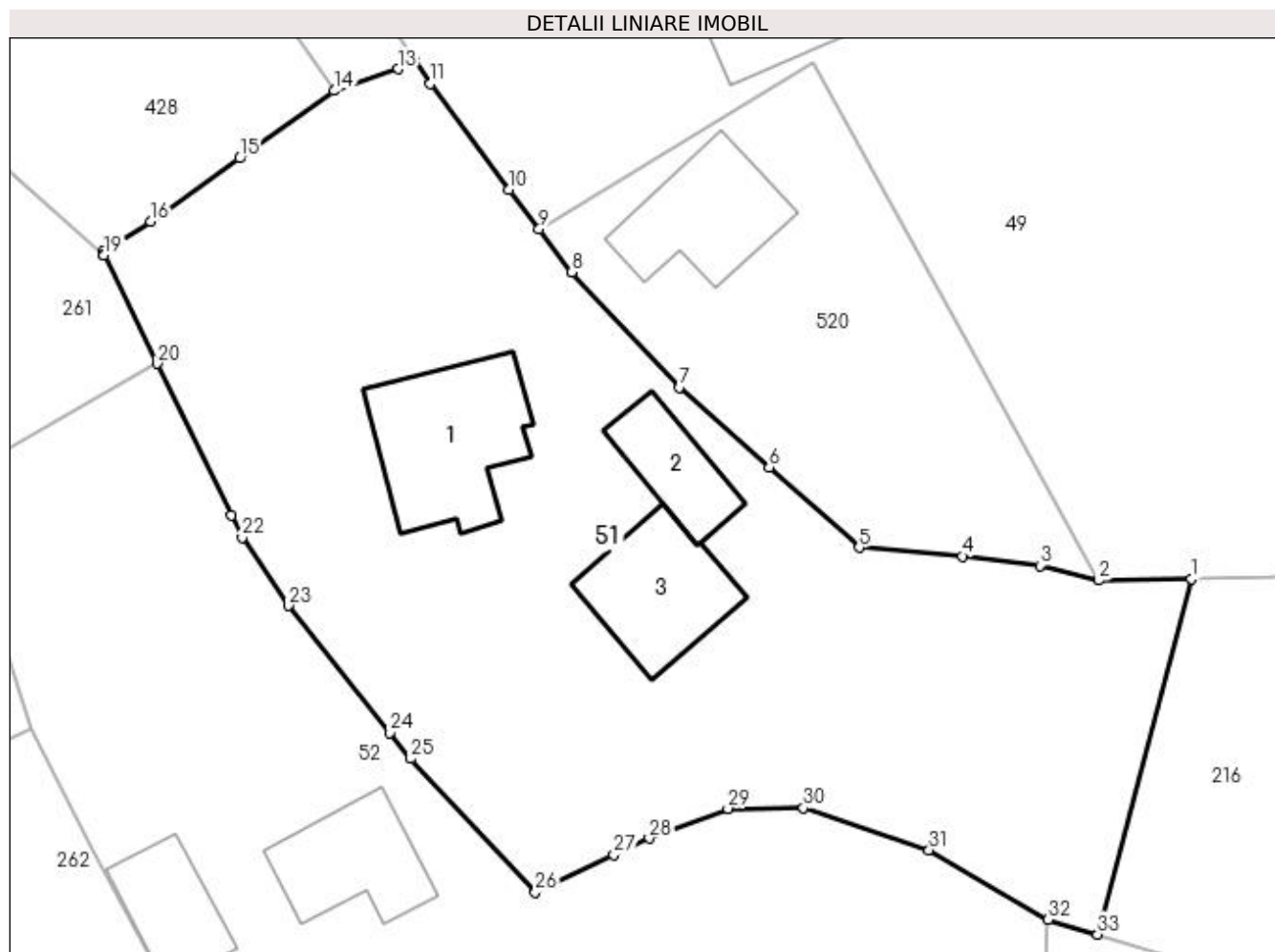
Inscrieri privind dezmembramintele dreptului de proprietate, drepturi reale de garanție și sarcini	Referințe
7607 / 14/05/2013	
Act Notarial nr. 1979, din 13/05/2013 emis de SAVULESCU VASILE;	
C1	A1, A1.1, A1.2, A1.3
se intabuleaza ipoteca legala reprezentand contraprestatia obligatiei de intretinere si ingrijire, in favoarea lui GORAN GHEORGHE,	

Anexa Nr. 1 La Partea I

Teren

Nr cadastral	Suprafața (mp)*	Observații / Referințe
20774	1.739	

* Suprafața este determinată în planul de proiecție Stereo 70.



Date referitoare la teren

Crt	Categorie folosință	Intra vilan	Suprafața (mp)	Tarla	Parcelă	Nr. topo	Observații / Referințe
1	curți constructii	DA	982	8	311	-	
2	arabil	DA	757	8	309,310	-	

Date referitoare la construcții

Crt	Număr	Destinație construcție	Supraf. (mp)	Situație juridică	Observații / Referințe
A1.1	20774-C1	construcții de locuințe	83	Cu acte	Nr. niveluri:1; S. construita la sol:83 mp; anul construirii 1956 fundatii piatra , pereti paianta , invelitoare tigla nu detine certificat de performanta energetica
A1.2	20774-C2	construcții de locuințe	37	Cu acte	Nr. niveluri:1; S. construita la sol:37 mp; anul construirii 1956 fundatii piatra , pereti paianta , invelitoare tabla nu detine certificat de performanta energetica
A1.3	20774-C3	construcții anexa	62	Cu acte	Nr. niveluri:1; S. construita la sol:62 mp; anul construirii 1956 fundatii piatra , pereti lemn , invelitoare tabla nu detine certificat de performanta energetica

Lungime Segmente

1) Valorile lungimilor segmentelor sunt obținute din proiecție în plan.

Punct început	X / Y	Punct sfârșit	X / Y	Lungime segment (** (m)
1	550.294,343 404.636,133	2	550.288,501 404.636,034	5.843
3	550.284,786 404.636,969	4	550.279,894 404.637,558	4.927
5	550.273,393 404.638,099	6	550.267,731 404.643,144	7.584
7	550.262,069 404.648,189	8	550.255,314 404.655,442	9.911
9	550.253,243 404.658,154	10	550.251,354 404.660,628	3.113
11	550.246,385 404.667,3	12	550.245,454 404.668,699	1.68
13	550.244,362 404.668,233	14	550.240,32 404.666,863	4.268
15	550.234,375 404.662,609	16	550.228,774 404.658,615	6.879
17	550.225,741 404.656,73	18	550.225,841 404.656,523	0.23
19	550.225,817 404.656,506	20	550.229,2 404.649,68	7.618
21	550.233,86 404.640,126	22	550.234,537 404.638,737	1.545
23	550.237,441 404.634,434	24	550.243,843 404.626,45	10.234
25	550.245,155 404.624,813	26	550.253,003 404.616,38	11.52
27	550.257,953 404.618,739	28	550.260,181 404.619,8	2.468
29	550.265,139 404.621,658	30	550.269,89 404.621,71	4.751
31	550.277,801 404.619,065	32	550.285,312 404.614,67	8.702
33	550.288,422 404.613,747	1	550.294,343 404.636,133	23.156

Punct început	X / Y	Punct sfârșit	X / Y	Lungime segment (** (m)
2	550.288,501 404.636,034	3	550.284,786 404.636,969	3.831
4	550.279,894 404.637,558	5	550.273,393 404.638,099	6.523
6	550.267,731 404.643,144	7	550.262,069 404.648,189	7.584
8	550.255,314 404.655,442	9	550.253,243 404.658,154	3.412
10	550.251,354 404.660,628	11	550.246,385 404.667,3	8.319
12	550.245,454 404.668,699	13	550.244,362 404.668,233	1.187
14	550.240,32 404.666,863	15	550.234,375 404.662,609	7.31
16	550.228,774 404.658,615	17	550.225,741 404.656,73	3.571
18	550.225,841 404.656,523	19	550.225,817 404.656,506	0.029
20	550.229,2 404.649,68	21	550.233,86 404.640,126	10.63
22	550.234,537 404.638,737	23	550.237,441 404.634,434	5.191
24	550.243,843 404.626,45	25	550.245,155 404.624,813	2.098
26	550.253,003 404.616,38	27	550.257,953 404.618,739	5.483
28	550.260,181 404.619,8	29	550.265,139 404.621,658	5.295
30	550.269,89 404.621,71	31	550.277,801 404.619,065	8.341
32	550.285,312 404.614,67	33	550.288,422 404.613,747	3.244

** Lungimile segmentelor sunt determinate în planul de proiecție Stereo 70 și sunt rotunjite la 1 milimetru.

*** Distanța dintre puncte este formată din segmente cumulate ce sunt mai mici decât valoarea 1 milimetru.

**DATE DESPRE IMOBILUL NR. 52**

Oficiul de Cadastru și Publicitate Imobiliară PRAHOVA
Biroul de Cadastru și Publicitate Imobiliară Câmpina

A. Partea I. Descrierea imobilului

TEREN Intravilan

Adresa: Loc. Provita De Sus, Nr. 159, Jud. Prahova

Nr. Crt	Nr cadastral Nr. topografic	Suprafața* (mp)	Observații / Referințe
A1		1.812	Sector cadastral:13 Teren imprejmuit;

Construcții

Crt	Nr cadastral Nr. topografic	Adresa	Observații / Referințe
A1.1		Loc. Provita De Sus, Nr. 159, Jud. Prahova	Nr. niveluri:1; S. construita la sol:54 mp; S. construita desfasurata:54 mp; Locuință (P) din lemn, acoperită cu țiglă.
A1.2		Loc. Provita De Sus, Nr. 159, Jud. Prahova	Nr. niveluri:1; S. construita la sol:43 mp; S. construita desfasurata:43 mp; Anexă (P) din lemn, acoperită cu tablă.

B. Partea II. Proprietari și acte

Inscrieri privitoare la dreptul de proprietate și alte drepturi reale	Referințe
/	
Act Normativ nr. Legea 7, din 13/03/1996 emis de PARLAMENTUL ROMÂNIEI;	
B1	A1, A1.1, A1.2
1) COMUNA PROVIȚA DE SUS, CIF:2845362, PROPRIETAR NEIDENTIFICAT	

C. Partea III. SARCINI .

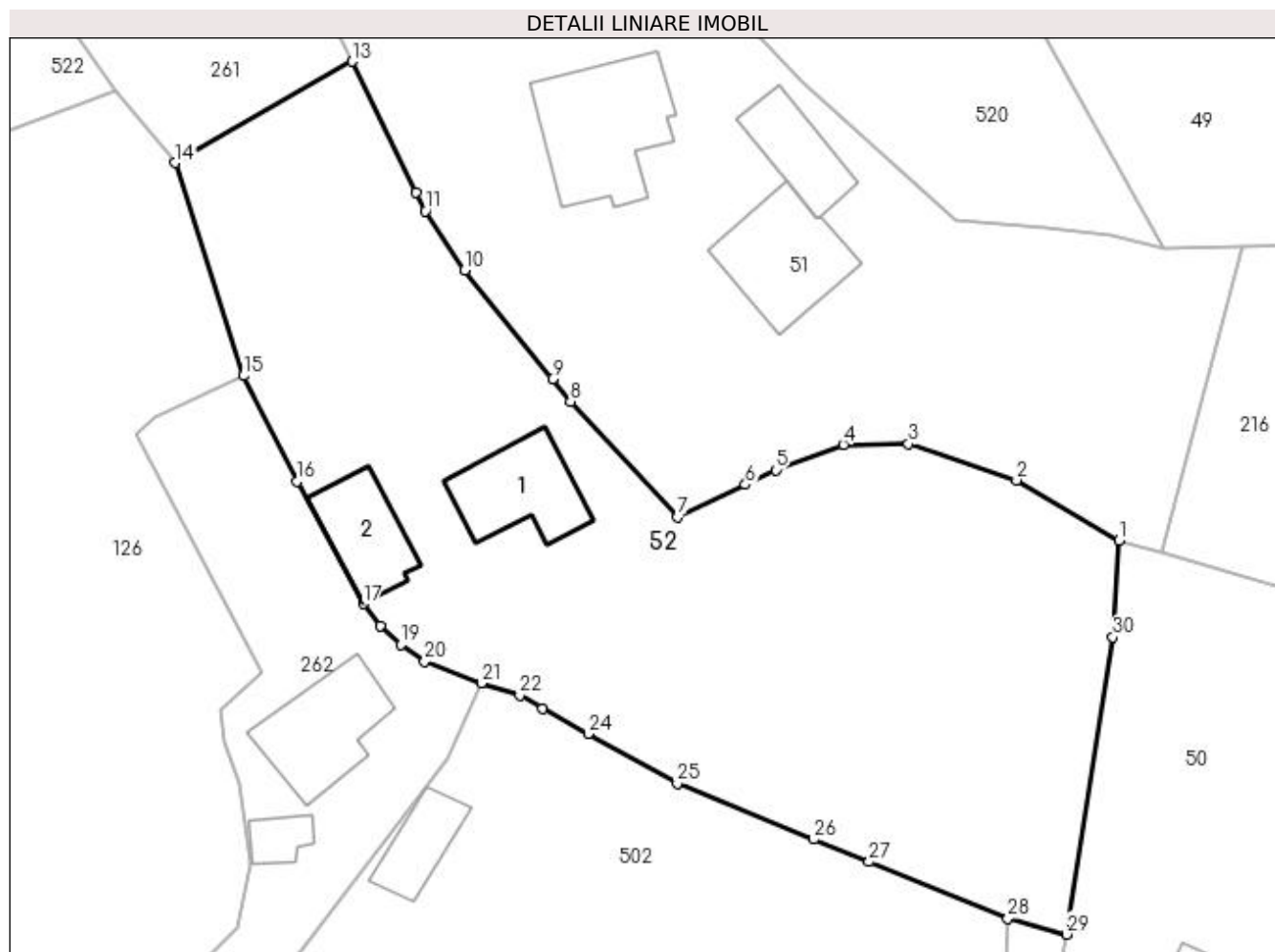
Inscrieri privind dezmembramintele dreptului de proprietate, drepturi reale de garanție și sarcini	Referințe
NU SUNT	

Anexa Nr. 1 La Partea I

Teren

Nr cadastral	Suprafața (mp)*	Observații / Referințe
	1.812	

* Suprafața este determinată în planul de proiecție Stereo 70.



Date referitoare la teren

Crt	Categorie folosință	Intra vilan	Suprafața (mp)	Tarla	Parcelă	Nr. topo	Observații / Referințe
1	curți construcții	DA	380	8	317	-	
2	arabil	DA	453	8	316	-	
3	arabil	DA	352	8	318	-	
4	faneata	DA	627	8	318/1	-	

Date referitoare la construcții

Crt	Număr	Destinație construcție	Supraf. (mp)	Situație juridică	Observații / Referințe
A1.1		construcții de locuințe	54	Cu acte	Nr. niveluri:1; S. construita la sol:54 mp; S. construita desfasurata:54 mp; Locuință (P) din lemn, acoperită cu țiglă.
A1.2		construcții anexa	43	Cu acte	Nr. niveluri:1; S. construita la sol:43 mp; S. construita desfasurata:43 mp; Anexă (P) din lemn, acoperită cu tablă.

Lungime Segmente

1) Valorile lungimilor segmentelor sunt obținute din proiecție în plan.

Punct început	X / Y	Punct sfârșit	X / Y	Lungime segment (** (m))	Punct început	X / Y	Punct sfârșit	X / Y	Lungime segment (** (m))
---------------	-------	---------------	-------	--------------------------	---------------	-------	---------------	-------	--------------------------

Punct început	X / Y	Punct sfârșit	X / Y	Lungime segment (** (m)
1	550.285,312 404.614,67	2	550.277,801 404.619,065	8.702
3	550.269,89 404.621,71	4	550.265,139 404.621,658	4.751
5	550.260,181 404.619,8	6	550.257,953 404.618,739	2.468
7	550.253,003 404.616,38	8	550.245,155 404.624,813	11.52
9	550.243,843 404.626,45	10	550.237,441 404.634,434	10.234
11	550.234,537 404.638,737	12	550.233,86 404.640,126	1.545
13	550.229,2 404.649,68	14	550.216,228 404.642,272	14.938
15	550.221,24 404.626,7	16	550.225,143 404.618,963	8.666
17	550.229,994 404.610,033	18	550.231,266 404.608,421	2.053
19	550.232,756 404.607,025	20	550.234,487 404.605,786	2.129
21	550.238,65 404.604,23	22	550.241,46 404.603,32	2.954
23	550.243,135 404.602,384	24	550.246,471 404.600,521	3.821
25	550.252,97 404.596,89	26	550.262,956 404.592,811	10.787
27	550.267,001 404.591,159	28	550.277,16 404.587,01	10.974
29	550.281,466 404.585,849	30	550.284,834 404.607,593	22.003

Punct început	X / Y	Punct sfârșit	X / Y	Lungime segment (** (m)
2	550.277,801 404.619,065	3	550.269,89 404.621,71	8.341
4	550.265,139 404.621,658	5	550.260,181 404.619,8	5.295
6	550.257,953 404.618,739	7	550.253,003 404.616,38	5.483
8	550.245,155 404.624,813	9	550.243,843 404.626,45	2.098
10	550.237,441 404.634,434	11	550.234,537 404.638,737	5.191
12	550.233,86 404.640,126	13	550.229,2 404.649,68	10.63
14	550.216,228 404.642,272	15	550.221,24 404.626,7	16.359
16	550.225,143 404.618,963	17	550.229,994 404.610,033	10.163
18	550.231,266 404.608,421	19	550.232,756 404.607,025	2.042
20	550.234,487 404.605,786	21	550.238,65 404.604,23	4.444
22	550.241,46 404.603,32	23	550.243,135 404.602,384	1.919
24	550.246,471 404.600,521	25	550.252,97 404.596,89	7.445
26	550.262,956 404.592,811	27	550.267,001 404.591,159	4.369
28	550.277,16 404.587,01	29	550.281,466 404.585,849	4.46
30	550.284,834 404.607,593	1	550.285,312 404.614,67	7.093

** Lungimile segmentelor sunt determinate în planul de proiecție Stereo 70 și sunt rotunjite la 1 milimetru.

*** Distanța dintre puncte este formată din segmente cumulate ce sunt mai mici decât valoarea 1 milimetru.

**DATE DESPRE IMOBILUL NR. 53**

Oficiul de Cadastru și Publicitate Imobiliară PRAHOVA
Biroul de Cadastru și Publicitate Imobiliară Câmpina

A. Partea I. Descrierea imobilului

TEREN Intravilan

Nr. CF vechi:611
Nr. cadastral vechi:10014

Adresa: Loc. Provita De Sus, Nr. FN, Jud. Prahova

Nr. Crt	Nr cadastral Nr. topografic	Suprafața* (mp)	Observații / Referințe
A1	20044	813	Sector cadastral:13 Teren neimprejmuit;

B. Partea II. Proprietari și acte

Inscrieri privitoare la dreptul de proprietate și alte drepturi reale		Referințe
3695 / 23/03/2007		
Act Notarial nr. 1230, din 22/03/2007 emis de NP MIHAELA IVAN;		
B2	Intabulare, drept de PROPRIETATEcumparare ca bun comun, dobandit prin Conventie, cota actuala 1/1, cota initiala 1/1 1) GROAPA VASILE 2) GROAPA MARIA	A1

C. Partea III. SARCINI .

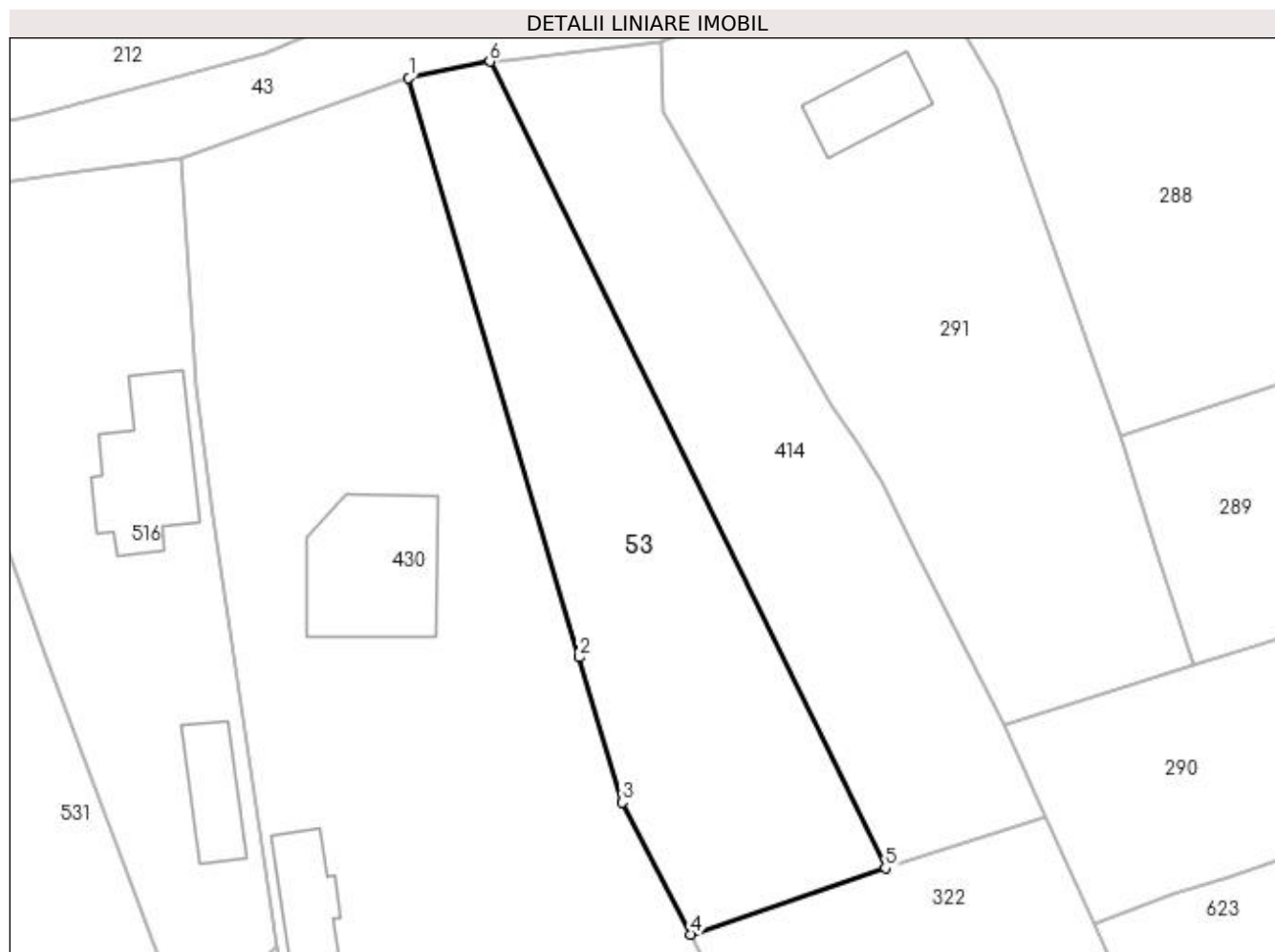
Inscrieri privind dezmembramintele dreptului de proprietate, drepturi reale de garanție și sarcini	Referințe
NU SUNT	

Anexa Nr. 1 La Partea I

Teren

Nr cadastral	Suprafața (mp)*	Observații / Referințe
20044	813	

* Suprafața este determinată în planul de proiecție Stereo 70.



Date referitoare la teren

Crt	Categorie folosință	Intra vilan	Suprafața (mp)	Tarla	Parcelă	Nr. topo	Observații / Referințe
1	faneata	DA	813	14	447,448,449	-	

Lungime Segmente

1) Valorile lungimilor segmentelor sunt obținute din proiecție în plan.

Punct început	X / Y	Punct sfârșit	X / Y	Lungime segment (** (m)
1	550.196,142 404.352,337	2	550.209,176 404.308,111	46.107
2	550.209,176 404.308,111	3	550.212,443 404.297,026	11.556
3	550.212,443 404.297,026	4	550.217,707 404.286,948	11.37
4	550.217,707 404.286,948	5	550.232,544 404.292,022	15.681
5	550.232,544 404.292,022	6	550.202,335 404.353,605	68.593

Punct început	X / Y	Punct sfârşit	X / Y	Lungime segment (** (m)
6	550.202,335 404.353,605	1	550.196,142 404.352,337	6.321

** Lungimile segmentelor sunt determinate în planul de proiecţie Stereo 70 şi sunt rotunjite la 1 milimetru.

*** Distanţa dintre puncte este formată din segmente cumulate ce sunt mai mici decât valoarea 1 milimetru.

**DATE DESPRE IMOBILUL NR. 54**

Oficiul de Cadastru și Publicitate Imobiliară PRAHOVA
Biroul de Cadastru și Publicitate Imobiliară Câmpina

A. Partea I. Descrierea imobilului

TEREN Intravilan

Adresa: Loc. Provita De Sus, Nr. 82, Jud. Prahova

Nr. Crt	Nr cadastral Nr. topografic	Suprafața* (mp)	Observații / Referințe
A1		3.162	Sector cadastral:16 Teren imprejmuit;

Construcții

Crt	Nr cadastral Nr. topografic	Adresa	Observații / Referințe
A1.1		Loc. Provita De Sus, Nr. 82, Jud. Prahova	Nr. niveluri:1; S. construita la sol:99 mp; S. construita desfasurata:99 mp; Locuință (P) din lemn, acoperită cu tablă, anul 1950.
A1.2		Loc. Provita De Sus, Nr. 82, Jud. Prahova	Nr. niveluri:1; S. construita la sol:52 mp; S. construita desfasurata:52 mp; Locuință (P) din lemn, acoperită cu țiglă, anul 1950.
A1.3		Loc. Provita De Sus, Nr. 82, Jud. Prahova	Nr. niveluri:1; S. construita la sol:25 mp; Anexă (P) din cărămidă, acoperită cu țiglă, anul 1950.

B. Partea II. Proprietari și acte

Inscrieri privitoare la dreptul de proprietate și alte drepturi reale		Referințe
/		
Act Normativ nr. Legea 7, din 13/03/1996 emis de PARLAMENTUL ROMÂNIEI;		
B1	Inscrierea provizorie, drept de PROPRIETATE, dobândit prin Lege, cota actuala 1/1, cota initiala 1/1	A1, A1.1, A1.2, A1.3
1) COMUNA PROVIȚA DE SUS , CIF:2845362, PROPRIETAR NEIDENTIFICAT		
OBSERVATII: Proprietar neidentificat		

C. Partea III. SARCINI .

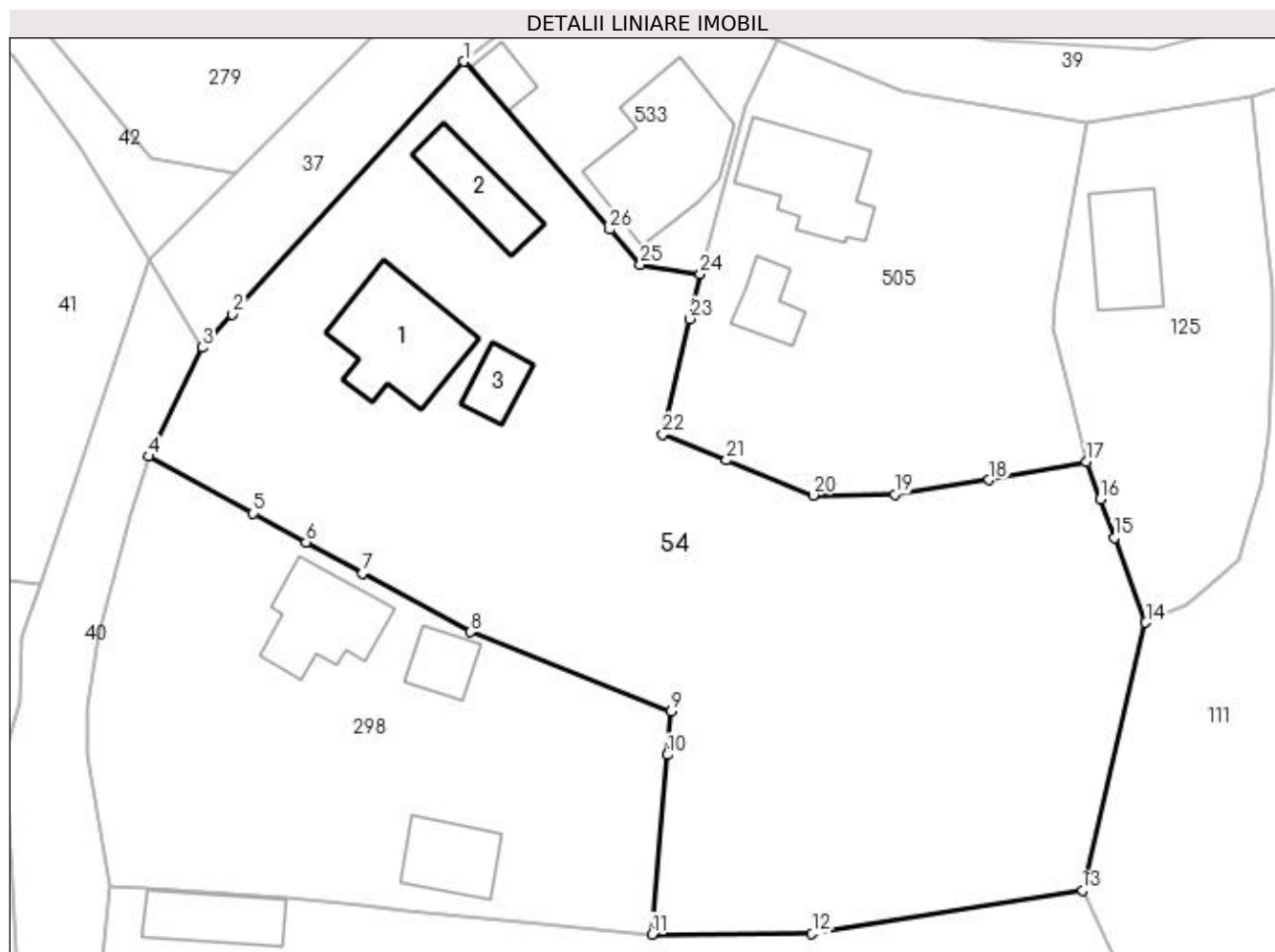
Inscrieri privind dezmembramintele dreptului de proprietate, drepturi reale de garanție și sarcini	Referințe
NU SUNT	

Anexa Nr. 1 La Partea I

Teren

Nr cadastral	Suprafața (mp)*	Observații / Referințe
	3.162	

* Suprafața este determinată în planul de proiecție Stereo 70.



Date referitoare la teren

Crt	Categorie folosință	Intra vilan	Suprafața (mp)	Tarla	Parcelă	Nr. topo	Observații / Referințe
1	curți constructii	DA	629	18	538	-	
2	faneata	DA	157	18	539	-	
3	vie	DA	144	18	540	-	
4	vie	DA	147	18	542	-	
5	arabil	DA	571	18	541	-	
6	faneata	DA	1.514	18	543	-	

Date referitoare la construcții

Crt	Număr	Destinație construcție	Supraf. (mp)	Situație juridică	Observații / Referințe
A1.1		construcții de locuințe	99	Cu acte	Nr. niveluri:1; S. construită la sol:99 mp; S. construită desfasurata:99 mp; Locuință (P) din lemn, acoperită cu tablă, anul 1950.
A1.2		construcții anexa	52	Cu acte	Nr. niveluri:1; S. construită la sol:52 mp; S. construită desfasurata:52 mp; Locuință (P) din lemn, acoperită cu țiglă, anul 1950.
A1.3		construcții anexa	25	Cu acte	Nr. niveluri:1; S. construită la sol:25 mp; Anexă (P) din cărămidă, acoperită cu țiglă, anul 1950.

Lungime Segmente

1) Valorile lungimilor segmentelor sunt obținute din proiecție în plan.

Punct început	X / Y	Punct sfârșit	X / Y	Lungime segment (** (m)
1	550.336,792 404.356,669	2	550.316,118 404.334,11	30.599
3	550.313,421 404.331,167	4	550.308,623 404.321,454	10.833
5	550.317,965 404.316,357	6	550.322,686 404.313,781	5.378
7	550.327,72 404.311,034	8	550.337,343 404.305,784	10.962
9	550.355,265 404.298,73	10	550.354,926 404.294,834	3.911
11	550.353,537 404.278,827	12	550.367,825 404.278,884	14.288
13	550.391,952 404.282,722	14	550.397,597 404.306,643	24.578
15	550.394,821 404.314,192	16	550.393,554 404.317,637	3.671
17	550.392,333 404.320,957	18	550.383,614 404.319,363	8.864
19	550.375,221 404.318,082	20	550.367,922 404.317,991	7.3
21	550.360,186 404.321,111	22	550.354,517 404.323,398	6.113
23	550.356,93 404.333,713	24	550.357,866 404.337,716	4.111
25	550.352,517 404.338,557	26	550.349,783 404.341,68	4.151

Punct început	X / Y	Punct sfârșit	X / Y	Lungime segment (** (m)
2	550.316,118 404.334,11	3	550.313,421 404.331,167	3.992
4	550.308,623 404.321,454	5	550.317,965 404.316,357	10.642
6	550.322,686 404.313,781	7	550.327,72 404.311,034	5.735
8	550.337,343 404.305,784	9	550.355,265 404.298,73	19.26
10	550.354,926 404.294,834	11	550.353,537 404.278,827	16.067
12	550.367,825 404.278,884	13	550.391,952 404.282,722	24.43
14	550.397,597 404.306,643	15	550.394,821 404.314,192	8.043
16	550.393,554 404.317,637	17	550.392,333 404.320,957	3.537
18	550.383,614 404.319,363	19	550.375,221 404.318,082	8.49
20	550.367,922 404.317,991	21	550.360,186 404.321,111	8.341
22	550.354,517 404.323,398	23	550.356,93 404.333,713	10.593
24	550.357,866 404.337,716	25	550.352,517 404.338,557	5.415
26	550.349,783 404.341,68	1	550.336,792 404.356,669	19.835

** Lungimile segmentelor sunt determinate în planul de proiecție Stereo 70 și sunt rotunjite la 1 milimetru.

*** Distanța dintre puncte este formată din segmente cumulate ce sunt mai mici decât valoarea 1 milimetru.

**DATE DESPRE IMOBILUL NR. 55**

Oficiul de Cadastru și Publicitate Imobiliară PRAHOVA
Biroul de Cadastru și Publicitate Imobiliară Câmpina

A. Partea I. Descrierea imobilului

TEREN Intravilan

Adresa: Loc. Provita De Sus, Nr. 80, Jud. Prahova

Nr. Crt	Nr cadastral Nr. topografic	Suprafața* (mp)	Observații / Referințe
A1	20714	Din acte: 1.632 Masurata: 1.640	Sector cadastral:16 Teren imprejmuit;

Construcții

Crt	Nr cadastral Nr. topografic	Adresa	Observații / Referințe
A1.1	20714-C1	Loc. Provita De Sus, Nr. 80, Jud. Prahova	Nr. niveluri:2; S. construita la sol:113 mp; locuinta - Sc beci = 20 mp, Sc mansarda = 113 mp.
A1.2	20714-C2	Loc. Provita De Sus, Nr. 80, Jud. Prahova	Nr. niveluri:1; S. construita la sol:53 mp; anexa

B. Partea II. Proprietari și acte

Inscrieri privitoare la dreptul de proprietate și alte drepturi reale		Referințe
8825 / 19/06/2012		
Act Notarial nr. 2311, din 14/06/1996 emis de Biroul notarial Musat Margarit - Savulescu Vasile (act administrativ nr. 12/01-10-1996 emis de Consiliul Local Provita de Sus);		
B1	Intabulare, drept de PROPRIETATEcumparare ca bun propriu si extindere, dobandit prin Conventie, cota actuala 1/2, cota initiala 1/2 1) GHITULICA DANIELA CRISTINA	A1, A1.1, A1.2
10337 / 12/07/2012		
Act Notarial nr. 1123, din 06/07/2012 emis de BIVOLARU FLORIN;		
B3	Intabulare, drept de PROPRIETATEcumparare ca bun comun, dobandit prin Conventie, cota actuala 1/2, cota initiala 1/2 1) ALBU MIHAI CATALIN 2) ALBU CRISTINA	A1, A1.1, A1.2

C. Partea III. SARCINI .

Inscrieri privind dezmembramintele dreptului de proprietate, drepturi reale de garanție și sarcini	Referințe
NU SUNT	

Anexa Nr. 1 La Partea I**Teren**

Nr cadastral	Suprafața (mp)*	Observații / Referințe
20714	Din acte: 1.632 Masurata: 1.640	

* Suprafața este determinată în planul de proiecție Stereo 70.

DETALII LINIARE IMOBIL**Date referitoare la teren**

Crt	Categorie folosință	Intra vilan	Suprafața (mp)	Tarla	Parcelă	Nr. topo	Observații / Referințe
1	curți constructii	DA	760	18	547, 548	-	
2	faneata	DA	880	18	547, 548	-	

Date referitoare la construcții

Crt	Număr	Destinație construcție	Supraf. (mp)	Situație juridică	Observații / Referințe
A1.1	20714-C1	construcții de locuințe	Din acte: 0 Masurata: 113	Cu acte	Nr. niveluri:2; S. construita la sol:113 mp; locuinta - Sc beci = 20 mp, Sc mansarda = 113 mp.
A1.2	20714-C2	construcții anexa	Din acte: 0 Masurata: 53	Cu acte	Nr. niveluri:1; S. construita la sol:53 mp; anexa

Lungime Segmente

1) Valorile lungimilor segmentelor sunt obținute din proiecție în plan.

Punct început	X / Y	Punct sfârșit	X / Y	Lungime segment (** (m))
1	550.305,221 404.283,068	2	550.301,895 404.254,786	28.477

Punct început	X / Y	Punct sfârșit	X / Y	Lungime segment (** (m)
2	550.301,895 404.254,786	3	550.328,688 404.252,887	26.86
3	550.328,688 404.252,887	4	550.349,112 404.268,166	25.507
4	550.349,112 404.268,166	5	550.351,9 404.268,269	2.79
5	550.351,9 404.268,269	6	550.401,513 404.270,101	49.647
6	550.401,513 404.270,101	7	550.396,267 404.273,73	6.379
7	550.396,267 404.273,73	8	550.391,952 404.282,722	9.974
8	550.391,952 404.282,722	9	550.367,825 404.278,884	24.43
9	550.367,825 404.278,884	10	550.353,537 404.278,827	14.288
10	550.353,537 404.278,827	11	550.343,708 404.279,808	9.878
11	550.343,708 404.279,808	12	550.331,66 404.281,011	12.108
12	550.331,66 404.281,011	13	550.327,616 404.281,415	4.064
13	550.327,616 404.281,415	14	550.320,932 404.282,082	6.717
14	550.320,932 404.282,082	15	550.308,522 404.282,861	12.434
15	550.308,522 404.282,861	1	550.305,221 404.283,068	3.307

** Lungimile segmentelor sunt determinate în planul de proiecție Stereo 70 și sunt rotunjite la 1 milimetru.

*** Distanța dintre puncte este formată din segmente cumulate ce sunt mai mici decât valoarea 1 milimetru.

**DATE DESPRE IMOBILUL NR. 56**

Oficiul de Cadastru și Publicitate Imobiliară PRAHOVA
Biroul de Cadastru și Publicitate Imobiliară Câmpina

A. Partea I. Descrierea imobilului

TEREN Intravilan

Nr. CF vechi:58
Nr. cadastral vechi:113

Adresa: Loc. Provita De Sus, Nr. 109, Jud. Prahova, Punct 'Acasa'

Nr. Crt	Nr cadastral Nr. topografic	Suprafața* (mp)	Observații / Referințe
A1	20888	Din acte: 2.651 Masurata: 2.599	Sector cadastral:13 Teren imprejmuit;

B. Partea II. Proprietari și acte

Inscrieri privitoare la dreptul de proprietate și alte drepturi reale		Referințe
3498 / 29/10/2001		
Act Notarial nr. 3438, din 26/10/2001 emis de NP Ivan M-Savulescu V;		
B1	Intabulare, drept de PROPRIETATE cumparare ca bun comun, dobandit prin Conventie, cota actuala 1/1, cota initiala 1/1 1) SAVU MITICA 2) SAVU IULIANA CRISTINA <i>OBSERVATII: (provenita din conversia CF 58)</i>	A1
8279 / 27/03/2019		
Act Administrativ nr. 7997, din 25/03/2019 emis de BCPI Campina (act administrativ nr 1431 din 20.02.2019, emis de PRIMARIA COMUNEI PROVITA DE SUS);		
B2	se repositioneaza imobilul conform documentatiei tehnice avizate	A1
B3	se actualizeaza informatiile cadastrale in sensul ca adresa actuala a imobilului este com Ptovita de Sus , sat Provita De Sus, Nr. 109 conform documentatiei tehnice avizate	A1

C. Partea III. SARCINI .

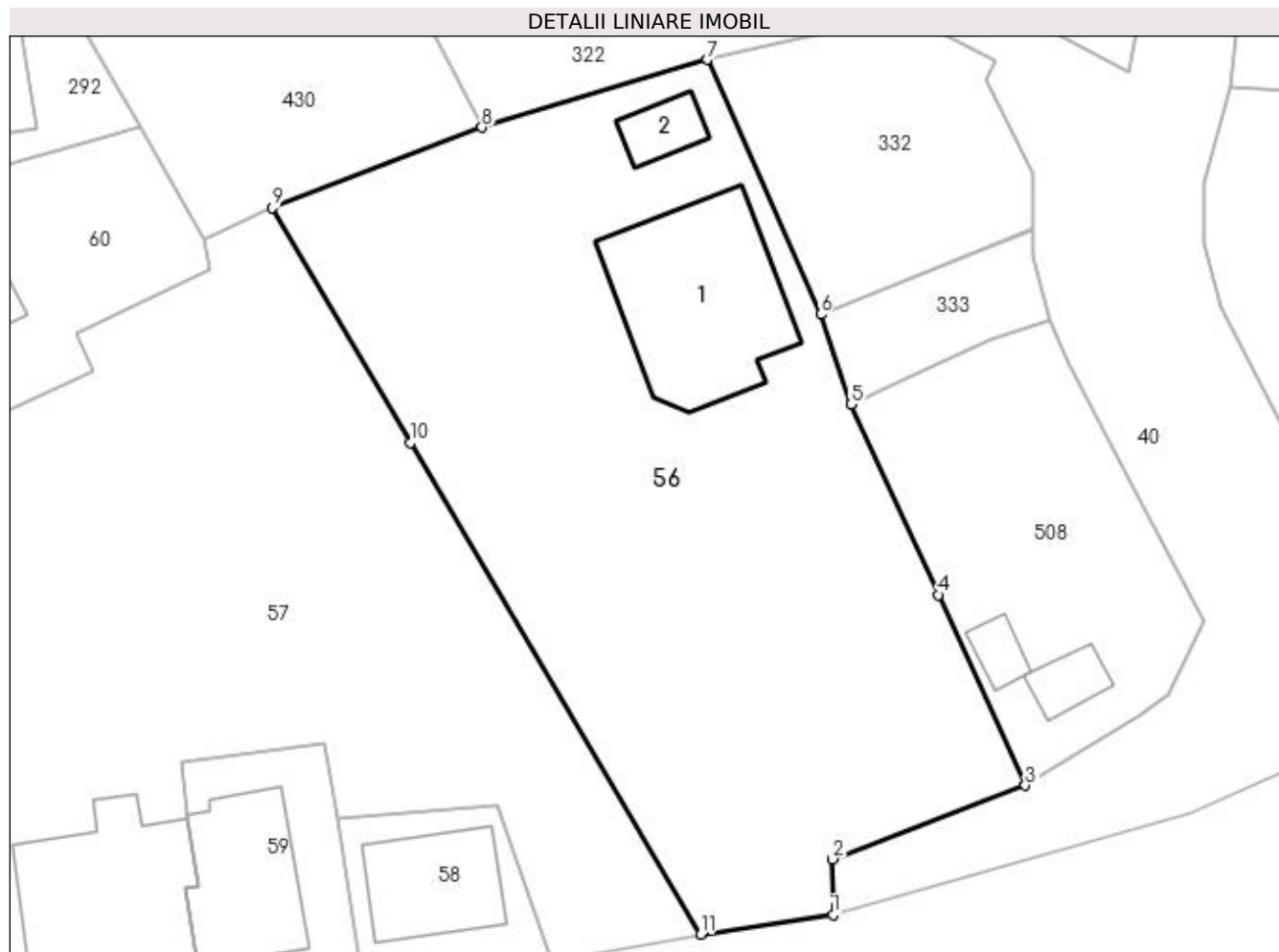
Inscrieri privind dezmembramintele dreptului de proprietate, drepturi reale de garanție și sarcini	Referințe
NU SUNT	

Anexa Nr. 1 La Partea I

Teren

Nr cadastral	Suprafața (mp)*	Observații / Referințe
20888	Din acte: 2.651 Masurata: 2.599	

* Suprafața este determinată în planul de proiecție Stereo 70.



Date referitoare la teren

Crt	Categorie folosință	Intra vilan	Suprafața (mp)	Tarla	Parcelă	Nr. topo	Observații / Referințe
1	curți constructii	DA	699	14	-	-	
2	arabil	DA	1.900	14	398, 398/1	-	

Date referitoare la construcții

Crt	Număr	Destinație construcție	Supraf. (mp)	Situație juridică	Observații / Referințe
A1.1		construcții de locuințe	225	Fara acte	Nr. niveluri:1; S. construita la sol:225 mp;
A1.2		construcții anexa	32	Fara acte	Nr. niveluri:1; S. construita la sol:32 mp;

Lungime Segmente

1) Valorile lungimilor segmentelor sunt obținute din proiecție în plan.

Punct început	X / Y	Punct sfârșit	X / Y	Lungime segment (** (m))
1	550.266,81 404.181,679	2	550.266,745 404.186,627	4.948
2	550.266,745 404.186,627	3	550.283,792 404.193,112	18.239

Punct început	X / Y	Punct sfârșit	X / Y	Lungime segment (** (m)
3	550.283,792 404.193,112	4	550.276,091 404.209,944	18.51
4	550.276,091 404.209,944	5	550.268,39 404.226,777	18.511
5	550.268,39 404.226,777	6	550.265,716 404.234,701	8.363
6	550.265,716 404.234,701	7	550.255,675 404.257,201	24.639
7	550.255,675 404.257,201	8	550.235,794 404.251,236	20.757
8	550.235,794 404.251,236	9	550.217,25 404.244,107	19.867
9	550.217,25 404.244,107	10	550.229,478 404.223,389	24.057
10	550.229,478 404.223,389	11	550.255,102 404.179,977	50.41
11	550.255,102 404.179,977	1	550.266,81 404.181,679	11.831

** Lungimile segmentelor sunt determinate în planul de proiecție Stereo 70 și sunt rotunjite la 1 milimetru.

*** Distanța dintre puncte este formată din segmente cumulate ce sunt mai mici decât valoarea 1 milimetru.

**DATE DESPRE IMOBILUL NR. 57**

Oficiul de Cadastru și Publicitate Imobiliară PRAHOVA
Biroul de Cadastru și Publicitate Imobiliară Câmpina

A. Partea I. Descrierea imobilului

TEREN Intravilan

Adresa: Loc. Provita De Sus, Nr. 112, Jud. Prahova

Nr. Crt	Nr cadastral Nr. topografic	Suprafața* (mp)	Observații / Referințe
A1		2.750	Sector cadastral:13 Teren imprejmuit;

Construcții

Crt	Nr cadastral Nr. topografic	Adresa	Observații / Referințe
A1.1		Loc. Provita De Sus, Nr. 112, Jud. Prahova	Nr. niveluri:1; S. construita la sol:225 mp; Locuință (P+M) din cărămidă+lemn, acoperită cu tablă, anul 1908.

B. Partea II. Proprietari și acte

Inscrieri privitoare la dreptul de proprietate și alte drepturi reale		Referințe
/		
Act Administrativ nr. TP 67237, din 29/05/1997 emis de CJPSDPAT PRAHOVA;		
B1	Intabulare, drept de PROPRIETATE, dobandit prin Constituire, cota actuala 1/1, cota initiala 1/1 1) CHIPER VASILE 2) CHIPER MARIANA	A1
Act Notarial nr. CVC 4219, din 09/10/1989 emis de NSL CÂMPINA;		
B2	Intabulare, drept de PROPRIETATE, dobandit prin Conventie, cota actuala 1/1, cota initiala 1/1 1) CHIPER VASILE 2) CHIPER MARIANA	A1.1

C. Partea III. SARCINI .

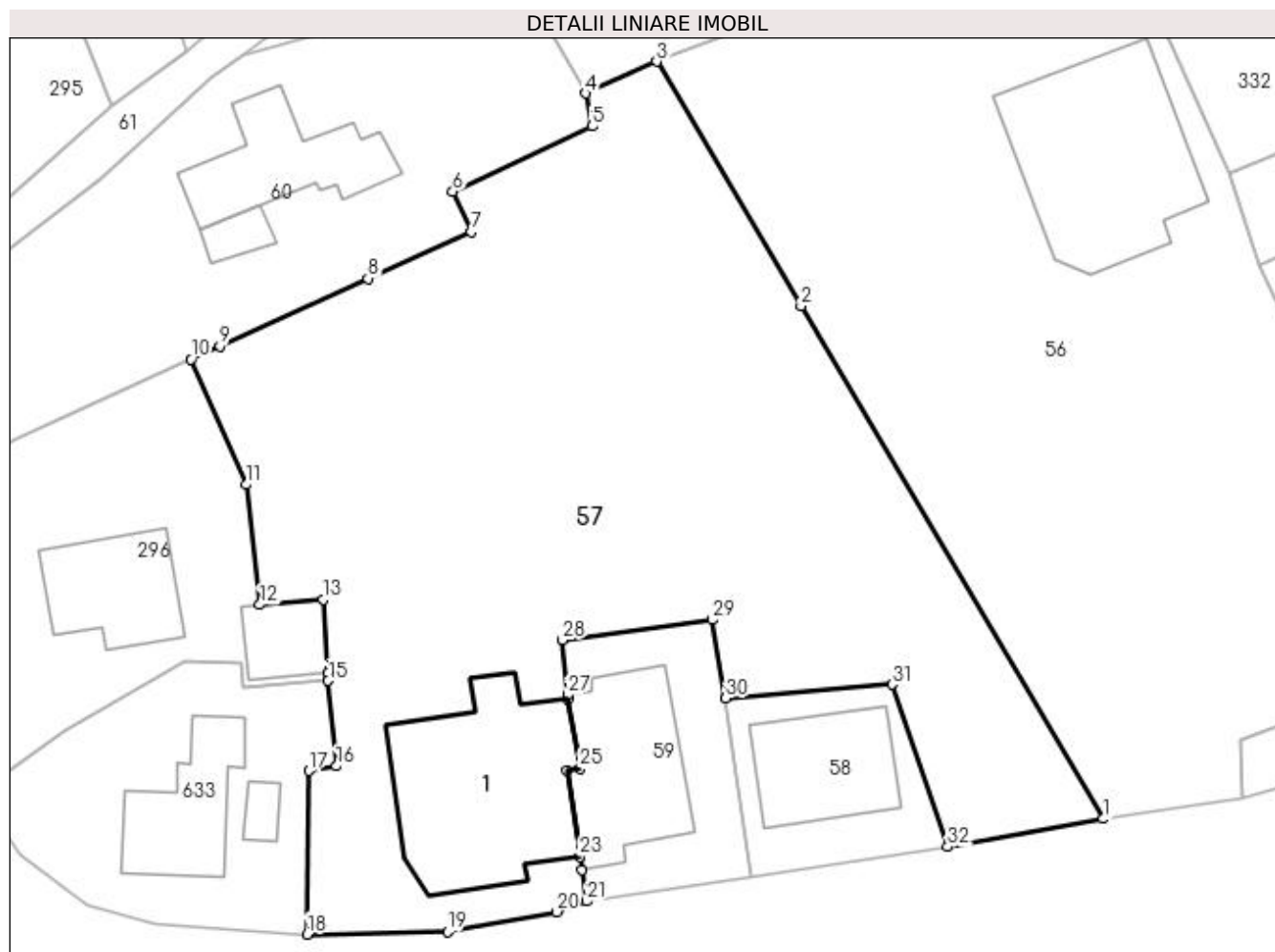
Inscrieri privind dezmembramintele dreptului de proprietate, drepturi reale de garanție și sarcini	Referințe
NU SUNT	

Anexa Nr. 1 La Partea I

Teren

Nr cadastral	Suprafața (mp)*	Observații / Referințe
	2.750	

* Suprafața este determinată în planul de proiecție Stereo 70.



Date referitoare la teren

Crt	Categorie folosință	Intra vilan	Suprafața (mp)	Tarla	Parcelă	Nr. topo	Observații / Referințe
1	curți construcții	DA	497	14	-	-	
2	arabil	DA	1.756	14	401, 399, 400, 404, 402	-	
3	faneata	DA	497	14	401, 399, 400, 404, 402	-	

Date referitoare la construcții

Crt	Număr	Destinație construcție	Supraf. (mp)	Situație juridică	Observații / Referințe
A1.1		construcții de locuințe	225	Cu acte	Nr. niveluri:1; S. construita la sol:225 mp; Locuință (P+M) din cărămidă+lemn, acoperită cu tablă, anul 1908.

Lungime Segmente

1) Valorile lungimilor segmentelor sunt obținute din proiecție în plan.

Punct început	X / Y	Punct sfârșit	X / Y	Lungime segment (** (m))
1	550.255,102 404.179,977	2	550.229,478 404.223,389	50.41

Punct început	X / Y	Punct sfârșit	X / Y	Lungime segment (** (m))
2	550.229,478 404.223,389	3	550.217,25 404.244,107	24.057

Punct început	X / Y	Punct sfârșit	X / Y	Lungime segment (** (m))
3	550.217,25 404.244,107	4	550.211,237 404.241,413	6.589
5	550.211,768 404.238,623	6	550.199,98 404.233,108	13.014
7	550.201,549 404.229,707	8	550.192,792 404.225,725	9.62
9	550.180,243 404.220,019	10	550.177,785 404.218,901	2.7
11	550.182,467 404.208,277	12	550.183,628 404.198,11	10.233
13	550.189,029 404.198,541	14	550.189,374 404.192,313	6.238
15	550.189,434 404.191,673	16	550.190,118 404.184,443	7.262
17	550.187,775 404.184,037	18	550.187,655 404.170,191	13.847
19	550.199,538 404.170,429	20	550.208,783 404.172,1	9.395
21	550.211,331 404.172,987	22	550.210,921 404.175,658	2.702
23	550.210,749 404.176,778	24	550.209,63 404.184,069	7.376
25	550.210,753 404.184,255	26	550.209,755 404.190,137	5.966
27	550.209,697 404.190,476	28	550.209,265 404.195,129	4.673
29	550.221,954 404.196,845	30	550.223,116 404.190,184	6.762
31	550.237,176 404.191,349	32	550.241,916 404.177,609	14.535

Punct început	X / Y	Punct sfârșit	X / Y	Lungime segment (** (m))
4	550.211,237 404.241,413	5	550.211,768 404.238,623	2.84
6	550.199,98 404.233,108	7	550.201,549 404.229,707	3.745
8	550.192,792 404.225,725	9	550.180,243 404.220,019	13.785
10	550.177,785 404.218,901	11	550.182,467 404.208,277	11.61
12	550.183,628 404.198,11	13	550.189,029 404.198,541	5.418
14	550.189,374 404.192,313	15	550.189,434 404.191,673	0.643
16	550.190,118 404.184,443	17	550.187,775 404.184,037	2.378
18	550.187,655 404.170,191	19	550.199,538 404.170,429	11.885
20	550.208,783 404.172,1	21	550.211,331 404.172,987	2.698
22	550.210,921 404.175,658	23	550.210,749 404.176,778	1.133
24	550.209,63 404.184,069	25	550.210,753 404.184,255	1.138
26	550.209,755 404.190,137	27	550.209,697 404.190,476	0.344
28	550.209,265 404.195,129	29	550.221,954 404.196,845	12.805
30	550.223,116 404.190,184	31	550.237,176 404.191,349	14.108
32	550.241,916 404.177,609	1	550.255,102 404.179,977	13.397

** Lungimile segmentelor sunt determinate în planul de proiecție Stereo 70 și sunt rotunjite la 1 milimetru.

*** Distanța dintre puncte este formată din segmente cumulate ce sunt mai mici decât valoarea 1 milimetru.

**DATE DESPRE IMOBILUL NR. 58**

Oficiul de Cadastru și Publicitate Imobiliară PRAHOVA
Biroul de Cadastru și Publicitate Imobiliară Câmpina

A. Partea I. Descrierea imobilului

TEREN Intravilan

Adresa: Loc. Provita De Sus, Jud. Prahova

Nr. Crt	Nr cadastral Nr. topografic	Suprafața* (mp)	Observații / Referințe
A1		227	Sector cadastral:13 Teren imprejmuit;

Construcții

Crt	Nr cadastral Nr. topografic	Adresa	Observații / Referințe
A1.1		Loc. Provita De Sus, Jud. Prahova	Nr. niveluri:1; S. construita la sol:102 mp;

B. Partea II. Proprietari și acte

Inscrieri privitoare la dreptul de proprietate și alte drepturi reale	Referințe
/	
Act Normativ nr. Legea 7, din 13/03/1996 emis de PARLAMENTUL ROMÂNIEI;	
B1	Inscrierea provizorie, drept de PROPRIETATE, dobandit prin Lege, cota actuala 1/1, cota initiala 1/1
1) COMUNA PROVIȚA DE SUS, CIF:2845362, PROPRIETAR NEIDENTIFICAT	

C. Partea III. SARCINI .

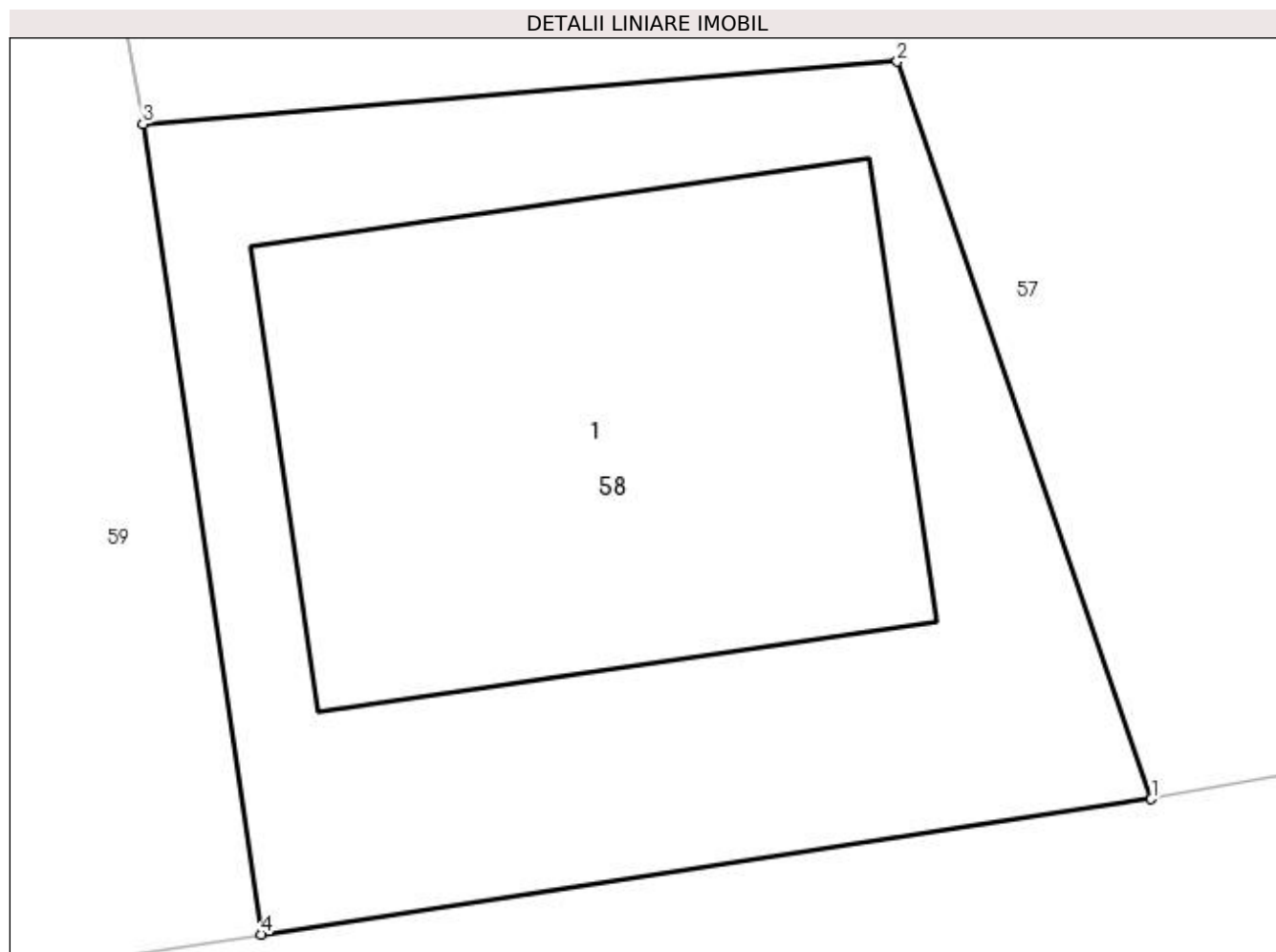
Inscrieri privind dezmembramintele dreptului de proprietate, drepturi reale de garanție și sarcini	Referințe
NU SUNT	

Anexa Nr. 1 La Partea I

Teren

Nr cadastral	Suprafața (mp)*	Observații / Referințe
	227	

* Suprafața este determinată în planul de proiecție Stereo 70.



Date referitoare la teren

Crt	Categorie folosință	Intra vilan	Suprafața (mp)	Tarla	Parcelă	Nr. topo	Observații / Referințe
1	curți constructii	DA	227	14	403, 403/1	-	

Date referitoare la construcții

Crt	Număr	Destinație construcție	Supraf. (mp)	Situație juridică	Observații / Referințe
A1.1		construcții de locuințe	102	Cu acte	Nr. niveluri:1; S. construita la sol:102 mp;

Lungime Segmente

1) Valorile lungimilor segmentelor sunt obținute din proiecție în plan.

Punct început	X / Y	Punct sfârșit	X / Y	Lungime segment (** (m)
1	550.241,916 404.177,609	2	550.237,176 404.191,349	14.535
2	550.237,176 404.191,349	3	550.223,116 404.190,184	14.108
3	550.223,116 404.190,184	4	550.225,32 404.175,088	15.256
4	550.225,32 404.175,088	1	550.241,916 404.177,609	16.786

**** Lungimile segmentelor sunt determinate în planul de proiecție Stereo 70 și sunt rotunjite la 1 milimetru.**

***** Distanța dintre puncte este formată din segmente cumulate ce sunt mai mici decât valoarea 1 milimetru.**

**DATE DESPRE IMOBILUL NR. 59**

Oficiul de Cadastru și Publicitate Imobiliară PRAHOVA
Biroul de Cadastru și Publicitate Imobiliară Câmpina

A. Partea I. Descrierea imobilului

TEREN Intravilan

Nr. CF vechi:315
Nr. cadastral vechi:299

Adresa: Loc. Provita De Sus, Jud. Prahova

Nr. Crt	Nr cadastral Nr. topografic	Suprafața* (mp)	Observații / Referințe
A1	21098	Din acte: 309 Masurata: 302	Sector cadastral:13 Teren imprejmuit; suprafata din schita 310,89 mp

Construcții

Crt	Nr cadastral Nr. topografic	Adresa	Observații / Referințe
A1.1	21098-C1	Loc. Provita De Sus, Jud. Prahova	Nr. niveluri:1; S. construita la sol:137 mp; C1- oficiu postal sc- 136,86 mp

B. Partea II. Proprietari și acte

Inscrieri privitoare la dreptul de proprietate și alte drepturi reale		Referințe
3099 / 26/04/2006		
Act Notarial nr. 9167/1994, din 01/01/1994 emis de NSL Campina (act administrativ nr 31 din 04.06.2010, emis de COMPANIA NATIONALA POSTA ROMANA SA;act administrativ nr 135 din 02.09.2022, emis de COMPANIA NATIONALA POSTA ROMANA SA);		
B1	Intabulare, drept de PROPRIETATE, dobandit prin Conventie, cota actuala 1/1, cota initiala 1/1 1) COMPANIA NATIONALA POSTA ROMANA SA, CIF:427410 <i>OBSERVATII: (provenita din conversia CF 315)</i>	A1, A1.1
52448 / 18/11/2022		
Act Administrativ nr. 6970, din 26/10/2022 emis de PRIMARIA COMUNEI PROVITA DE SUS (act administrativ nr 31 din 04.06.2010, emis de COMPANIA NATIONALA POSTA ROMANA SA;act administrativ nr 135 din 02.09.2022, emis de COMPANIA NATIONALA POSTA ROMANA SA);		
B2	se actualizeaza informatiile cadastrale in sensul ca adresa actuala a imobilului este com Provita de Sus, sat Provita De Sus, Nr. 111, Jud. Prahova	A1, A1.1
B3	se noteaza schimbarea denumirii societatii din ' COMPANIA NATIONALA POSTA ROMANA SA BUCURESTI - SUCURSALA DIRECTIA REGIONALA DE POSTA PLOIESTI ' in 'COMPANIA NATIONALA POSTA ROMANA SA '	A1, A1.1

C. Partea III. SARCINI .

Inscrieri privind dezmembramintele dreptului de proprietate, drepturi reale de garanție și sarcini	Referințe
NU SUNT	

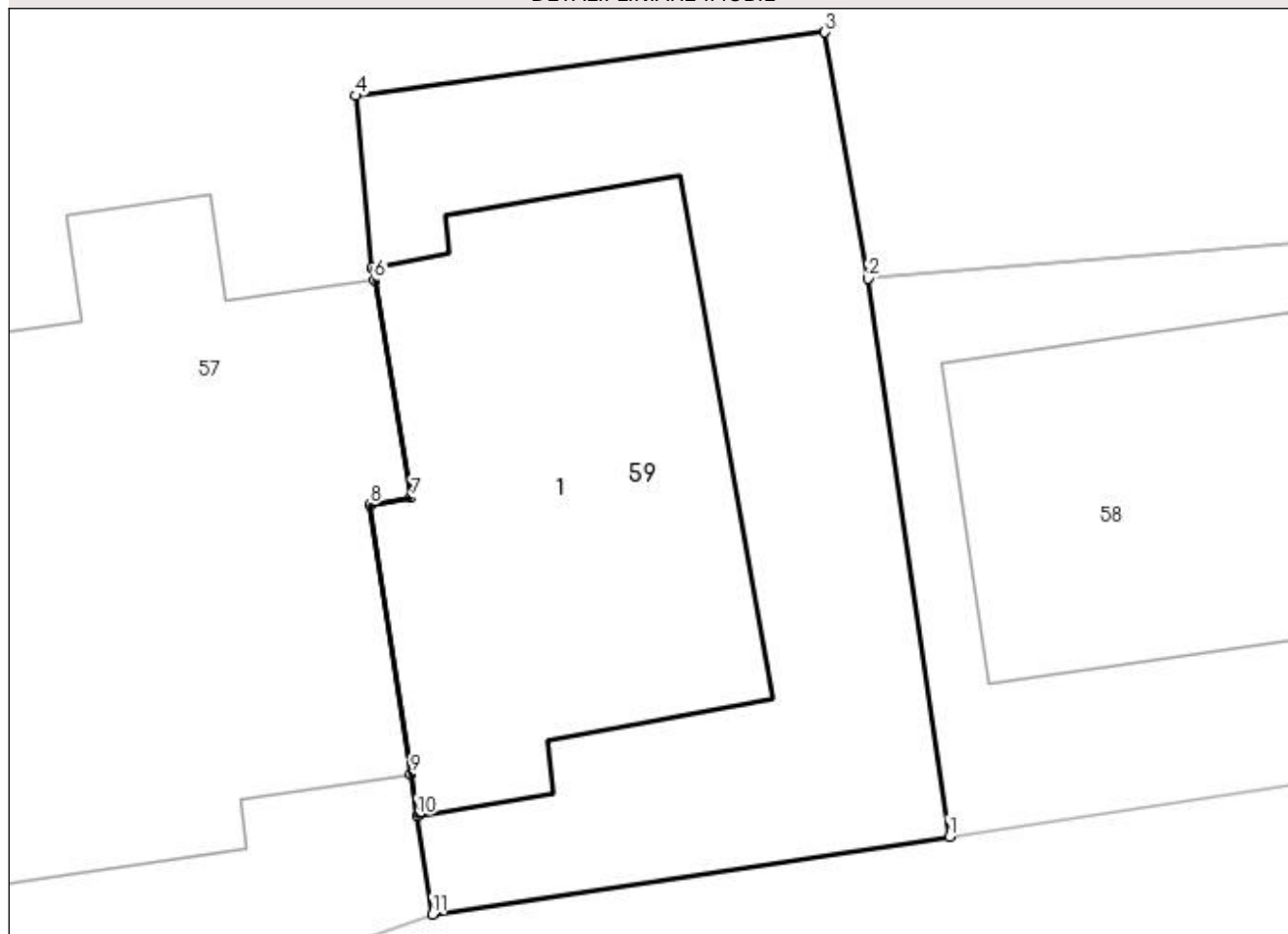
Anexa Nr. 1 La Partea I

Teren

Nr cadastral	Suprafața (mp)*	Observații / Referințe
21098	Din acte: 309 Masurata: 302	suprafata din schita 310,89 mp

* Suprafața este determinată în planul de proiecție Stereo 70.

DETALII LINIARE IMOBIL



Date referitoare la teren

Crt	Categorie folosință	Intra vilan	Suprafața (mp)	Tarla	Parcelă	Nr. topo	Observații / Referințe
1	curți constructii	DA	302	14	403	-	

Date referitoare la construcții

Crt	Număr	Destinație construcție	Supraf. (mp)	Situație juridică	Observații / Referințe
A1.1	21098-C1	construcții de locuințe	Din acte: 0 Masurata: 137	Cu acte	Nr. niveluri:1; S. construita la sol:137 mp; C1-oficiu postal sc- 136,86 mp

Lungime Segmente

1) Valorile lungimilor segmentelor sunt obținute din proiecție în plan.

Punct început	X / Y	Punct sfârșit	X / Y	Lungime segment (** (m)
1	550.225,32 404.175,088	2	550.223,116 404.190,184	15.256
2	550.223,116 404.190,184	3	550.221,954 404.196,845	6.762
3	550.221,954 404.196,845	4	550.209,265 404.195,129	12.805

Punct început	X / Y	Punct sfârşit	X / Y	Lungime segment (** (m)
4	550.209,265 404.195,129	5	550.209,697 404.190,476	4.673
5	550.209,697 404.190,476	6	550.209,755 404.190,137	0.344
6	550.209,755 404.190,137	7	550.210,753 404.184,255	5.966
7	550.210,753 404.184,255	8	550.209,63 404.184,069	1.138
8	550.209,63 404.184,069	9	550.210,749 404.176,778	7.376
9	550.210,749 404.176,778	10	550.210,921 404.175,658	1.133
10	550.210,921 404.175,658	11	550.211,331 404.172,987	2.702
11	550.211,331 404.172,987	1	550.225,32 404.175,088	14.146

** Lungimile segmentelor sunt determinate în planul de proiecție Stereo 70 și sunt rotunjite la 1 milimetru.

*** Distanța dintre puncte este formată din segmente cumulate ce sunt mai mici decât valoarea 1 milimetru.

**DATE DESPRE IMOBILUL NR. 60**

Oficiul de Cadastru și Publicitate Imobiliară PRAHOVA
Biroul de Cadastru și Publicitate Imobiliară Câmpina

A. Partea I. Descrierea imobilului

TEREN Intravilan

Adresa: Loc. Provita De Sus, Nr. 115, Jud. Prahova

Nr. Crt	Nr cadastral Nr. topografic	Suprafața* (mp)	Observații / Referințe
A1	21222	Din acte: 1.235 Masurata: 1.192	Sector cadastral:13 Teren imprejmuit;

Construcții

Crt	Nr cadastral Nr. topografic	Adresa	Observații / Referințe
A1.1	21222-C1	Loc. Provita De Sus, Nr. 115, Jud. Prahova	Nr. niveluri:1; S. construita la sol:105 mp;
A1.2	21222-C2	Loc. Provita De Sus, Nr. 115, Jud. Prahova	Nr. niveluri:1; S. construita la sol:19 mp;

B. Partea II. Proprietari și acte

Inscrieri privitoare la dreptul de proprietate și alte drepturi reale		Referințe
9355 / 30/01/2023		
Act Notarial nr. 146, din 25/01/2023 emis de Costea Andra Ioana;		
B2	Intabulare, drept de PROPRIETATEcumparare ca bun propriu, dobandit prin Conventie, cota actuala 1/1, cota initiala 1/1 1) DANIELESCU ELENA	A1, A1.1, A1.2

C. Partea III. SARCINI .

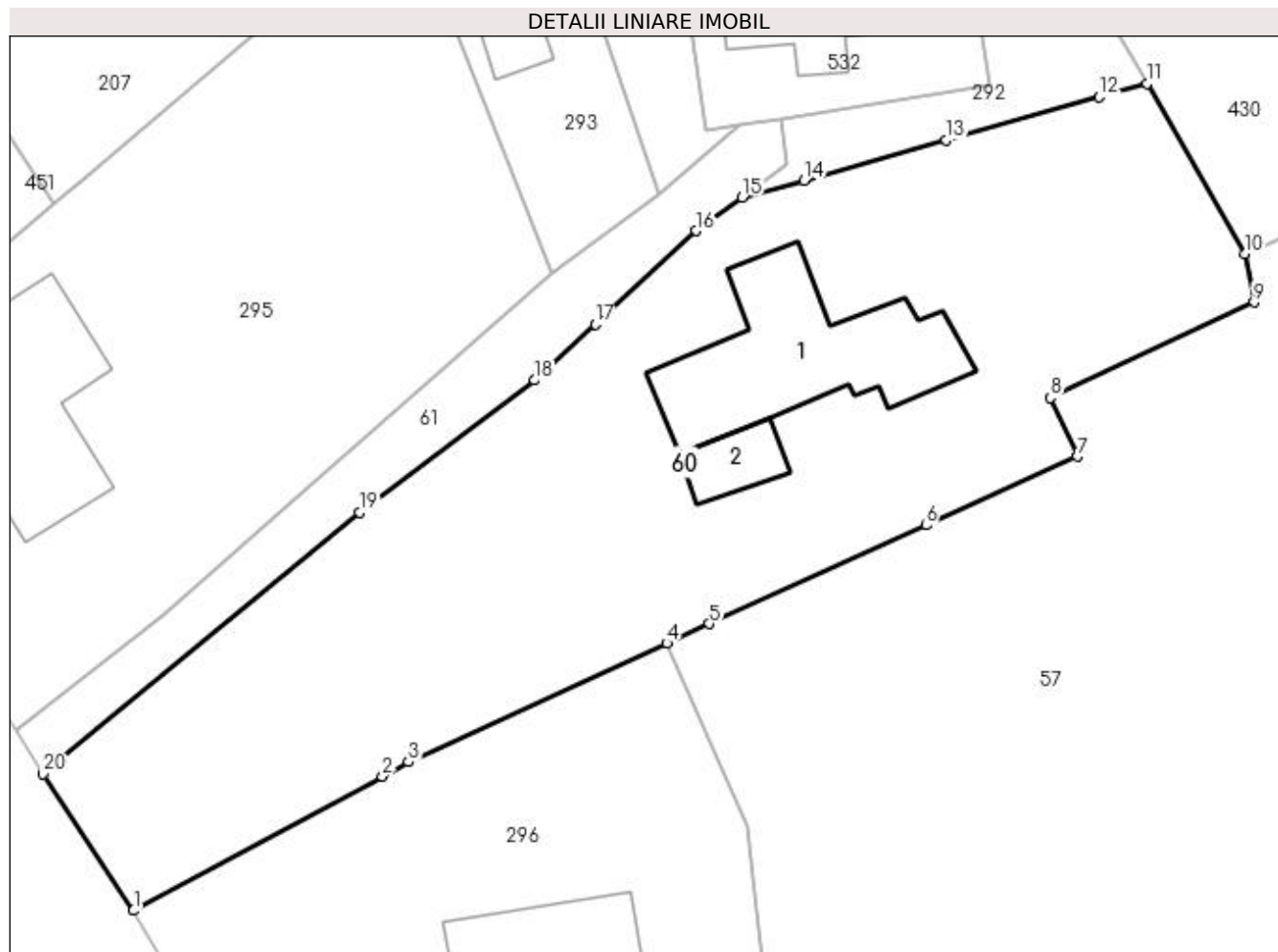
Inscrieri privind dezmembramintele dreptului de proprietate, drepturi reale de garanție și sarcini	Referințe
NU SUNT	

Anexa Nr. 1 La Partea I

Teren

Nr cadastral	Suprafața (mp)*	Observații / Referințe
21222	Din acte: 1.235 Masurata: 1.192	

* Suprafața este determinată în planul de proiecție Stereo 70.



Date referitoare la teren

Crt	Categorie folosință	Intra vilan	Suprafața (mp)	Tarla	Parcelă	Nr. topo	Observații / Referințe
1	arabil	DA	527	14	401, 407	-	
2	curți constructii	DA	350	14	408	-	
3	faneata	DA	315	14	400, 409	-	

Date referitoare la construcții

Crt	Număr	Destinație construcție	Supraf. (mp)	Situație juridică	Observații / Referințe
A1.1	21222-C1	construcții de locuinte	Din acte: 0 Masurata: 105	Cu acte	Nr. niveluri:1; S. construita la sol:105 mp;
A1.2	21222-C2	construcții anexa	Din acte: 0 Masurata: 19	Cu acte	Nr. niveluri:1; S. construita la sol:19 mp;

Lungime Segmente

1) Valorile lungimilor segmentelor sunt obținute din proiecție în plan.

Punct început	X / Y	Punct sfârșit	X / Y	Lungime segment (** (m)
---------------	-------	---------------	-------	-------------------------

Punct început	X / Y	Punct sfârșit	X / Y	Lungime segment (** (m)
1	550.146,935 404.203,431	2	550.161,333 404.211,204	16.362
2	550.161,333 404.211,204	3	550.162,857 404.212,027	1.732
3	550.162,857 404.212,027	4	550.177,785 404.218,901	16.435
4	550.177,785 404.218,901	5	550.180,243 404.220,019	2.7
5	550.180,243 404.220,019	6	550.192,792 404.225,725	13.785
6	550.192,792 404.225,725	7	550.201,549 404.229,707	9.62
7	550.201,549 404.229,707	8	550.199,98 404.233,108	3.745
8	550.199,98 404.233,108	9	550.211,768 404.238,623	13.014
9	550.211,768 404.238,623	10	550.211,237 404.241,413	2.84
10	550.211,237 404.241,413	11	550.205,579 404.251,282	11.376
11	550.205,579 404.251,282	12	550.202,811 404.250,498	2.877
12	550.202,811 404.250,498	13	550.193,961 404.247,992	9.198
13	550.193,961 404.247,992	14	550.185,714 404.245,656	8.571
14	550.185,714 404.245,656	15	550.182,144 404.244,696	3.697
15	550.182,144 404.244,696	16	550.179,474 404.242,753	3.302
16	550.179,474 404.242,753	17	550.173,652 404.237,361	7.935
17	550.173,652 404.237,361	18	550.170,145 404.234,112	4.781
18	550.170,145 404.234,112	19	550.160,003 404.226,452	12.71
19	550.160,003 404.226,452	20	550.141,714 404.211,331	23.73
20	550.141,714 404.211,331	1	550.146,935 404.203,431	9.469

** Lungimile segmentelor sunt determinate în planul de proiecție Stereo 70 și sunt rotunjite la 1 milimetru.

*** Distanța dintre puncte este formată din segmente cumulate ce sunt mai mici decât valoarea 1 milimetru.

**DATE DESPRE IMOBILUL NR. 61**

Oficiul de Cadastru și Publicitate Imobiliară PRAHOVA
Biroul de Cadastru și Publicitate Imobiliară Câmpina

A. Partea I. Descrierea imobilului

TEREN Intravilan

Adresa: Loc. Provita De Sus, Jud. Prahova, ,Da 413

Nr. Crt	Nr cadastral Nr. topografic	Suprafața* (mp)	Observații / Referințe
A1		182	Sector cadastral:13 Teren neimprejmuit;

B. Partea II. Proprietari și acte

Inscrieri privitoare la dreptul de proprietate și alte drepturi reale	Referințe
/	
Act Administrativ nr. HCL 1, din 30/01/2015 emis de COMUNA PROVIȚA DE SUS;	
B1	A1
Intabulare, drept de PROPRIETATE, dobandit prin Lege, cota actuala 1/1, cota initiala 1/1 1) COMUNA PROVIȚA DE SUS, CIF:2845362	

C. Partea III. SARCINI .

Inscrieri privind dezmembramintele dreptului de proprietate, drepturi reale de garanție și sarcini	Referințe
NU SUNT	

Teren

Nr cadastral	Suprafața (mp)*	Observații / Referințe
	182	

* Suprafața este determinată în planul de proiecție Stereo 70.



Date referitoare la teren

Crt	Categorie folosință	Intra vilan	Suprafața (mp)	Tarla	Parcelă	Nr. topo	Observații / Referințe
1	drum	DA	182	14	FN	-	

Lungime Segmente

1) Valorile lungimilor segmentelor sunt obținute din proiecție în plan.

Punct început	X / Y	Punct sfârșit	X / Y	Lungime segment (** (m)
1	550.141,714 404.211,331	2	550.160,003 404.226,452	23.73
2	550.160,003 404.226,452	3	550.170,145 404.234,112	12.71
3	550.170,145 404.234,112	4	550.173,652 404.237,361	4.781
4	550.173,652 404.237,361	5	550.179,474 404.242,753	7.935
5	550.179,474 404.242,753	6	550.182,144 404.244,696	3.302

Punct început	X / Y	Punct sfârșit	X / Y	Lungime segment (** (m)
6	550.182,144 404.244,696	7	550.184,784 404.246,617	3.265
7	550.184,784 404.246,617	8	550.184,366 404.249,252	2.668
8	550.184,366 404.249,252	9	550.181,991 404.248,875	2.405
9	550.181,991 404.248,875	10	550.177,393 404.244,897	6.08
10	550.177,393 404.244,897	11	550.171,128 404.240,338	7.748
11	550.171,128 404.240,338	12	550.156,89 404.227,802	18.97
12	550.156,89 404.227,802	13	550.148,632 404.220,53	11.003
13	550.148,632 404.220,53	14	550.140,129 404.213,85	10.813
14	550.140,129 404.213,85	1	550.141,714 404.211,331	2.976

** Lungimile segmentelor sunt determinate în planul de proiecție Stereo 70 și sunt rotunjite la 1 milimetru.

*** Distanța dintre puncte este formată din segmente cumulate ce sunt mai mici decât valoarea 1 milimetru.

**DATE DESPRE IMOBILUL NR. 62**

Oficiul de Cadastru și Publicitate Imobiliară PRAHOVA
Biroul de Cadastru și Publicitate Imobiliară Câmpina

A. Partea I. Descrierea imobilului

TEREN Intravilan

Adresa: Loc. Provita De Sus, Nr. 318, Jud. Prahova

Nr. Crt	Nr cadastral Nr. topografic	Suprafața* (mp)	Observații / Referințe
A1		1.992	Sector cadastral:12 Teren imprejmuit;

Construcții

Crt	Nr cadastral Nr. topografic	Adresa	Observații / Referințe
A1.1		Loc. Provita De Sus, Nr. 318, Jud. Prahova	Nr. niveluri:1; S. construita la sol:66 mp; S. construita desfasurata:66 mp; Locuință (P) din lemn, acoperită cu tablă, anul 1968.

B. Partea II. Proprietari și acte

Inscrieri privitoare la dreptul de proprietate și alte drepturi reale		Referințe
/		
Act Normativ nr. Legea 7, din 13/03/1996 emis de PARLAMENTUL ROMÂNIEI;		
B1	Inscrierea provizorie, drept de PROPRIETATE, dobandit prin Lege, cota actuala 1/1, cota initiala 1/1 1) COMUNA PROVIȚA DE SUS, CIF:2845362, PROPRIETAR NEIDENTIFICAT	A1, A1.1, A1.2, A1.3

C. Partea III. SARCINI .

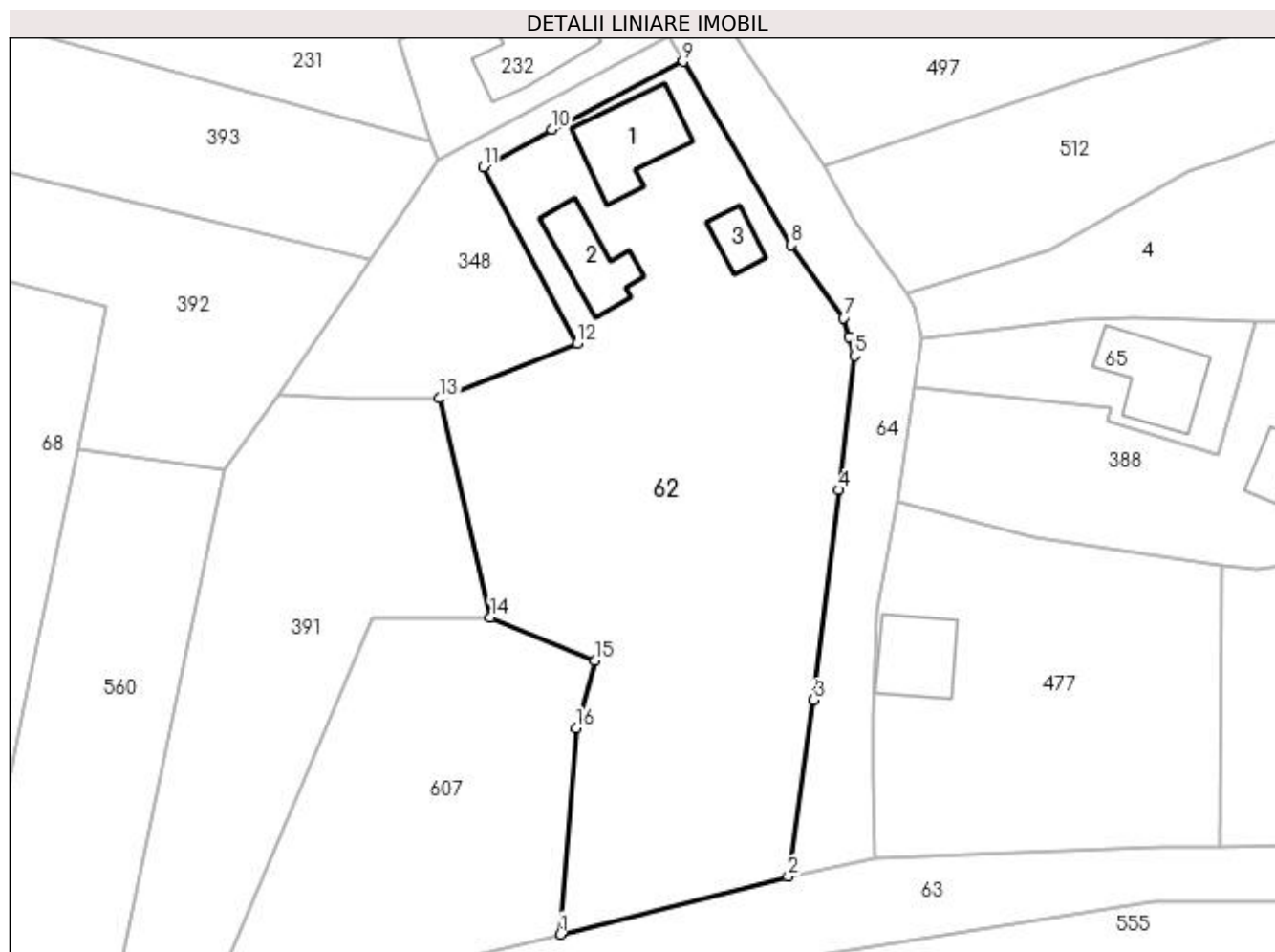
Inscrieri privind dezmembramintele dreptului de proprietate, drepturi reale de garanție și sarcini	Referințe
NU SUNT	

Anexa Nr. 1 La Partea I

Teren

Nr cadastral	Suprafața (mp)*	Observații / Referințe
	1.992	

* Suprafața este determinată în planul de proiecție Stereo 70.



Date referitoare la teren

Crt	Categorie folosință	Intra vilan	Suprafața (mp)	Tarla	Parcelă	Nr. topo	Observații / Referințe
1	curți constructii	DA	526	4	237	-	
2	arabil	DA	1.466	4	238	-	

Date referitoare la construcții

Crt	Număr	Destinație construcție	Supraf. (mp)	Situație juridică	Observații / Referințe
A1.1		construcții de locuințe	66	Cu acte	Nr. niveluri:1; S. construită la sol:66 mp; S. construită desfășurată:66 mp; Locuință (P) din lemn, acoperită cu tablă, anul 1968.
A1.2		construcții anexa	46	Fara acte	Nr. niveluri:1; S. construită la sol:46 mp; S. construită desfășurată:46 mp; Anexă
A1.3		construcții anexa	19	Fara acte	Nr. niveluri:1; S. construită la sol:19 mp; S. construită desfășurată:19 mp; Anexă

Lungime Segmente

1) Valorile lungimilor segmentelor sunt obținute din proiecție în plan.

Punct început	X / Y	Punct sfârșit	X / Y	Lungime segment (** (m)
1	549.795,685 405.034,486	2	549.816,932 405.039,881	21.921

Punct început	X / Y	Punct sfârșit	X / Y	Lungime segment (** (m)
2	549.816,932 405.039,881	3	549.819,285 405.056,309	16.596
3	549.819,285 405.056,309	4	549.821,62 405.075,87	19.7
4	549.821,62 405.075,87	5	549.823,117 405.088,379	12.598
5	549.823,117 405.088,379	6	549.822,615 405.090,117	1.809
6	549.822,615 405.090,117	7	549.822,105 405.091,879	1.834
7	549.822,105 405.091,879	8	549.817,189 405.098,664	8.379
8	549.817,189 405.098,664	9	549.807,148 405.115,775	19.84
9	549.807,148 405.115,775	10	549.794,904 405.109,445	13.783
10	549.794,904 405.109,445	11	549.788,504 405.105,923	7.305
11	549.788,504 405.105,923	12	549.797,274 405.089,53	18.591
12	549.797,274 405.089,53	13	549.784,457 405.084,4	13.806
13	549.784,457 405.084,4	14	549.789,18 405.063,999	20.941
14	549.789,18 405.063,999	15	549.798,926 405.059,996	10.536
15	549.798,926 405.059,996	16	549.797,173 405.053,691	6.544
16	549.797,173 405.053,691	1	549.795,685 405.034,486	19.263

** Lungimile segmentelor sunt determinate în planul de proiecție Stereo 70 și sunt rotunjite la 1 milimetru.

*** Distanța dintre puncte este formată din segmente cumulate ce sunt mai mici decât valoarea 1 milimetru.

**DATE DESPRE IMOBILUL NR. 63**

Oficiul de Cadastru și Publicitate Imobiliară PRAHOVA
Biroul de Cadastru și Publicitate Imobiliară Câmpina

A. Partea I. Descrierea imobilului

TEREN Intravilan

Adresa: Loc. Provita De Sus, Jud. Prahova, ,DI 129

Nr. Crt	Nr cadastral Nr. topografic	Suprafața* (mp)	Observații / Referințe
A1		1.666	Sector cadastral:12 Teren neimprejmuit;

B. Partea II. Proprietari și acte

Inscrieri privitoare la dreptul de proprietate și alte drepturi reale	Referințe
/	
Act Administrativ nr. HCL 1, din 30/01/2015 emis de COMUNA PROVIȚA DE SUS;	
B1	A1
Intabulare, drept de PROPRIETATE, dobandit prin Lege, cota actuala 1/1, cota initiala 1/1	
1) COMUNA PROVIȚA DE SUS , CIF:2845362	
OBSERVATII: DOMENIUL PUBLIC	

C. Partea III. SARCINI .

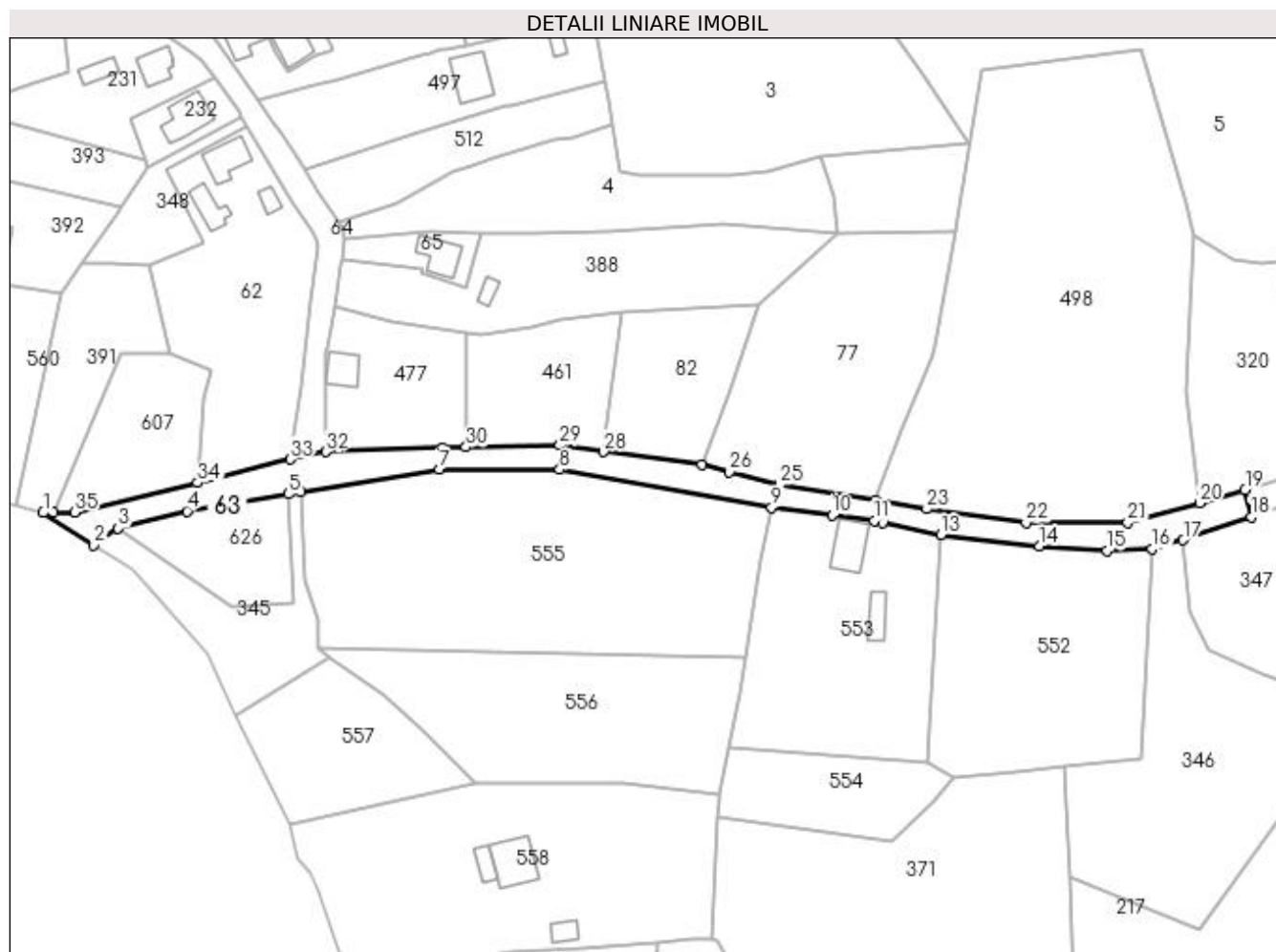
Inscrieri privind dezmembramintele dreptului de proprietate, drepturi reale de garanție și sarcini	Referințe
NU SUNT	

Anexa Nr. 1 La Partea I

Teren

Nr cadastral	Suprafața (mp)*	Observații / Referințe
	1.666	

* Suprafața este determinată în planul de proiecție Stereo 70.



Date referitoare la teren

Crt	Categorie folosință	Intra vilan	Suprafața (mp)	Tarla	Parcelă	Nr. topo	Observații / Referințe
1	drum	DA	1.666	5	FN	-	

Lungime Segmente

1) Valorile lungimilor segmentelor sunt obținute din proiecție în plan.

Punct început	X / Y	Punct sfârșit	X / Y	Lungime segment (** (m)
1	549.760,379 405.027,654	2	549.771,982 405.020,166	13.809
3	549.777,492 405.024,062	4	549.793,24 405.027,985	16.229
5	549.816,455 405.031,949	6	549.819,353 405.032,412	2.935
7	549.850,978 405.037,588	8	549.878,534 405.037,466	27.556
9	549.926,955 405.028,816	10	549.940,877 405.027,058	14.033

Punct început	X / Y	Punct sfârșit	X / Y	Lungime segment (** (m)
2	549.771,982 405.020,166	3	549.777,492 405.024,062	6.748
4	549.793,24 405.027,985	5	549.816,455 405.031,949	23.551
6	549.819,353 405.032,412	7	549.850,978 405.037,588	32.046
8	549.878,534 405.037,466	9	549.926,955 405.028,816	49.188
10	549.940,877 405.027,058	11	549.950,459 405.025,848	9.658

Punct început	X / Y	Punct sfârșit	X / Y	Lungime segment (** (m)
11	549.950,459 405.025,848	12	549.952,348 405.025,436	1.933
13	549.965,63 405.022,541	14	549.988,16 405.019,969	22.676
15	550.003,668 405.019,003	16	550.014,054 405.019,391	10.393
17	550.021,152 405.021,401	18	550.036,65 405.026,717	16.384
19	550.035,269 405.032,906	20	550.024,864 405.029,812	10.855
21	550.008,42 405.025,421	22	549.985,146 405.025,442	23.274
23	549.962,473 405.028,501	24	549.950,748 405.030,577	11.907
25	549.928,894 405.034,091	26	549.917,369 405.037,007	11.888
27	549.911,084 405.038,597	28	549.888,552 405.041,544	22.724
29	549.878,523 405.043,047	30	549.857,077 405.042,641	21.45
31	549.851,768 405.042,54	32	549.824,967 405.041,578	26.818
33	549.816,932 405.039,881	34	549.795,685 405.034,486	21.921
35	549.767,537 405.027,803	36	549.762,771 405.027,704	4.767

Punct început	X / Y	Punct sfârșit	X / Y	Lungime segment (** (m)
12	549.952,348 405.025,436	13	549.965,63 405.022,541	13.594
14	549.988,16 405.019,969	15	550.003,668 405.019,003	15.538
16	550.014,054 405.019,391	17	550.021,152 405.021,401	7.377
18	550.036,65 405.026,717	19	550.035,269 405.032,906	6.341
20	550.024,864 405.029,812	21	550.008,42 405.025,421	17.02
22	549.985,146 405.025,442	23	549.962,473 405.028,501	22.878
24	549.950,748 405.030,577	25	549.928,894 405.034,091	22.135
26	549.917,369 405.037,007	27	549.911,084 405.038,597	6.483
28	549.888,552 405.041,544	29	549.878,523 405.043,047	10.141
30	549.857,077 405.042,641	31	549.851,768 405.042,54	5.31
32	549.824,967 405.041,578	33	549.816,932 405.039,881	8.212
34	549.795,685 405.034,486	35	549.767,537 405.027,803	28.93
36	549.762,771 405.027,704	1	549.760,379 405.027,654	2.393

** Lungimile segmentelor sunt determinate în planul de proiecție Stereo 70 și sunt rotunjite la 1 milimetru.

*** Distanța dintre puncte este formată din segmente cumulate ce sunt mai mici decât valoarea 1 milimetru.

**DATE DESPRE IMOBILUL NR. 64**

Oficiul de Cadastru și Publicitate Imobiliară PRAHOVA
Biroul de Cadastru și Publicitate Imobiliară Câmpina

A. Partea I. Descrierea imobilului

TEREN Intravilan

Adresa: Loc. Provita De Sus, Jud. Prahova, ,DI 130

Nr. Crt	Nr cadastral Nr. topografic	Suprafața* (mp)	Observații / Referințe
A1		823	Sector cadastral:12 Teren neimprejmuit;

B. Partea II. Proprietari și acte

Inscrieri privitoare la dreptul de proprietate și alte drepturi reale	Referințe
/	
Act Administrativ nr. HCL 1, din 30/01/2015 emis de COMUNA PROVIȚA DE SUS;	
B1	A1
Intabulare, drept de PROPRIETATE, dobandit prin Lege, cota actuala 1/1, cota initiala 1/1 1) COMUNA PROVIȚA DE SUS, CIF:2845362	

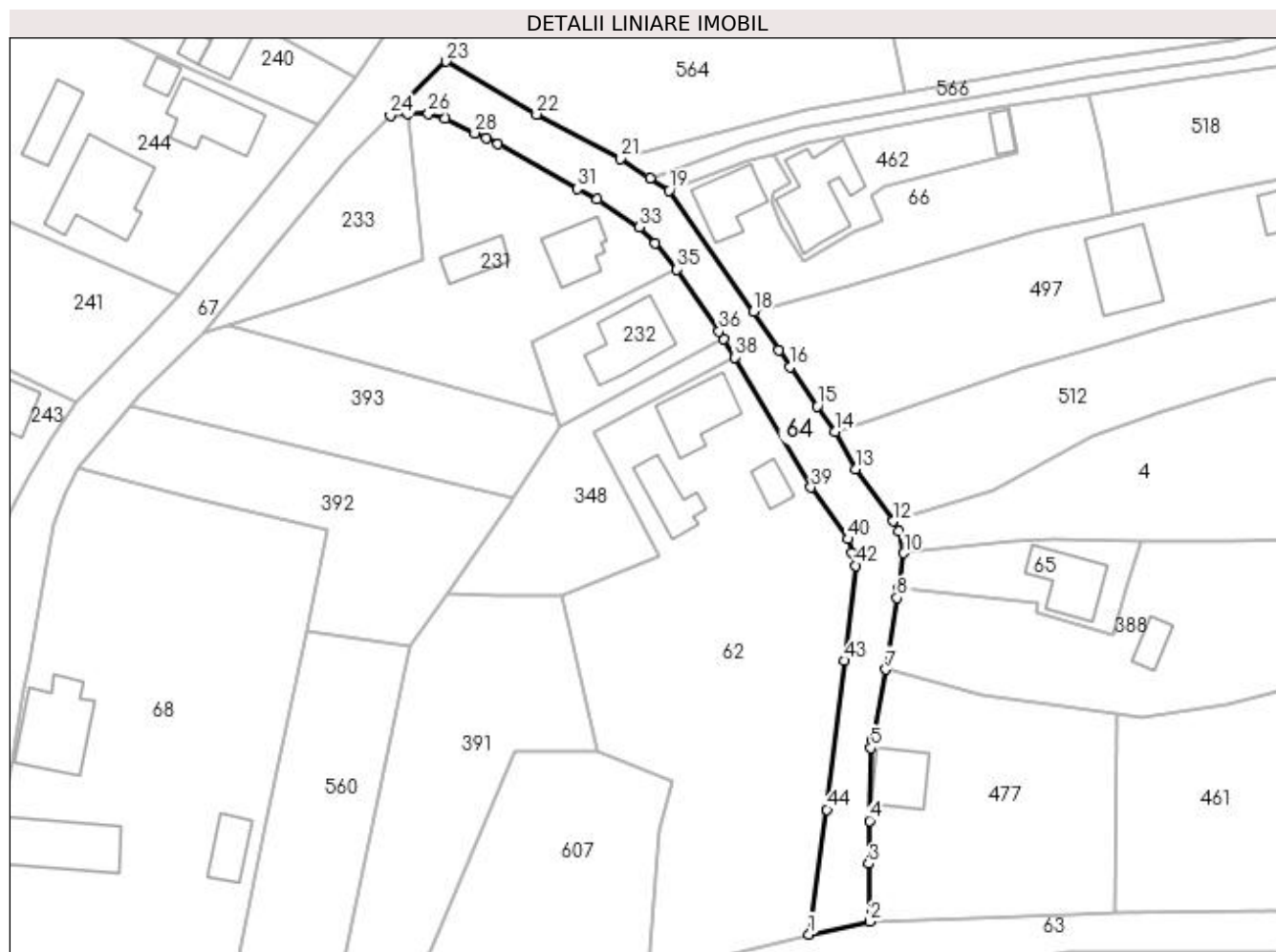
C. Partea III. SARCINI .

Inscrieri privind dezmembramintele dreptului de proprietate, drepturi reale de garanție și sarcini	Referințe
NU SUNT	

Anexa Nr. 1 La Partea I**Teren**

Nr cadastral	Suprafața (mp)*	Observații / Referințe
	823	

* Suprafața este determinată în planul de proiecție Stereo 70.

**Date referitoare la teren**

Crt	Categorie folosință	Intra vilan	Suprafața (mp)	Tarla	Parcelă	Nr. topo	Observații / Referințe
1	drum	DA	823	4	-	-	

Lungime Segmente

1) Valorile lungimilor segmentelor sunt obținute din proiecție în plan.

Punct început	X / Y	Punct sfârșit	X / Y	Lungime segment	Punct început	X / Y	Punct sfârșit	X / Y	Lungime segment	Punct început	X / Y	Punct sfârșit	X / Y	Lungime segment
1	549.816,932 405.039,881	2	549.824,967 405.041,578	8.212	2	549.824,967 405.041,578	3	549.824,813 405.049,162	7.586	3	549.824,813 405.049,162	4	549.824,923 405.054,818	5.657
4	549.824,923 405.054,818	5	549.825,109 405.064,393	9.577	5	549.825,109 405.064,393	6	549.825,307 405.065,453	1.078	6	549.825,307 405.065,453	7	549.827,043 405.074,738	9.446
7	549.827,043 405.074,738	8	549.828,511 405.084,145	9.521	8	549.828,511 405.084,145	9	549.828,703 405.085,377	1.247	9	549.828,703 405.085,377	10	549.829,428 405.090,018	4.697
10	549.829,428 405.090,018	11	549.828,722 405.092,933	2.999	11	549.828,722 405.092,933	12	549.828,003 405.094,215	1.47	12	549.828,003 405.094,215	13	549.823,039 405.101,076	8.468
13	549.823,039 405.101,076	14	549.820,346 405.106,016	5.626	14	549.820,346 405.106,016	15	549.818,04 405.109,352	4.055	15	549.818,04 405.109,352	16	549.814,461 405.114,527	6.292
16	549.814,461 405.114,527	17	549.812,957 405.116,702	2.644	17	549.812,957 405.116,702	18	549.809,638 405.121,771	6.059	18	549.809,638 405.121,771	19	549.798,537 405.137,714	19.427

Punct început	X / Y	Punct sfârșit	X / Y	Lungime segment	Punct început	X / Y	Punct sfârșit	X / Y	Lungime segment	Punct început	X / Y	Punct sfârșit	X / Y	Lungime segment
19	549.798,537 405.137,714	20	549.796,025 405.139,354	3.0	20	549.796,025 405.139,354	21	549.792,128 405.141,897	4.653	21	549.792,128 405.141,897	22	549.781,118 405.147,749	12.469
22	549.781,118 405.147,749	23	549.769,203 405.154,683	13.786	23	549.769,203 405.154,683	24	549.761,846 405.147,566	10.236	24	549.761,846 405.147,566	25	549.764,118 405.147,818	2.286
25	549.764,118 405.147,818	26	549.766,86 405.147,818	2.742	26	549.766,86 405.147,818	27	549.769,096 405.147,153	2.333	27	549.769,096 405.147,153	28	549.772,956 405.145,28	4.29
28	549.772,956 405.145,28	29	549.774,446 405.144,557	1.656	29	549.774,446 405.144,557	30	549.775,981 405.143,812	1.706	30	549.775,981 405.143,812	31	549.786,433 405.137,939	11.989
31	549.786,433 405.137,939	32	549.789,088 405.136,531	3.005	32	549.789,088 405.136,531	33	549.794,637 405.132,874	6.646	33	549.794,637 405.132,874	34	549.796,694 405.130,795	2.925
34	549.796,694 405.130,795	35	549.799,577 405.127,32	4.515	35	549.799,577 405.127,32	36	549.805,097 405.119,223	9.8	36	549.805,097 405.119,223	37	549.805,726 405.118,16	1.235
37	549.805,726 405.118,16	38	549.807,148 405.115,775	2.777	38	549.807,148 405.115,775	39	549.817,189 405.098,664	19.84	39	549.817,189 405.098,664	40	549.822,105 405.091,879	8.379
40	549.822,105 405.091,879	41	549.822,615 405.090,117	1.834	41	549.822,615 405.090,117	42	549.823,117 405.088,379	1.809	42	549.823,117 405.088,379	43	549.821,62 405.075,87	12.598
43	549.821,62 405.075,87	44	549.819,285 405.056,309	19.7	44	549.819,285 405.056,309	1	549.816,932 405.039,881	16.596					

** Lungimile segmentelor sunt determinate în planul de proiecție Stereo 70 și sunt rotunjite la 1 milimetru.

*** Distanța dintre puncte este formată din segmente cumulate ce sunt mai mici decât valoarea 1 milimetru.

**DATE DESPRE IMOBILUL NR. 65**

Oficiul de Cadastru și Publicitate Imobiliară PRAHOVA
Biroul de Cadastru și Publicitate Imobiliară Câmpina

A. Partea I. Descrierea imobilului

TEREN Intravilan

Adresa: Loc. Provita De Sus, Nr. 231, Jud. Prahova

Nr. Crt	Nr cadastral Nr. topografic	Suprafața* (mp)	Observații / Referințe
A1		250	Sector cadastral:12 Teren imprejmuit;

Construcții

Crt	Nr cadastral Nr. topografic	Adresa	Observații / Referințe
A1.1		Loc. Provita De Sus, Nr. 231, Jud. Prahova	Nr. niveluri:1; S. construita la sol:64 mp; S. construita desfasurata:64 mp; Locuință (P) din cărămidă+lemn, acoperită cu tablă, anul 1981.

B. Partea II. Proprietari și acte

Inscrieri privitoare la dreptul de proprietate și alte drepturi reale		Referințe
/		
Act Administrativ nr. TP 67243, din 29/05/1997 emis de CJPSDPAT PRAHOVA;		
B1	Intabulare, drept de PROPRIETATE, dobandit prin Constituire, cota actuala 1/1, cota initiala 1/1 1) VOICU ION 2) VOICU SILVIA	A1
Act Normativ nr. Legea 7, din 13/03/1996 emis de PARLAMENTUL ROMÂNIEI (Adeverință 1366/20.02.2023, act administrativ, Primăria Provita de Sus);		
B2	Intabulare, drept de PROPRIETATE, dobandit prin Constituire, cota actuala 1/1, cota initiala 1/1 1) VOICU ION 2) VOICU SILVIA	A1.1

C. Partea III. SARCINI .

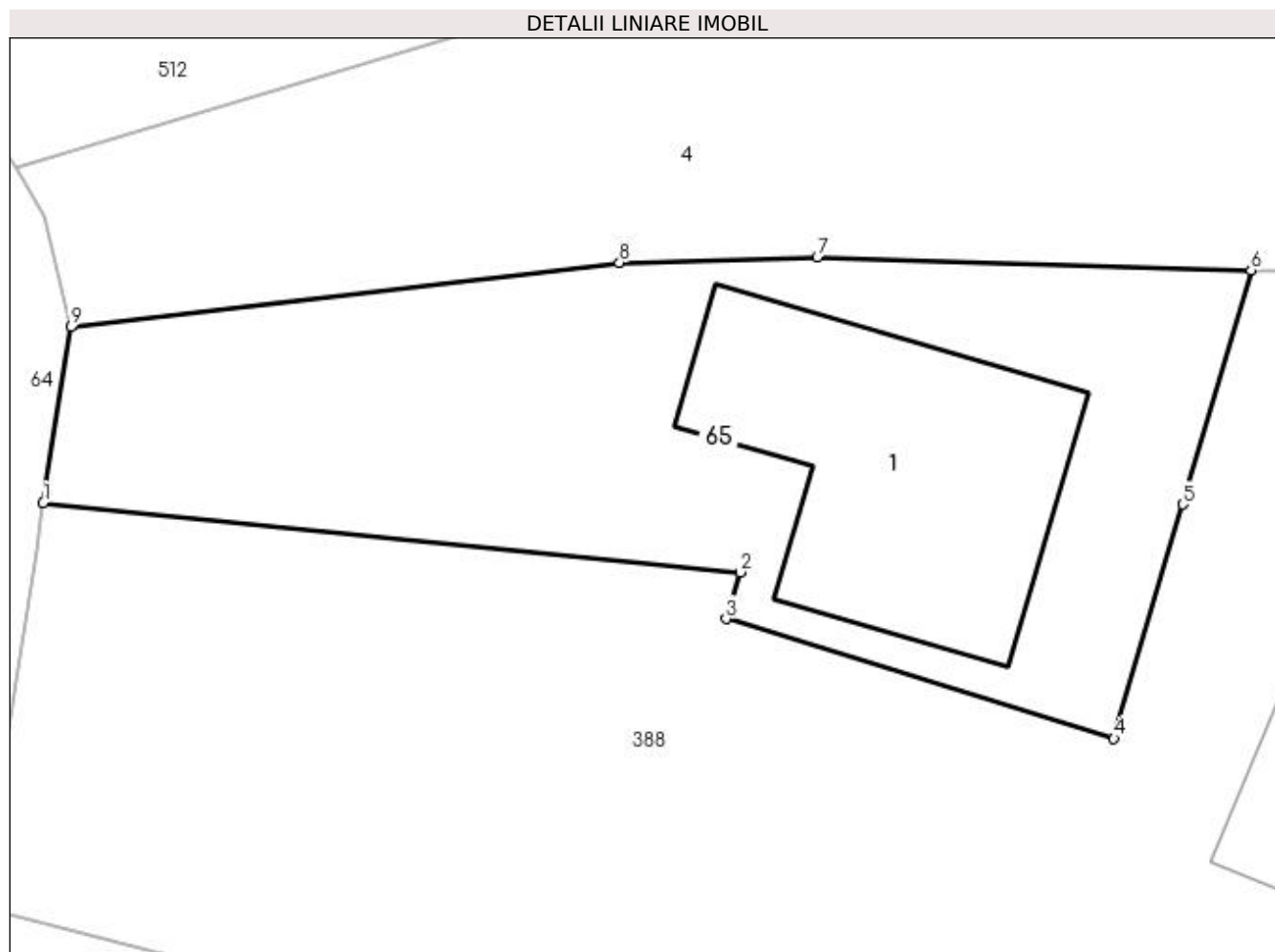
Inscrieri privind dezmembramintele dreptului de proprietate, drepturi reale de garanție și sarcini	Referințe
NU SUNT	

Anexa Nr. 1 La Partea I

Teren

Nr cadastral	Suprafața (mp)*	Observații / Referințe
	250	

* Suprafața este determinată în planul de proiecție Stereo 70.



Date referitoare la teren

Crt	Categorie folosință	Intra vilan	Suprafața (mp)	Tarla	Parcelă	Nr. topo	Observații / Referințe
1	curți constructii	DA	250	2	118	-	

Date referitoare la construcții

Crt	Număr	Destinație construcție	Supraf. (mp)	Situație juridică	Observații / Referințe
A1.1		construcții de locuințe	64	Cu acte	Nr. niveluri:1; S. construita la sol:64 mp; S. construita desfasurata:64 mp; Locuință (P) din cărămidă+lemn, acoperită cu tablă, anul 1981.

Lungime Segmente

1) Valorile lungimilor segmentelor sunt obținute din proiecție în plan.

Punct început	X / Y	Punct sfârșit	X / Y	Lungime segment (** (m)
1	549.828,703 405.085,377	2	549.847,097 405.083,556	18.484
2	549.847,097 405.083,556	3	549.846,714 405.082,327	1.287
3	549.846,714 405.082,327	4	549.856,951 405.079,169	10.713

Punct început	X / Y	Punct sfârșit	X / Y	Lungime segment (** (m)
4	549.856,951 405.079,169	5	549.858,759 405.085,34	6.43
5	549.858,759 405.085,34	6	549.860,568 405.091,511	6.431
6	549.860,568 405.091,511	7	549.849,124 405.091,854	11.449
7	549.849,124 405.091,854	8	549.843,909 405.091,714	5.217
8	549.843,909 405.091,714	9	549.829,428 405.090,018	14.58
9	549.829,428 405.090,018	1	549.828,703 405.085,377	4.697

** Lungimile segmentelor sunt determinate în planul de proiecție Stereo 70 și sunt rotunjite la 1 milimetru.

*** Distanța dintre puncte este formată din segmente cumulate ce sunt mai mici decât valoarea 1 milimetru.

**DATE DESPRE IMOBILUL NR. 66**

Oficiul de Cadastru și Publicitate Imobiliară PRAHOVA
Biroul de Cadastru și Publicitate Imobiliară Câmpina

A. Partea I. Descrierea imobilului

TEREN Intravilan

Adresa: Loc. Provita De Sus, Nr. 234, Jud. Prahova

Nr. Crt	Nr cadastral Nr. topografic	Suprafața* (mp)	Observații / Referințe
A1	20676	Din acte: 1.407 Masurata: 665	Sector cadastral:12 Teren imprejmuit;

Construcții

Crt	Nr cadastral Nr. topografic	Adresa	Observații / Referințe
A1.1	20676-C1	Loc. Provita De Sus, Nr. 234, Jud. Prahova	Nr. niveluri:1; S. construita la sol:55 mp; LOCUINTA (P).

B. Partea II. Proprietari și acte

Inscrieri privitoare la dreptul de proprietate și alte drepturi reale		Referințe
235 / 10/01/2012		
Act Notarial nr. 72, din 09/01/2012 emis de BNP POP MIHAELA CRISTINA;		
B1	Intabulare, drept de PROPRIETATEcumparare ca bun comun, dobandit prin Conventie, cota actuala 1/1, cota initiala 1/1 1) GORAN CATALIN CRISTIAN 2) GORAN RAMONA STEFANIA	A1, A1.1

C. Partea III. SARCINI

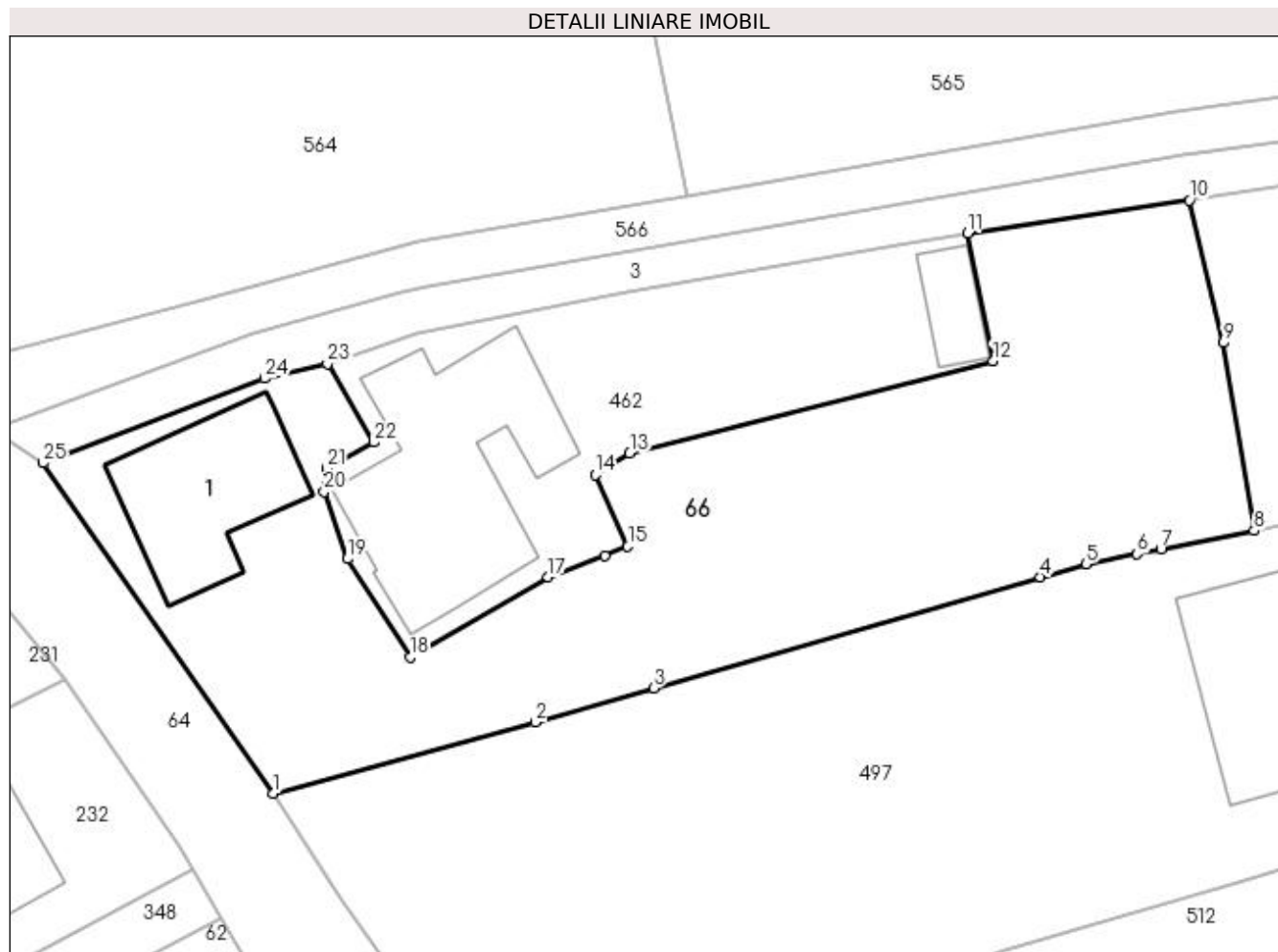
Inscrieri privind dezmembramintele dreptului de proprietate, drepturi reale de garanție și sarcini		Referințe
235 / 10/01/2012		
Act Notarial nr. 72, din 09/01/2012 emis de BNP POP MIHAELA CRISTINA;		
C1	Intabulare, drept de UZUFRUCT VIAGER, cota actuala 1/1, cota initiala 1/1 1) GORAN STANA	A1, A1.1

Anexa Nr. 1 La Partea I

Teren

Nr cadastral	Suprafața (mp)*	Observații / Referințe
20676	Din acte: 1.407 Masurata: 665	

* Suprafața este determinată în planul de proiecție Stereo 70.



Date referitoare la teren

Crt	Categorie folosință	Intravilan	Suprafața (mp)	Tarla	Parcelă	Nr. topo	Observații / Referințe
1	curți construcții	DA	270	2	-	-	
2	arabil	DA	216	2	108,109,111	-	
3	livada	DA	179	2	-	-	

Date referitoare la construcții

Crt	Număr	Destinație construcție	Supraf. (mp)	Situație juridică	Observații / Referințe
A1.1	20676-C1	construcții de locuințe	Din acte: 0 Masurata: 55	Cu acte	Nr. niveluri:1; S. construita la sol:55 mp; LOCUINTA (P).

Lungime Segmente

1) Valorile lungimilor segmentelor sunt obținute din proiecție în plan.

Punct început	X / Y	Punct sfârșit	X / Y	Lungime segment (** (m)	Punct început	X / Y	Punct sfârșit	X / Y	Lungime segment (** (m)
1	549.809,638 405.121,771	2	549.822,272 405.125,221	13.097	2	549.822,272 405.125,221	3	549.827,967 405.126,857	5.925
3	549.827,967 405.126,857	4	549.846,625 405.132,218	19.413	4	549.846,625 405.132,218	5	549.848,807 405.132,845	2.27

Punct început	X / Y	Punct sfârșit	X / Y	Lungime segment (** (m)
5	549.848,807 405.132,845	6	549.851,28 405.133,341	2.522
7	549.852,437 405.133,573	8	549.856,923 405.134,448	4.571
9	549.855,436 405.143,51	10	549.853,814 405.150,382	7.061
11	549.843,11 405.148,801	12	549.844,341 405.142,635	6.288
13	549.826,816 405.138,177	14	549.825,151 405.137,139	1.962
15	549.826,727 405.133,692	16	549.825,611 405.133,266	1.195
17	549.822,88 405.132,223	18	549.816,221 405.128,35	7.703
19	549.813,205 405.133,097	20	549.812,081 405.136,33	3.423
21	549.812,206 405.137,452	22	549.814,467 405.138,718	2.591
23	549.812,245 405.142,493	24	549.809,199 405.141,795	3.125
25	549.798,537 405.137,714	1	549.809,638 405.121,771	19.427

Punct început	X / Y	Punct sfârșit	X / Y	Lungime segment (** (m)
6	549.851,28 405.133,341	7	549.852,437 405.133,573	1.18
8	549.856,923 405.134,448	9	549.855,436 405.143,51	9.183
10	549.853,814 405.150,382	11	549.843,11 405.148,801	10.82
12	549.844,341 405.142,635	13	549.826,816 405.138,177	18.083
14	549.825,151 405.137,139	15	549.826,727 405.133,692	3.79
16	549.825,611 405.133,266	17	549.822,88 405.132,223	2.923
18	549.816,221 405.128,35	19	549.813,205 405.133,097	5.624
20	549.812,081 405.136,33	21	549.812,206 405.137,452	1.129
22	549.814,467 405.138,718	23	549.812,245 405.142,493	4.38
24	549.809,199 405.141,795	25	549.798,537 405.137,714	11.416

** Lungimile segmentelor sunt determinate în planul de proiecție Stereo 70 și sunt rotunjite la 1 milimetru.

*** Distanța dintre puncte este formată din segmente cumulate ce sunt mai mici decât valoarea 1 milimetru.

**DATE DESPRE IMOBILUL NR. 67**

Oficiul de Cadastru și Publicitate Imobiliară PRAHOVA
Biroul de Cadastru și Publicitate Imobiliară Câmpina

A. Partea I. Descrierea imobilului

TEREN Intravilan

Adresa: Loc. Provita De Sus, Jud. Prahova, ,Ds 131

Nr. Crt	Nr cadastral Nr. topografic	Suprafața* (mp)	Observații / Referințe
A1		2.600	Sector cadastral:12 Teren neimprejmuit;

B. Partea II. Proprietari și acte

Inscrieri privitoare la dreptul de proprietate și alte drepturi reale	Referințe
/	
Act Administrativ nr. HCL 1, din 30/01/2015 emis de COMUNA PROVIȚA DE SUS;	
B1	A1
Intabulare, drept de PROPRIETATE, dobandit prin Lege, cota actuala 1/1, cota initiala 1/1 1) COMUNA PROVIȚA DE SUS, CIF:2845362	

C. Partea III. SARCINI .

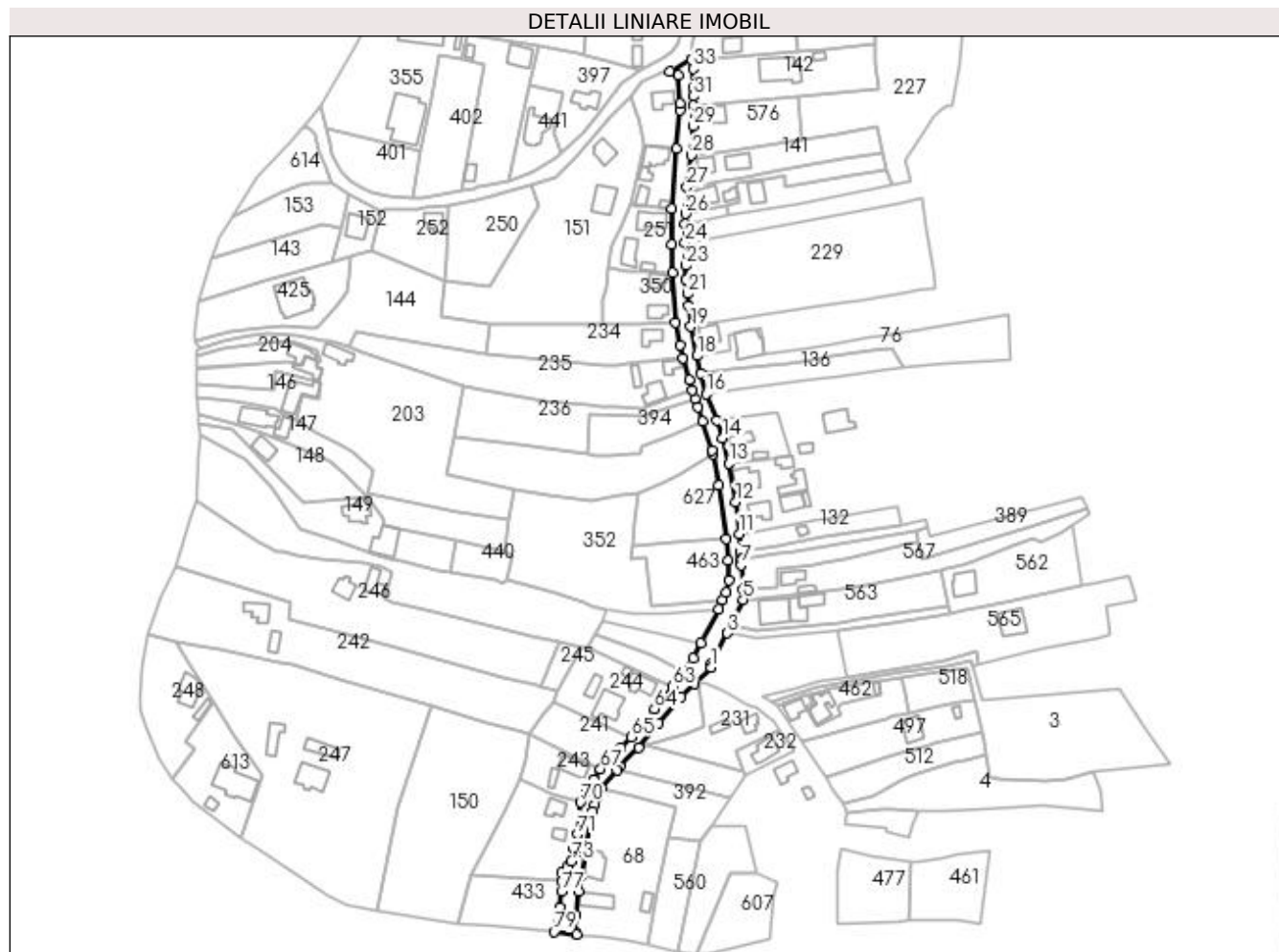
Inscrieri privind dezmembramintele dreptului de proprietate, drepturi reale de garanție și sarcini	Referințe
NU SUNT	

Anexa Nr. 1 La Partea I

Teren

Nr cadastral	Suprafața (mp)*	Observații / Referințe
	2.600	

* Suprafața este determinată în planul de proiecție Stereo 70.



Date referitoare la teren

Crt	Categorie folosință	Intra vilan	Suprafața (mp)	Tarla	Parcelă	Nr. topo	Observații / Referințe
1	drum	DA	2.600	3	-	-	

Lungime Segmente

1) Valorile lungimilor segmentelor sunt obținute din proiecție în plan.

Punct început	X / Y	Punct sfârșit	X / Y	Lungime segment
1	549.769,203 405.154,683	2	549.769,49 405.156,388	1.729
4	549.778,113 405.173,099	5	549.783,493 405.184,659	12.751
7	549.782,502 405.199,901	8	549.782,542 405.202,118	2.217
10	549.782,213 405.205,735	11	549.781,623 405.213,71	7.997
13	549.777,071 405.244,9	14	549.774,476 405.255,968	11.368
16	549.767,278 405.275,441	17	549.764,792 405.284,567	9.459
2	549.769,49 405.156,388	3	549.776,445 405.169,806	15.113
5	549.783,493 405.184,659	6	549.783,363 405.188,834	4.177
8	549.782,542 405.202,118	9	549.782,65 405.202,59	0.484
11	549.781,623 405.213,71	12	549.780,17 405.227,682	14.047
14	549.774,476 405.255,968	15	549.771,706 405.264,019	8.514
17	549.764,792 405.284,567	18	549.763,07 405.292,374	7.995
3	549.776,445 405.169,806	4	549.778,113 405.173,099	3.691
6	549.783,363 405.188,834	7	549.782,502 405.199,901	11.1
9	549.782,65 405.202,59	10	549.782,213 405.205,735	3.175
12	549.780,17 405.227,682	13	549.777,071 405.244,9	17.495
15	549.771,706 405.264,019	16	549.767,278 405.275,441	12.25
18	549.763,07 405.292,374	19	549.760,34 405.305,297	13.208

Punct început	X / Y	Punct sfârșit	X / Y	Lungime segment	Punct început	X / Y	Punct sfârșit	X / Y	Lungime segment	Punct început	X / Y	Punct sfârșit	X / Y	Lungime segment
19	549.760,34 405.305,297	20	549.759,349 405.314,52	9.276	20	549.759,349 405.314,52	21	549.758,78 405.319,817	5.327	21	549.758,78 405.319,817	22	549.758,3 405.326,23	6.431
22	549.758,3 405.326,23	23	549.758,1 405.332,206	5.979	23	549.758,1 405.332,206	24	549.757,766 405.342,225	10.025	24	549.757,766 405.342,225	25	549.757,659 405.350,583	8.359
25	549.757,659 405.350,583	26	549.757,915 405.355,049	4.473	26	549.757,915 405.355,049	27	549.758,695 405.366,847	11.824	27	549.758,695 405.366,847	28	549.760,41 405.381,007	14.263
28	549.760,41 405.381,007	29	549.761,5 405.393,907	12.946	29	549.761,5 405.393,907	30	549.761,569 405.403,147	9.24	30	549.761,569 405.403,147	31	549.761,538 405.407,066	3.919
31	549.761,538 405.407,066	32	549.761,506 405.411,011	3.945	32	549.761,506 405.411,011	33	549.761,44 405.419,287	8.276	33	549.761,44 405.419,287	34	549.760,7 405.423,264	4.045
34	549.760,7 405.423,264	35	549.751,114 405.418,208	10.838	35	549.751,114 405.418,208	36	549.754,667 405.416,34	4.014	36	549.754,667 405.416,34	37	549.755,678 405.404,076	12.306
37	549.755,678 405.404,076	38	549.755,425 405.401,017	3.069	38	549.755,425 405.401,017	39	549.754,029 405.384,128	16.947	39	549.754,029 405.384,128	40	549.751,861 405.357,432	26.784
40	549.751,861 405.357,432	41	549.751,942 405.341,567	15.865	41	549.751,942 405.341,567	42	549.752,241 405.329,275	12.296	42	549.752,241 405.329,275	43	549.753,509 405.307,058	22.253
43	549.753,509 405.307,058	44	549.755,616 405.297,078	10.2	44	549.755,616 405.297,078	45	549.756,832 405.291,317	5.888	45	549.756,832 405.291,317	46	549.759,564 405.281,868	9.836
46	549.759,564 405.281,868	47	549.760,913 405.277,202	4.857	47	549.760,913 405.277,202	48	549.762,136 405.273,493	3.905	48	549.762,136 405.273,493	49	549.763,359 405.269,785	3.904
49	549.763,359 405.269,785	50	549.765,467 405.263,215	6.9	50	549.765,467 405.263,215	51	549.769,776 405.250,483	13.441	51	549.769,776 405.250,483	52	549.770,233 405.249,073	1.482
52	549.770,233 405.249,073	53	549.772,812 405.235,103	14.206	53	549.772,812 405.235,103	54	549.776,104 405.211,493	23.838	54	549.776,104 405.211,493	55	549.776,63 405.201,815	9.692
55	549.776,63 405.201,815	56	549.777,106 405.193,321	8.507	56	549.777,106 405.193,321	57	549.775,931 405.187,924	5.523	57	549.775,931 405.187,924	58	549.774,449 405.184,398	3.825
58	549.774,449 405.184,398	59	549.772,808 405.180,308	4.407	59	549.772,808 405.180,308	60	549.764,875 405.165,52	16.781	60	549.764,875 405.165,52	61	549.761,449 405.158,725	7.61
61	549.761,449 405.158,725	62	549.757,227 405.152,586	7.451	62	549.757,227 405.152,586	63	549.752,438 405.146,345	7.867	63	549.752,438 405.146,345	64	549.744,223 405.136,375	12.918
64	549.744,223 405.136,375	65	549.734,015 405.123,986	16.053	65	549.734,015 405.123,986	66	549.729,549 405.119,357	6.432	66	549.729,549 405.119,357	67	549.720,413 405.109,757	13.252
67	549.720,413 405.109,757	68	549.717,203 405.105,268	5.519	68	549.717,203 405.105,268	69	549.714,212 405.100,21	5.876	69	549.714,212 405.100,21	70	549.711,564 405.094,991	5.852
70	549.711,564 405.094,991	71	549.710,185 405.080,881	14.177	71	549.710,185 405.080,881	72	549.708,829 405.074,698	6.33	72	549.708,829 405.074,698	73	549.707,444 405.068,963	5.9
73	549.707,444 405.068,963	74	549.705,554 405.066,432	3.159	74	549.705,554 405.066,432	75	549.703,368 405.063,988	3.279	75	549.703,368 405.063,988	76	549.703,393 405.060,041	3.947
76	549.703,393 405.060,041	77	549.703,266 405.055,647	4.396	77	549.703,266 405.055,647	78	549.702,453 405.048,606	7.088	78	549.702,453 405.048,606	79	549.699,878 405.037,747	11.16
79	549.699,878 405.037,747	80	549.710,014 405.036,673	10.193	80	549.710,014 405.036,673	81	549.708,907 405.037,764	1.554	81	549.708,907 405.037,764	82	549.709,633 405.045,059	7.331
82	549.709,633 405.045,059	83	549.710,669 405.055,472	10.464	83	549.710,669 405.055,472	84	549.712,096 405.062,842	7.507	84	549.712,096 405.062,842	85	549.713,585 405.072,139	9.415
85	549.713,585 405.072,139	86	549.714,213 405.075,563	3.481	86	549.714,213 405.075,563	87	549.717,062 405.091,086	15.782	87	549.717,062 405.091,086	88	549.717,64 405.093,944	2.916
88	549.717,64 405.093,944	89	549.718,953 405.097,706	3.985	89	549.718,953 405.097,706	90	549.720,825 405.101,218	3.98	90	549.720,825 405.101,218	91	549.727,636 405.109,341	10.601
91	549.727,636 405.109,341	92	549.728,994 405.110,961	2.114	92	549.728,994 405.110,961	93	549.737,38 405.119,037	11.642	93	549.737,38 405.119,037	94	549.746,15 405.129,959	14.007
94	549.746,15 405.129,959	95	549.756,087 405.141,657	15.349	95	549.756,087 405.141,657	96	549.761,846 405.147,566	8.251	96	549.761,846 405.147,566	1	549.769,203 405.154,683	10.236

** Lungimile segmentelor sunt determinate în planul de proiecție Stereo 70 și sunt rotunjite la 1 milimetru.

*** Distanța dintre puncte este formată din segmente cumulate ce sunt mai mici decât valoarea 1 milimetru.

**DATE DESPRE IMOBILUL NR. 68**

Oficiul de Cadastru și Publicitate Imobiliară PRAHOVA
Biroul de Cadastru și Publicitate Imobiliară Câmpina

A. Partea I. Descrierea imobilului

TEREN Intravilan

Adresa: Loc. Provita De Sus, Jud. Prahova

Nr. Crt	Nr cadastral Nr. topografic	Suprafața* (mp)	Observații / Referințe
A1	20764	Din acte: 2.149 Masurata: 2.186	Sector cadastral:12 Teren imprejmuit;

Construcții

Crt	Nr cadastral Nr. topografic	Adresa	Observații / Referințe
A1.1	20764-C1	Loc. Provita De Sus, Jud. Prahova	Nr. niveluri:1; S. construita la sol:94 mp; LOCUINTA
A1.2	20764-C2	Loc. Provita De Sus, Jud. Prahova	Nr. niveluri:1; S. construita la sol:36 mp; ANEXA
A1.3	20764-C3	Loc. Provita De Sus, Jud. Prahova	Nr. niveluri:1; S. construita la sol:98 mp; LOCUINTA

B. Partea II. Proprietari și acte

Inscrieri privitoare la dreptul de proprietate și alte drepturi reale		Referințe
17821 / 19/11/2012		
Act Administrativ nr. 15757, din 19/11/2012 emis de OCPI PH (certificat mostenitor 488/26.10.2006 NP Vasile Savulescu ; certificat mostenitor 443/14.11.2006 NP Vasile Savulescu ; adeverinta 3134/13.09.2012 Primaria Provita de Sus;adeverinta 3132/13.09.2012 Primaria Provita de Sus);		
B1	Intabulare, drept de PROPRIETATEmostenire, dobandit prin Succesiune, cota actuala 1/2, cota initiala 1/2 1) BANU PAUL	A1, A1.1, A1.2, A1.3
4919 / 27/03/2013		
Act Notarial nr. 1179, din 26/03/2013 emis de SAVULESCU VASILE;		
B3	Intabulare, drept de PROPRIETATEcumparare ca bun comun, dobandit prin Conventie, cota actuala 1/2, cota initiala 1/2 1) BANU PAUL 2) BANU CAMELIA	A1, A1.1, A1.2, A1.3

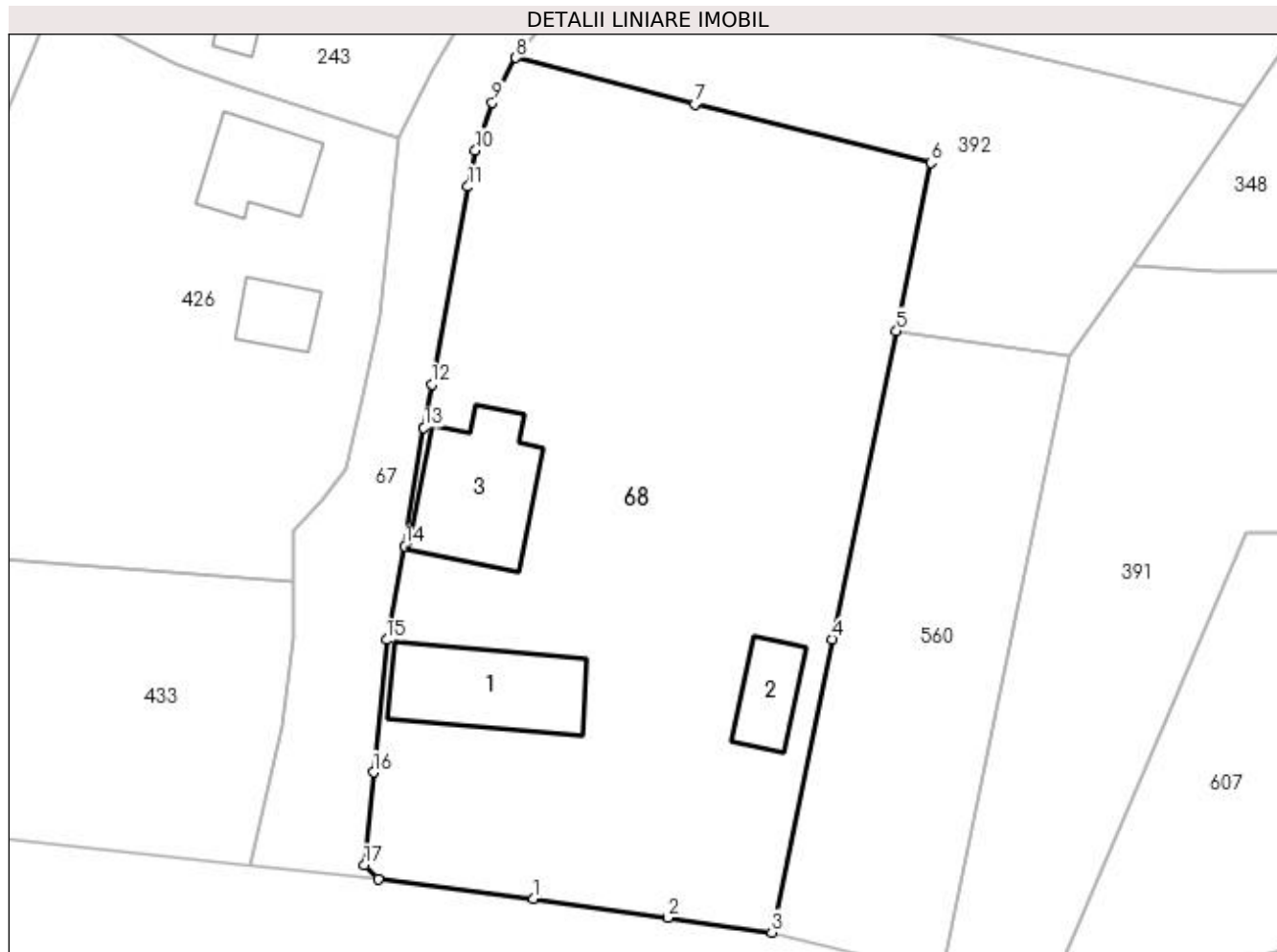
C. Partea III. SARCINI .

Inscrieri privind dezmembramintele dreptului de proprietate, drepturi reale de garanție și sarcini	Referințe
NU SUNT	

Anexa Nr. 1 La Partea I**Teren**

Nr cadastral	Suprafața (mp)*	Observații / Referințe
20764	Din acte: 2.149 Masurata: 2.186	

* Suprafața este determinată în planul de proiecție Stereo 70.

**Date referitoare la teren**

Crt	Categorie folosință	Intravilan	Suprafața (mp)	Tarla	Parcelă	Nr. topo	Observații / Referințe
1	curți construcții	DA	806	4	228	-	
2	arabil	DA	200	4	228/6	-	
3	livada	DA	1.180	4	228/7	-	

Date referitoare la construcții

Crt	Număr	Destinație construcție	Supraf. (mp)	Situație juridică	Observații / Referințe
A1.1	20764-C1	construcții anexa	Din acte: 0 Masurata: 94	Cu acte	Nr. niveluri:1; S. construita la sol:94 mp; LOCUINTA
A1.2	20764-C2	construcții anexa	Din acte: 0 Masurata: 36	Cu acte	Nr. niveluri:1; S. construita la sol:36 mp; ANEXA
A1.3	20764-C3	construcții de locuințe	Din acte: 0 Masurata: 98	Cu acte	Nr. niveluri:1; S. construita la sol:98 mp; LOCUINTA

Lungime Segmente

1) Valorile lungimilor segmentelor sunt obținute din proiecție în plan.

Punct început	X / Y	Punct sfârșit	X / Y	Lungime segment (** (m)

Punct început	X / Y	Punct sfârșit	X / Y	Lungime segment (** (m)
1	549.722,207 405.035,103	2	549.732,755 405.033,623	10.651
2	549.732,755 405.033,623	3	549.740,937 405.032,475	8.262
3	549.740,937 405.032,475	4	549.745,71 405.055,518	23.532
4	549.745,71 405.055,518	5	549.750,731 405.079,756	24.753
5	549.750,731 405.079,756	6	549.753,445 405.092,978	13.498
6	549.753,445 405.092,978	7	549.734,876 405.097,56	19.126
7	549.734,876 405.097,56	8	549.720,825 405.101,218	14.519
8	549.720,825 405.101,218	9	549.718,953 405.097,706	3.98
9	549.718,953 405.097,706	10	549.717,64 405.093,944	3.985
10	549.717,64 405.093,944	11	549.717,062 405.091,086	2.916
11	549.717,062 405.091,086	12	549.714,213 405.075,563	15.782
12	549.714,213 405.075,563	13	549.713,585 405.072,139	3.481
13	549.713,585 405.072,139	14	549.712,096 405.062,842	9.415
14	549.712,096 405.062,842	15	549.710,669 405.055,472	7.507
15	549.710,669 405.055,472	16	549.709,633 405.045,059	10.464
16	549.709,633 405.045,059	17	549.708,907 405.037,764	7.331
17	549.708,907 405.037,764	18	549.710,014 405.036,673	1.554
18	549.710,014 405.036,673	1	549.722,207 405.035,103	12.294

** Lungimile segmentelor sunt determinate în planul de proiecție Stereo 70 și sunt rotunjite la 1 milimetru.

*** Distanța dintre puncte este formată din segmente cumulate ce sunt mai mici decât valoarea 1 milimetru.

**DATE DESPRE IMOBILUL NR. 69**

Oficiul de Cadastru și Publicitate Imobiliară PRAHOVA
Biroul de Cadastru și Publicitate Imobiliară Câmpina

A. Partea I. Descrierea imobilului

TEREN Intravilan

Adresa: Loc. Provita De Sus, Nr. 1, Jud. Prahova

Nr. Crt	Nr cadastral Nr. topografic	Suprafața* (mp)	Observații / Referințe
A1		3.527	Sector cadastral:12 Teren imprejmuit;

Construcții

Crt	Nr cadastral Nr. topografic	Adresa	Observații / Referințe
A1.1		Loc. Provita De Sus, Nr. 1, Jud. Prahova	Nr. niveluri:2; S. construita la sol:70 mp; S. construita desfasurata:140 mp; Locință (P+M) din lemn, anul 1980.
A1.2		Loc. Provita De Sus, Nr. 1, Jud. Prahova	Nr. niveluri:1; S. construita la sol:77 mp; S. construita desfasurata:77 mp; Locuintă (P) din lemn, anul 1993.
A1.3		Loc. Provita De Sus, Nr. 1, Jud. Prahova	Nr. niveluri:1; S. construita la sol:19 mp; S. construita desfasurata:19 mp; Anexă (P) din lemn.
A1.4		Loc. Provita De Sus, Nr. 1, Jud. Prahova	Nr. niveluri:1; S. construita la sol:19 mp; S. construita desfasurata:19 mp; Anexă (P) din metal, anul 2019.

B. Partea II. Proprietari și acte

Inscrieri privitoare la dreptul de proprietate și alte drepturi reale	Referințe
/	
Act Notarial nr. CVC 2178, din 13/08/1959 emis de BNS AL RAIONULUI CAMPINA (CVC 1009/13.05.1964, act notarial, NS CÂMPINA);	
B1	A1
Intabulare, drept de PROPRIETATE, dobandit prin Conventie, cota actuala 1/2, cota initiala 1/1 1) CERNAT STELIANA	
Act Notarial nr. CM 1088, din 14/11/1983 emis de NSL CÂMPINA;	
B2	A1, A1.1, A1.3
Intabulare, drept de PROPRIETATE, dobandit prin Succesiune, cota actuala 1/8, cota initiala 1/1 1) CERNAT STELIANA	
B3	A1, A1.1, A1.3
Intabulare, drept de PROPRIETATE, dobandit prin Succesiune, cota actuala 3/8, cota initiala 1/1 1) CERNAT VASILICA-ILEANA	
Act Normativ nr. LEGEA 7, din 13/03/1996 emis de PARLAMENTUL ROMÂNIEI (Adeverință 1366/20.02.2023, act administrativ, Primăria Provita de Sus);	
B4	A1.2, A1.4
Intabulare, drept de PROPRIETATE, dobandit prin Lege, cota actuala 1/1, cota initiala 1/1 1) CERNAT STELIANA 2) CERNAT VASILICA-ILEANA	
B5	A1.1, A1.3
Intabulare, drept de PROPRIETATE, dobandit prin Lege, cota actuala 1/2, cota initiala 1/1 1) CERNAT STELIANA	

C. Partea III. SARCINI .

Inscrieri privind dezmembramentele dreptului de proprietate, drepturi reale de garanție și sarcini	Referințe
NU SUNT	

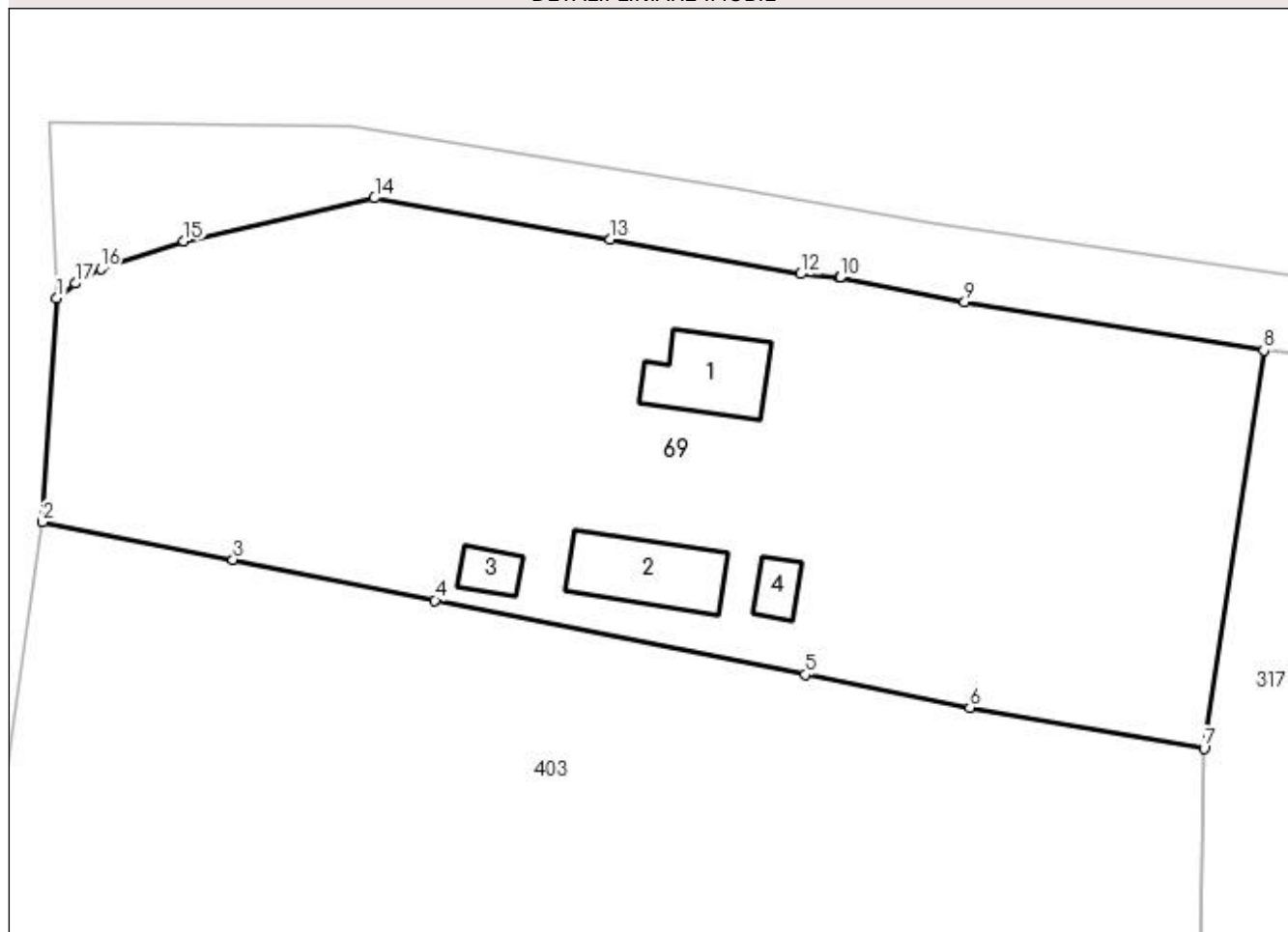
Anexa Nr. 1 La Partea I

Teren

Nr cadastral	Suprafața (mp)*	Observații / Referințe
	3.527	

* Suprafața este determinată în planul de proiecție Stereo 70.

DETALII LINIARE IMOBIL



Date referitoare la teren

Crt	Categorie folosință	Intravilan	Suprafața (mp)	Tarla	Parcelă	Nr. topo	Observații / Referințe
1	curți construcții	DA	854	4	-	-	
2	faneata	DA	1.357	4	533, 535	-	
3	faneata	DA	1.316	4	531	-	

Date referitoare la construcții

Crt	Număr	Destinație construcție	Supraf. (mp)	Situație juridică	Observații / Referințe
A1.1		construcții de locuințe	70	Cu acte	Nr. niveluri:2; S. construita la sol:70 mp; S. construita desfasurata:140 mp; Locință (P+M) din lemn, anul 1980.
A1.2		construcții de locuințe	77	Cu acte	Nr. niveluri:1; S. construita la sol:77 mp; S. construita desfasurata:77 mp; Locuință (P) din lemn, anul 1993.
A1.3		construcții anexa	19	Cu acte	Nr. niveluri:1; S. construita la sol:19 mp; S. construita desfasurata:19 mp; Anexă (P) din lemn.
A1.4		construcții anexa	19	Cu acte	Nr. niveluri:1; S. construita la sol:19 mp; S. construita desfasurata:19 mp; Anexă (P) din metal, anul 2019.

Lungime Segmente

1) Valorile lungimilor segmentelor sunt obținute din proiecție în plan.

Punct început	X / Y	Punct sfârșit	X / Y	Lungime segment (** (m)
1	549.649,445 405.779,348	2	549.648,197 405.759,456	19.931
2	549.648,197 405.759,456	3	549.665,121 405.756,102	17.253
3	549.665,121 405.756,102	4	549.683,045 405.752,505	18.281
4	549.683,045 405.752,505	5	549.715,961 405.745,9	33.572
5	549.715,961 405.745,9	6	549.730,571 405.742,968	14.901
6	549.730,571 405.742,968	7	549.751,367 405.739,359	21.107
7	549.751,367 405.739,359	8	549.756,688 405.774,703	35.742
8	549.756,688 405.774,703	9	549.730,118 405.778,998	26.915
9	549.730,118 405.778,998	10	549.719,037 405.781,165	11.291
10	549.719,037 405.781,165	11	549.719,0 405.781,172	0.038
11	549.719,0 405.781,172	12	549.715,555 405.781,486	3.459
12	549.715,555 405.781,486	13	549.698,604 405.784,552	17.226
13	549.698,604 405.784,552	14	549.677,671 405.788,229	21.253
14	549.677,671 405.788,229	15	549.660,736 405.784,411	17.36
15	549.660,736 405.784,411	16	549.653,372 405.781,93	7.771
16	549.653,372 405.781,93	17	549.651,118 405.780,648	2.593
17	549.651,118 405.780,648	1	549.649,445 405.779,348	2.119

** Lungimile segmentelor sunt determinate în planul de proiecție Stereo 70 și sunt rotunjite la 1 milimetru.

*** Distanța dintre puncte este formată din segmente cumulate ce sunt mai mici decât valoarea 1 milimetru.

**DATE DESPRE IMOBILUL NR. 70**

Oficiul de Cadastru și Publicitate Imobiliară PRAHOVA
Biroul de Cadastru și Publicitate Imobiliară Câmpina

A. Partea I. Descrierea imobilului

TEREN Intravilan

Adresa: Loc. Provita De Sus, Jud. Prahova

Nr. Crt	Nr cadastral Nr. topografic	Suprafața* (mp)	Observații / Referințe
A1		440	Sector cadastral:12 Teren imprejmuit;

B. Partea II. Proprietari și acte

Inscrieri privitoare la dreptul de proprietate și alte drepturi reale		Referințe
/		
Act Normativ nr. Legea 7, din 13/03/1996 emis de PARLAMENTUL ROMÂNIEI;		
B1	Inscrierea provizorie, drept de PROPRIETATE, dobandit prin Lege, cota actuala 1/1, cota initiala 1/1	A1
1) COMUNA PROVIȚA DE SUS, CIF:2845362, PROPRIETAR NEIDENTIFICAT		

C. Partea III. SARCINI .

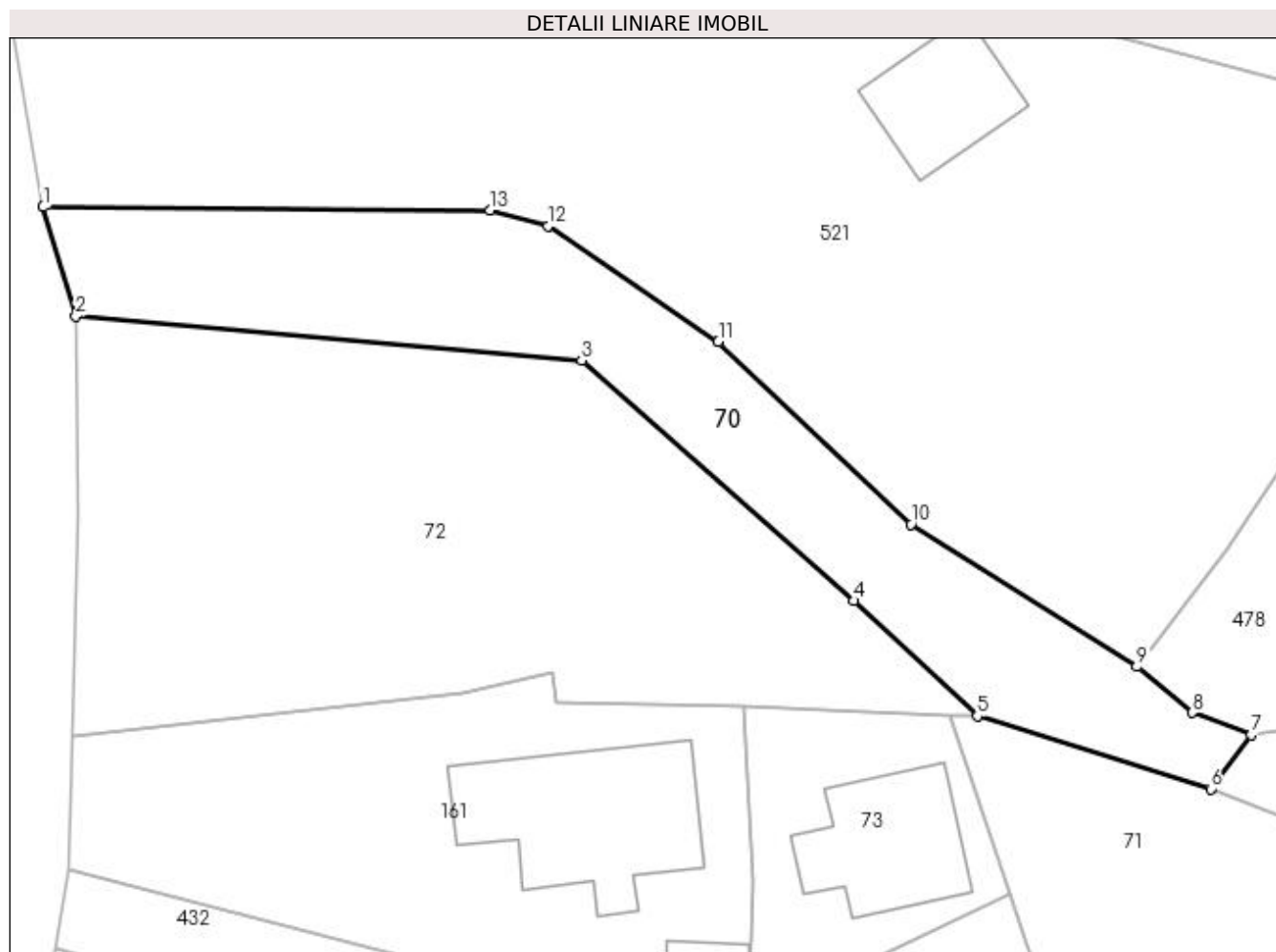
Inscrieri privind dezmembramintele dreptului de proprietate, drepturi reale de garanție și sarcini	Referințe
NU SUNT	

Anexa Nr. 1 La Partea I

Teren

Nr cadastral	Suprafața (mp)*	Observații / Referințe
	440	

* Suprafața este determinată în planul de proiecție Stereo 70.



Date referitoare la teren

Crt	Categorie folosință	Intra vilan	Suprafața (mp)	Tarla	Parcelă	Nr. topo	Observații / Referințe
1	drum	DA	440	4	FN	-	

Lungime Segmente

1) Valorile lungimilor segmentelor sunt obținute din proiecție în plan.

Punct început	X / Y	Punct sfârșit	X / Y	Lungime segment (** (m)
1	549.648,635 405.652,618	2	549.650,435 405.646,591	6.29
2	549.650,435 405.646,591	3	549.678,294 405.644,189	27.962
3	549.678,294 405.644,189	4	549.693,311 405.630,948	20.021
4	549.693,311 405.630,948	5	549.700,091 405.624,597	9.29
5	549.700,091 405.624,597	6	549.712,949 405.620,586	13.469

Punct început	X / Y	Punct sfârşit	X / Y	Lungime segment (** (m)
6	549.712,949 405.620,586	7	549.715,18 405.623,55	3.71
7	549.715,18 405.623,55	8	549.711,94 405.624,78	3.466
8	549.711,94 405.624,78	9	549.708,869 405.627,307	3.977
9	549.708,869 405.627,307	10	549.696,435 405.635,155	14.704
10	549.696,435 405.635,155	11	549.685,824 405.645,195	14.608
11	549.685,824 405.645,195	12	549.676,454 405.651,583	11.34
12	549.676,454 405.651,583	13	549.673,24 405.652,449	3.329
13	549.673,24 405.652,449	1	549.648,635 405.652,618	24.606

** Lungimile segmentelor sunt determinate în planul de proiecție Stereo 70 și sunt rotunjite la 1 milimetru.

*** Distanța dintre puncte este formată din segmente cumulate ce sunt mai mici decât valoarea 1 milimetru.

**DATE DESPRE IMOBILUL NR. 71**

Oficiul de Cadastru și Publicitate Imobiliară PRAHOVA
Biroul de Cadastru și Publicitate Imobiliară Câmpina

A. Partea I. Descrierea imobilului

TEREN Necunoscut

Adresa: Loc. Provita De Sus, Jud. Prahova

Nr. Crt	Nr cadastral Nr. topografic	Suprafața* (mp)	Observații / Referințe
A1		4.679	Sector cadastral:12 Teren neimprejmit;

B. Partea II. Proprietari și acte

Inscrieri privitoare la dreptul de proprietate și alte drepturi reale		Referințe
/		
Act Notarial nr. Testament 1987, din 13/05/2013 emis de BN IVAN MIHAELA-SAVULESCU VASILE;		
B1	Intabulare, drept de PROPRIETATE, dobandit prin Succesiune, cota actuala 1/2, cota initiala 1/1 1) GORAN VASILE	A1
B2	Intabulare, drept de PROPRIETATE, dobandit prin Succesiune, cota actuala 1/2, cota initiala 1/1 1) PĂTRAN MARIA	A1

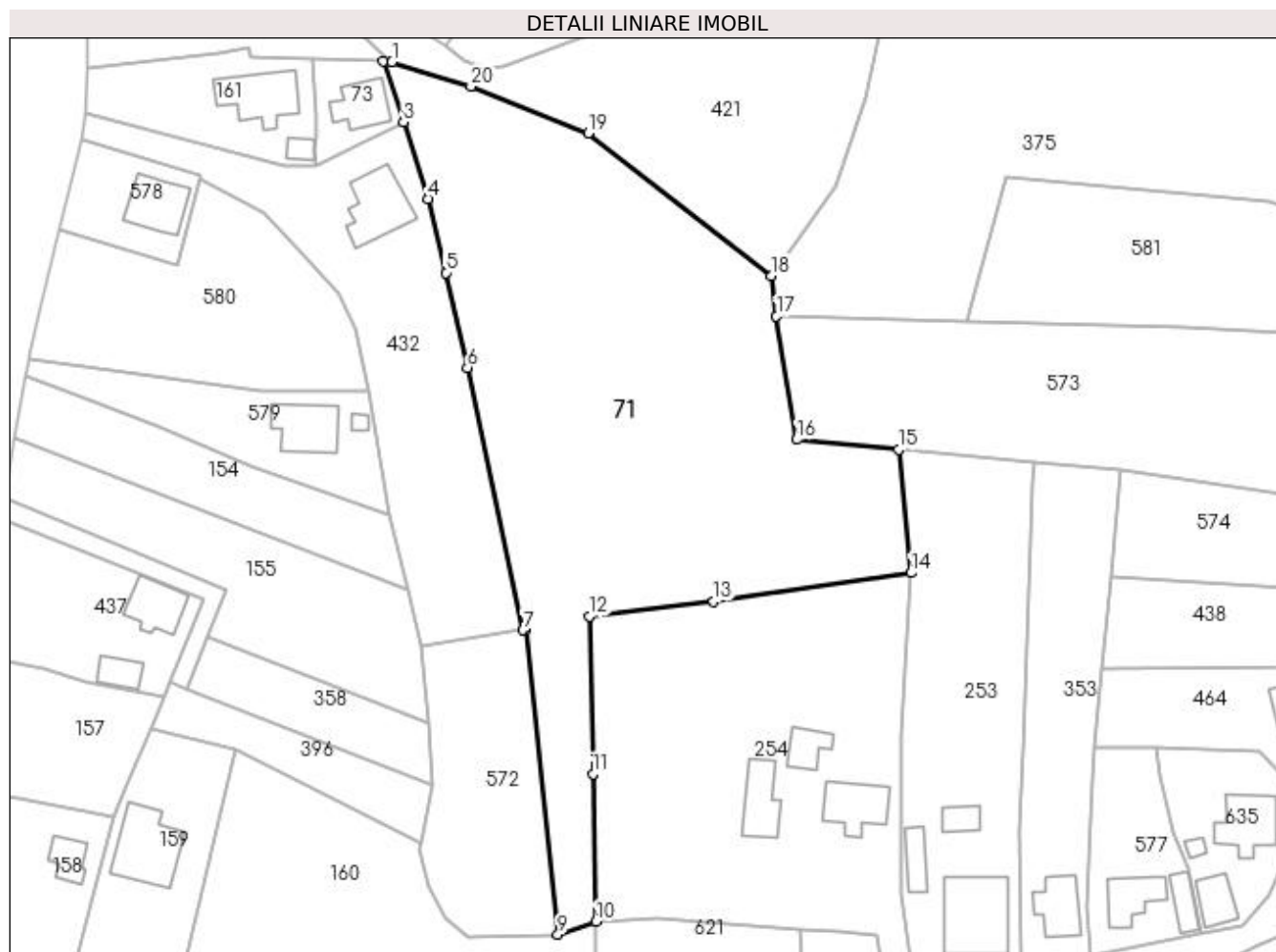
C. Partea III. SARCINI .

Inscrieri privind dezmembramintele dreptului de proprietate, drepturi reale de garanție și sarcini	Referințe
NU SUNT	

Anexa Nr. 1 La Partea I**Teren**

Nr cadastral	Suprafața (mp)*	Observații / Referințe
	4.679	

* Suprafața este determinată în planul de proiecție Stereo 70.

**Date referitoare la teren**

Crt	Categorie folosință	Intra vilan	Suprafața (mp)	Tarla	Parcelă	Nr. topo	Observații / Referințe
1	faneata	NU	4.257	4	551/1,551/2	-	
2	faneata	DA	422	4	551/1,551/2	-	

Lungime Segmente

1) Valorile lungimilor segmentelor sunt obținute din proiecție în plan.

Punct început	X / Y	Punct sfârșit	X / Y	Lungime segment (** (m)
1	549.700,091 405.624,597	2	549.698,612 405.624,654	1.48
2	549.698,612 405.624,654	3	549.701,94 405.614,781	10.419
3	549.701,94 405.614,781	4	549.705,944 405.602,279	13.128
4	549.705,944 405.602,279	5	549.708,905 405.590,184	12.452

Punct început	X / Y	Punct sfârșit	X / Y	Lungime segment (** (m)
5	549.708,905 405.590,184	6	549.712,397 405.574,742	15.832
6	549.712,397 405.574,742	7	549.721,482 405.531,928	43.767
7	549.721,482 405.531,928	8	549.721,838 405.531,986	0.361
8	549.721,838 405.531,986	9	549.727,143 405.482,296	49.972
9	549.727,143 405.482,296	10	549.733,377 405.484,397	6.579
10	549.733,377 405.484,397	11	549.732,849 405.508,482	24.091
11	549.732,849 405.508,482	12	549.732,285 405.534,187	25.711
12	549.732,285 405.534,187	13	549.752,562 405.536,635	20.424
13	549.752,562 405.536,635	14	549.784,807 405.541,27	32.576
14	549.784,807 405.541,27	15	549.782,746 405.561,352	20.187
15	549.782,746 405.561,352	16	549.766,13 405.563,009	16.698
16	549.766,13 405.563,009	17	549.762,793 405.583,133	20.399
17	549.762,793 405.583,133	18	549.762,013 405.589,688	6.601
18	549.762,013 405.589,688	19	549.732,121 405.612,995	37.904
19	549.732,121 405.612,995	20	549.712,949 405.620,586	20.62
20	549.712,949 405.620,586	1	549.700,091 405.624,597	13.469

** Lungimile segmentelor sunt determinate în planul de proiecție Stereo 70 și sunt rotunjite la 1 milimetru.

*** Distanța dintre puncte este formată din segmente cumulate ce sunt mai mici decât valoarea 1 milimetru.

**DATE DESPRE IMOBILUL NR. 72**

Oficiul de Cadastru și Publicitate Imobiliară PRAHOVA
Biroul de Cadastru și Publicitate Imobiliară Câmpina

A. Partea I. Descrierea imobilului

TEREN Intravilan

Adresa: Loc. Provita De Sus, Jud. Prahova, T 1 ; CC 2 ; F 1

Nr. Crt	Nr cadastral Nr. topografic	Suprafața* (mp)	Observații / Referințe
A1	21245	775	Sector cadastral:12 Teren imprejmuit;

B. Partea II. Proprietari și acte

Inscrieri privitoare la dreptul de proprietate și alte drepturi reale	Referințe
30037 / 02/12/2019	
Act Notarial nr. 4065, din 29/11/2019 emis de NOTAR PUBLIC VASILE SAVULESCU;	
B10	A1
Intabulare, drept de PROPRIETATEcumparare ca bun propriu, dobandit prin Conventie, cota actuala 1/1, cota initiala 1/1 1) SALAJAN IOANA	

C. Partea III. SARCINI .

Inscrieri privind dezmembramintele dreptului de proprietate, drepturi reale de garanție și sarcini	Referințe
NU SUNT	

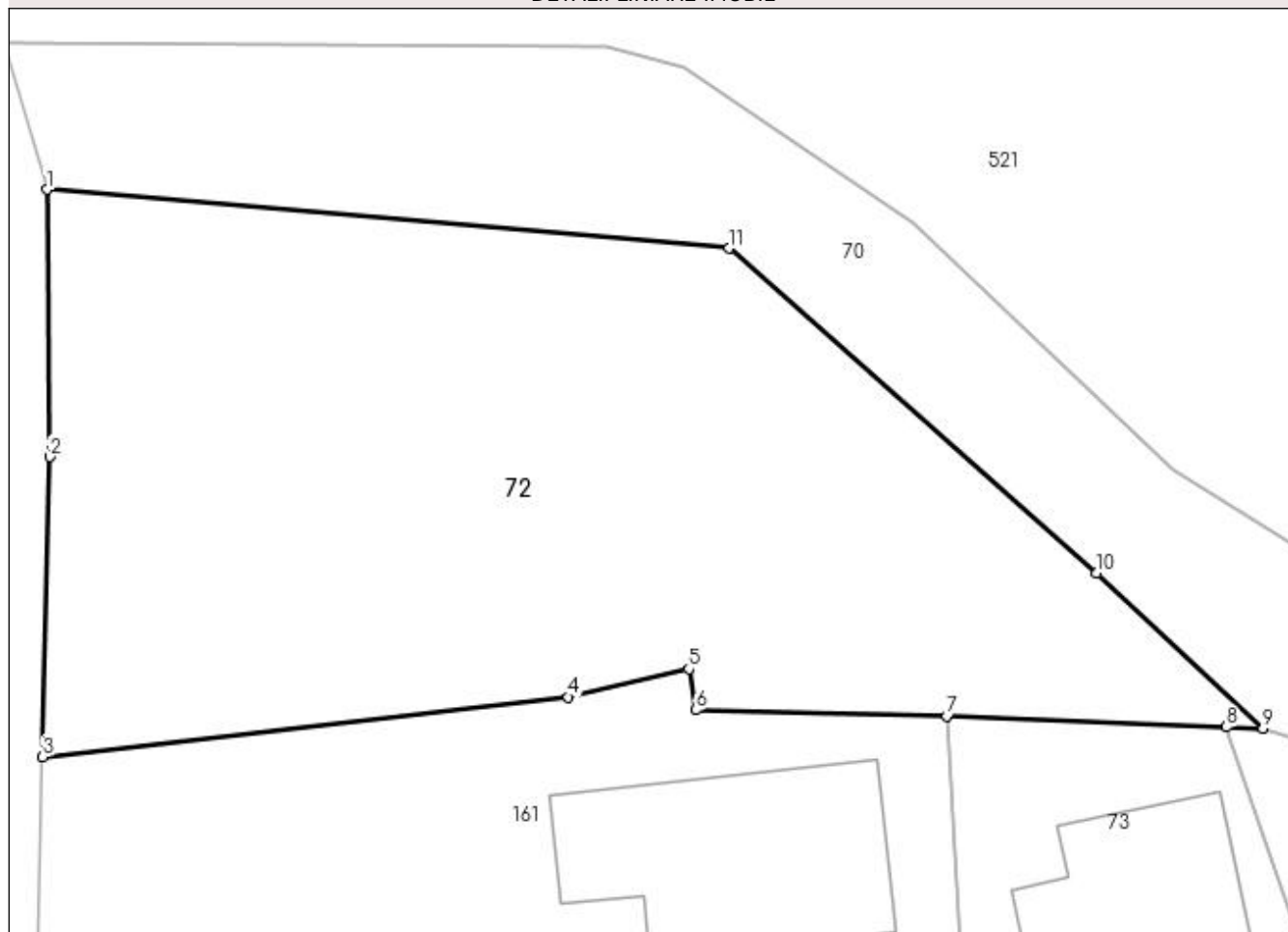
Anexa Nr. 1 La Partea I

Teren

Nr cadastral	Suprafața (mp)*	Observații / Referințe
21245	775	

* Suprafața este determinată în planul de proiecție Stereo 70.

DETALII LINIARE IMOBIL



Date referitoare la teren

Crt	Categorie folosință	Intravilan	Suprafața (mp)	Tarla	Parcelă	Nr. topo	Observații / Referințe
1	faneata	DA	775	1	1,2	-	

Lungime Segmente

1) Valorile lungimilor segmentelor sunt obținute din proiecție în plan.

Punct început	X / Y	Punct sfârșit	X / Y	Lungime segment (** (m)
1	549.650,435 405.646,591	2	549.650,532 405.635,676	10.915
2	549.650,532 405.635,676	3	549.650,246 405.623,433	12.246
3	549.650,246 405.623,433	4	549.671,725 405.625,871	21.617
4	549.671,725 405.625,871	5	549.676,643 405.627,016	5.05
5	549.676,643 405.627,016	6	549.676,921 405.625,349	1.69

Punct început	X / Y	Punct sfârşit	X / Y	Lungime segment (** (m)
6	549.676,921 405.625,349	7	549.687,183 405.625,093	10.265
7	549.687,183 405.625,093	8	549.698,612 405.624,654	11.437
8	549.698,612 405.624,654	9	549.700,091 405.624,597	1.48
9	549.700,091 405.624,597	10	549.693,311 405.630,948	9.29
10	549.693,311 405.630,948	11	549.678,294 405.644,189	20.021
11	549.678,294 405.644,189	1	549.650,435 405.646,591	27.962

** Lungimile segmentelor sunt determinate în planul de proiecție Stereo 70 și sunt rotunjite la 1 milimetru.

*** Distanța dintre puncte este formată din segmente cumulate ce sunt mai mici decât valoarea 1 milimetru.

**DATE DESPRE IMOBILUL NR. 73**

Oficiul de Cadastru și Publicitate Imobiliară PRAHOVA
Biroul de Cadastru și Publicitate Imobiliară Câmpina

A. Partea I. Descrierea imobilului

TEREN Intravilan

Adresa: Loc. Provita De Sus, Nr. 282, Jud. Prahova, T 1 ; CC 2

Nr. Crt	Nr cadastral Nr. topografic	Suprafața* (mp)	Observații / Referințe
A1	21244	179	Sector cadastral:12 Teren neimprejmit;

Construcții

Crt	Nr cadastral Nr. topografic	Adresa	Observații / Referințe
A1.1	21244-C1	Loc. Provita De Sus, Nr. 282, Jud. Prahova, T 1 ; CC 2	Nr. niveluri:1; S. construita la sol:57 mp; LOCUINTA (P) ; SU BECI = 10.00 MP .

B. Partea II. Proprietari și acte

Inscrieri privitoare la dreptul de proprietate și alte drepturi reale		Referințe
9711 / 11/03/2021		
Act Notarial nr. 1201, din 10/03/2021 emis de Pop Mihaela Cristina;		
B15	Intabulare, drept de PROPRIETATEcumparare ca bun propriu, dobandit prin Conventie, cota actuala 1/1, cota initiala 1/1 1) CONSTANTINESCU ANDREEA-PAULA	A1, A1.1

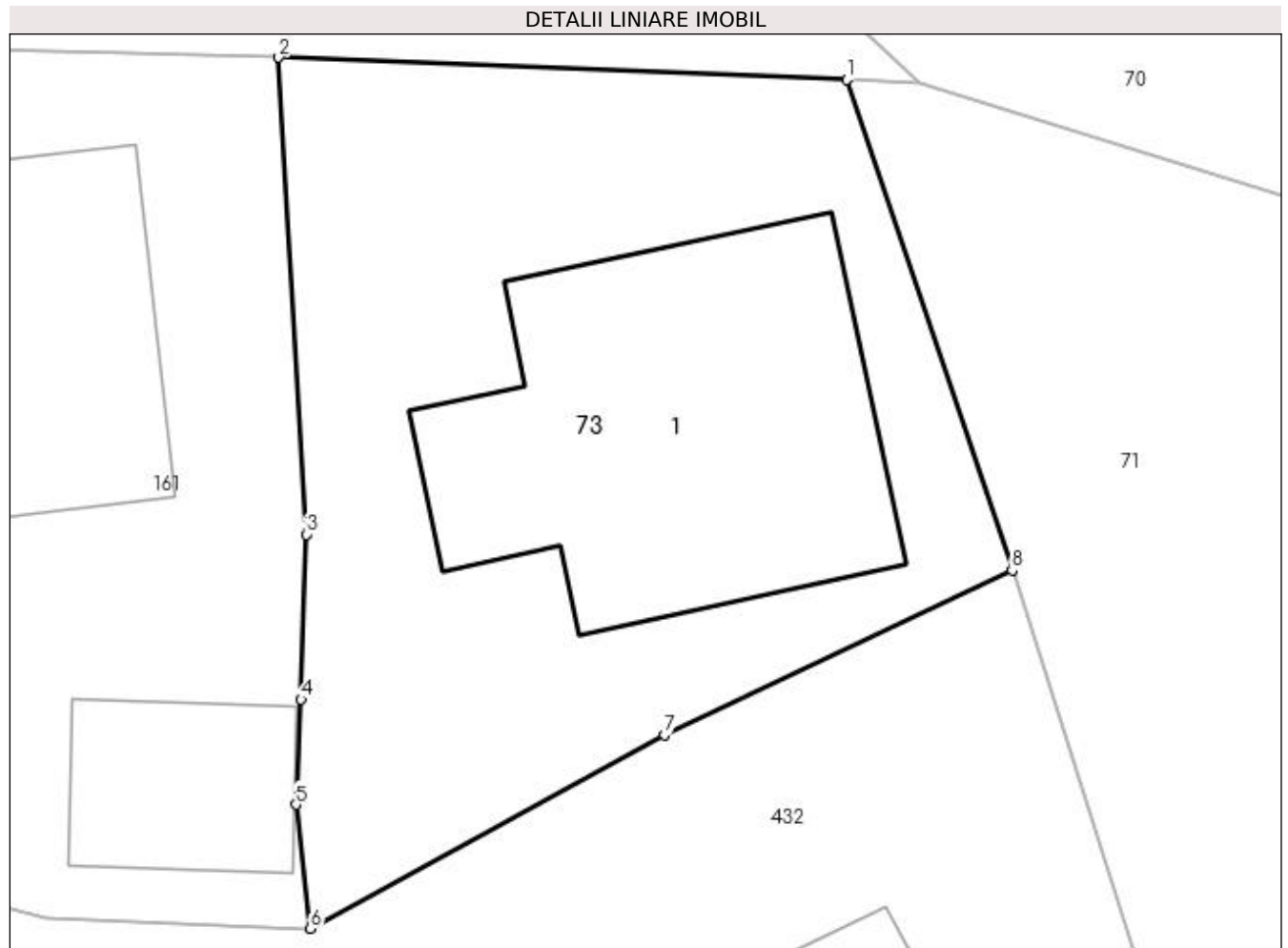
C. Partea III. SARCINI .

Inscrieri privind dezmembramintele dreptului de proprietate, drepturi reale de garanție și sarcini	Referințe
NU SUNT	

Teren

Nr cadastral	Suprafața (mp)*	Observații / Referințe
21244	179	

* Suprafața este determinată în planul de proiecție Stereo 70.



Date referitoare la teren

Crt	Categorie folosință	Intravilan	Suprafața (mp)	Tarla	Parcelă	Nr. topo	Observații / Referințe
1	curți constructii	DA	179	1	-	-	

Date referitoare la construcții

Crt	Număr	Destinație construcție	Supraf. (mp)	Situație juridică	Observații / Referințe
A1.1	21244-C1	construcții de locuințe	Din acte: 0 Masurata: 57	Cu acte	Nr. niveluri:1; S. construita la sol:57 mp; LOCUINTA (P) ; SU BECI = 10.00 MP .

Lungime Segmente

1) Valorile lungimilor segmentelor sunt obținute din proiecție în plan.

Punct început	X / Y	Punct sfârșit	X / Y	Lungime segment (** (m)
1	549.698,612 405.624,654	2	549.687,183 405.625,093	11.437
2	549.687,183 405.625,093	3	549.687,738 405.615,505	9.604
3	549.687,738 405.615,505	4	549.687,629 405.612,19	3.317
4	549.687,629 405.612,19	5	549.687,526 405.610,072	2.121

Punct început	X / Y	Punct sfârșit	X / Y	Lungime segment (** (m)
5	549.687,526 405.610,072	6	549.687,817 405.607,579	2.51
6	549.687,817 405.607,579	7	549.694,939 405.611,468	8.115
7	549.694,939 405.611,468	8	549.701,94 405.614,781	7.745
8	549.701,94 405.614,781	1	549.698,612 405.624,654	10.419

** Lungimile segmentelor sunt determinate în planul de proiecție Stereo 70 și sunt rotunjite la 1 milimetru.

*** Distanța dintre puncte este formată din segmente cumulate ce sunt mai mici decât valoarea 1 milimetru.

**DATE DESPRE IMOBILUL NR. 74**

Oficiul de Cadastru și Publicitate Imobiliară PRAHOVA
Biroul de Cadastru și Publicitate Imobiliară Câmpina

A. Partea I. Descrierea imobilului

TEREN Extravilan

Adresa: Jud. Prahova, ,De 550/1

Nr. Crt	Nr cadastral Nr. topografic	Suprafața* (mp)	Observații / Referințe
A1		474	Sector cadastral:12 Teren neimprejmuit;

B. Partea II. Proprietari și acte

Inscrieri privitoare la dreptul de proprietate și alte drepturi reale	Referințe
/	
Act Administrativ nr. HCL 1, din 30/01/2015 emis de COMUNA PROVIȚA DE SUS;	
B1	A1
Intabulare, drept de PROPRIETATE, dobandit prin Lege, cota actuala 1/1, cota initiala 1/1 1) COMUNA PROVIȚA DE SUS, CIF:2845362	

C. Partea III. SARCINI .

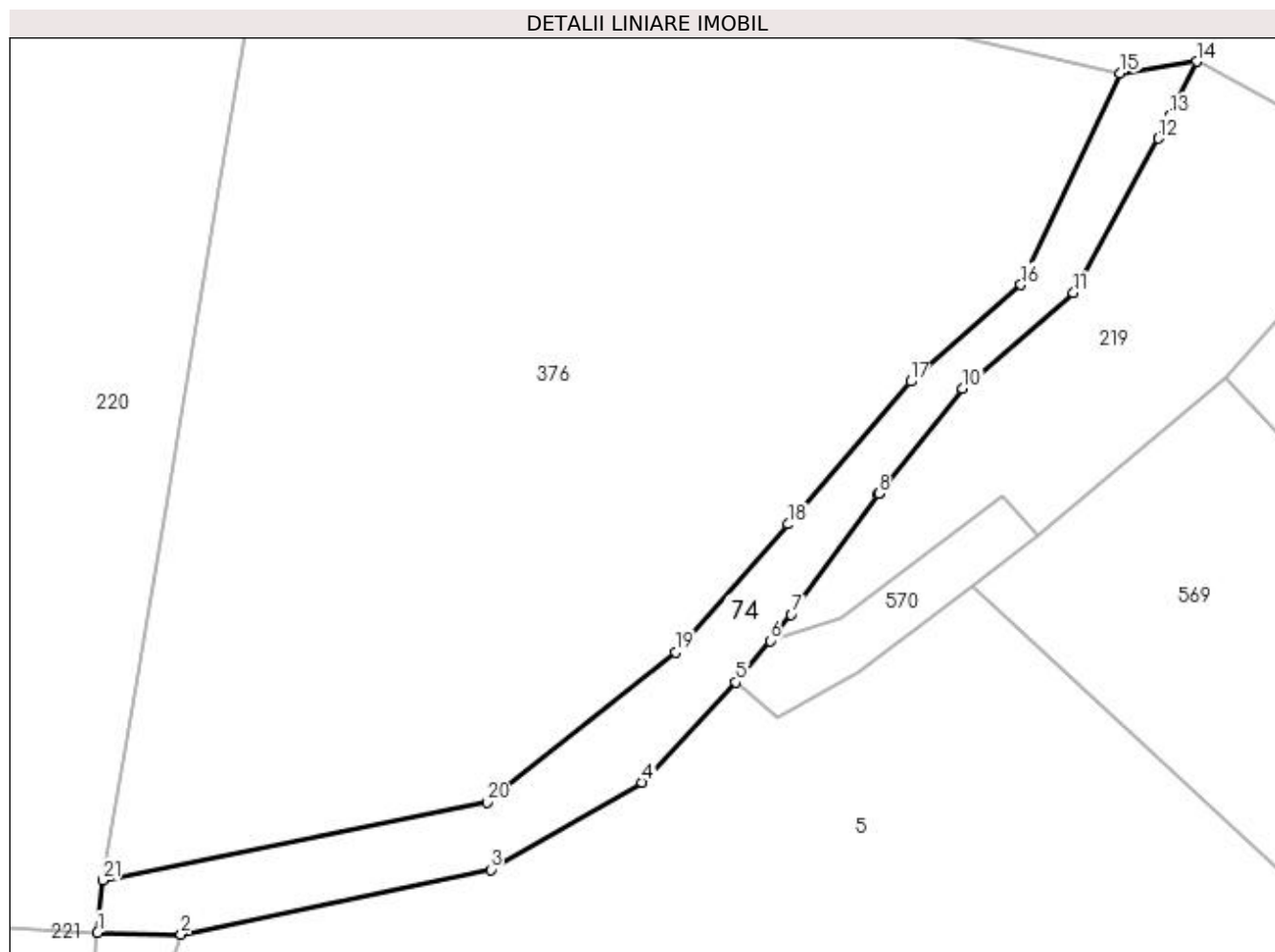
Inscrieri privind dezmembramintele dreptului de proprietate, drepturi reale de garanție și sarcini	Referințe
NU SUNT	

Anexa Nr. 1 La Partea I

Teren

Nr cadastral	Suprafața (mp)*	Observații / Referințe
	474	

* Suprafața este determinată în planul de proiecție Stereo 70.



Date referitoare la teren

Crt	Categorie folosință	Intravilan	Suprafața (mp)	Tarla	Parcelă	Nr. topo	Observații / Referințe
1	drum	NU	474	4	De 550/1	-	

Lungime Segmente

1) Valorile lungimilor segmentelor sunt obținute din proiecție în plan.

Punct început	X / Y	Punct sfârșit	X / Y	Lungime segment (** (m)
1	549.902,041 405.549,692	2	549.908,247 405.549,558	6.207
3	549.931,262 405.554,368	4	549.942,531 405.560,842	12.996
5	549.949,495 405.568,294	6	549.952,036 405.571,383	4.0
7	549.953,626 405.573,315	8	549.960,123 405.582,302	11.09
9	549.960,108 405.582,334	10	549.966,367 405.590,107	9.98

Punct început	X / Y	Punct sfârșit	X / Y	Lungime segment (** (m)
2	549.908,247 405.549,558	3	549.931,262 405.554,368	23.512
4	549.942,531 405.560,842	5	549.949,495 405.568,294	10.199
6	549.952,036 405.571,383	7	549.953,626 405.573,315	2.502
8	549.960,123 405.582,302	9	549.960,108 405.582,334	0.035
10	549.966,367 405.590,107	11	549.974,596 405.597,228	10.882

Punct început	X / Y	Punct sfârșit	X / Y	Lungime segment (** (m)
11	549.974,596 405.597,228	12	549.980,891 405.608,709	13.094
13	549.981,779 405.610,411	14	549.983,751 405.614,429	4.476
15	549.978,086 405.613,546	16	549.970,69 405.597,838	17.362
17	549.962,492 405.590,652	18	549.953,413 405.580,045	13.962
19	549.944,994 405.570,513	20	549.930,995 405.559,362	17.897
21	549.902,4 405.553,567	1	549.902,041 405.549,692	3.892

Punct început	X / Y	Punct sfârșit	X / Y	Lungime segment (** (m)
12	549.980,891 405.608,709	13	549.981,779 405.610,411	1.92
14	549.983,751 405.614,429	15	549.978,086 405.613,546	5.733
16	549.970,69 405.597,838	17	549.962,492 405.590,652	10.902
18	549.953,413 405.580,045	19	549.944,994 405.570,513	12.718
20	549.930,995 405.559,362	21	549.902,4 405.553,567	29.176

** Lungimile segmentelor sunt determinate în planul de proiecție Stereo 70 și sunt rotunjite la 1 milimetru.

*** Distanța dintre puncte este formată din segmente cumulate ce sunt mai mici decât valoarea 1 milimetru.

**DATE DESPRE IMOBILUL NR. 75**

Oficiul de Cadastru și Publicitate Imobiliară PRAHOVA
Biroul de Cadastru și Publicitate Imobiliară Câmpina

A. Partea I. Descrierea imobilului

TEREN Intravilan

Adresa: Loc. Provita De Sus, Jud. Prahova, ,Ds 48

Nr. Crt	Nr cadastral Nr. topografic	Suprafața* (mp)	Observații / Referințe
A1		2.184	Sector cadastral:12 Teren neimprejmuit;

B. Partea II. Proprietari și acte

Inscrieri privitoare la dreptul de proprietate și alte drepturi reale	Referințe
/	
Act Administrativ nr. HCL 1, din 30/01/2015 emis de COMUNA PROVIȚA DE SUS;	
B1	A1
Intabulare, drept de PROPRIETATE, dobandit prin Lege, cota actuala 1/1, cota initiala 1/1 1) COMUNA PROVIȚA DE SUS, CIF:2845362	

C. Partea III. SARCINI .

Inscrieri privind dezmembramintele dreptului de proprietate, drepturi reale de garanție și sarcini	Referințe
NU SUNT	

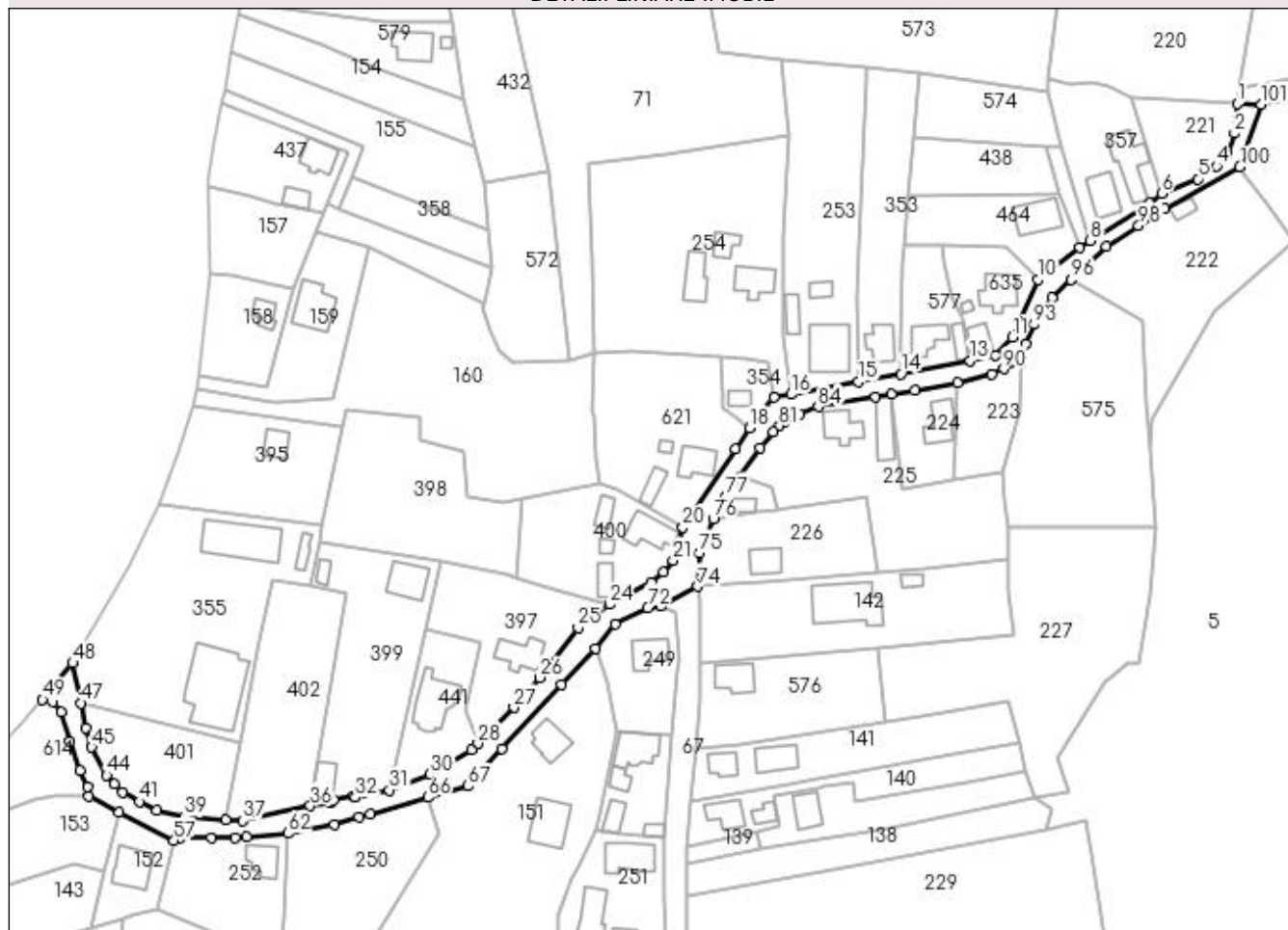
Anexa Nr. 1 La Partea I

Teren

Nr cadastral	Suprafața (mp)*	Observații / Referințe
	2.184	

* Suprafața este determinată în planul de proiecție Stereo 70.

DETALII LINIARE IMOBIL



Date referitoare la teren

Crt	Categorie folosință	Intravilan	Suprafața (mp)	Tarla	Parcelă	Nr. topo	Observații / Referințe
1	drum	DA	2.184	1	Ds 48	-	

Lungime Segmente

1) Valorile lungimilor segmentelor sunt obținute din proiecție în plan.

Punct început	X / Y	Punct sfârșit	X / Y	Lungime segment	Punct început	X / Y	Punct sfârșit	X / Y	Lungime segment	Punct început	X / Y	Punct sfârșit	X / Y	Lungime segment
1	549.902,041 405.549,692	2	549.901,326 405.541,955	7.77	2	549.901,326 405.541,955	3	549.899,328 405.536,636	5.682	3	549.899,328 405.536,636	4	549.896,607 405.533,344	4.271
4	549.896,607 405.533,344	5	549.891,716 405.529,984	5.934	5	549.891,716 405.529,984	6	549.882,244 405.526,125	10.228	6	549.882,244 405.526,125	7	549.878,98 405.523,692	4.071
7	549.878,98 405.523,692	8	549.863,606 405.513,878	18.239	8	549.863,606 405.513,878	9	549.860,762 405.511,934	3.445	9	549.860,762 405.511,934	10	549.849,797 405.503,658	13.738
10	549.849,797 405.503,658	11	549.843,07 405.488,54	16.547	11	549.843,07 405.488,54	12	549.838,735 405.483,796	6.426	12	549.838,735 405.483,796	13	549.832,063 405.482,411	6.814
13	549.832,063 405.482,411	14	549.813,968 405.478,915	18.43	14	549.813,968 405.478,915	15	549.802,804 405.476,815	11.36	15	549.802,804 405.476,815	16	549.785,169 405.473,552	17.934
16	549.785,169 405.473,552	17	549.780,655 405.472,792	4.578	17	549.780,655 405.472,792	18	549.774,39 405.464,738	10.204	18	549.774,39 405.464,738	19	549.770,703 405.459,282	6.585

Punct început	X / Y	Punct sfârșit	X / Y	Lungime segment	Punct început	X / Y	Punct sfârșit	X / Y	Lungime segment	Punct început	X / Y	Punct sfârșit	X / Y	Lungime segment
19	549.770,703 405.459,282	20	549.756,861 405.438,799	24.72 2	20	549.756,861 405.438,799	21	549.754,271 405.430,151	9.028	21	549.754,271 405.430,151	22	549.751,703 405.426,982	4.079
22	549.751,703 405.426,982	23	549.748,521 405.424,337	4.138	23	549.748,521 405.424,337	24	549.737,58 405.418,534	12.38 5	24	549.737,58 405.418,534	25	549.729,405 405.412,408	10.21 6
25	549.729,405 405.412,408	26	549.719,288 405.399,424	16.46	26	549.719,288 405.399,424	27	549.712,611 405.391,561	10.31 5	27	549.712,611 405.391,561	28	549.703,206 405.382,104	13.33 7
28	549.703,206 405.382,104	29	549.701,521 405.380,465	2.351	29	549.701,521 405.380,465	30	549.690,694 405.374,092	12.56 3	30	549.690,694 405.374,092	31	549.679,96 405.369,944	11.50 8
31	549.679,96 405.369,944	32	549.671,092 405.367,992	9.08	32	549.671,092 405.367,992	33	549.670,464 405.368,29	0.695	33	549.670,464 405.368,29	34	549.665,417 405.367,34	5.136
34	549.665,417 405.367,34	35	549.664,646 405.366,675	1.018	35	549.664,646 405.366,675	36	549.659,283 405.365,797	5.434	36	549.659,283 405.365,797	37	549.641,657 405.361,935	18.04 4
37	549.641,657 405.361,935	38	549.637,146 405.362,047	4.512	38	549.637,146 405.362,047	39	549.626,279 405.362,936	10.90 3	39	549.626,279 405.362,936	40	549.619,053 405.364,718	7.442
40	549.619,053 405.364,718	41	549.614,456 405.366,911	5.093	41	549.614,456 405.366,911	42	549.610,122 405.369,424	5.01	42	549.610,122 405.369,424	43	549.607,92 405.371,449	2.992
43	549.607,92 405.371,449	44	549.605,93 405.373,857	3.124	44	549.605,93 405.373,857	45	549.601,988 405.381,148	8.288	45	549.601,988 405.381,148	46	549.600,502 405.386,168	5.235
46	549.600,502 405.386,168	47	549.599,217 405.392,729	6.686	47	549.599,217 405.392,729	48	549.597,054 405.403,239	10.73	48	549.597,054 405.403,239	49	549.589,14 405.393,596	12.47 5
49	549.589,14 405.393,596	50	549.591,871 405.393,073	2.781	50	549.591,871 405.393,073	51	549.593,898 405.390,29	3.443	51	549.593,898 405.390,29	52	549.596,206 405.382,65	7.981
52	549.596,206 405.382,65	53	549.598,889 405.375,108	8.005	53	549.598,889 405.375,108	54	549.601,038 405.370,801	4.813	54	549.601,038 405.370,801	55	549.601,317 405.368,358	2.459
55	549.601,317 405.368,358	56	549.609,251 405.364,104	9.002	56	549.609,251 405.364,104	57	549.623,59 405.356,7	16.13 8	57	549.623,59 405.356,7	58	549.625,171 405.357,387	1.724
58	549.625,171 405.357,387	59	549.633,288 405.357,338	8.117	59	549.633,288 405.357,338	60	549.639,543 405.357,528	6.258	60	549.639,543 405.357,528	61	549.642,677 405.357,623	3.135
61	549.642,677 405.357,623	62	549.653,34 405.358,638	10.71 1	62	549.653,34 405.358,638	63	549.665,496 405.360,923	12.36 9	63	549.665,496 405.360,923	64	549.672,012 405.362,796	6.78
64	549.672,012 405.362,796	65	549.674,972 405.363,647	3.08	65	549.674,972 405.363,647	66	549.690,07 405.367,987	15.70 9	66	549.690,07 405.367,987	67	549.700,644 405.371,017	11.0
67	549.700,644 405.371,017	68	549.709,541 405.380,673	13.13	68	549.709,541 405.380,673	69	549.725,032 405.397,486	22.86 1	69	549.725,032 405.397,486	70	549.733,876 405.407,085	13.05 2
70	549.733,876 405.407,085	71	549.739,047 405.413,394	8.157	71	549.739,047 405.413,394	72	549.747,678 405.417,762	9.673	72	549.747,678 405.417,762	73	549.751,114 405.418,208	3.465
73	549.751,114 405.418,208	74	549.760,7 405.423,264	10.83 8	74	549.760,7 405.423,264	75	549.761,286 405.432,131	8.886	75	549.761,286 405.432,131	76	549.764,814 405.440,818	9.376
76	549.764,814 405.440,818	77	549.768,041 405.446,968	6.945	77	549.768,041 405.446,968	78	549.771,753 405.452,205	6.419	78	549.771,753 405.452,205	79	549.777,133 405.459,632	9.171
79	549.777,133 405.459,632	80	549.780,517 405.463,738	5.321	80	549.780,517 405.463,738	81	549.782,017 405.465,23	2.116	81	549.782,017 405.465,23	82	549.783,57 405.466,539	2.031
82	549.783,57 405.466,539	83	549.787,394 405.468,51	4.302	83	549.787,394 405.468,51	84	549.792,297 405.470,293	5.217	84	549.792,297 405.470,293	85	549.807,239 405.472,772	15.14 6
85	549.807,239 405.472,772	86	549.811,557 405.473,525	4.383	86	549.811,557 405.473,525	87	549.817,601 405.474,592	6.137	87	549.817,601 405.474,592	88	549.828,761 405.476,561	11.33 2
88	549.828,761 405.476,561	89	549.837,801 405.478,941	9.348	89	549.837,801 405.478,941	90	549.840,857 405.480,212	3.31	90	549.840,857 405.480,212	91	549.845,407 405.482,105	4.928
91	549.845,407 405.482,105	92	549.846,662 405.486,74	4.802	92	549.846,662 405.486,74	93	549.848,756 405.491,853	5.525	93	549.848,756 405.491,853	94	549.850,772 405.495,295	3.989
94	549.850,772 405.495,295	95	549.853,553 405.498,802	4.476	95	549.853,553 405.498,802	96	549.858,498 405.503,596	6.887	96	549.858,498 405.503,596	97	549.867,746 405.512,294	12.69 6
97	549.867,746 405.512,294	98	549.876,211 405.517,763	10.07 8	98	549.876,211 405.517,763	99	549.883,147 405.522,244	8.258	99	549.883,147 405.522,244	100	549.902,72 405.533,168	22.41 5
100	549.902,72 405.533,168	101	549.908,247 405.549,558	17.29 7	101	549.908,247 405.549,558	1	549.902,041 405.549,692	6.207					

** Lungimile segmentelor sunt determinate în planul de proiecție Stereo 70 și sunt rotunjite la 1 milimetru.

*** Distanța dintre puncte este formată din segmente cumulate ce sunt mai mici decât valoarea 1 milimetru.

**DATE DESPRE IMOBILUL NR. 76**

Oficiul de Cadastru și Publicitate Imobiliară PRAHOVA
Biroul de Cadastru și Publicitate Imobiliară Câmpina

A. Partea I. Descrierea imobilului

TEREN Intravilan

Adresa: Loc. Provita De Sus, Nr. 247, Jud. Prahova

Nr. Crt	Nr cadastral Nr. topografic	Suprafața* (mp)	Observații / Referințe
A1		1.585	Sector cadastral:12 Teren neimpregmuit;

Construcții

Crt	Nr cadastral Nr. topografic	Adresa	Observații / Referințe
A1.1		Loc. Provita De Sus, Nr. 247, Jud. Prahova	Nr. niveluri:1; S. construita la sol:137 mp; S. construita desfasurata:137 mp; Locuință (P) din lemn, acoperită cu tablă, anul 1933.

B. Partea II. Proprietari și acte

Inscrieri privitoare la dreptul de proprietate și alte drepturi reale	Referințe
/	
Act Notarial nr. CI 378, din 28/06/1991 emis de NSL CÂMPINA;	
B1	A1, A1.1
Intabulare, drept de PROPRIETATE, dobandit prin Conventie, cota actuala 1/1, cota initiala 1/1 1) GAMAN CLAUDIU	

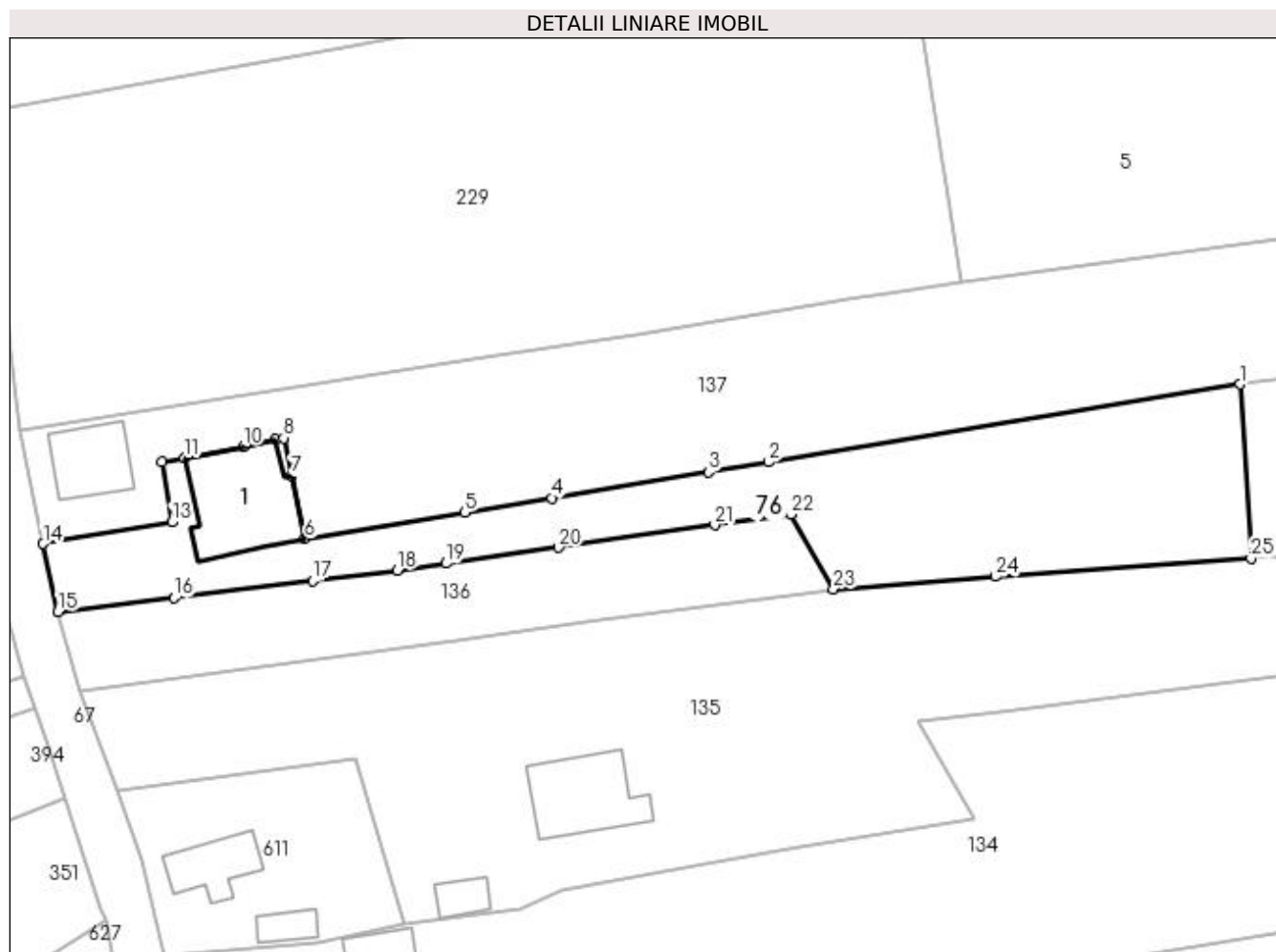
C. Partea III. SARCINI .

Inscrieri privind dezmembramintele dreptului de proprietate, drepturi reale de garanție și sarcini	Referințe
NU SUNT	

Anexa Nr. 1 La Partea I**Teren**

Nr cadastral	Suprafața (mp)*	Observații / Referințe
	1.585	

* Suprafața este determinată în planul de proiecție Stereo 70.

**Date referitoare la teren**

Crt	Categorie folosință	Intra vilan	Suprafața (mp)	Tarla	Parcelă	Nr. topo	Observații / Referințe
1	curți construcții	DA	360	2	81	-	
2	faneata	DA	154	2	82	-	
3	arabil	DA	108	2	83	-	
4	faneata	DA	963	2	84,85	-	

Date referitoare la construcții

Crt	Număr	Destinație construcție	Supraf. (mp)	Situație juridică	Observații / Referințe
A1.1		construcții de locuințe	137	Cu acte	Nr. niveluri:1; S. construita la sol:137 mp; S. construita desfasurata:137 mp; Locuință (P) din lemn, acoperită cu tablă, anul 1933.

Lungime Segmente

1) Valorile lungimilor segmentelor sunt obținute din proiecție în plan.

Punct început	X / Y	Punct sfârșit	X / Y	Lungime segment (** (m))	Punct început	X / Y	Punct sfârșit	X / Y	Lungime segment (** (m))
1	549.900,7 405.310,688	2	549.846,442 405.301,729	54.993	2	549.846,442 405.301,729	3	549.839,557 405.300,592	6.978

Punct început	X / Y	Punct sfârșit	X / Y	Lungime segment (** (m)
3	549.839,557 405.300,592	4	549.821,549 405.297,619	18.252
5	549.811,568 405.295,971	6	549.793,152 405.292,93	18.665
7	549.791,628 405.300,206	8	549.790,726 405.304,513	4.4
9	549.789,826 405.304,325	10	549.786,087 405.303,542	3.82
11	549.779,339 405.302,247	12	549.776,78 405.301,756	2.606
13	549.777,866 405.294,841	14	549.763,07 405.292,374	15.0
15	549.764,792 405.284,567	16	549.778,143 405.286,128	13.442
17	549.794,059 405.288,094	18	549.803,805 405.289,299	9.82
19	549.809,402 405.290,095	20	549.822,358 405.291,94	13.087
21	549.840,333 405.294,501	22	549.849,071 405.295,745	8.826
23	549.853,95 405.287,155	24	549.872,567 405.288,584	18.672
25	549.901,992 405.290,669	1	549.900,7 405.310,688	20.061

Punct început	X / Y	Punct sfârșit	X / Y	Lungime segment (** (m)
4	549.821,549 405.297,619	5	549.811,568 405.295,971	10.116
6	549.793,152 405.292,93	7	549.791,628 405.300,206	7.434
8	549.790,726 405.304,513	9	549.789,826 405.304,325	0.919
10	549.786,087 405.303,542	11	549.779,339 405.302,247	6.871
12	549.776,78 405.301,756	13	549.777,866 405.294,841	7.0
14	549.763,07 405.292,374	15	549.764,792 405.284,567	7.995
16	549.778,143 405.286,128	17	549.794,059 405.288,094	16.037
18	549.803,805 405.289,299	19	549.809,402 405.290,095	5.653
20	549.822,358 405.291,94	21	549.840,333 405.294,501	18.157
22	549.849,071 405.295,745	23	549.853,95 405.287,155	9.879
24	549.872,567 405.288,584	25	549.901,992 405.290,669	29.499

** Lungimile segmentelor sunt determinate în planul de proiecție Stereo 70 și sunt rotunjite la 1 milimetru.

*** Distanța dintre puncte este formată din segmente cumulate ce sunt mai mici decât valoarea 1 milimetru.

**DATE DESPRE IMOBILUL NR. 77**

Oficiul de Cadastru și Publicitate Imobiliară PRAHOVA
Biroul de Cadastru și Publicitate Imobiliară Câmpina

A. Partea I. Descrierea imobilului

TEREN Intravilan

Adresa: Loc. Provita De Sus, Jud. Prahova

Nr. Crt	Nr cadastral Nr. topografic	Suprafața* (mp)	Observații / Referințe
A1		2.324	Sector cadastral:12 Teren neimprejmuit;

B. Partea II. Proprietari și acte

Inscrieri privitoare la dreptul de proprietate și alte drepturi reale	Referințe
/	
Act Normativ nr. Legea 7, din 13/03/1996 emis de PARLAMENTUL ROMÂNIEI;	
B1	Inscrierea provizorie, drept de PROPRIETATE, dobandit prin Lege, cota actuala 1/1, cota initiala 1/1
	1) COMUNA PROVIȚA DE SUS, CIF:2845362, PROPRIETAR NEIDENTIFICAT

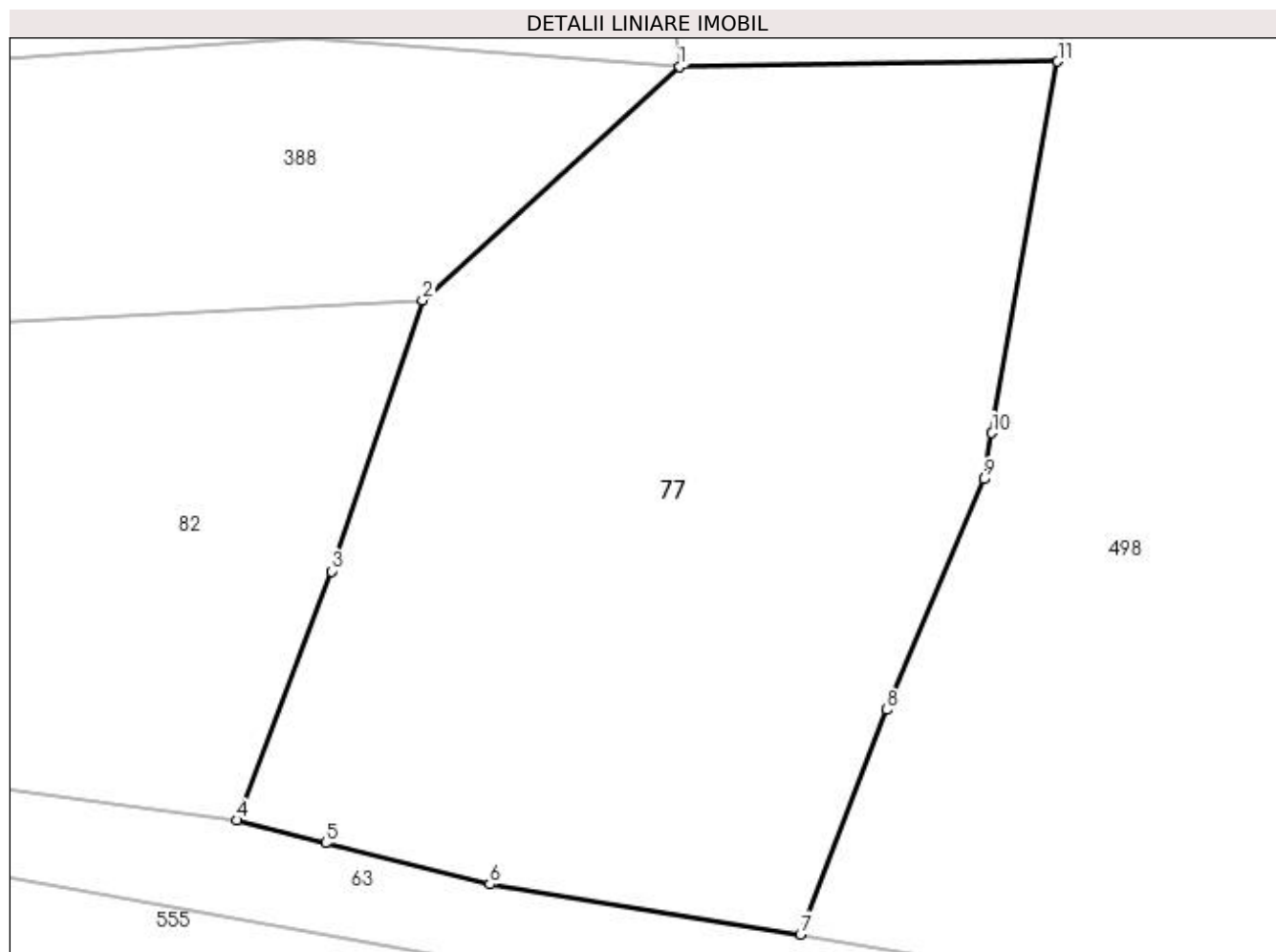
C. Partea III. SARCINI .

Inscrieri privind dezmembramintele dreptului de proprietate, drepturi reale de garanție și sarcini	Referințe
NU SUNT	

Anexa Nr. 1 La Partea I**Teren**

Nr cadastral	Suprafața (mp)*	Observații / Referințe
	2.324	

* Suprafața este determinată în planul de proiecție Stereo 70.

**Date referitoare la teren**

Crt	Categorie folosință	Intra vilan	Suprafața (mp)	Tarla	Parcelă	Nr. topo	Observații / Referințe
1	curți constructii	DA	1.031	2	122	-	
2	livada	DA	1.293	2	123	-	

Lungime Segmente

1) Valorile lungimilor segmentelor sunt obținute din proiecție în plan.

Punct început	X / Y	Punct sfârșit	X / Y	Lungime segment (** (m)
1	549.942,257 405.091,585	2	549.924,179 405.075,178	24.413
2	549.924,179 405.075,178	3	549.917,769 405.056,109	20.118
3	549.917,769 405.056,109	4	549.911,084 405.038,597	18.745
4	549.911,084 405.038,597	5	549.917,369 405.037,007	6.483

Punct început	X / Y	Punct sfârșit	X / Y	Lungime segment (** (m)
5	549.917,369 405.037,007	6	549.928,894 405.034,091	11.888
6	549.928,894 405.034,091	7	549.950,748 405.030,577	22.135
7	549.950,748 405.030,577	8	549.956,837 405.046,38	16.935
8	549.956,837 405.046,38	9	549.963,656 405.062,589	17.585
9	549.963,656 405.062,589	10	549.964,231 405.065,837	3.299
10	549.964,231 405.065,837	11	549.968,855 405.091,951	26.52
11	549.968,855 405.091,951	1	549.942,257 405.091,585	26.601

** Lungimile segmentelor sunt determinate în planul de proiecție Stereo 70 și sunt rotunjite la 1 milimetru.

*** Distanța dintre puncte este formată din segmente cumulate ce sunt mai mici decât valoarea 1 milimetru.

**DATE DESPRE IMOBILUL NR. 78**

Oficiul de Cadastru și Publicitate Imobiliară PRAHOVA
Biroul de Cadastru și Publicitate Imobiliară Câmpina

A. Partea I. Descrierea imobilului

TEREN Intravilan

Adresa: Loc. Provita De Sus, Jud. Prahova

Nr. Crt	Nr cadastral Nr. topografic	Suprafața* (mp)	Observații / Referințe
A1		1.300	Sector cadastral:12 Teren neimprejmuit;

B. Partea II. Proprietari și acte

Inscrieri privitoare la dreptul de proprietate și alte drepturi reale		Referințe
/		
Act Normativ nr. Legea 7, din 13/03/1996 emis de PARLAMENTUL ROMÂNIEI;		
B1	Inscrierea provizorie, drept de PROPRIETATE, dobandit prin Lege, cota actuala 1/1, cota initiala 1/1	A1
1) COMUNA PROVIȚA DE SUS, CIF:2845362, PROPRIETAR NEIDENTIFICAT		

C. Partea III. SARCINI .

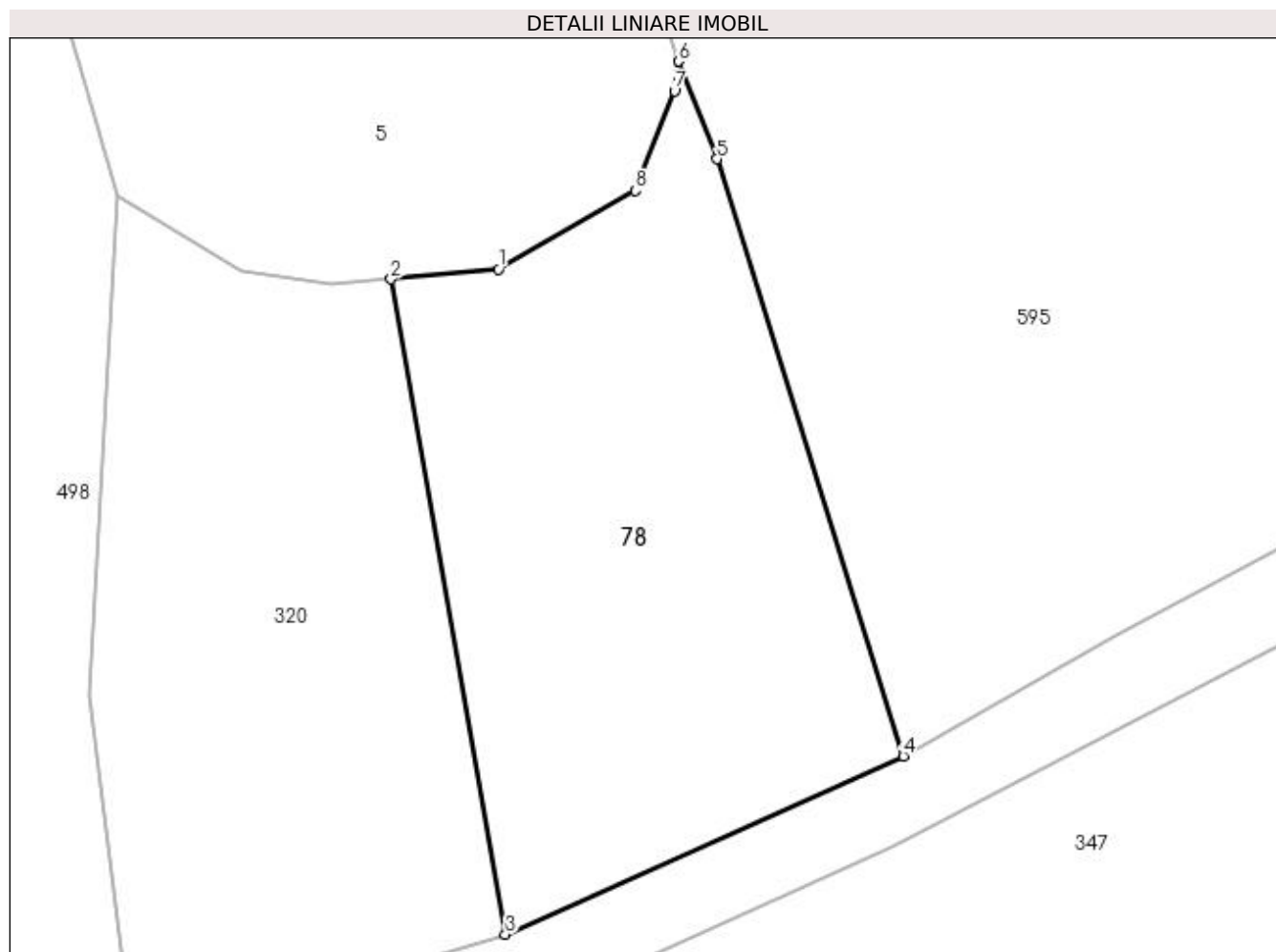
Inscrieri privind dezmembramintele dreptului de proprietate, drepturi reale de garanție și sarcini	Referințe
NU SUNT	

Anexa Nr. 1 La Partea I

Teren

Nr cadastral	Suprafața (mp)*	Observații / Referințe
	1.300	

* Suprafața este determinată în planul de proiecție Stereo 70.



Date referitoare la teren

Crt	Categorie folosință	Intravilan	Suprafața (mp)	Tarla	Parcelă	Nr. topo	Observații / Referințe
1	livada	DA	1.300	4	613	-	

Lungime Segmente

1) Valorile lungimilor segmentelor sunt obținute din proiecție în plan.

Punct început	X / Y	Punct sfârșit	X / Y	Lungime segment (** (m)
1	550.051,213 405.085,788	2	550.043,442 405.085,06	7.805
2	550.043,442 405.085,06	3	550.051,695 405.037,79	47.985
3	550.051,695 405.037,79	4	550.080,428 405.050,649	31.479
4	550.080,428 405.050,649	5	550.066,975 405.093,736	45.138
5	550.066,975 405.093,736	6	550.064,232 405.100,771	7.551

Punct început	X / Y	Punct sfârșit	X / Y	Lungime segment (** (m)
6	550.064,232 405.100,771	7	550.063,903 405.098,655	2.141
7	550.063,903 405.098,655	8	550.061,062 405.091,465	7.731
8	550.061,062 405.091,465	1	550.051,213 405.085,788	11.368

** Lungimile segmentelor sunt determinate în planul de proiecție Stereo 70 și sunt rotunjite la 1 milimetru.

*** Distanța dintre puncte este formată din segmente cumulate ce sunt mai mici decât valoarea 1 milimetru.

**DATE DESPRE IMOBILUL NR. 79**

Oficiul de Cadastru și Publicitate Imobiliară PRAHOVA
Biroul de Cadastru și Publicitate Imobiliară Câmpina

A. Partea I. Descrierea imobilului

TEREN Necunoscut

Adresa: Loc. Provita De Sus, Jud. Prahova

Nr. Crt	Nr cadastral Nr. topografic	Suprafața* (mp)	Observații / Referințe
A1		1.336	Sector cadastral:12 Teren neimprejmuit;

B. Partea II. Proprietari și acte

Inscrieri privitoare la dreptul de proprietate și alte drepturi reale		Referințe
/		
Act Normativ nr. Legea 7, din 13/03/1996 emis de PARLAMENTUL ROMÂNIEI;		
B1	Inscrierea provizorie, drept de PROPRIETATE, dobandit prin Lege, cota actuala 1/1, cota initiala 1/1 1) COMUNA PROVIȚA DE SUS, CIF:2845362	A1

C. Partea III. SARCINI .

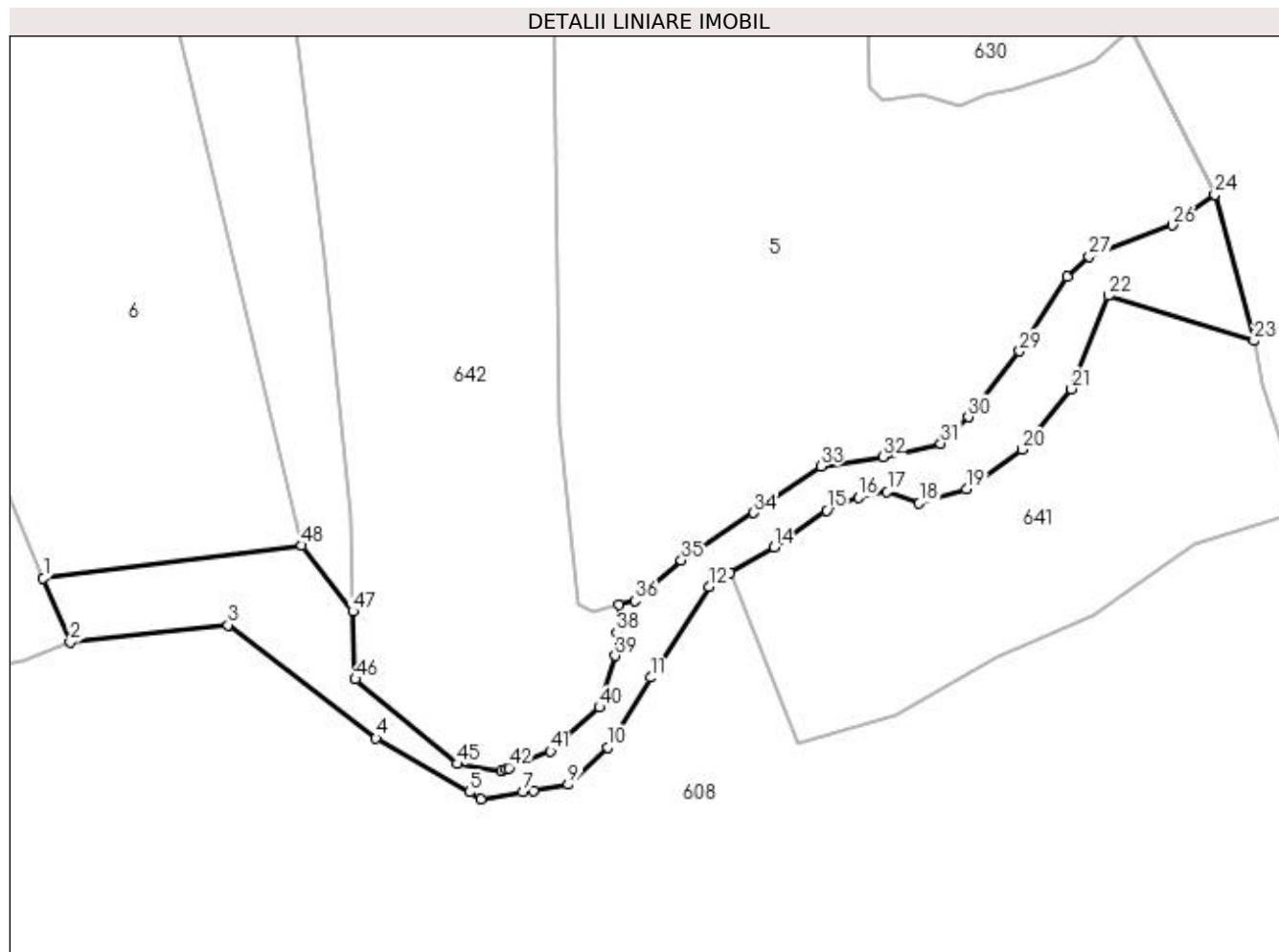
Inscrieri privind dezmembramintele dreptului de proprietate, drepturi reale de garanție și sarcini	Referințe
NU SUNT	

Anexa Nr. 1 La Partea I

Teren

Nr cadastral	Suprafața (mp)*	Observații / Referințe
	1.336	

* Suprafața este determinată în planul de proiecție Stereo 70.



Date referitoare la teren

Crt	Categorie folosință	Intravilan	Suprafața (mp)	Tarla	Parcelă	Nr. topo	Observații / Referințe
1	drum	DA	514	4	-	-	DOMENIU PUBLIC
2	drum	NU	822	4	-	-	

Lungime Segmente

1) Valorile lungimilor segmentelor sunt obținute din proiecție în plan.

Punct început	X / Y	Punct sfârșit	X / Y	Lungime segment	Punct început	X / Y	Punct sfârșit	X / Y	Lungime segment	Punct început	X / Y	Punct sfârșit	X / Y	Lungime segment
1	550.325,233 405.080,375	2	550.328,702 405.072,078	8.993	2	550.328,702 405.072,078	3	550.349,104 405.074,311	20.524	3	550.349,104 405.074,311	4	550.368,201 405.059,672	24.062
4	550.368,201 405.059,672	5	550.380,277 405.052,729	13.93	5	550.380,277 405.052,729	6	550.381,717 405.051,81	1.708	6	550.381,717 405.051,81	7	550.387,18 405.052,726	5.539
7	550.387,18 405.052,726	8	550.388,547 405.052,955	1.386	8	550.388,547 405.052,955	9	550.393,023 405.053,705	4.538	9	550.393,023 405.053,705	10	550.398,105 405.058,503	6.989
10	550.398,105 405.058,503	11	550.403,667 405.067,526	10.6	11	550.403,667 405.067,526	12	550.411,207 405.079,239	13.93	12	550.411,207 405.079,239	13	550.413,947 405.081,034	3.276
13	550.413,947 405.081,034	14	550.419,608 405.084,373	6.572	14	550.419,608 405.084,373	15	550.426,375 405.089,093	8.25	15	550.426,375 405.089,093	16	550.430,491 405.090,779	4.448

Punct început	X / Y	Punct sfârșit	X / Y	Lungime segment	Punct început	X / Y	Punct sfârșit	X / Y	Lungime segment	Punct început	X / Y	Punct sfârșit	X / Y	Lungime segment
16	550.430,491 405.090,779	17	550.434,217 405.091,494	3.794	17	550.434,217 405.091,494	18	550.438,348 405.090,042	4.379	18	550.438,348 405.090,042	19	550.444,432 405.091,862	6.35
19	550.444,432 405.091,862	20	550.451,588 405.096,953	8.782	20	550.451,588 405.096,953	21	550.457,997 405.104,77	10.108	21	550.457,997 405.104,77	22	550.462,758 405.116,818	12.955
22	550.462,758 405.116,818	23	550.481,587 405.110,995	19.709	23	550.481,587 405.110,995	24	550.476,532 405.129,845	19.516	24	550.476,532 405.129,845	25	550.476,531 405.129,844	0.001
25	550.476,531 405.129,844	26	550.471,073 405.125,919	6.723	26	550.471,073 405.125,919	27	550.460,321 405.121,88	11.486	27	550.460,321 405.121,88	28	550.457,419 405.119,251	3.916
28	550.457,419 405.119,251	29	550.451,322 405.109,663	11.362	29	550.451,322 405.109,663	30	550.444,674 405.101,148	10.803	30	550.444,674 405.101,148	31	550.441,138 405.097,744	4.908
31	550.441,138 405.097,744	32	550.433,66 405.096,008	7.677	32	550.433,66 405.096,008	33	550.425,649 405.094,807	8.101	33	550.425,649 405.094,807	34	550.416,971 405.088,801	10.554
34	550.416,971 405.088,801	35	550.407,624 405.082,661	11.183	35	550.407,624 405.082,661	36	550.401,624 405.077,452	7.946	36	550.401,624 405.077,452	37	550.399,567 405.076,972	2.112
37	550.399,567 405.076,972	38	550.399,319 405.073,272	3.708	38	550.399,319 405.073,272	39	550.399,121 405.070,324	2.955	39	550.399,121 405.070,324	40	550.397,049 405.063,675	6.964
40	550.397,049 405.063,675	41	550.390,755 405.058,019	8.462	41	550.390,755 405.058,019	42	550.385,362 405.055,857	5.81	42	550.385,362 405.055,857	43	550.385,012 405.055,717	0.377
43	550.385,012 405.055,717	44	550.384,379 405.055,463	0.682	44	550.384,379 405.055,463	45	550.378,672 405.056,368	5.778	45	550.378,672 405.056,368	46	550.365,538 405.067,316	17.099
46	550.365,538 405.067,316	47	550.365,244 405.076,06	8.749	47	550.365,244 405.076,06	48	550.358,628 405.084,56	10.771	48	550.358,628 405.084,56	1	550.325,233 405.080,375	33.656

** Lungimile segmentelor sunt determinate în planul de proiecție Stereo 70 și sunt rotunjite la 1 milimetru.

*** Distanța dintre puncte este formată din segmente cumulate ce sunt mai mici decât valoarea 1 milimetru.

**DATE DESPRE IMOBILUL NR. 80**

Oficiul de Cadastru și Publicitate Imobiliară PRAHOVA
Biroul de Cadastru și Publicitate Imobiliară Câmpina

A. Partea I. Descrierea imobilului

TEREN Intravilan

Adresa: Loc. Provita De Sus, Jud. Prahova, ,Ds 300

Nr. Crt	Nr cadastral Nr. topografic	Suprafața* (mp)	Observații / Referințe
A1		2.229	Sector cadastral:12 Teren imprejmuit;

B. Partea II. Proprietari și acte

Inscrieri privitoare la dreptul de proprietate și alte drepturi reale	Referințe
/	
Act Administrativ nr. HCL 1, din 30/01/2015 emis de COMUNA PROVIȚA DE SUS;	
B1	A1
Intabulare, drept de PROPRIETATE, dobandit prin Lege, cota actuala 1/1, cota initiala 1/1 1) COMUNA PROVIȚA DE SUS, CIF:2845362	

C. Partea III. SARCINI .

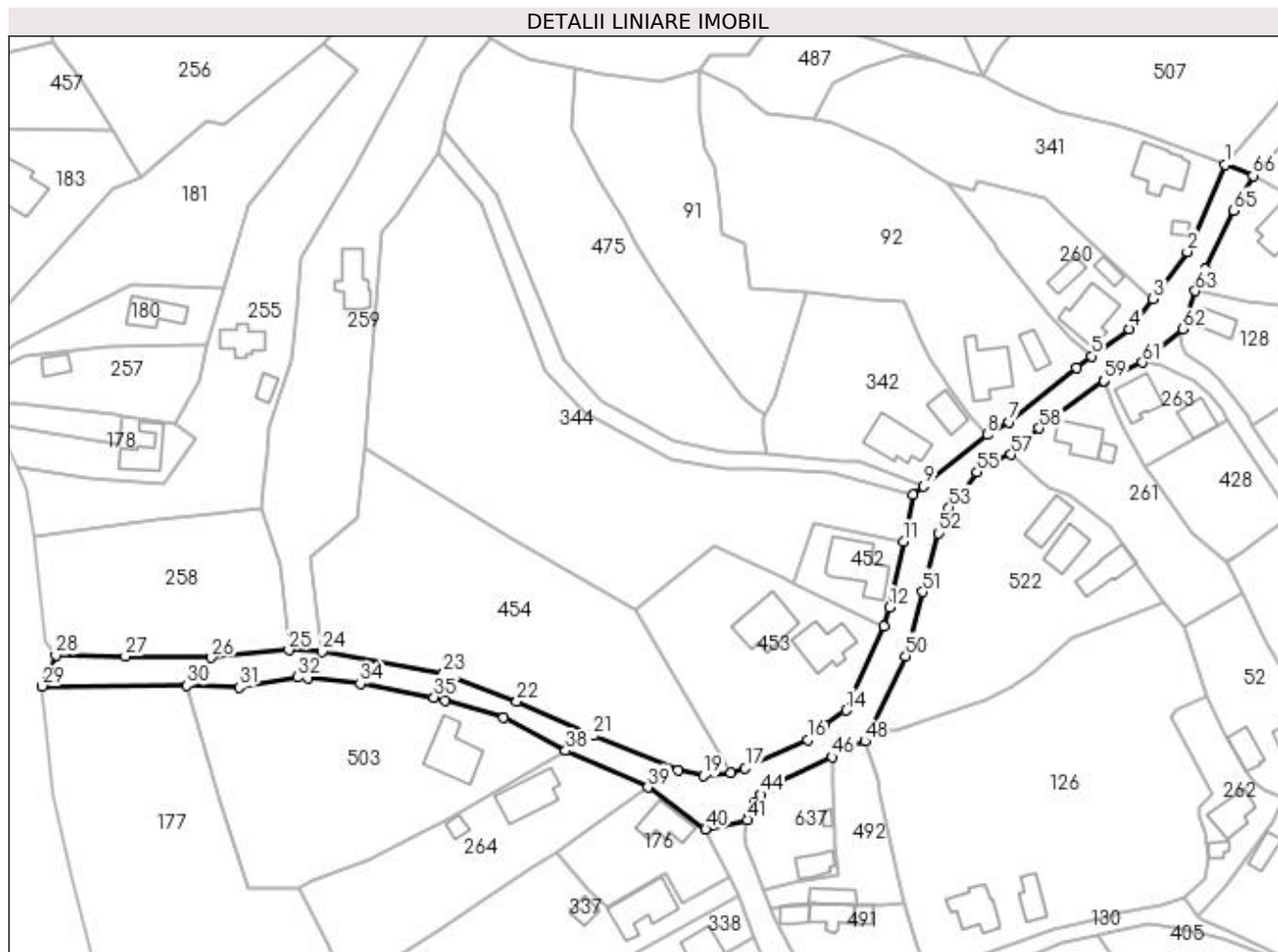
Inscrieri privind dezmembramintele dreptului de proprietate, drepturi reale de garanție și sarcini	Referințe
NU SUNT	

Anexa Nr. 1 La Partea I

Teren

Nr cadastral	Suprafața (mp)*	Observații / Referințe
	2.229	

* Suprafața este determinată în planul de proiecție Stereo 70.



Date referitoare la teren

Crt	Categorie folosință	Intravilan	Suprafața (mp)	Tarla	Parcelă	Nr. topo	Observații / Referințe
1	drum	DA	2.229	7	-	-	

Lungime Segmente

1) Valorile lungimilor segmentelor sunt obținute din proiecție în plan.

Punct început	X / Y	Punct sfârșit	X / Y	Lungime segment	Punct început	X / Y	Punct sfârșit	X / Y	Lungime segment	Punct început	X / Y	Punct sfârșit	X / Y	Lungime segment
1	550.225,403 404.744,911	2	550.217,053 404.725,551	21.084	2	550.217,053 404.725,551	3	550.209,469 404.715,061	12.944	3	550.209,469 404.715,061	4	550.204,216 404.708,395	8.487
4	550.204,216 404.708,395	5	550.195,791 404.702,413	10.333	5	550.195,791 404.702,413	6	550.192,47 404.699,778	4.239	6	550.192,47 404.699,778	7	550.177,359 404.687,787	19.291
7	550.177,359 404.687,787	8	550.172,574 404.684,918	5.579	8	550.172,574 404.684,918	9	550.158,476 404.673,482	18.153	9	550.158,476 404.673,482	10	550.156,188 404.671,552	2.993
10	550.156,188 404.671,552	11	550.154,026 404.661,2	10.575	11	550.154,026 404.661,2	12	550.150,983 404.646,585	14.928	12	550.150,983 404.646,585	13	550.149,591 404.642,487	4.328
13	550.149,591 404.642,487	14	550.141,252 404.623,76	20.5	14	550.141,252 404.623,76	15	550.136,552 404.620,392	5.782	15	550.136,552 404.620,392	16	550.132,698 404.617,218	4.993
16	550.132,698 404.617,218	17	550.118,868 404.610,876	15.215	17	550.118,868 404.610,876	18	550.115,586 404.609,887	3.428	18	550.115,586 404.609,887	19	550.109,552 404.609,208	6.072

Punct început	X / Y	Punct sfârșit	X / Y	Lungime segment	Punct început	X / Y	Punct sfârșit	X / Y	Lungime segment	Punct început	X / Y	Punct sfârșit	X / Y	Lungime segment
19	550.109,552 404.609,208	20	550.103,954 404.610,428	5.729	20	550.103,954 404.610,428	21	550.085,143 404.618,088	20.311	21	550.085,143 404.618,088	22	550.068,139 404.625,719	18.638
22	550.068,139 404.625,719	23	550.051,812 404.631,898	17.457	23	550.051,812 404.631,898	24	550.024,848 404.636,757	27.398	24	550.024,848 404.636,757	25	550.017,463 404.637,115	7.394
25	550.017,463 404.637,115	26	550.000,269 404.635,41	17.278	26	550.000,269 404.635,41	27	549.981,159 404.635,681	19.112	27	549.981,159 404.635,681	28	549.965,713 404.636,015	15.45
28	549.965,713 404.636,015	29	549.962,728 404.629,093	7.538	29	549.962,728 404.629,093	30	549.994,743 404.629,26	32.015	30	549.994,743 404.629,26	31	550.006,442 404.628,844	11.706
31	550.006,442 404.628,844	32	550.019,364 404.631,095	13.117	32	550.019,364 404.631,095	33	550.021,695 404.630,896	2.339	33	550.021,695 404.630,896	34	550.033,338 404.629,722	11.702
34	550.033,338 404.629,722	35	550.049,752 404.626,632	16.702	35	550.049,752 404.626,632	36	550.052,153 404.625,918	2.505	36	550.052,153 404.625,918	37	550.065,158 404.622,05	13.568
37	550.065,158 404.622,05	38	550.079,0 404.614,765	15.642	38	550.079,0 404.614,765	39	550.097,224 404.606,66	19.945	39	550.097,224 404.606,66	40	550.110,06 404.597,296	15.889
40	550.110,06 404.597,296	41	550.119,328 404.599,494	9.525	41	550.119,328 404.599,494	42	550.119,65 404.600,816	1.361	42	550.119,65 404.600,816	43	550.120,777 404.603,073	2.523
43	550.120,777 404.603,073	44	550.122,274 404.605,04	2.472	44	550.122,274 404.605,04	45	550.124,164 404.606,643	2.478	45	550.124,164 404.606,643	46	550.138,274 404.613,343	15.62
46	550.138,274 404.613,343	47	550.141,637 404.615,525	4.009	47	550.141,637 404.615,525	48	550.145,433 404.616,885	4.032	48	550.145,433 404.616,885	49	550.146,841 404.619,276	2.775
49	550.146,841 404.619,276	50	550.154,495 404.635,818	18.227	50	550.154,495 404.635,818	51	550.158,285 404.650,019	14.698	51	550.158,285 404.650,019	52	550.161,725 404.663,114	13.539
52	550.161,725 404.663,114	53	550.164,127 404.668,806	6.178	53	550.164,127 404.668,806	54	550.166,086 404.671,254	3.135	54	550.166,086 404.671,254	55	550.170,351 404.676,667	6.891
55	550.170,351 404.676,667	56	550.174,778 404.679,368	5.186	56	550.174,778 404.679,368	57	550.177,913 404.680,537	3.346	57	550.177,913 404.680,537	58	550.184,111 404.686,367	8.509
58	550.184,111 404.686,367	59	550.198,556 404.696,908	17.882	59	550.198,556 404.696,908	60	550.198,559 404.696,909	0.003	60	550.198,559 404.696,909	61	550.207,099 404.700,981	9.461
61	550.207,099 404.700,981	62	550.216,044 404.708,463	11.662	62	550.216,044 404.708,463	63	550.218,814 404.716,881	8.862	63	550.218,814 404.716,881	64	550.221,165 404.721,687	5.35
64	550.221,165 404.721,687	65	550.227,372 404.734,742	14.455	65	550.227,372 404.734,742	66	550.231,65 404.742,481	8.843	66	550.231,65 404.742,481	1	550.225,403 404.744,911	6.703

** Lungimile segmentelor sunt determinate în planul de proiecție Stereo 70 și sunt rotunjite la 1 milimetru.

*** Distanța dintre puncte este formată din segmente cumulate ce sunt mai mici decât valoarea 1 milimetru.

**DATE DESPRE IMOBILUL NR. 81**

Oficiul de Cadastru și Publicitate Imobiliară PRAHOVA
Biroul de Cadastru și Publicitate Imobiliară Câmpina

A. Partea I. Descrierea imobilului

TEREN Necunoscut

Adresa: Loc. Provita De Sus, Jud. Prahova

Nr. Crt	Nr cadastral Nr. topografic	Suprafața* (mp)	Observații / Referințe
A1		944	Sector cadastral:12 Teren neimprejmuit;

B. Partea II. Proprietari și acte

Inscrieri privitoare la dreptul de proprietate și alte drepturi reale	Referințe
/	
Act Normativ nr. Legea 7, din 13/03/1996 emis de PARLAMENTUL ROMÂNIEI;	
B1	A1
Inscrierea provizorie, drept de PROPRIETATE, dobandit prin Lege, cota actuala 1/1, cota initiala 1/1	
1) COMUNA PROVIȚA DE SUS , CIF:2845362, PROPRIETAR NEIDENTIFICAT	
<i>OBSERVATII: Proprietar neidentificat</i>	

C. Partea III. SARCINI .

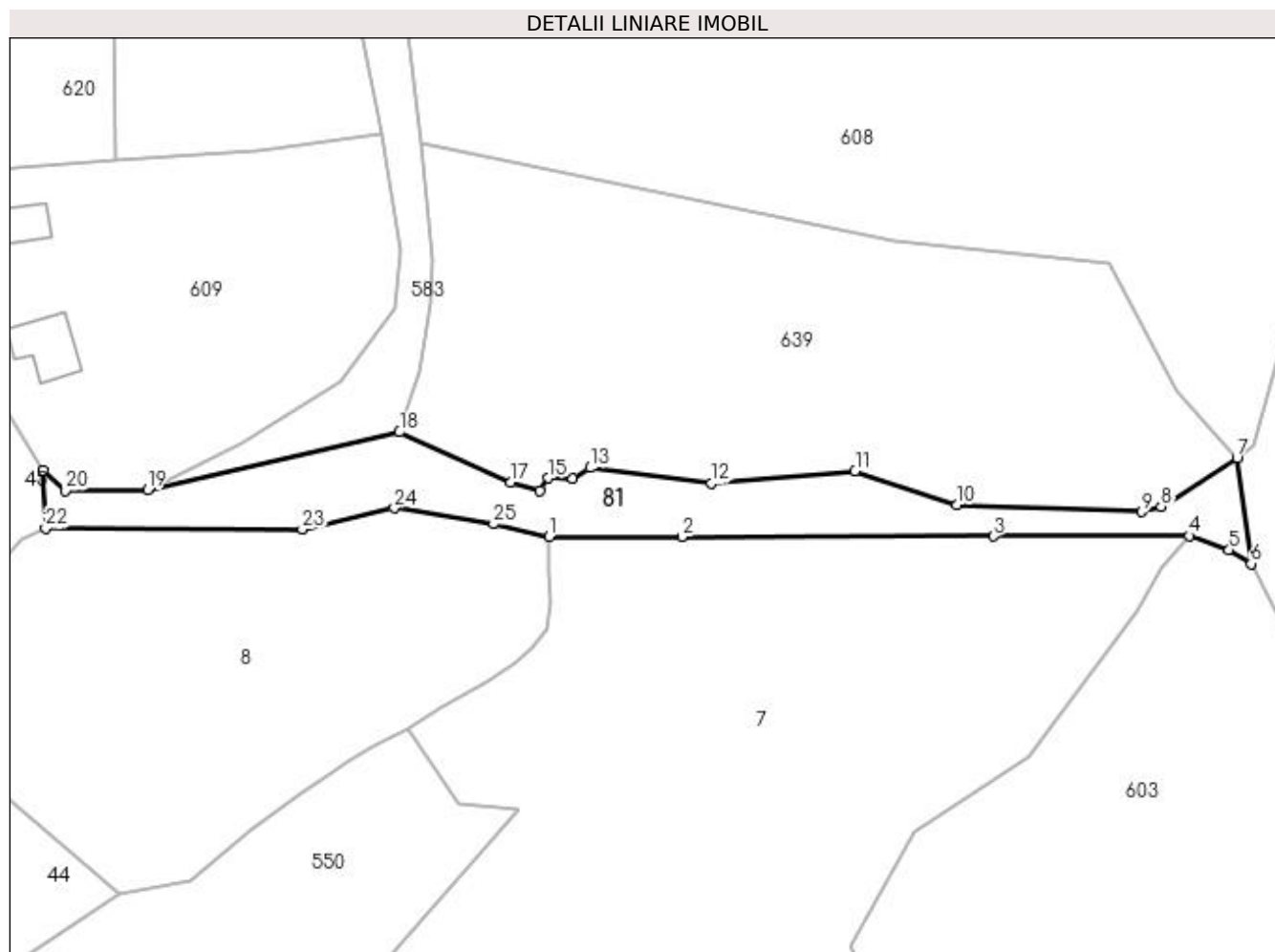
Inscrieri privind dezmembramintele dreptului de proprietate, drepturi reale de garanție și sarcini	Referințe
NU SUNT	

Anexa Nr. 1 La Partea I

Teren

Nr cadastral	Suprafața (mp)*	Observații / Referințe
	944	

* Suprafața este determinată în planul de proiecție Stereo 70.



Date referitoare la teren

Crt	Categorie folosință	Intravilan	Suprafața (mp)	Tarla	Parcelă	Nr. topo	Observații / Referințe
1	drum	DA	428	6	FN	-	DOMENIU PUBLIC
2	drum	NU	516	6	FN	-	

Lungime Segmente

1) Valorile lungimilor segmentelor sunt obținute din proiecție în plan.

Punct început	X / Y	Punct sfârșit	X / Y	Lungime segment (** (m))
1	550.371,04 404.895,85	2	550.387,286 404.895,876	16.246
3	550.425,447 404.895,938	4	550.449,435 404.895,977	23.988
5	550.454,329 404.894,259	6	550.457,031 404.892,549	3.198
7	550.455,287 404.905,491	8	550.446,016 404.899,548	11.012

Punct început	X / Y	Punct sfârșit	X / Y	Lungime segment (** (m))
2	550.387,286 404.895,876	3	550.425,447 404.895,938	38.161
4	550.449,435 404.895,977	5	550.454,329 404.894,259	5.187
6	550.457,031 404.892,549	7	550.455,287 404.905,491	13.059
8	550.446,016 404.899,548	9	550.443,627 404.898,931	2.467

Punct început	X / Y	Punct sfârșit	X / Y	Lungime segment (** (m)
9	550.443,627 404.898,931	10	550.420,954 404.899,756	22.688
11	550.408,502 404.903,901	12	550.390,932 404.902,396	17.634
13	550.376,039 404.904,303	14	550.373,909 404.903,017	2.488
15	550.370,904 404.903,051	16	550.369,922 404.901,536	1.805
17	550.366,338 404.902,546	18	550.352,697 404.908,689	14.96
19	550.321,797 404.901,615	20	550.311,749 404.901,524	10.048
21	550.309,021 404.904,008	22	550.309,319 404.896,867	7.147
23	550.340,768 404.896,782	24	550.352,052 404.899,387	11.581
25	550.364,226 404.897,424	1	550.371,04 404.895,85	6.993

Punct început	X / Y	Punct sfârșit	X / Y	Lungime segment (** (m)
10	550.420,954 404.899,756	11	550.408,502 404.903,901	13.124
12	550.390,932 404.902,396	13	550.376,039 404.904,303	15.015
14	550.373,909 404.903,017	15	550.370,904 404.903,051	3.005
16	550.369,922 404.901,536	17	550.366,338 404.902,546	3.724
18	550.352,697 404.908,689	19	550.321,797 404.901,615	31.699
20	550.311,749 404.901,524	21	550.309,021 404.904,008	3.689
22	550.309,319 404.896,867	23	550.340,768 404.896,782	31.449
24	550.352,052 404.899,387	25	550.364,226 404.897,424	12.331

** Lungimile segmentelor sunt determinate în planul de proiecție Stereo 70 și sunt rotunjite la 1 milimetru.

*** Distanța dintre puncte este formată din segmente cumulate ce sunt mai mici decât valoarea 1 milimetru.

**DATE DESPRE IMOBILUL NR. 82**

Oficiul de Cadastru și Publicitate Imobiliară PRAHOVA
Biroul de Cadastru și Publicitate Imobiliară Câmpina

A. Partea I. Descrierea imobilului

TEREN Intravilan

Nr. CF vechi:1370

Nr. cadastral vechi:10468

Adresa: Loc. Provita De Sus, Jud. Prahova

Nr. Crt	Nr cadastral Nr. topografic	Suprafața* (mp)	Observații / Referințe
A1	20549	Din acte: 0 Masurata: 940	Sector cadastral:12 Teren neimprejmuit;

B. Partea II. Proprietari și acte

Inscrieri privitoare la dreptul de proprietate și alte drepturi reale	Referințe
15038 / 15/09/2010	
Act Notarial nr. 1447, din 14/09/2010 emis de NP DRAGAN FLORENTINA VICTORIA;	
B3	A1
Intabulare, drept de PROPRIETATEcumparare ca bun propriu, dobandit prin Conventie, cota actuala 1/1, cota initiala 1/1	
1) CERNICA MELANIA MIRELA	
OBSERVATII: 3000lei	

C. Partea III. SARCINI .

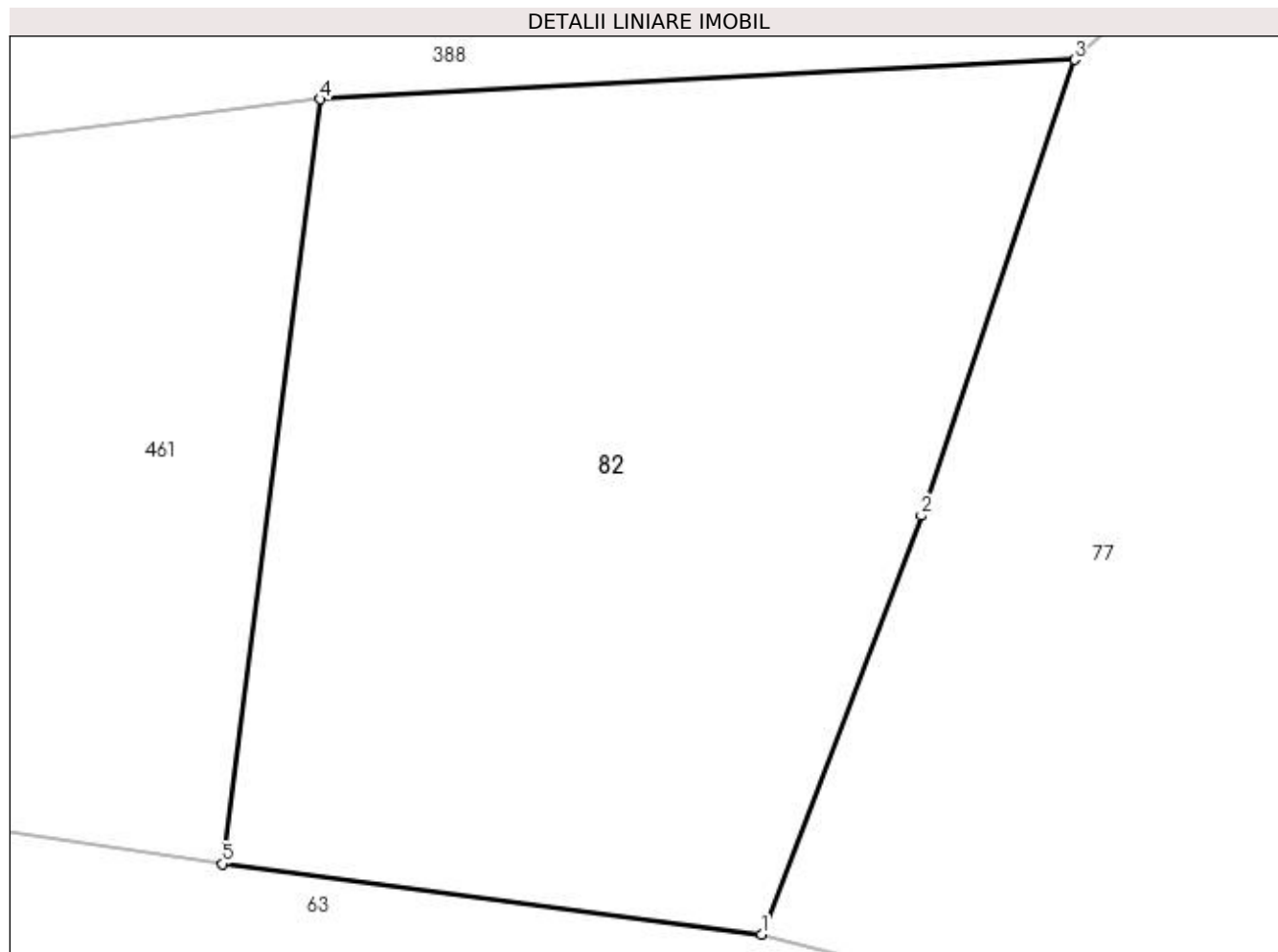
Inscrieri privind dezmembramintele dreptului de proprietate, drepturi reale de garanție și sarcini	Referințe
NU SUNT	

Anexa Nr. 1 La Partea I

Teren

Nr cadastral	Suprafața (mp)*	Observații / Referințe
20549	Din acte: 0 Masurata: 940	

* Suprafața este determinată în planul de proiecție Stereo 70.



Date referitoare la teren

Crt	Categorie folosință	Intra vilan	Suprafața (mp)	Tarla	Parcelă	Nr. topo	Observații / Referințe
1	faneata	DA	940	2	121	-	

Lungime Segmente

1) Valorile lungimilor segmentelor sunt obținute din proiecție în plan.

Punct început	X / Y	Punct sfârșit	X / Y	Lungime segment (** (m)
1	549.911,084 405.038,597	2	549.917,769 405.056,109	18.745
2	549.917,769 405.056,109	3	549.924,179 405.075,178	20.118
3	549.924,179 405.075,178	4	549.892,639 405.073,525	31.583
4	549.892,639 405.073,525	5	549.888,552 405.041,544	32.241
5	549.888,552 405.041,544	1	549.911,084 405.038,597	22.724

**** Lungimile segmentelor sunt determinate în planul de proiecție Stereo 70 și sunt rotunjite la 1 milimetru.**

***** Distanța dintre puncte este formată din segmente cumulate ce sunt mai mici decât valoarea 1 milimetru.**

**DATE DESPRE IMOBILUL NR. 83**

Oficiul de Cadastru și Publicitate Imobiliară PRAHOVA
Biroul de Cadastru și Publicitate Imobiliară Câmpina

A. Partea I. Descrierea imobilului

TEREN Intravilan

Adresa: Loc. Provita De Sus, Jud. Prahova

Nr. Crt	Nr cadastral Nr. topografic	Suprafața* (mp)	Observații / Referințe
A1		768	Sector cadastral:12 Teren neimprejmuit;

B. Partea II. Proprietari și acte

Inscrieri privitoare la dreptul de proprietate și alte drepturi reale		Referințe
/		
Act Normativ nr. Legea 7, din 13/03/1996 emis de PARLAMENTUL ROMÂNIEI;		
B1	Inscrierea provizorie, drept de PROPRIETATE, dobandit prin Lege, cota actuala 1/1, cota initiala 1/1	A1
1) COMUNA PROVIȚA DE SUS, CIF:2845362, PROPRIETAR NEIDENTIFICAT		

C. Partea III. SARCINI .

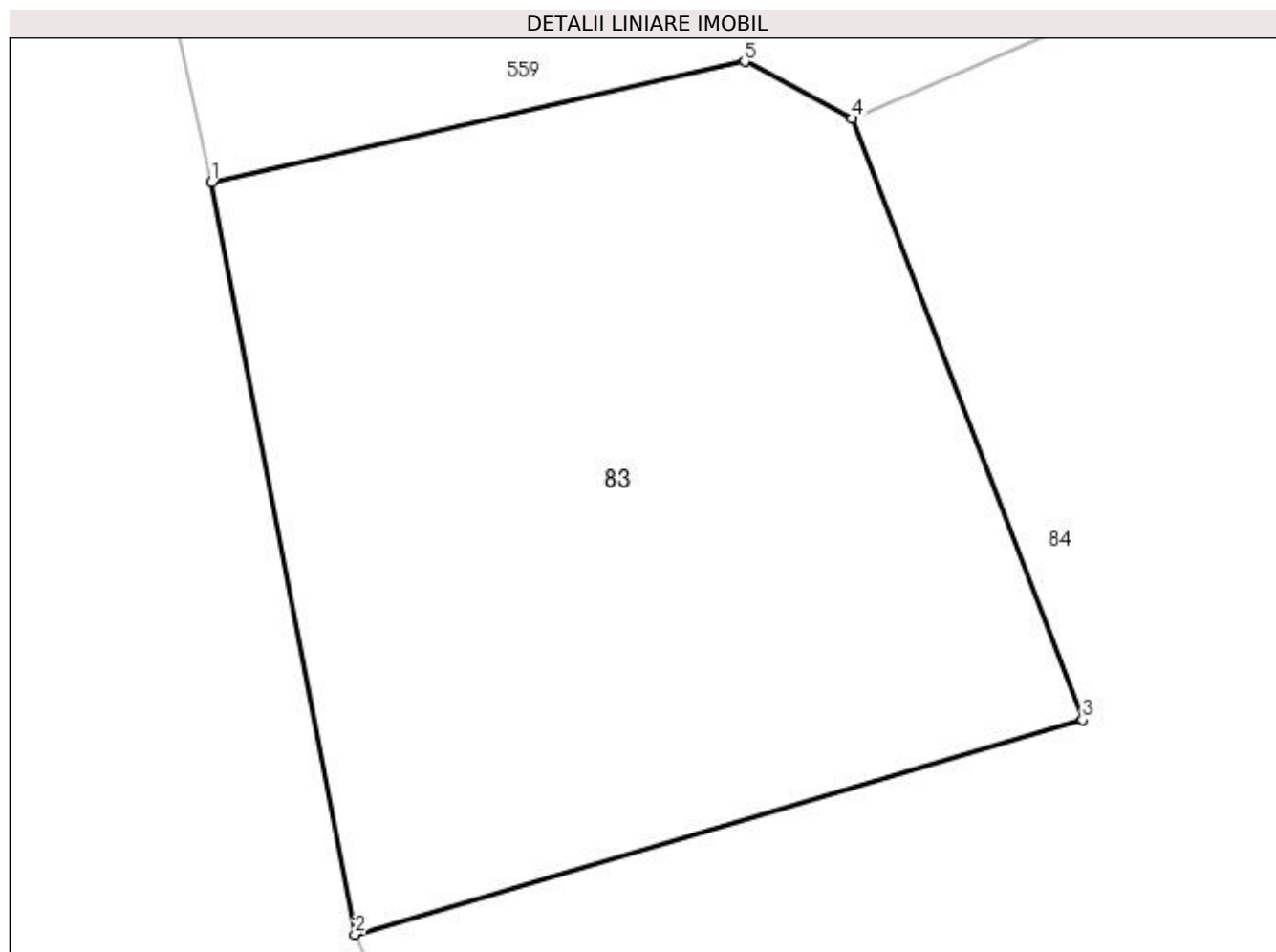
Inscrieri privind dezmembramintele dreptului de proprietate, drepturi reale de garanție și sarcini	Referințe
NU SUNT	

Anexa Nr. 1 La Partea I

Teren

Nr cadastral	Suprafața (mp)*	Observații / Referințe
	768	

* Suprafața este determinată în planul de proiecție Stereo 70.



Date referitoare la teren

Crt	Categorie folosință	Intravilan	Suprafața (mp)	Tarla	Parcelă	Nr. topo	Observații / Referințe
1	faneata	DA	768	5	789	-	

Lungime Segmente

1) Valorile lungimilor segmentelor sunt obținute din proiecție în plan.

Punct început	X / Y	Punct sfârșit	X / Y	Lungime segment (** (m)
1	549.838,451 404.884,823	2	549.844,006 404.855,655	29.692
2	549.844,006 404.855,655	3	549.872,232 404.863,976	29.427
3	549.872,232 404.863,976	4	549.863,286 404.887,299	24.98
4	549.863,286 404.887,299	5	549.859,125 404.889,507	4.711
5	549.859,125 404.889,507	1	549.838,451 404.884,823	21.198

**** Lungimile segmentelor sunt determinate în planul de proiecție Stereo 70 și sunt rotunjite la 1 milimetru.**

***** Distanța dintre puncte este formată din segmente cumulate ce sunt mai mici decât valoarea 1 milimetru.**

**DATE DESPRE IMOBILUL NR. 84**

Oficiul de Cadastru și Publicitate Imobiliară PRAHOVA
Biroul de Cadastru și Publicitate Imobiliară Câmpina

A. Partea I. Descrierea imobilului

TEREN Intravilan

Nr. CF vechi:169
Nr. cadastral vechi:207

Adresa: Loc. Provita De Sus, Jud. Prahova

Nr. Crt	Nr cadastral Nr. topografic	Suprafața* (mp)	Observații / Referințe
A1	20959	Din acte: 2.750 Masurata: 2.761	Sector cadastral:12 Teren imprejmuit;

B. Partea II. Proprietari și acte

Inscrieri privitoare la dreptul de proprietate și alte drepturi reale		Referințe
4978 / 25/11/2004		
Act Notarial nr. 3653, din 24/11/2004 emis de NP Pop Mihai;		
B1	Intabulare, drept de PROPRIETATEcumparare ca bun comun, dobandit prin Conventie, cota actuala 1/1, cota initiala 1/1 1) ROESCU MIHAI 2) ROESCU MADALINA OANA <i>OBSERVATII: (provenita din conversia CF 169)</i>	A1

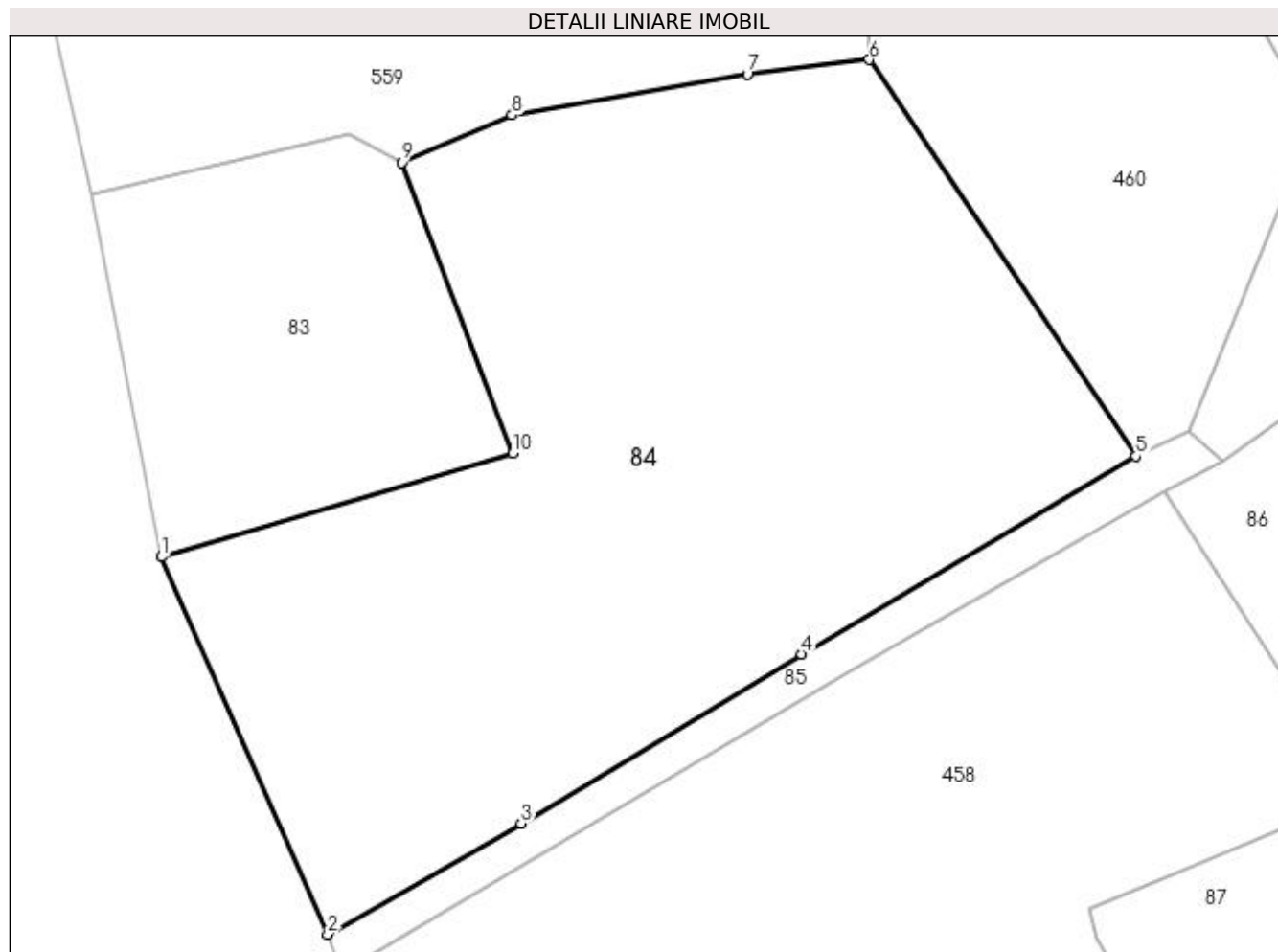
C. Partea III. SARCINI .

Inscrieri privind dezmembramintele dreptului de proprietate, drepturi reale de garanție și sarcini	Referințe
NU SUNT	

Anexa Nr. 1 La Partea I**Teren**

Nr cadastral	Suprafața (mp)*	Observații / Referințe
20959	Din acte: 2.750 Masurata: 2.761	

* Suprafața este determinată în planul de proiecție Stereo 70.

**Date referitoare la teren**

Crt	Categorie folosință	Intra vilan	Suprafața (mp)	Tarla	Parcelă	Nr. topo	Observații / Referințe
1	faneata	DA	2.761	5	789	-	

Lungime Segmente

1) Valorile lungimilor segmentelor sunt obținute din proiecție în plan.

Punct început	X / Y	Punct sfârșit	X / Y	Lungime segment (** (m)
1	549.844,006 404.855,655	2	549.857,358 404.825,394	33.076
2	549.857,358 404.825,394	3	549.872,886 404.834,274	17.888
3	549.872,886 404.834,274	4	549.895,384 404.847,867	26.286
4	549.895,384 404.847,867	5	549.922,207 404.863,745	31.17
5	549.922,207 404.863,745	6	549.900,819 404.895,547	38.325

Punct început	X / Y	Punct sfârșit	X / Y	Lungime segment (** (m)
6	549.900,819 404.895,547	7	549.891,039 404.894,371	9.85
7	549.891,039 404.894,371	8	549.872,138 404.891,095	19.183
8	549.872,138 404.891,095	9	549.863,286 404.887,299	9.632
9	549.863,286 404.887,299	10	549.872,232 404.863,976	24.98
10	549.872,232 404.863,976	1	549.844,006 404.855,655	29.427

** Lungimile segmentelor sunt determinate în planul de proiecție Stereo 70 și sunt rotunjite la 1 milimetru.

*** Distanța dintre puncte este formată din segmente cumulate ce sunt mai mici decât valoarea 1 milimetru.

**DATE DESPRE IMOBILUL NR. 85**

Oficiul de Cadastru și Publicitate Imobiliară PRAHOVA
Bîroul de Cadastru și Publicitate Imobiliară Cîmpina

A. Partea I. Descrierea imobilului

TEREN Intravilan

Nr. CF vechi:886

Nr. cadastral vechi:10180

Adresa: Loc. Provita De Sus, Jud. Prahova

Nr. Crt	Nr cadastral Nr. topografic	Suprafața* (mp)	Observații / Referințe
A1	20230	Din acte: 0 Masurata: 261	Sector cadastral:12 Teren neimprejmuț;

B. Partea II. Proprietari și acte

Inscrieri privitoare la dreptul de proprietate și alte drepturi reale		Referințe
6286 / 27/03/2008		
Act Notarial nr. 420, din 21/03/2008 emis de NP MARILDA ILIESCU;		
B6	Intabulare, drept de PROPRIETATEcumparare ca bun comun, dobandit prin Conventie, cota actuala 1/6, cota initiala 1/6 1) IONESCU COSMIN 2) IONESCU OANA	A1
B7	Intabulare, drept de PROPRIETATEcumparare ca bun comun, dobandit prin Conventie, cota actuala 1/6, cota initiala 1/6 1) NICULAE IULIAN ION 2) VELESCU MARIA NAILLA TERA, soti <i>OBSERVATII: (provenita din conversia CF 886)</i>	A1
9472 / 28/06/2012		
Act Notarial nr. 35, din 20/06/2012 emis de MIU ADRIAN CLAUDIU;		
B8	Intabulare, drept de PROPRIETATEmostenire, dobandit prin Succesiune, cota actuala 1/6, cota initiala 1/6 1) PAUN SIMONA	A1
21600 / 06/10/2016		
Act Notarial nr. 1556, din 03/10/2016 emis de NP MOLCUȚ Flavius (CONTRACT DE VANZARE);		
B9	Intabulare, drept de PROPRIETATEcumparare ca bun comun, dobandit prin Conventie, cota actuala 1/3, cota initiala 1/3 1) HARAGA FLORINEL 2) HARAGA MARIANA-FELICIA	A1
10933 / 19/03/2021		
Act Notarial nr. 613, din 17/03/2021 emis de Condor Mihaela Maria Silvia;		
B10	Intabulare, drept de PROPRIETATEcumparare ca bun comun, dobandit prin Conventie, cota actuala 1/3, cota initiala 1/3 1) DOBRE MADALINA GEORGIANA 2) DOBRE MARIUS-ANDREI	A1

C. Partea III. SARCINI .

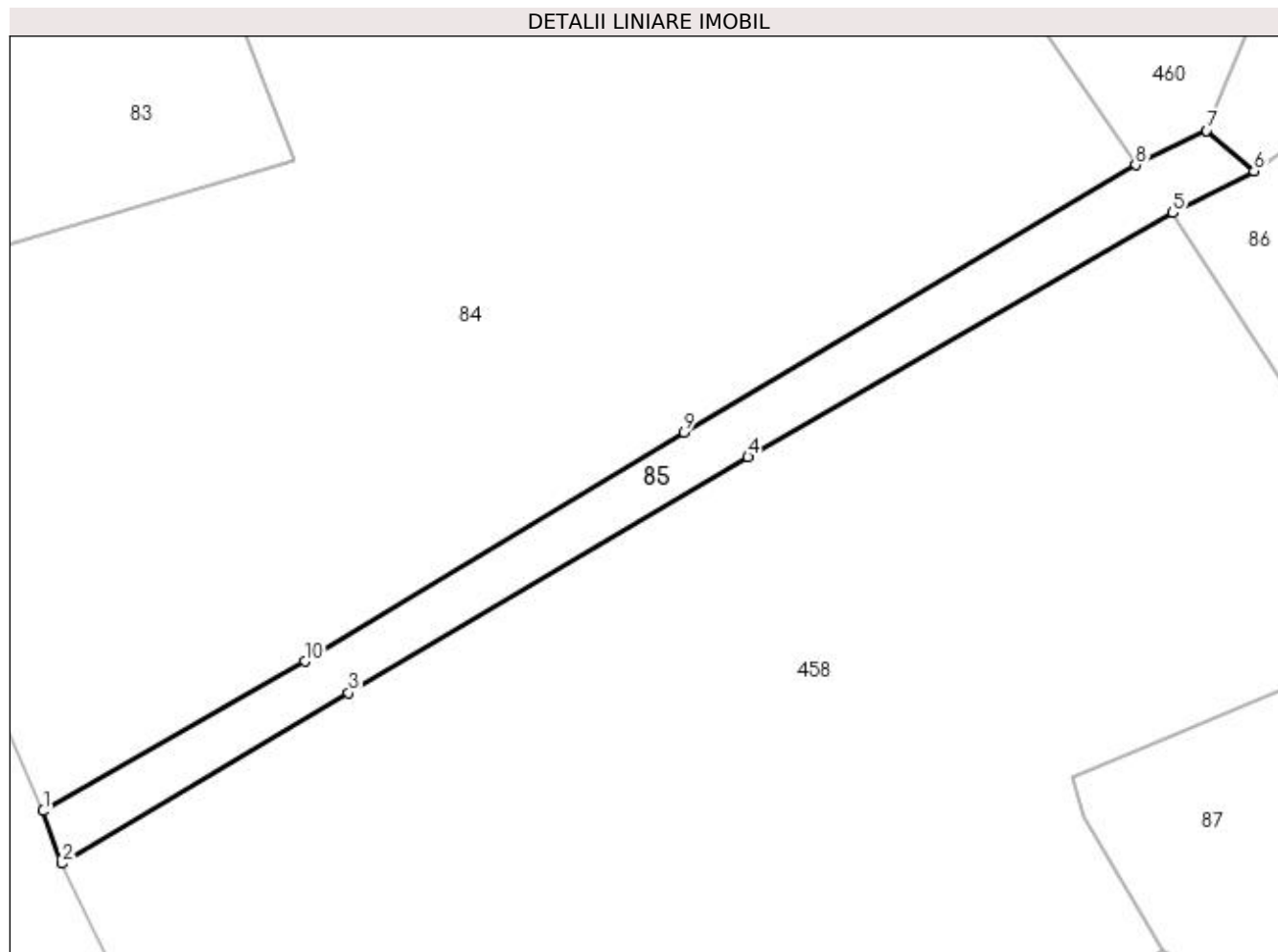
Inscrieri privind dezmembramintele dreptului de proprietate, drepturi reale de garanție și sarcini	Referințe
NU SUNT	

Anexa Nr. 1 La Partea I

Teren

Nr cadastral	Suprafața (mp)*	Observații / Referințe
20230	Din acte: 0 Masurata: 261	

* Suprafața este determinată în planul de proiecție Stereo 70.



Date referitoare la teren

Crt	Categorie folosință	Intravilan	Suprafața (mp)	Tarla	Parcelă	Nr. topo	Observații / Referințe
1	drum	DA	261	5	789	-	

Lungime Segmente

1) Valorile lungimilor segmentelor sunt obținute din proiecție în plan.

Punct început	X / Y	Punct sfârșit	X / Y	Lungime segment (** (m)
1	549.857,358 404.825,394	2	549.858,45 404.822,271	3.308
2	549.858,45 404.822,271	3	549.875,499 404.832,398	19.83
3	549.875,499 404.832,398	4	549.899,205 404.846,395	27.53
4	549.899,205 404.846,395	5	549.924,428 404.860,898	29.095
5	549.924,428 404.860,898	6	549.929,24 404.863,37	5.41

Punct început	X / Y	Punct sfârșit	X / Y	Lungime segment (** (m)
6	549.929,24 404.863,37	7	549.926,43 404.865,79	3.708
7	549.926,43 404.865,79	8	549.922,207 404.863,745	4.692
8	549.922,207 404.863,745	9	549.895,384 404.847,867	31.17
9	549.895,384 404.847,867	10	549.872,886 404.834,274	26.286
10	549.872,886 404.834,274	1	549.857,358 404.825,394	17.888

** Lungimile segmentelor sunt determinate în planul de proiecție Stereo 70 și sunt rotunjite la 1 milimetru.

*** Distanța dintre puncte este formată din segmente cumulate ce sunt mai mici decât valoarea 1 milimetru.

**DATE DESPRE IMOBILUL NR. 86**

Oficiul de Cadastru și Publicitate Imobiliară PRAHOVA
Biroul de Cadastru și Publicitate Imobiliară Câmpina

A. Partea I. Descrierea imobilului

TEREN Intravilan

Nr. CF vechi:885

Nr. cadastral vechi:10179

Adresa: Loc. Provita De Sus, Jud. Prahova

Nr. Crt	Nr cadastral Nr. topografic	Suprafața* (mp)	Observații / Referințe
A1	20229	1.450	Sector cadastral:12 Teren imprejmuit; Teren intravilan imprejmuit cu gard de plasa

Construcții

Crt	Nr cadastral Nr. topografic	Adresa	Observații / Referințe
A1.1	20229-C1	Loc. Provita De Sus, Jud. Prahova	Nr. niveluri:1; S. construita la sol:77 mp; Locuinta-Parter-Edificata in anul 2022

B. Partea II. Proprietari și acte

Inscrieri privitoare la dreptul de proprietate și alte drepturi reale	Referințe
10932 / 19/03/2021	
Act Notarial nr. 613, din 17/03/2021 emis de Condor Mihaela Maria Silvia (act administrativ nr 938 din 31.01.2023, emis de PRIMARIA COMUNEI PROVITA DE SUS;act administrativ nr 937 din 31.01.2023, emis de PRIMARIA COMUNEI PROVITA DE SUS;act administrativ nr 939 din 31.01.2023, emis de PRIMARIA COMUNEI PROVITA DE SUS;act administrativ nr 5477 din 19.08.2022, emis de PRIMARIA COMUNEI PROVITA DE SUS;act notarial nr 1685 din 05.09.2022, emis de BIROU INDIVIDUAL NOTARIAL CONDOR&CONDOR;inscris sub semnatura privata nr 18 din 01.02.2023, emis de UNGUREANU GHEORGHE CATALIN);	
B5	Intabulare, drept de PROPRIETATEcumparare ca bun comun, dobandit prin Conventie, cota actuala 1/1, cota initiala 1/1 1) DOBRE MADALINA GEORGIANA 2) DOBRE MARIUS-ANDREI
9834 / 01/02/2023	
Act Administrativ nr. 11, din 07/03/2022 emis de PRIMARIA COMUNEI PROVITA DE SUS (act administrativ nr 938 din 31.01.2023, emis de PRIMARIA COMUNEI PROVITA DE SUS;act administrativ nr 937 din 31.01.2023, emis de PRIMARIA COMUNEI PROVITA DE SUS;act administrativ nr 939 din 31.01.2023, emis de PRIMARIA COMUNEI PROVITA DE SUS;act administrativ nr 5477 din 19.08.2022, emis de PRIMARIA COMUNEI PROVITA DE SUS;act notarial nr 1685 din 05.09.2022, emis de BIROU INDIVIDUAL NOTARIAL CONDOR&CONDOR;inscris sub semnatura privata nr 18 din 01.02.2023, emis de UNGUREANU GHEORGHE CATALIN);	
B6	se actualizeaza informatiile cadastrale in sensul schimbarii categoriei de folosinta a imobilului din teren faneata in teren curti constructii, conform documentatiei tehnice avizate
B7	se actualizeaza informatiile cadastrale in sensul modificarii limitei si a suprafetei imobilului conform documentatiei tehnice avizate
B8	Intabulare, drept de PROPRIETATE, dobandit prin Construire, cota actuala 1/1, cota initiala 1/1 1) DOBRE MARIUS-ANDREI 2) DOBRE MADALINA GEORGIANA
B9	se actualizeaza informatiile cadastrale in sensul ca adresa actuala a imobilului este com.Provita de Sus, sat Provita de Sus, nr.225, jud. Prahova, conform documentatiei tehnice avizate

C. Partea III. SARCINI .

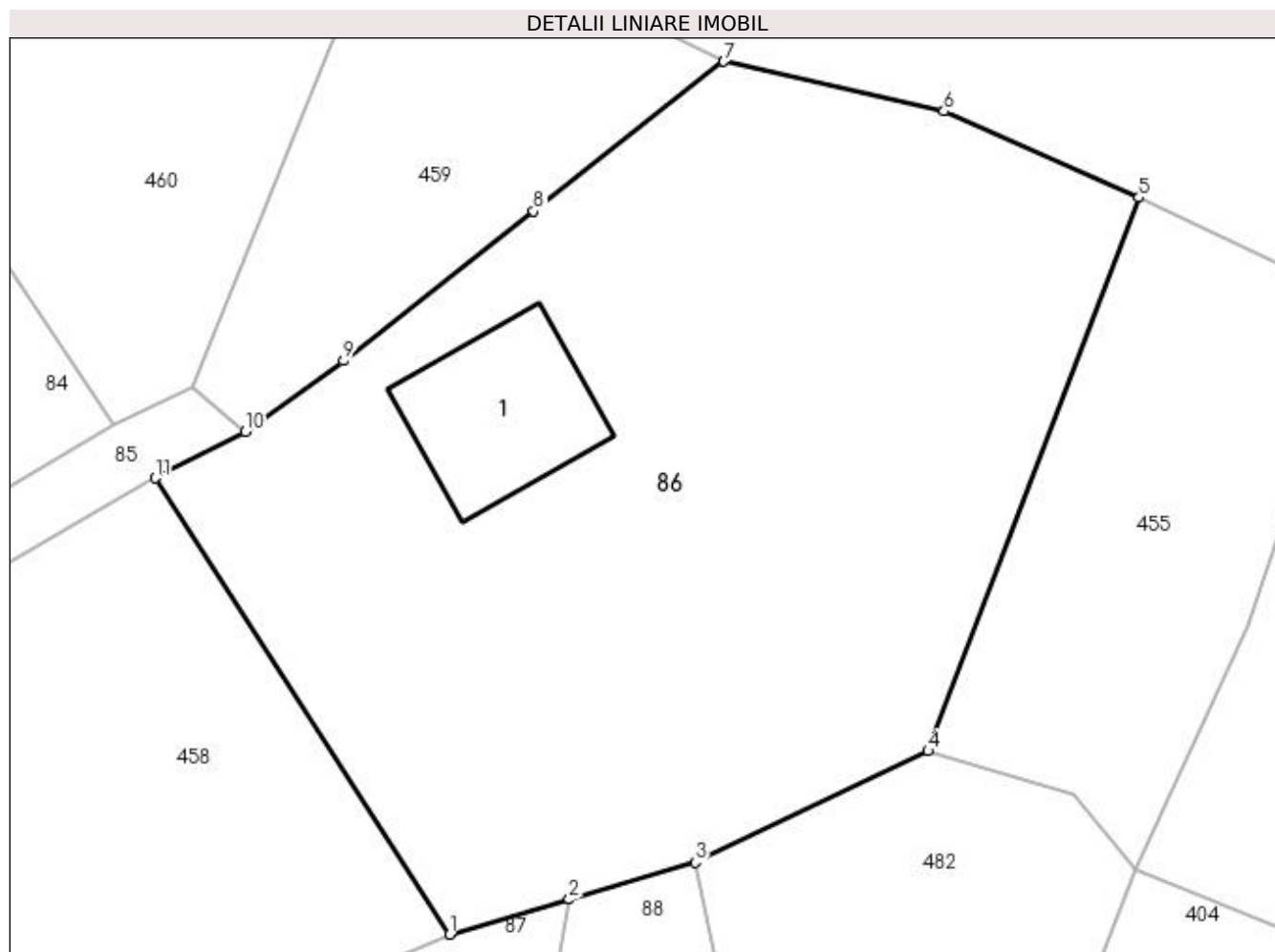
Inscrieri privind dezmembramintele dreptului de proprietate, drepturi reale de garanție și sarcini	Referințe
NU SUNT	

Anexa Nr. 1 La Partea I

Teren

Nr cadastral	Suprafața (mp)*	Observații / Referințe
20229	1.450	Teren intravilan împrejmuit cu gard de plasa

* Suprafața este determinată în planul de proiecție Stereo 70.



Date referitoare la teren

Crt	Categorie folosință	Intra vilan	Suprafața (mp)	Tarla	Parcelă	Nr. topo	Observații / Referințe
1	curți constructii	DA	836	5	789	-	
2	faneata	DA	614	5	789	-	

Date referitoare la construcții

Crt	Număr	Destinație construcție	Supraf. (mp)	Situație juridică	Observații / Referințe
A1.1	20229-C1	construcții de locuințe	Din acte: 0 Masurata: 77	Cu acte	Nr. niveluri:1; S. construita la sol:77 mp; Locuinta-Parter-Edificata in anul 2022

Lungime Segmente

1) Valorile lungimilor segmentelor sunt obținute din proiecție în plan.

Punct început	X / Y	Punct sfârșit	X / Y	Lungime segment (** (m)
1	549.940,188 404.836,501	2	549.946,569 404.838,369	6.649
2	549.946,569 404.838,369	3	549.953,32 404.840,345	7.034
3	549.953,32 404.840,345	4	549.965,767 404.846,305	13.8

Punct început	X / Y	Punct sfârșit	X / Y	Lungime segment (** (m)
4	549.965,767 404.846,305	5	549.977,043 404.875,887	31.658
5	549.977,043 404.875,887	6	549.966,613 404.880,506	11.407
6	549.966,613 404.880,506	7	549.954,84 404.883,167	12.07
7	549.954,84 404.883,167	8	549.944,667 404.875,166	12.942
8	549.944,667 404.875,166	9	549.934,493 404.867,164	12.944
9	549.934,493 404.867,164	10	549.929,24 404.863,37	6.48
10	549.929,24 404.863,37	11	549.924,428 404.860,898	5.41
11	549.924,428 404.860,898	1	549.940,188 404.836,501	29.045

** Lungimile segmentelor sunt determinate în planul de proiecție Stereo 70 și sunt rotunjite la 1 milimetru.

*** Distanța dintre puncte este formată din segmente cumulate ce sunt mai mici decât valoarea 1 milimetru.

**DATE DESPRE IMOBILUL NR. 87**

Oficiul de Cadastru și Publicitate Imobiliară PRAHOVA
Biroul de Cadastru și Publicitate Imobiliară Câmpina

A. Partea I. Descrierea imobilului

TEREN Intravilan

Nr. CF vechi:1096
Nr. cadastral vechi:10308

Adresa: Loc. Provita De Sus, Jud. Prahova

Nr. Crt	Nr cadastral Nr. topografic	Suprafața* (mp)	Observații / Referințe
A1	20375	483	Sector cadastral:12 Teren imprejmuit;

B. Partea II. Proprietari și acte

Inscrieri privitoare la dreptul de proprietate și alte drepturi reale		Referințe
23889 / 14/11/2008		
Act Notarial nr. 4366, din 13/11/2008 emis de NP POP MIHAELA CRISTINA;		
B1	Intabulare, drept de PROPRIETATE cumparare ca bun comun, dobandit prin Conventie, cota actuala 1/1, cota initiala 1/1 1) TRITA NICOLAE-IONEL 2) TRITA OANA	A1
/		
Act Normativ nr. Legea 7, din 13/03/1996 emis de PARLAMENTUL ROMANIEI (Adeverință 1366/20.02.2023, act administrativ, Primăria Provita de Sus);		
B2	Intabulare, drept de PROPRIETATE, dobandit prin Lege, cota actuala 1/1, cota initiala 1/1 1) TRITA NICOLAE-IONEL 2) TRITA OANA	A1.1

C. Partea III. SARCINI .

Inscrieri privind dezmembramintele dreptului de proprietate, drepturi reale de garanție și sarcini	Referințe
NU SUNT	

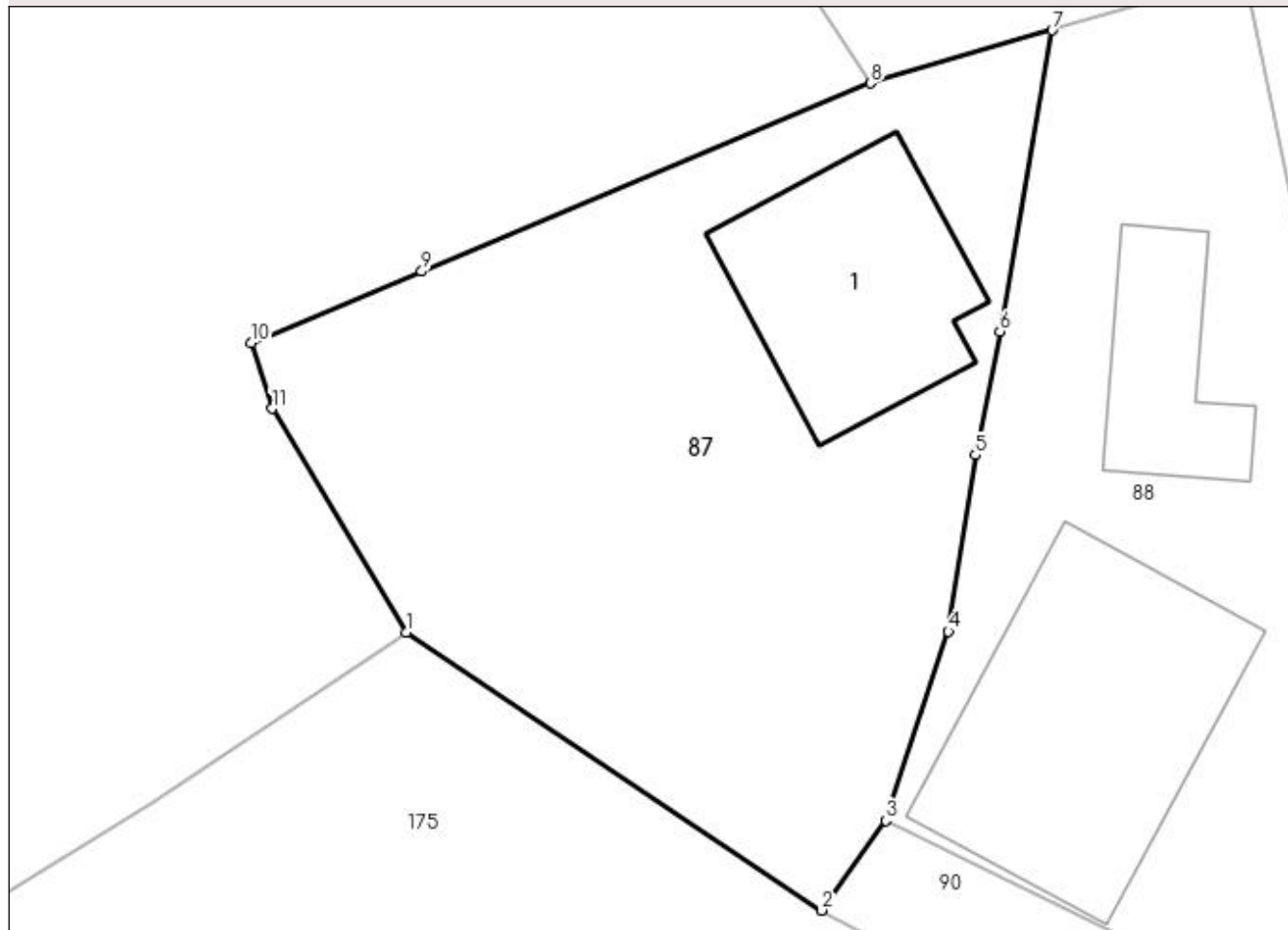
Anexa Nr. 1 La Partea I

Teren

Nr cadastral	Suprafața (mp)*	Observații / Referințe
20375	483	

* Suprafața este determinată în planul de proiecție Stereo 70.

DETALII LINIARE IMOBIL



Date referitoare la teren

Crt	Categorie folosință	Intra vilan	Suprafața (mp)	Tarla	Parcelă	Nr. topo	Observații / Referințe
1	curți constructii	DA	300	7	250,253	-	
2	arabil	DA	183	7	250,253	-	

Date referitoare la construcții

Crt	Număr	Destinație construcție	Supraf. (mp)	Situație juridică	Observații / Referințe
A1.1		construcții de locuințe	62	Fara acte	Nr. niveluri:1; S. construita la sol:62 mp;

Lungime Segmente

1) Valorile lungimilor segmentelor sunt obținute din proiecție în plan.

Punct început	X / Y	Punct sfârșit	X / Y	Lungime segment (** (m)
1	549.923,857 404.817,186	2	549.938,454 404.807,418	17.564
2	549.938,454 404.807,418	3	549.940,72 404.810,577	3.888
3	549.940,72 404.810,577	4	549.942,92 404.817,23	7.007

Punct început	X / Y	Punct sfârșit	X / Y	Lungime segment (** (m)
4	549.942,92 404.817,23	5	549.943,864 404.823,436	6.277
5	549.943,864 404.823,436	6	549.944,74 404.827,772	4.424
6	549.944,74 404.827,772	7	549.946,569 404.838,369	10.754
7	549.946,569 404.838,369	8	549.940,188 404.836,501	6.649
8	549.940,188 404.836,501	9	549.924,399 404.829,885	17.119
9	549.924,399 404.829,885	10	549.918,405 404.827,373	6.499
10	549.918,405 404.827,373	11	549.919,132 404.825,064	2.421
11	549.919,132 404.825,064	1	549.923,857 404.817,186	9.186

** Lungimile segmentelor sunt determinate în planul de proiecție Stereo 70 și sunt rotunjite la 1 milimetru.

*** Distanța dintre puncte este formată din segmente cumulate ce sunt mai mici decât valoarea 1 milimetru.

**DATE DESPRE IMOBILUL NR. 88**

Oficiul de Cadastru și Publicitate Imobiliară PRAHOVA
Biroul de Cadastru și Publicitate Imobiliară Câmpina

A. Partea I. Descrierea imobilului

TEREN Intravilan

Adresa: Loc. Provita De Sus, Nr. 223, Jud. Prahova

Nr. Crt	Nr cadastral Nr. topografic	Suprafața* (mp)	Observații / Referințe
A1		414	Sector cadastral:12 Teren imprejmuit;

Construcții

Crt	Nr cadastral Nr. topografic	Adresa	Observații / Referințe
A1.1		Loc. Provita De Sus, Nr. 223, Jud. Prahova	Nr. niveluri:1; S. construita la sol:94 mp; S. construita desfasurata:94 mp; Locuință (P) din BCA, acoperită cu tablă, anul 2016.
A1.2		Loc. Provita De Sus, Nr. 223, Jud. Prahova	Nr. niveluri:1; S. construita la sol:32 mp; S. construita desfasurata:32 mp; Locuință (P) din BCA, acoperită cu tablă, anul 2018.

B. Partea II. Proprietari și acte

Inscrieri privitoare la dreptul de proprietate și alte drepturi reale	Referințe
/	
Act Normativ nr. Legea 7, din 13/03/1996 emis de PARLAMENTUL ROMÂNIEI;	
B1	A1, A1.1, A1.2
1) COMUNA PROVITA DE SUS, CIF:2845362, PROPRIETAR NEIDENTIFICAT	

C. Partea III. SARCINI .

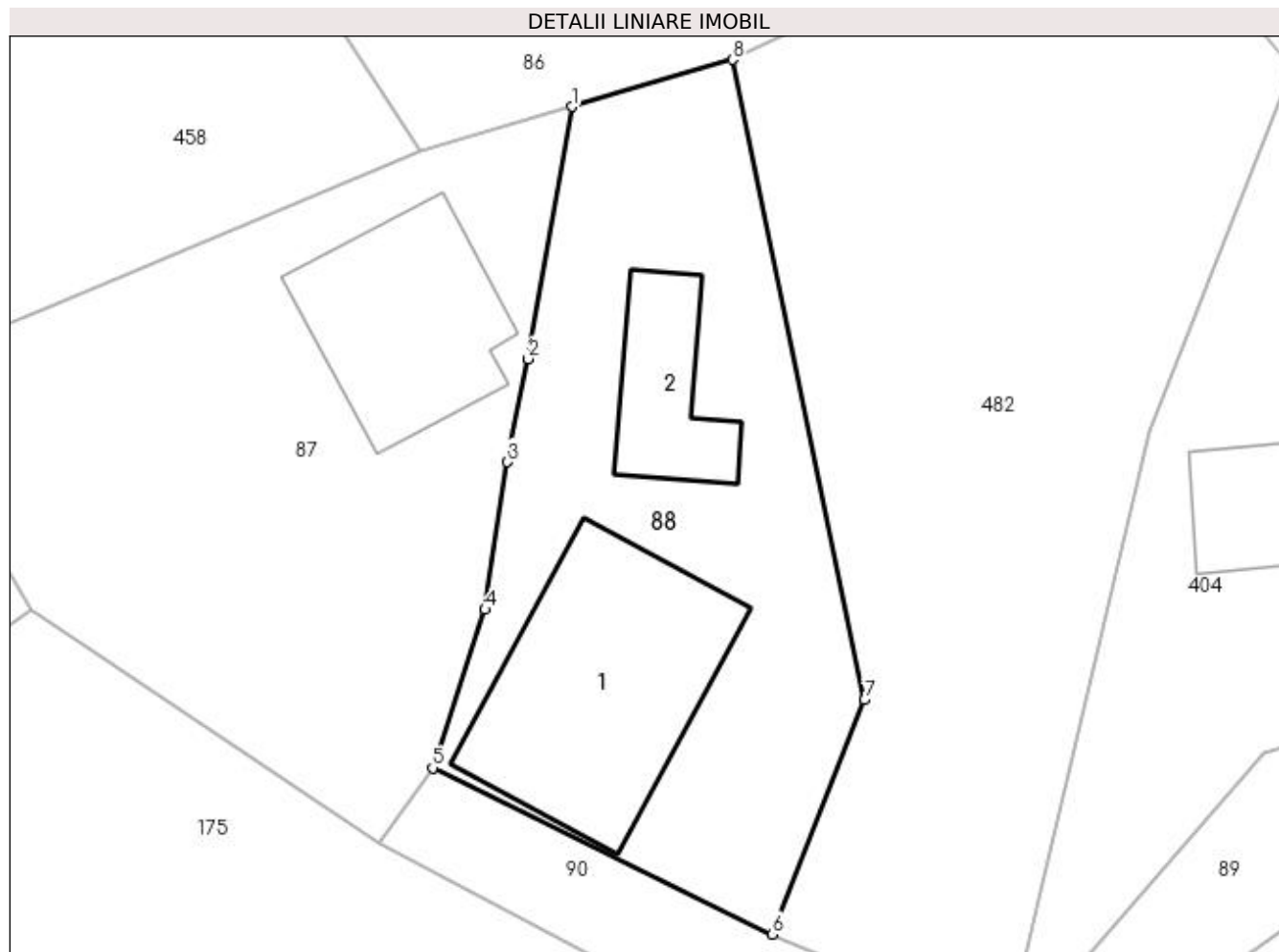
Inscrieri privind dezmembramintele dreptului de proprietate, drepturi reale de garanție și sarcini	Referințe
NU SUNT	

Anexa Nr. 1 La Partea I

Teren

Nr cadastral	Suprafața (mp)*	Observații / Referințe
	414	

* Suprafața este determinată în planul de proiecție Stereo 70.



Date referitoare la teren

Crt	Categorie folosință	Intra vilan	Suprafața (mp)	Tarla	Parcelă	Nr. topo	Observații / Referințe
1	curți constructii	DA	414	7	252,253	-	

Date referitoare la construcții

Crt	Număr	Destinație construcție	Supraf. (mp)	Situație juridică	Observații / Referințe
A1.1		construcții de locuințe	94	Cu acte	Nr. niveluri:1; S. construita la sol:94 mp; S. construita desfasurata:94 mp; Locuință (P) din BCA, acoperită cu tablă, anul 2016.
A1.2		construcții de locuințe	32	Cu acte	Nr. niveluri:1; S. construita la sol:32 mp; S. construita desfasurata:32 mp; Locuință (P) din BCA, acoperită cu tablă, anul 2018.

Lungime Segmente

1) Valorile lungimilor segmentelor sunt obținute din proiecție în plan.

Punct început	X / Y	Punct sfârșit	X / Y	Lungime segment (** (m)
1	549.946,569 404.838,369	2	549.944,74 404.827,772	10.754
2	549.944,74 404.827,772	3	549.943,864 404.823,436	4.424

Punct început	X / Y	Punct sfârșit	X / Y	Lungime segment (** (m)
3	549.943,864 404.823,436	4	549.942,92 404.817,23	6.277
4	549.942,92 404.817,23	5	549.940,72 404.810,577	7.007
5	549.940,72 404.810,577	6	549.955,005 404.803,585	15.904
6	549.955,005 404.803,585	7	549.958,88 404.813,442	10.591
7	549.958,88 404.813,442	8	549.953,32 404.840,345	27.472
8	549.953,32 404.840,345	1	549.946,569 404.838,369	7.034

** Lungimile segmentelor sunt determinate în planul de proiecție Stereo 70 și sunt rotunjite la 1 milimetru.

*** Distanța dintre puncte este formată din segmente cumulate ce sunt mai mici decât valoarea 1 milimetru.

**DATE DESPRE IMOBILUL NR. 89**

Oficiul de Cadastru și Publicitate Imobiliară PRAHOVA
Biroul de Cadastru și Publicitate Imobiliară Câmpina

A. Partea I. Descrierea imobilului

TEREN Necunoscut

Adresa: Loc. Provita De Sus, Jud. Prahova

Nr. Crt	Nr cadastral Nr. topografic	Suprafața* (mp)	Observații / Referințe
A1	21238	13.699	Sector cadastral:12 Teren imprejmuit;

B. Partea II. Proprietari și acte

Inscrieri privitoare la dreptul de proprietate și alte drepturi reale	Referințe
25856 / 04/10/2018	
Act Notarial nr. Certificat de moștenitor CM137, din 03/10/2018 emis de NEAGU DENISA-MARILENA;	
B1	A1
Intabulare, drept de PROPRIETATE, dobandit prin Succesiune, cota actuala 1/1, cota initiala 1/1	
1) BOGHEANU POSTELNICU MARGARETA	

C. Partea III. SARCINI .

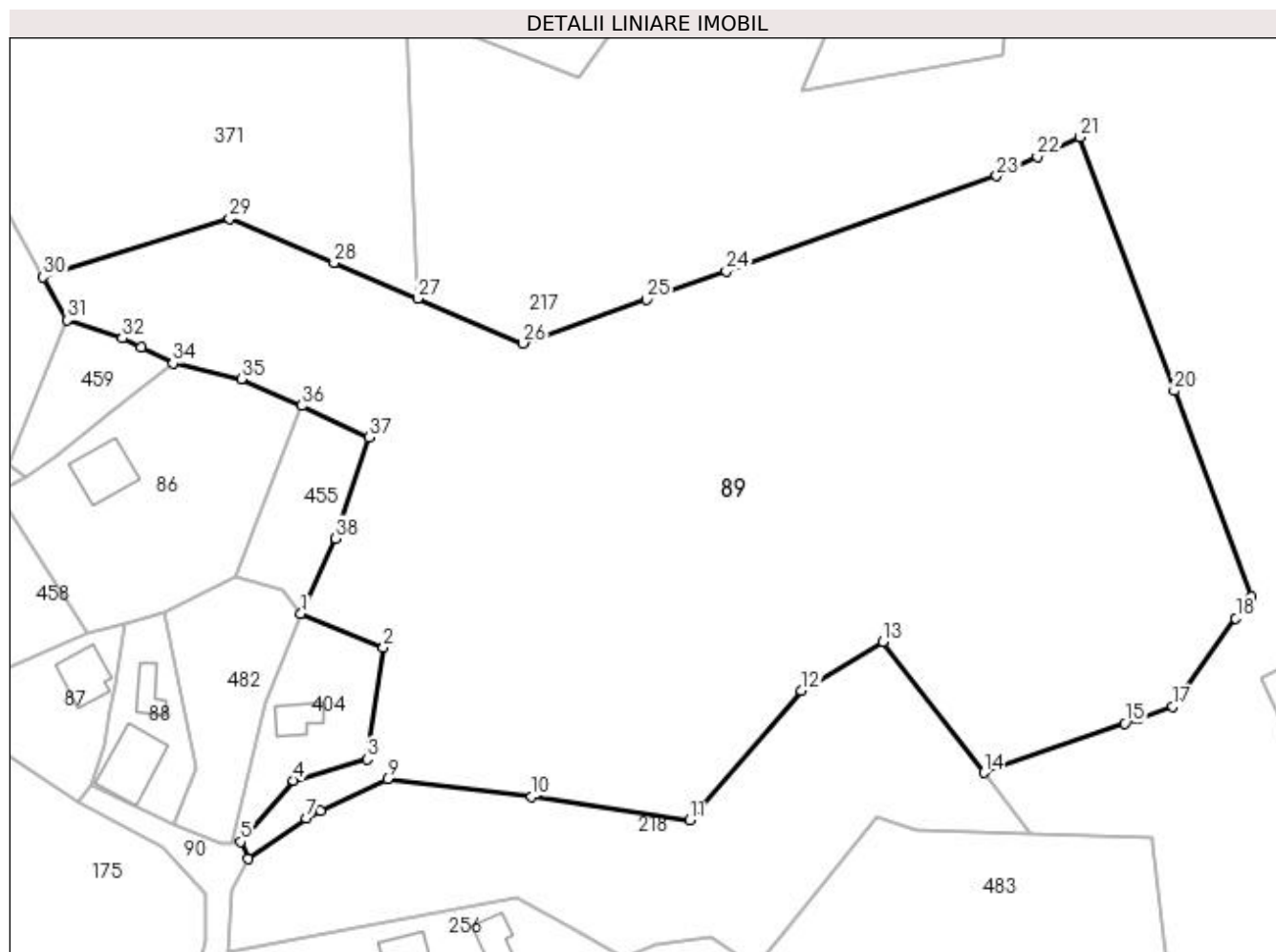
Inscrieri privind dezmembramintele dreptului de proprietate, drepturi reale de garanție și sarcini	Referințe
NU SUNT	

Anexa Nr. 1 La Partea I

Teren

Nr cadastral	Suprafața (mp)*	Observații / Referințe
21238	13.699	

* Suprafața este determinată în planul de proiecție Stereo 70.



Date referitoare la teren

Crt	Categorie folosință	Intravilan	Suprafața (mp)	Tarla	Parcelă	Nr. topo	Observații / Referințe
1	livada	DA	575	5	782	-	
2	livada	NU	6.862	5	667, 669, 670	-	
3	faneata	NU	6.262	5	658, 659, 664	-	

Lungime Segmente

1) Valorile lungimilor segmentelor sunt obținute din proiecție în plan.

Punct început	X / Y	Punct sfârșit	X / Y	Lungime segment (** (m)
1	549.976,882 404.839,971	2	549.991,146 404.834,156	15.404
3	549.988,329 404.814,854	4	549.975,637 404.811,207	13.206
5	549.966,47 404.800,655	6	549.967,775 404.797,694	3.236

Punct început	X / Y	Punct sfârșit	X / Y	Lungime segment (** (m)
2	549.991,146 404.834,156	3	549.988,329 404.814,854	19.506
4	549.975,637 404.811,207	5	549.966,47 404.800,655	13.978
6	549.967,775 404.797,694	7	549.977,78 404.804,73	12.231

Punct început	X / Y	Punct sfârșit	X / Y	Lungime segment (** (m)
7	549.977,78 404.804,73	8	549.980,257 404.805,979	2.774
9	549.991,847 404.811,482	10	550.016,75 404.808,42	25.091
11	550.043,98 404.804,33	12	550.063,27 404.826,7	29.538
13	550.077,37 404.835,14	14	550.094,77 404.812,531	28.529
15	550.119,131 404.821,076	16	550.121,378 404.821,865	2.381
17	550.127,396 404.823,976	18	550.138,273 404.839,201	18.711
19	550.140,921 404.842,908	20	550.127,664 404.878,468	37.951
21	550.111,35 404.922,23	22	550.104,01 404.918,803	8.101
23	550.096,978 404.915,52	24	550.050,32 404.899,039	49.483
25	550.036,598 404.894,192	26	550.015,24 404.886,648	22.651
27	549.997,037 404.894,378	28	549.982,625 404.900,498	15.658
29	549.964,566 404.908,166	30	549.932,394 404.898,057	33.723
31	549.936,52 404.890,67	32	549.946,037 404.887,543	10.018
33	549.949,292 404.885,925	34	549.954,84 404.883,167	6.196
35	549.966,613 404.880,506	36	549.977,043 404.875,887	11.407
37	549.988,629 404.870,405	38	549.982,921 404.852,976	18.34

Punct început	X / Y	Punct sfârșit	X / Y	Lungime segment (** (m)
8	549.980,257 404.805,979	9	549.991,847 404.811,482	12.83
10	550.016,75 404.808,42	11	550.043,98 404.804,33	27.535
12	550.063,27 404.826,7	13	550.077,37 404.835,14	16.433
14	550.094,77 404.812,531	15	550.119,131 404.821,076	25.816
16	550.121,378 404.821,865	17	550.127,396 404.823,976	6.378
18	550.138,273 404.839,201	19	550.140,921 404.842,908	4.556
20	550.127,664 404.878,468	21	550.111,35 404.922,23	46.704
22	550.104,01 404.918,803	23	550.096,978 404.915,52	7.761
24	550.050,32 404.899,039	25	550.036,598 404.894,192	14.553
26	550.015,24 404.886,648	27	549.997,037 404.894,378	19.776
28	549.982,625 404.900,498	29	549.964,566 404.908,166	19.62
30	549.932,394 404.898,057	31	549.936,52 404.890,67	8.461
32	549.946,037 404.887,543	33	549.949,292 404.885,925	3.635
34	549.954,84 404.883,167	35	549.966,613 404.880,506	12.07
36	549.977,043 404.875,887	37	549.988,629 404.870,405	12.817
38	549.982,921 404.852,976	1	549.976,882 404.839,971	14.339

** Lungimile segmentelor sunt determinate în planul de proiecție Stereo 70 și sunt rotunjite la 1 milimetru.

*** Distanța dintre puncte este formată din segmente cumulate ce sunt mai mici decât valoarea 1 milimetru.

**DATE DESPRE IMOBILUL NR. 90**

Oficiul de Cadastru și Publicitate Imobiliară PRAHOVA
Biroul de Cadastru și Publicitate Imobiliară Câmpina

A. Partea I. Descrierea imobilului

TEREN Intravilan

Adresa: Loc. Provita De Sus, Jud. Prahova, ,Ds 255

Nr. Crt	Nr cadastral Nr. topografic	Suprafața* (mp)	Observații / Referințe
A1		557	Sector cadastral:12 Teren neimprejmuit;

B. Partea II. Proprietari și acte

Inscrieri privitoare la dreptul de proprietate și alte drepturi reale	Referințe
/	
Act Administrativ nr. HCL 1, din 30/01/2015 emis de COMUNA PROVIȚA DE SUS;	
B1	A1
Intabulare, drept de PROPRIETATE, dobandit prin Lege, cota actuala 1/1, cota initiala 1/1 1) COMUNA PROVIȚA DE SUS, CIF:2845362	

C. Partea III. SARCINI .

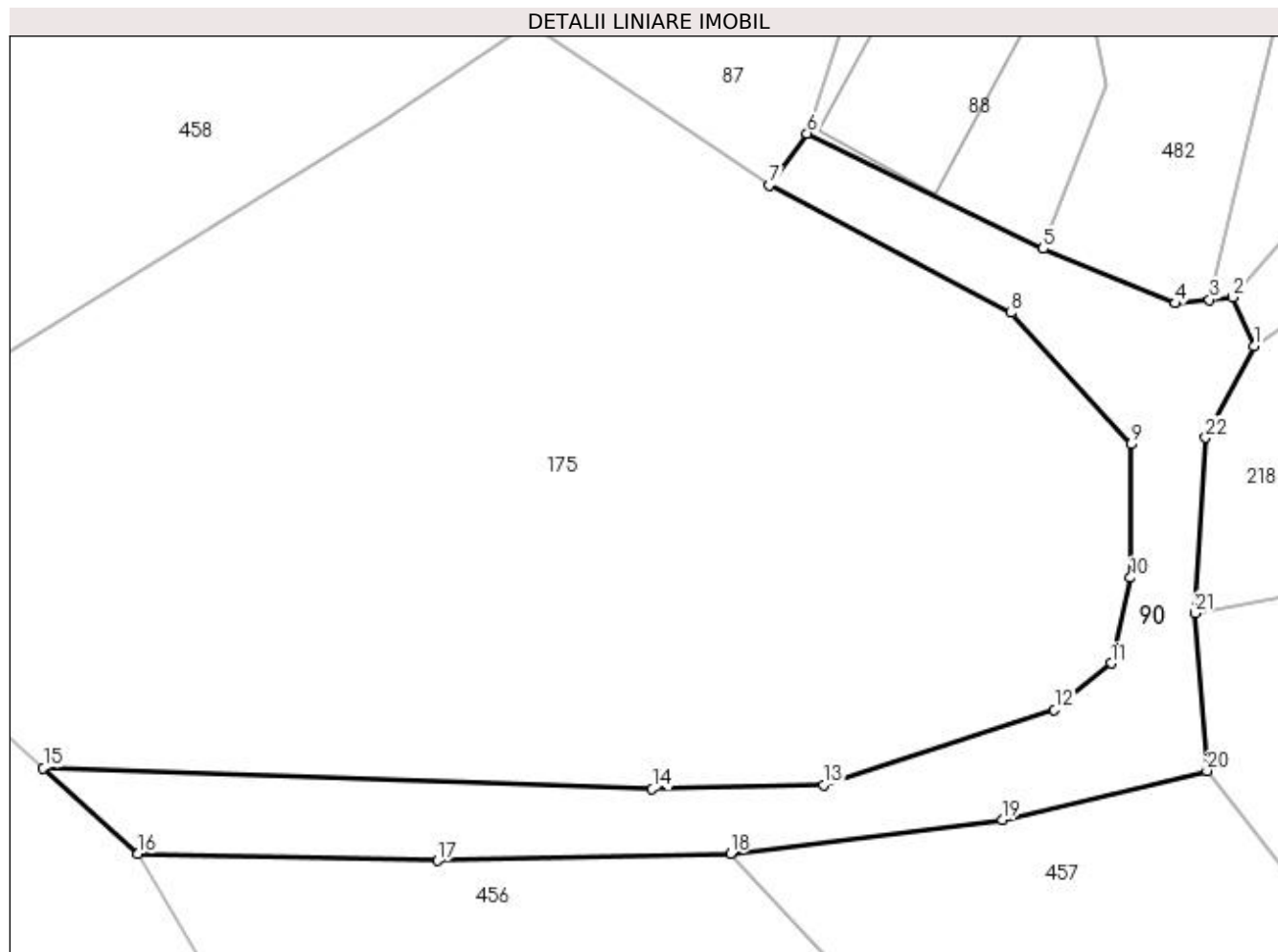
Inscrieri privind dezmembramintele dreptului de proprietate, drepturi reale de garanție și sarcini	Referințe
NU SUNT	

Anexa Nr. 1 La Partea I

Teren

Nr cadastral	Suprafața (mp)*	Observații / Referințe
	557	

* Suprafața este determinată în planul de proiecție Stereo 70.



Date referitoare la teren

Crt	Categorie folosință	Intra vilan	Suprafața (mp)	Tarla	Parcelă	Nr. topo	Observații / Referințe
1	drum	DA	557	7	FN	-	

Lungime Segmente

1) Valorile lungimilor segmentelor sunt obținute din proiecție în plan.

Punct început	X / Y	Punct sfârșit	X / Y	Lungime segment (** (m)
1	549.967,775 404.797,694	2	549.966,47 404.800,655	3.236
3	549.965,084 404.800,503	4	549.962,992 404.800,287	2.103
5	549.955,005 404.803,585	6	549.940,72 404.810,577	15.904
7	549.938,454 404.807,418	8	549.953,068 404.799,716	16.519
9	549.960,337 404.791,765	10	549.960,303 404.783,679	8.086

Punct început	X / Y	Punct sfârșit	X / Y	Lungime segment (** (m)
2	549.966,47 404.800,655	3	549.965,084 404.800,503	1.394
4	549.962,992 404.800,287	5	549.955,005 404.803,585	8.641
6	549.940,72 404.810,577	7	549.938,454 404.807,418	3.888
8	549.953,068 404.799,716	9	549.960,337 404.791,765	10.773
10	549.960,303 404.783,679	11	549.959,133 404.778,496	5.313

Punct început	X / Y	Punct sfârşit	X / Y	Lungime segment (** (m)
11	549.959,133 404.778,496	12	549.955,701 404.775,684	4.437
13	549.941,715 404.771,152	14	549.931,353 404.770,895	10.365
15	549.894,491 404.772,16	16	549.900,227 404.766,98	7.729
17	549.918,36 404.766,55	18	549.936,087 404.767,001	17.733
19	549.952,527 404.769,039	20	549.964,931 404.771,997	12.752
21	549.964,183 404.781,545	22	549.964,84 404.792,165	10.64

Punct început	X / Y	Punct sfârşit	X / Y	Lungime segment (** (m)
12	549.955,701 404.775,684	13	549.941,715 404.771,152	14.702
14	549.931,353 404.770,895	15	549.894,491 404.772,16	36.884
16	549.900,227 404.766,98	17	549.918,36 404.766,55	18.138
18	549.936,087 404.767,001	19	549.952,527 404.769,039	16.566
20	549.964,931 404.771,997	21	549.964,183 404.781,545	9.577
22	549.964,84 404.792,165	1	549.967,775 404.797,694	6.26

** Lungimile segmentelor sunt determinate în planul de proiecție Stereo 70 și sunt rotunjite la 1 milimetru.

*** Distanța dintre puncte este formată din segmente cumulate ce sunt mai mici decât valoarea 1 milimetru.

**DATE DESPRE IMOBILUL NR. 91**

Oficiul de Cadastru și Publicitate Imobiliară PRAHOVA
Biroul de Cadastru și Publicitate Imobiliară Câmpina

A. Partea I. Descrierea imobilului

TEREN Necunoscut

Nr. CF vechi:87
Nr. cadastral vechi:57

Adresa: Loc. Provita De Sus, Jud. Prahova

Nr. Crt	Nr cadastral Nr. topografic	Suprafața* (mp)	Observații / Referințe
A1	20942	Din acte: 0 Masurata: 1.668	Sector cadastral:12 Teren imprejmuit;

B. Partea II. Proprietari și acte

Inscrieri privitoare la dreptul de proprietate și alte drepturi reale		Referințe
129 / 11/01/2002		
Act Notarial nr. 4263, din 27/12/2001 emis de BN Ivan M-savulescu V;		
B1	Intabulare, drept de PROPRIETATEcumparare ca bun comun, dobandit prin Conventie, cota actuala 1/1, cota initiala 1/1 1) ANDREI IOAN-CHISALITA 2) ANDREI GEANINA <i>OBSERVATII: (provenita din conversia CF 87)</i>	A1

C. Partea III. SARCINI .

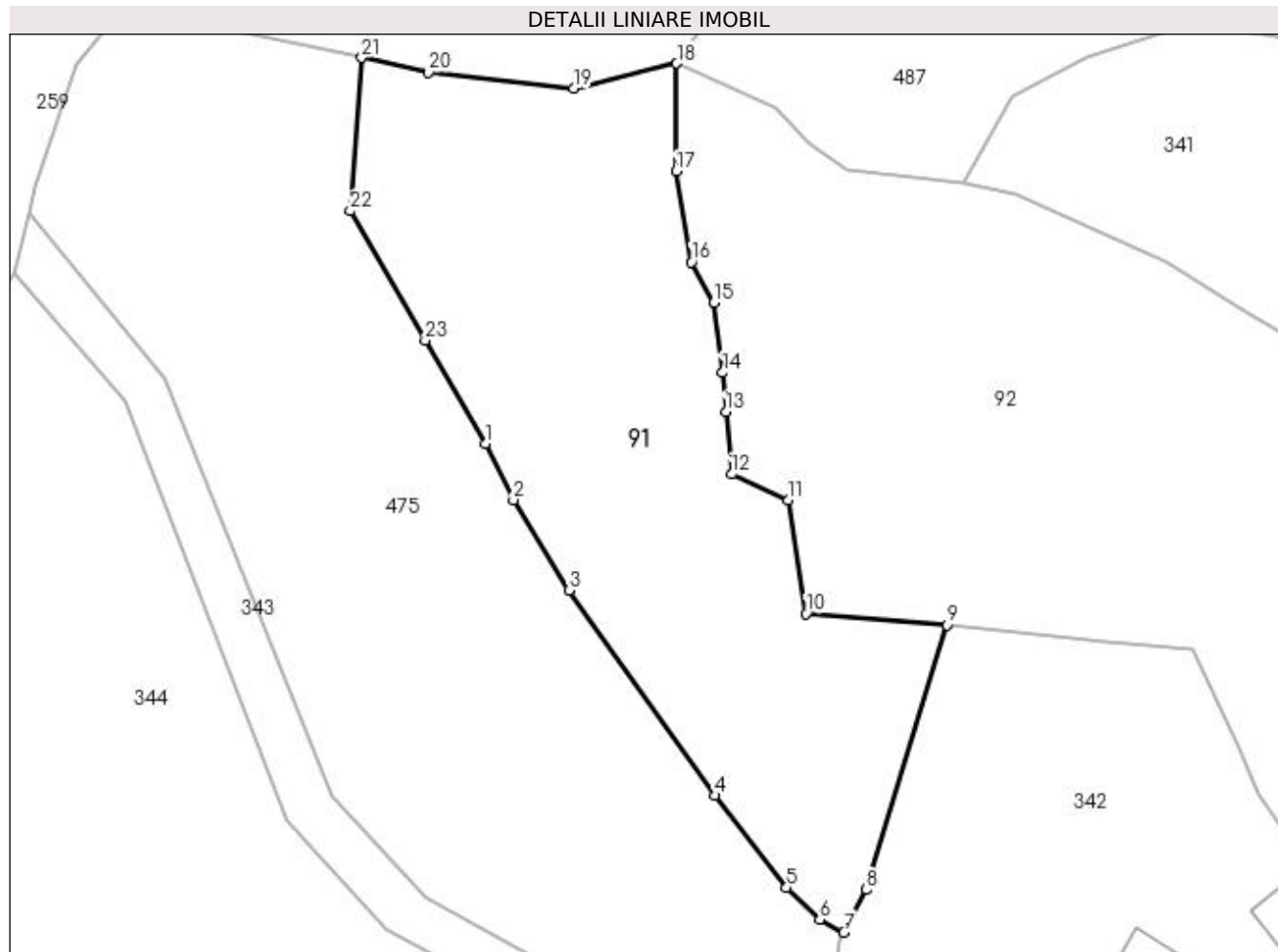
Inscrieri privind dezmembramintele dreptului de proprietate, drepturi reale de garanție și sarcini	Referințe
NU SUNT	

Anexa Nr. 1 La Partea I

Teren

Nr cadastral	Suprafața (mp)*	Observații / Referințe
20942	Din acte: 0 Masurata: 1.668	

* Suprafața este determinată în planul de proiecție Stereo 70.



Date referitoare la teren

Crt	Categorie folosință	Intravilan	Suprafața (mp)	Tarla	Parcelă	Nr. topo	Observații / Referințe
1	faneata	DA	873	7	285	-	
2	faneata	NU	795	7	662	-	

Lungime Segmente

1) Valorile lungimilor segmentelor sunt obținute din proiecție în plan.

Punct început	X / Y	Punct sfârșit	X / Y	Lungime segment (** (m)
1	550.091,968 404.732,314	2	550.094,444 404.727,392	5.51
3	550.099,342 404.719,48	4	550.112,168 404.701,452	22.125
5	550.118,419 404.693,373	6	550.121,333 404.690,562	4.049
7	550.123,443 404.689,442	8	550.125,437 404.693,198	4.252

Punct început	X / Y	Punct sfârșit	X / Y	Lungime segment (** (m)
2	550.094,444 404.727,392	3	550.099,342 404.719,48	9.305
4	550.112,168 404.701,452	5	550.118,419 404.693,373	10.215
6	550.121,333 404.690,562	7	550.123,443 404.689,442	2.389
8	550.125,437 404.693,198	9	550.132,502 404.716,428	24.281

Punct început	X / Y	Punct sfârșit	X / Y	Lungime segment (** (m)
9	550.132,502 404.716,428	10	550.120,126 404.717,396	12.414
11	550.118,572 404.727,369	12	550.113,603 404.729,65	5.468
13	550.113,11 404.735,141	14	550.112,803 404.738,568	3.441
15	550.112,063 404.744,726	16	550.110,074 404.748,28	4.073
17	550.108,723 404.756,246	18	550.108,782 404.765,699	9.453
19	550.099,767 404.763,512	20	550.087,008 404.764,927	12.837
21	550.081,127 404.766,198	22	550.080,125 404.752,757	13.478
23	550.086,712 404.741,387	1	550.091,968 404.732,314	10.485

Punct început	X / Y	Punct sfârșit	X / Y	Lungime segment (** (m)
10	550.120,126 404.717,396	11	550.118,572 404.727,369	10.093
12	550.113,603 404.729,65	13	550.113,11 404.735,141	5.513
14	550.112,803 404.738,568	15	550.112,063 404.744,726	6.202
16	550.110,074 404.748,28	17	550.108,723 404.756,246	8.08
18	550.108,782 404.765,699	19	550.099,767 404.763,512	9.276
20	550.087,008 404.764,927	21	550.081,127 404.766,198	6.017
22	550.080,125 404.752,757	23	550.086,712 404.741,387	13.14

** Lungimile segmentelor sunt determinate în planul de proiecție Stereo 70 și sunt rotunjite la 1 milimetru.

*** Distanța dintre puncte este formată din segmente cumulate ce sunt mai mici decât valoarea 1 milimetru.

**DATE DESPRE IMOBILUL NR. 92**

Oficiul de Cadastru și Publicitate Imobiliară PRAHOVA
Biroul de Cadastru și Publicitate Imobiliară Câmpina

A. Partea I. Descrierea imobilului

TEREN Intravilan

Adresa: Loc. Provita De Sus, Nr. 183, Jud. Prahova

Nr. Crt	Nr cadastral Nr. topografic	Suprafața* (mp)	Observații / Referințe
A1		2.877	Sector cadastral:12 Teren imprejmuit;

Construcții

Crt	Nr cadastral Nr. topografic	Adresa	Observații / Referințe
A1.1		Loc. Provita De Sus, Nr. 183, Jud. Prahova	Nr. niveluri:1; S. construita la sol:101 mp; S. construita desfasurata:101 mp; Locuință (P) din lemn+BCA, acoperită cu tablă, anul 1930.
A1.2		Loc. Provita De Sus, Nr. 183, Jud. Prahova	Nr. niveluri:1; S. construita la sol:31 mp; S. construita desfasurata:31 mp; Anexă (P) din lemn, acoperită cu tablă.

B. Partea II. Proprietari și acte

Inscrieri privitoare la dreptul de proprietate și alte drepturi reale	Referințe
/	
Act Normativ nr. Legea 7, din 13/03/1996 emis de PARLAMENTUL ROMÂNIEI;	
B1	A1, A1.1, A1.2
1) COMUNA PROVIȚA DE SUS, CIF:2845362, PROPRIETAR NEIDENTIFICAT	

C. Partea III. SARCINI .

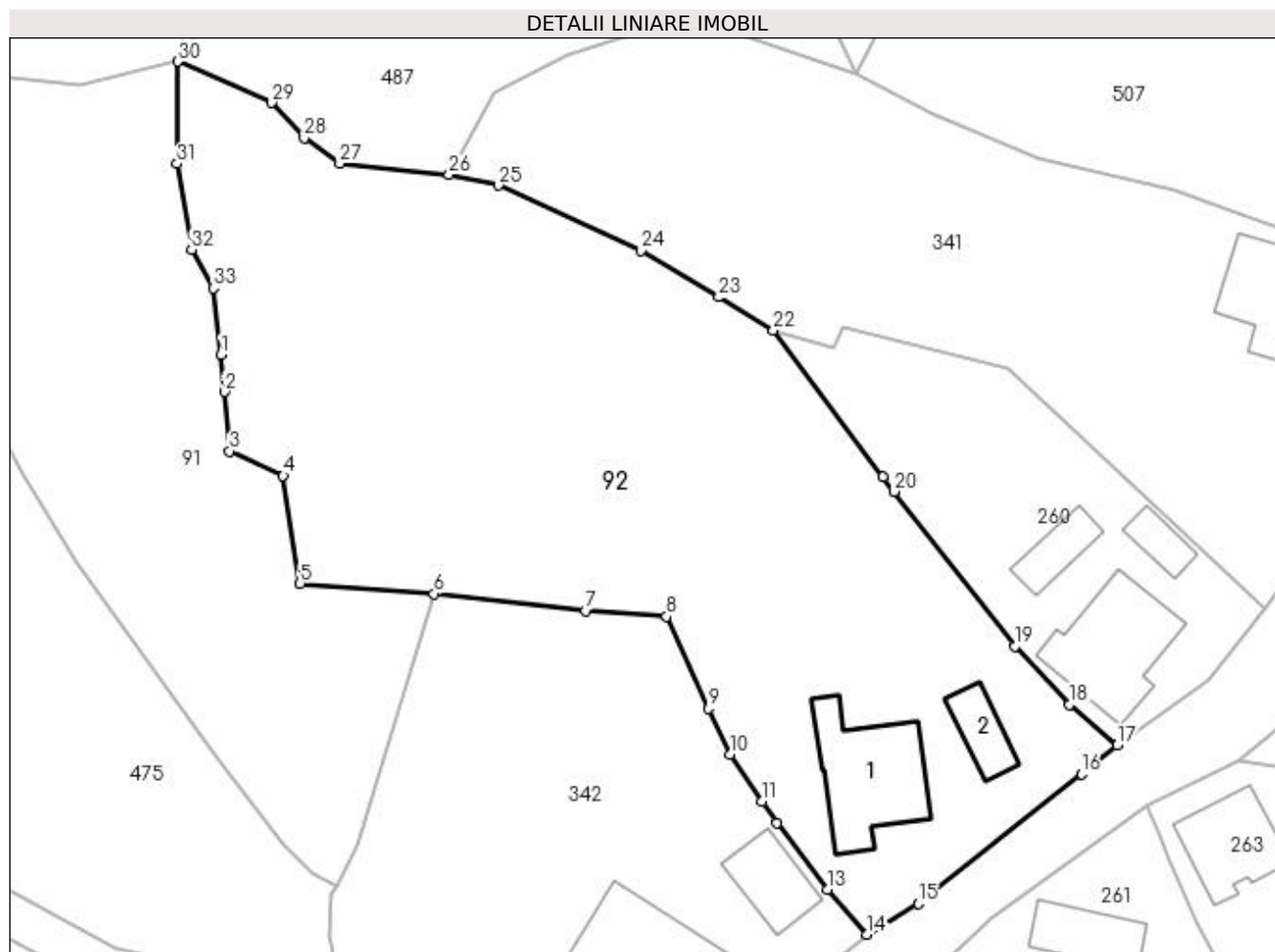
Inscrieri privind dezmembramintele dreptului de proprietate, drepturi reale de garanție și sarcini	Referințe
NU SUNT	

Anexa Nr. 1 La Partea I

Teren

Nr cadastral	Suprafața (mp)*	Observații / Referințe
	2.877	

* Suprafața este determinată în planul de proiecție Stereo 70.



Date referitoare la teren

Crt	Categorie folosință	Intravilan	Suprafața (mp)	Tarla	Parcelă	Nr. topo	Observații / Referințe
1	curți construcții	DA	623	7	288	-	
2	arabil	DA	1.011	7	289	-	
3	arabil	DA	140	7	291	-	
4	faneata	DA	1.103	7	290	-	

Date referitoare la construcții

Crt	Număr	Destinație construcție	Supraf. (mp)	Situație juridică	Observații / Referințe
A1.1		construcții de locuințe	101	Cu acte	Nr. niveluri:1; S. construită la sol:101 mp; S. construită desfasurata:101 mp; Locuință (P) din lemn+BCA, acoperită cu tablă, anul 1930.
A1.2		construcții anexa	31	Cu acte	Nr. niveluri:1; S. construită la sol:31 mp; S. construită desfasurata:31 mp; Anexă (P) din lemn, acoperită cu tablă.

Lungime Segmente

1) Valorile lungimilor segmentelor sunt obținute din proiecție în plan.

Punct început	X / Y	Punct sfârșit	X / Y	Lungime segment (** (m))	Punct început	X / Y	Punct sfârșit	X / Y	Lungime segment (** (m))

Punct început	X / Y	Punct sfârșit	X / Y	Lungime segment (** (m)
1	550.112,803 404.738,568	2	550.113,11 404.735,141	3.441
3	550.113,603 404.729,65	4	550.118,572 404.727,369	5.468
5	550.120,126 404.717,396	6	550.132,502 404.716,428	12.414
7	550.146,546 404.714,881	8	550.154,077 404.714,345	7.55
9	550.157,975 404.705,811	10	550.159,916 404.701,562	4.671
11	550.162,894 404.697,238	12	550.164,27 404.695,241	2.425
13	550.168,957 404.689,094	14	550.172,574 404.684,918	5.525
15	550.177,359 404.687,787	16	550.192,47 404.699,778	19.291
17	550.195,791 404.702,413	18	550.191,367 404.706,193	5.819
19	550.186,295 404.711,571	20	550.175,158 404.725,9	18.148
21	550.174,12 404.727,288	22	550.163,974 404.740,849	16.936
23	550.158,895 404.743,895	24	550.151,682 404.748,222	8.411
25	550.138,5 404.754,238	26	550.133,926 404.755,223	4.679
27	550.123,787 404.756,285	28	550.120,498 404.758,598	4.021
29	550.117,488 404.761,89	30	550.108,782 404.765,699	9.503
31	550.108,723 404.756,246	32	550.110,074 404.748,28	8.08
33	550.112,063 404.744,726	1	550.112,803 404.738,568	6.202

Punct început	X / Y	Punct sfârșit	X / Y	Lungime segment (** (m)
2	550.113,11 404.735,141	3	550.113,603 404.729,65	5.513
4	550.118,572 404.727,369	5	550.120,126 404.717,396	10.093
6	550.132,502 404.716,428	7	550.146,546 404.714,881	14.129
8	550.154,077 404.714,345	9	550.157,975 404.705,811	9.382
10	550.159,916 404.701,562	11	550.162,894 404.697,238	5.25
12	550.164,27 404.695,241	13	550.168,957 404.689,094	7.73
14	550.172,574 404.684,918	15	550.177,359 404.687,787	5.579
16	550.192,47 404.699,778	17	550.195,791 404.702,413	4.239
18	550.191,367 404.706,193	19	550.186,295 404.711,571	7.392
20	550.175,158 404.725,9	21	550.174,12 404.727,288	1.733
22	550.163,974 404.740,849	23	550.158,895 404.743,895	5.922
24	550.151,682 404.748,222	25	550.138,5 404.754,238	14.49
26	550.133,926 404.755,223	27	550.123,787 404.756,285	10.194
28	550.120,498 404.758,598	29	550.117,488 404.761,89	4.461
30	550.108,782 404.765,699	31	550.108,723 404.756,246	9.453
32	550.110,074 404.748,28	33	550.112,063 404.744,726	4.073

** Lungimile segmentelor sunt determinate în planul de proiecție Stereo 70 și sunt rotunjite la 1 milimetru.

*** Distanța dintre puncte este formată din segmente cumulate ce sunt mai mici decât valoarea 1 milimetru.

**DATE DESPRE IMOBILUL NR. 93**

Oficiul de Cadastru și Publicitate Imobiliară PRAHOVA
Biroul de Cadastru și Publicitate Imobiliară Câmpina

A. Partea I. Descrierea imobilului

TEREN Intravilan

Nr. CF vechi:1380

Nr. cadastral vechi:10498

Adresa: Loc. Provita De Sus, Jud. Prahova

Nr. Crt	Nr cadastral Nr. topografic	Suprafața* (mp)	Observații / Referințe
A1	20584	2.636	Sector cadastral:16 Teren neimprejmuit;

B. Partea II. Proprietari și acte

Inscrieri privitoare la dreptul de proprietate și alte drepturi reale		Referințe
16335 / 07/10/2010		
Act Notarial nr. 2852, din 06/10/2010 emis de NP ROXANA ANDREEA MUSAT;		
B1	Intabulare, drept de PROPRIETATEcumparare ca bun comun, dobandit prin Conventie, cota actuala 1/1, cota initiala 1/1 1) POSTELNICU MIHAIL VASILE 2) POSTELNICU CRISTINA	A1

C. Partea III. SARCINI .

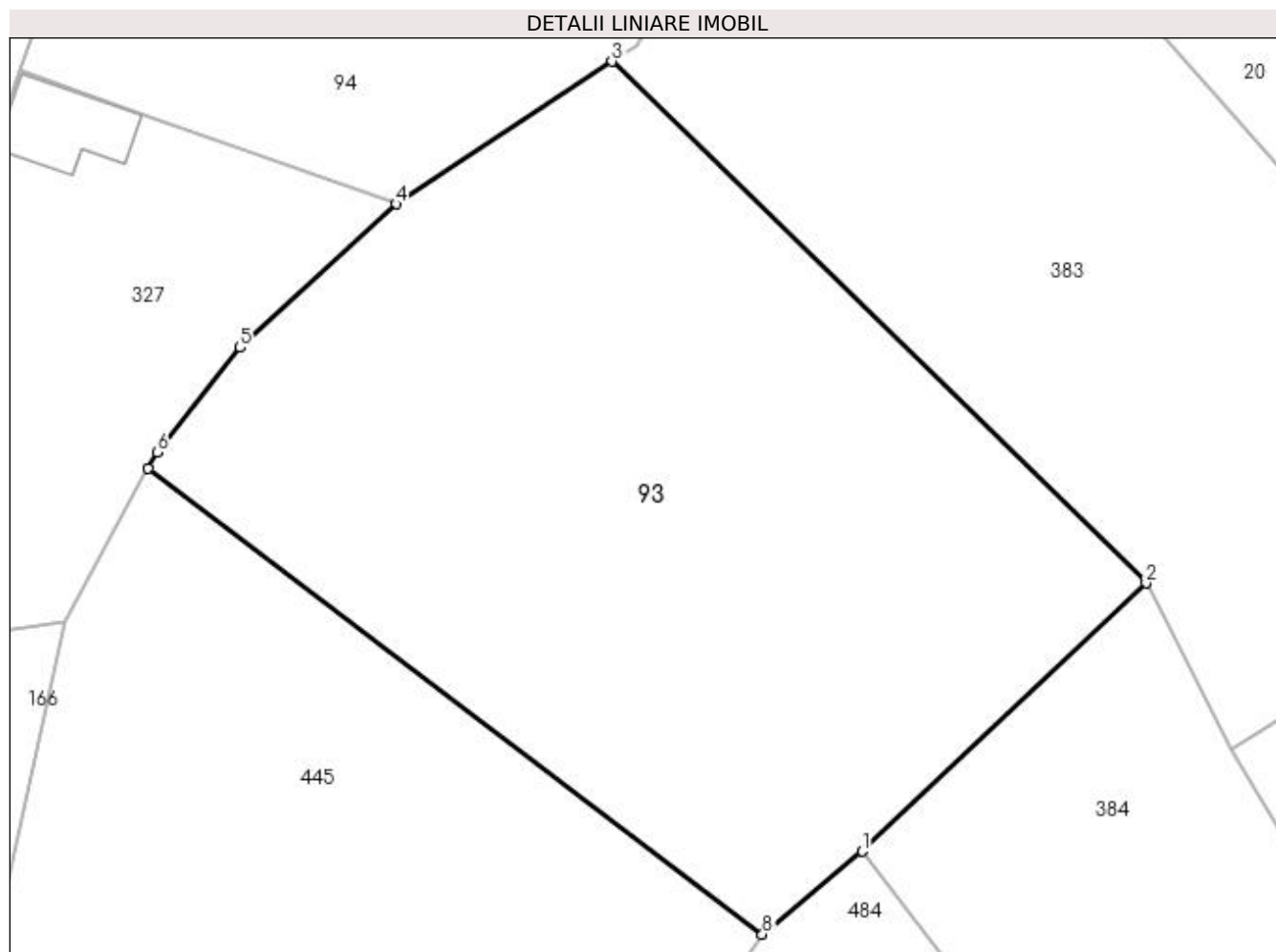
Inscrieri privind dezmembramintele dreptului de proprietate, drepturi reale de garanție și sarcini	Referințe
NU SUNT	

Anexa Nr. 1 La Partea I

Teren

Nr cadastral	Suprafața (mp)*	Observații / Referințe
20584	2.636	

* Suprafața este determinată în planul de proiecție Stereo 70.



Date referitoare la teren

Crt	Categorie folosință	Intra vilan	Suprafața (mp)	Tarla	Parcelă	Nr. topo	Observații / Referințe
1	faneata	DA	2.636	22	726	-	

Lungime Segmente

1) Valorile lungimilor segmentelor sunt obținute din proiecție în plan.

Punct început	X / Y	Punct sfârșit	X / Y	Lungime segment (** (m)
1	551.167,925 403.618,474	2	551.189,815 403.639,183	30.134
2	551.189,815 403.639,183	3	551.148,598 403.679,431	57.609
3	551.148,598 403.679,431	4	551.131,915 403.668,427	19.985
4	551.131,915 403.668,427	5	551.119,878 403.657,356	16.354
5	551.119,878 403.657,356	6	551.113,459 403.649,271	10.323

Punct început	X / Y	Punct sfârșit	X / Y	Lungime segment (** (m)
6	551.113,459 403.649,271	7	551.112,783 403.648,022	1.42
7	551.112,783 403.648,022	8	551.160,195 403.612,075	59.499
8	551.160,195 403.612,075	1	551.167,925 403.618,474	10.035

** Lungimile segmentelor sunt determinate în planul de proiecție Stereo 70 și sunt rotunjite la 1 milimetru.

*** Distanța dintre puncte este formată din segmente cumulate ce sunt mai mici decât valoarea 1 milimetru.

**DATE DESPRE IMOBILUL NR. 94**

Oficiul de Cadastru și Publicitate Imobiliară PRAHOVA
Biroul de Cadastru și Publicitate Imobiliară Câmpina

A. Partea I. Descrierea imobilului

TEREN Intravilan

Nr. CF vechi:330(e:330)
Nr. cadastral vechi:437(e:10396)

Adresa: Loc. Provita De Sus, Jud. Prahova

Nr. Crt	Nr cadastral Nr. topografic	Suprafața* (mp)	Observații / Referințe
A1	20441	Din acte: 2.844 Masurata: 2.901	Sector cadastral:16 Teren neimprejmut;

B. Partea II. Proprietari și acte

Inscrieri privitoare la dreptul de proprietate și alte drepturi reale		Referințe
4708 / 19/06/2006		
Act Notarial nr. 831, din 16/06/2006 emis de NP DOINA E.DOBRA;		
B1	Intabulare, drept de PROPRIETATEcumparare ca bun comun, dobandit prin Conventie, cota actuala 1/1, cota initiala 1/1 1) VOICU ANTONIU MADALIN 2) VOICU MARINA	A1
7872 / 21/05/2009		
Act Administrativ nr. 4708, din 19/06/2006 emis de BCF Campina;		
B3	se noteaza schimbarea numarului cadastral al imobilului din' 437' in '10396' , dupa conversie	A1
Act Notarial nr. 919, din 27/03/2009 emis de NP Roxana Andreea Musat (declaratie autentica nr.918/27.03.2009 emis de NP Roxana Andreea Musat;);		
B4	se noteaza modificarea limitei si a suprafetei imobilului in baza declaratiilor aut.nr. 919/27.03.2009 si 918/27.03.2009 ambele emise de 'Roxana Andreea Musat ' Campina	A1

C. Partea III. SARCINI

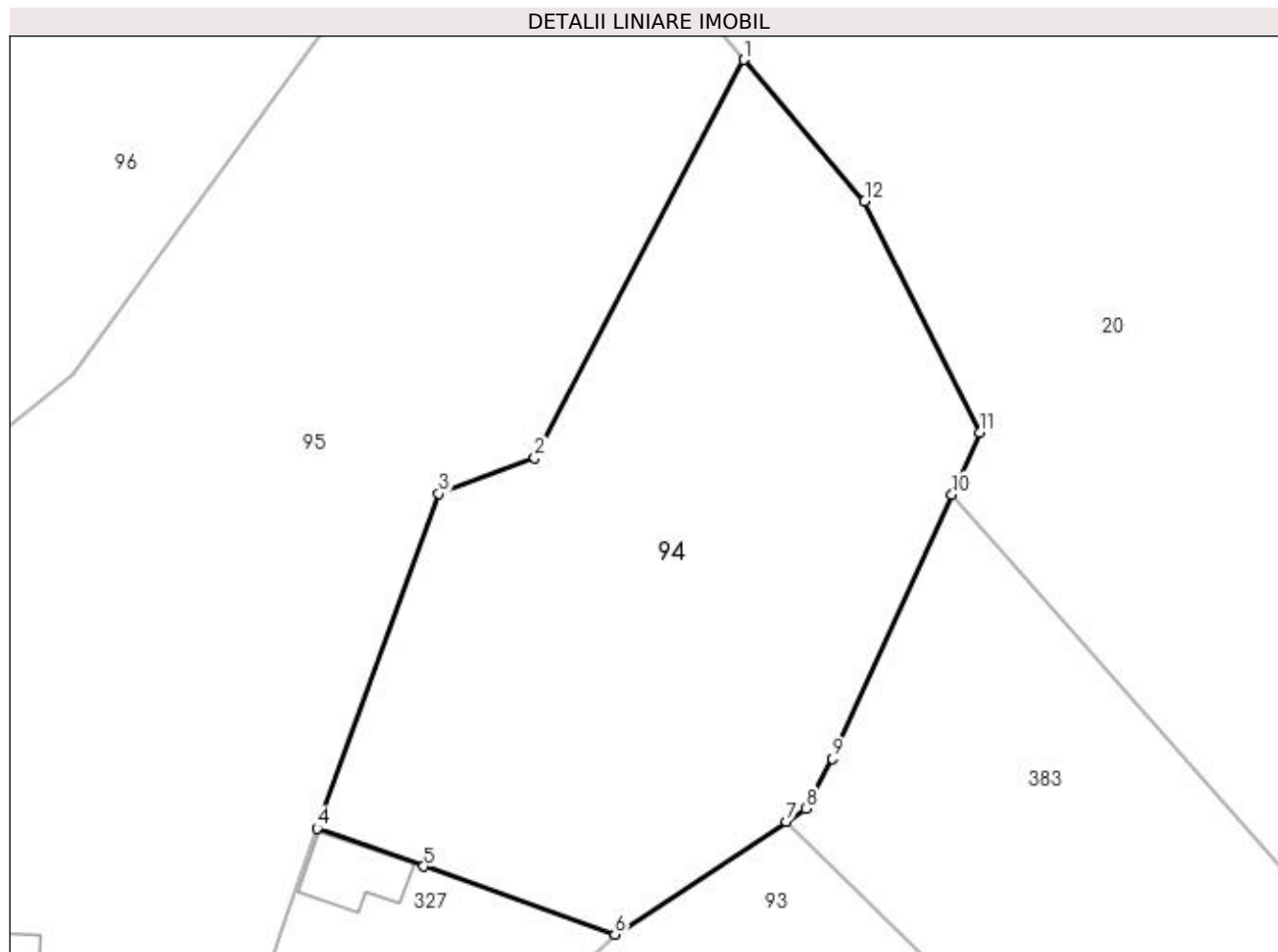
Inscrieri privind dezmembramintele dreptului de proprietate, drepturi reale de garanție și sarcini		Referințe
19188 / 05/09/2016		
Act Notarial nr. 3284, din 02/09/2016 emis de Ivan Mihaela (CONVENTIE CONSTITUIRE SUPERFICIE);		
C1	Intabulare, drept de SUPERFICIEpe intreaga durata de existenta a constructiei ce urmeaza a fi edificata, dar nu mai mult de 99 ani, dobandit prin Conventie 1) WRB SILVER VOYAGER SRL, CIF:36407014	A1

Anexa Nr. 1 La Partea I

Teren

Nr cadastral	Suprafața (mp)*	Observații / Referințe
20441	Din acte: 2.844 Masurata: 2.901	

* Suprafața este determinată în planul de proiecție Stereo 70.



Date referitoare la teren

Crt	Categorie folosință	Intra vilan	Suprafața (mp)	Tarla	Parcelă	Nr. topo	Observații / Referințe
1	faneata	DA	2.901	10	1086	-	

Lungime Segmente

1) Valorile lungimilor segmentelor sunt obținute din proiecție în plan.

Punct început	X / Y	Punct sfârșit	X / Y	Lungime segment (** (m)
1	551.144,469 403.753,702	2	551.124,078 403.714,871	43.859
2	551.124,078 403.714,871	3	551.114,705 403.711,375	10.004
3	551.114,705 403.711,375	4	551.102,85 403.678,755	34.707
4	551.102,85 403.678,755	5	551.113,271 403.675,052	11.059
5	551.113,271 403.675,052	6	551.131,915 403.668,427	19.786

Punct început	X / Y	Punct sfârșit	X / Y	Lungime segment (** (m)
6	551.131,915 403.668,427	7	551.148,598 403.679,431	19.985
7	551.148,598 403.679,431	8	551.150,517 403.680,697	2.299
8	551.150,517 403.680,697	9	551.153,118 403.685,555	5.51
9	551.153,118 403.685,555	10	551.164,784 403.711,33	28.292
10	551.164,784 403.711,33	11	551.167,523 403.717,382	6.643
11	551.167,523 403.717,382	12	551.156,243 403.739,883	25.17
12	551.156,243 403.739,883	1	551.144,469 403.753,702	18.155

** Lungimile segmentelor sunt determinate în planul de proiecție Stereo 70 și sunt rotunjite la 1 milimetru.

*** Distanța dintre puncte este formată din segmente cumulate ce sunt mai mici decât valoarea 1 milimetru.

**DATE DESPRE IMOBILUL NR. 95**

Oficiul de Cadastru și Publicitate Imobiliară PRAHOVA
Biroul de Cadastru și Publicitate Imobiliară Câmpina

A. Partea I. Descrierea imobilului

TEREN Intravilan

Adresa: Loc. Provita De Sus, Nr. 16, Jud. Prahova

Nr. Crt	Nr cadastral Nr. topografic	Suprafața* (mp)	Observații / Referințe
A1		6.509	Sector cadastral:16 Teren imprejmuit;

Construcții

Crt	Nr cadastral Nr. topografic	Adresa	Observații / Referințe
A1.1		Loc. Provita De Sus, Nr. 16, Jud. Prahova	Nr. niveluri:1; S. construita la sol:82 mp; S. construita desfasurata:82 mp; Locuință (P) din lemn, acoperită cu tablă, anul edificării 1975.
A1.2		Loc. Provita De Sus, Nr. 16, Jud. Prahova	Nr. niveluri:1; S. construita la sol:31 mp; S. construita desfasurata:31 mp; Anexă (P) din lemn, acoperită cu țiglă, anul edificării 1975.

B. Partea II. Proprietari și acte

Inscrieri privitoare la dreptul de proprietate și alte drepturi reale		Referințe
/		
Act Notarial nr. CVC 5418, din 23/12/1971 emis de NSL CÂMPINA;		
B1	Intabulare, drept de PROPRIETATE, dobândit prin Conventie, cota actuala 1/1, cota initiala 1/1 1) BOHÎLȚEA ELISABETA 2) BOHÎLȚEA MIRCEA	A1, A1.1, A1.2

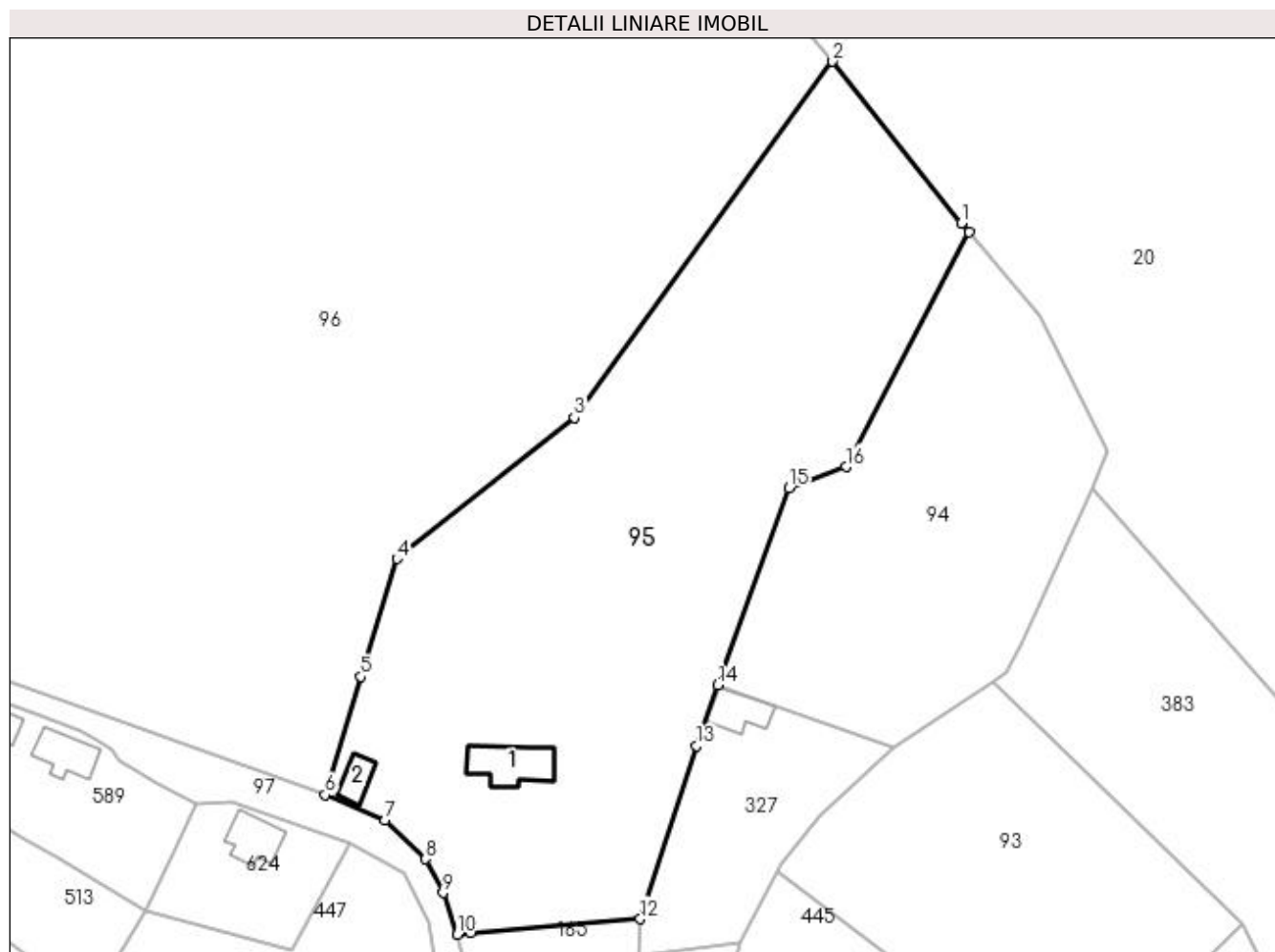
C. Partea III. SARCINI .

Inscrieri privind dezmembramintele dreptului de proprietate, drepturi reale de garanție și sarcini	Referințe
NU SUNT	

Anexa Nr. 1 La Partea I**Teren**

Nr cadastral	Suprafața (mp)*	Observații / Referințe
	6.509	

* Suprafața este determinată în planul de proiecție Stereo 70.

**Date referitoare la teren**

Crt	Categorie folosință	Intravilan	Suprafața (mp)	Tarla	Parcelă	Nr. topo	Observații / Referințe
1	curți construcții	DA	2.003	22	722,723,724,725	-	
2	faneata	DA	3.215	10	722,723,724,725	-	
3	padure	DA	1.291	10	722,723,724,725	-	

Date referitoare la construcții

Crt	Număr	Destinație construcție	Supraf. (mp)	Situație juridică	Observații / Referințe
A1.1		construcții de locuințe	82	Cu acte	Nr. niveluri:1; S. construită la sol:82 mp; S. construită desfășurată:82 mp; Locuință (P) din lemn, acoperită cu tablă, anul edificării 1975.
A1.2		construcții anexa	31	Cu acte	Nr. niveluri:1; S. construită la sol:31 mp; S. construită desfășurată:31 mp; Anexă (P) din lemn, acoperită cu țiglă, anul edificării 1975.

Lungime Segmente

1) Valorile lungimilor segmentelor sunt obținute din proiecție în plan.

Punct început	X / Y	Punct sfârșit	X / Y	Lungime segment (** (m)

Punct început	X / Y	Punct sfârşit	X / Y	Lungime segment (** (m)
1	551.143,184 403.755,21	2	551.121,868 403.781,998	34.234
2	551.121,868 403.781,998	3	551.079,074 403.723,048	72.845
3	551.079,074 403.723,048	4	551.049,665 403.699,667	37.571
4	551.049,665 403.699,667	5	551.043,732 403.680,118	20.429
5	551.043,732 403.680,118	6	551.037,799 403.660,569	20.429
6	551.037,799 403.660,569	7	551.047,724 403.656,405	10.763
7	551.047,724 403.656,405	8	551.054,421 403.649,924	9.32
8	551.054,421 403.649,924	9	551.057,352 403.644,337	6.309
9	551.057,352 403.644,337	10	551.059,708 403.637,467	7.263
10	551.059,708 403.637,467	11	551.061,909 403.637,651	2.209
11	551.061,909 403.637,651	12	551.089,994 403.640,001	28.183
12	551.089,994 403.640,001	13	551.099,356 403.668,704	30.191
13	551.099,356 403.668,704	14	551.102,85 403.678,755	10.641
14	551.102,85 403.678,755	15	551.114,705 403.711,375	34.707
15	551.114,705 403.711,375	16	551.124,078 403.714,871	10.004
16	551.124,078 403.714,871	17	551.144,469 403.753,702	43.859
17	551.144,469 403.753,702	1	551.143,184 403.755,21	1.981

** Lungimile segmentelor sunt determinate în planul de proiecție Stereo 70 și sunt rotunjite la 1 milimetru.

*** Distanța dintre puncte este formată din segmente cumulate ce sunt mai mici decât valoarea 1 milimetru.

**DATE DESPRE IMOBILUL NR. 96**

Oficiul de Cadastru și Publicitate Imobiliară PRAHOVA
Biroul de Cadastru și Publicitate Imobiliară Câmpina

A. Partea I. Descrierea imobilului

TEREN Intravilan

Adresa: Loc. Provita De Sus, Jud. Prahova

Nr. Crt	Nr cadastral Nr. topografic	Suprafața* (mp)	Observații / Referințe
A1		29.143	Sector cadastral:16 Teren neimprejmuit;

B. Partea II. Proprietari și acte

Inscrieri privitoare la dreptul de proprietate și alte drepturi reale		Referințe
/		
Act Normativ nr. Legea 7, din 13/03/1996 emis de PARLAMENTUL ROMÂNIEI;		
B1	Inscrierea provizorie, drept de PROPRIETATE, dobandit prin Lege, cota actuala 1/1, cota initiala 1/1	A1
1) COMUNA PROVIȚA DE SUS, CIF:2845362, PROPRIETAR NEIDENTIFICAT		

C. Partea III. SARCINI .

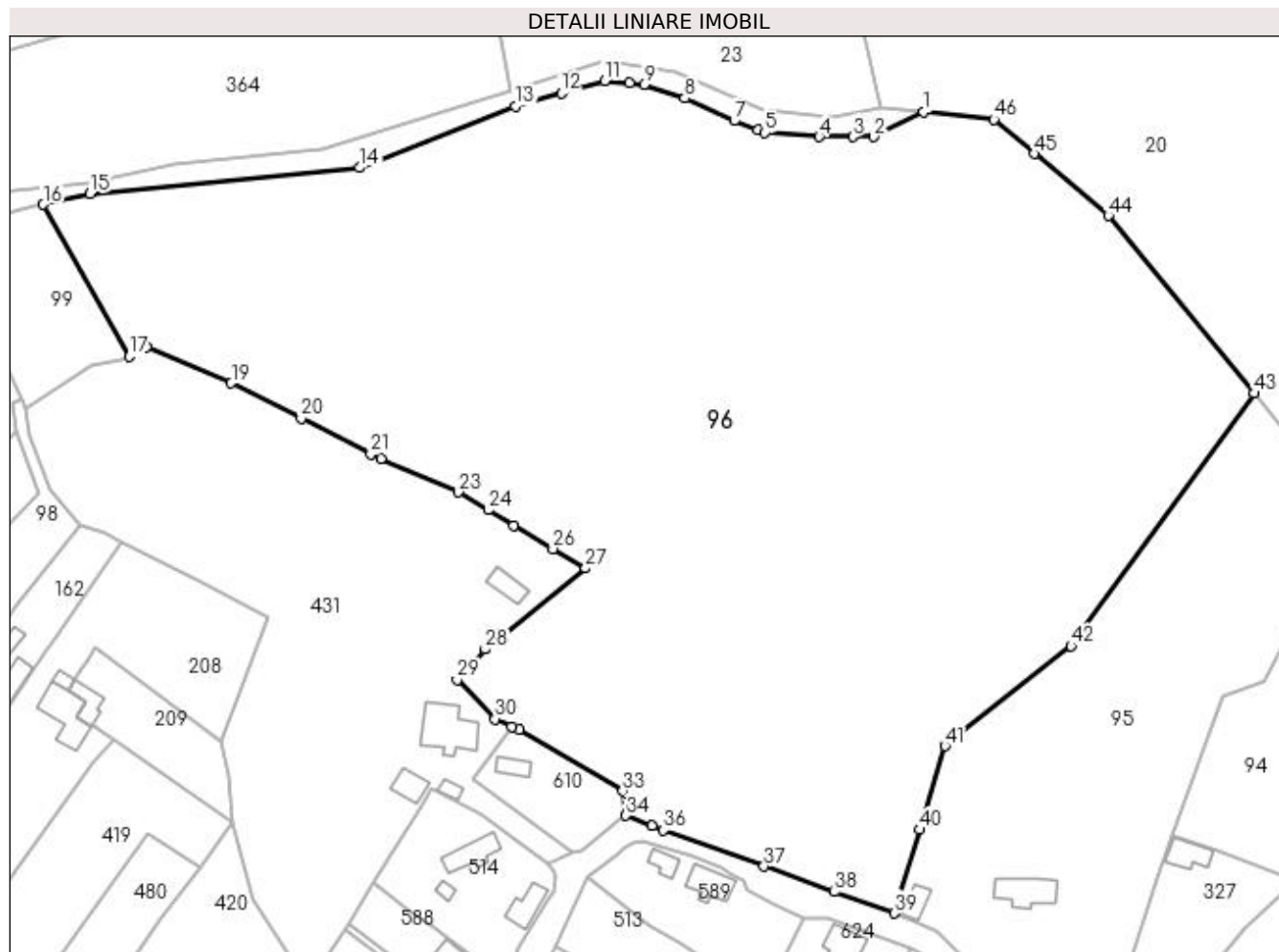
Inscrieri privind dezmembramintele dreptului de proprietate, drepturi reale de garanție și sarcini	Referințe
NU SUNT	

Anexa Nr. 1 La Partea I

Teren

Nr cadastral	Suprafața (mp)*	Observații / Referințe
	29.143	

* Suprafața este determinată în planul de proiecție Stereo 70.



Date referitoare la teren

Crt	Categorie folosință	Intra vilan	Suprafața (mp)	Tarla	Parcelă	Nr. topo	Observații / Referințe
1	pasune	DA	29.143	10	1073	-	

Lungime Segmente

1) Valorile lungimilor segmentelor sunt obținute din proiecție în plan.

Punct început	X / Y	Punct sfârșit	X / Y	Lungime segment	Punct început	X / Y	Punct sfârșit	X / Y	Lungime segment	Punct început	X / Y	Punct sfârșit	X / Y	Lungime segment
1	551.044,684 403.847,69	2	551.033,007 403.841,952	13.011	2	551.033,007 403.841,952	3	551.028,165 403.841,952	4.842	3	551.028,165 403.841,952	4	551.020,297 403.841,952	7.868
4	551.020,297 403.841,952	5	551.007,594 403.842,913	12.739	5	551.007,594 403.842,913	6	551.005,984 403.843,535	1.726	6	551.005,984 403.843,535	7	551.000,445 403.845,674	5.938
7	551.000,445 403.845,674	8	550.988,892 403.850,937	12.695	8	550.988,892 403.850,937	9	550.979,358 403.854,109	10.048	9	550.979,358 403.854,109	10	550.975,971 403.854,448	3.404
10	550.975,971 403.854,448	11	550.970,144 403.855,03	5.856	11	550.970,144 403.855,03	12	550.960,074 403.852,139	10.477	12	550.960,074 403.852,139	13	550.949,28 403.849,041	11.23
13	550.949,28 403.849,041	14	550.912,985 403.834,673	39.035	14	550.912,985 403.834,673	15	550.849,923 403.828,603	63.353	15	550.849,923 403.828,603	16	550.839,034 403.826,123	11.168
16	550.839,034 403.826,123	17	550.859,137 403.790,622	40.798	17	550.859,137 403.790,622	18	550.863,134 403.792,767	4.536	18	550.863,134 403.792,767	19	550.882,969 403.784,432	21.515

Punct început	X / Y	Punct sfârșit	X / Y	Lungime segment	Punct început	X / Y	Punct sfârșit	X / Y	Lungime segment	Punct început	X / Y	Punct sfârșit	X / Y	Lungime segment
19	550.882,969 403.784,432	20	550.899,262 403.776,095	18.30 2	20	550.899,262 403.776,095	21	550.915,556 403.767,757	18.30 3	21	550.915,556 403.767,757	22	550.917,909 403.766,743	2.562
22	550.917,909 403.766,743	23	550.935,969 403.758,965	19.66 4	23	550.935,969 403.758,965	24	550.942,94 403.754,795	8.123	24	550.942,94 403.754,795	25	550.948,952 403.751,197	7.006
25	550.948,952 403.751,197	26	550.958,103 403.745,722	10.66 4	26	550.958,103 403.745,722	27	550.965,73 403.741,159	8.888	27	550.965,73 403.741,159	28	550.942,326 403.722,241	30.09 4
28	550.942,326 403.722,241	29	550.935,71 403.715,072	9.755	29	550.935,71 403.715,072	30	550.944,54 403.705,953	12.69 4	30	550.944,54 403.705,953	31	550.948,479 403.704,185	4.318
31	550.948,479 403.704,185	32	550.950,192 403.703,417	1.877	32	550.950,192 403.703,417	33	550.974,375 403.689,135	28.08 5	33	550.974,375 403.689,135	34	550.975,138 403.683,407	5.779
34	550.975,138 403.683,407	35	550.981,263 403.680,964	6.594	35	550.981,263 403.680,964	36	550.983,872 403.680,023	2.774	36	550.983,872 403.680,023	37	551.007,399 403.671,536	25.01 1
37	551.007,399 403.671,536	38	551.023,866 403.665,595	17.50 6	38	551.023,866 403.665,595	39	551.037,799 403.660,569	14.81 2	39	551.037,799 403.660,569	40	551.043,732 403.680,118	20.42 9
40	551.043,732 403.680,118	41	551.049,665 403.699,667	20.42 9	41	551.049,665 403.699,667	42	551.079,074 403.723,048	37.57 1	42	551.079,074 403.723,048	43	551.121,868 403.781,998	72.84 5
43	551.121,868 403.781,998	44	551.087,823 403.823,51	53.68 7	44	551.087,823 403.823,51	45	551.070,586 403.838,002	22.52	45	551.070,586 403.838,002	46	551.061,113 403.845,966	12.37 6
46	551.061,113 403.845,966	1	551.044,684 403.847,69	16.51 9										

** Lungimile segmentelor sunt determinate în planul de proiecție Stereo 70 și sunt rotunjite la 1 milimetru.

*** Distanța dintre puncte este formată din segmente cumulate ce sunt mai mici decât valoarea 1 milimetru.

**DATE DESPRE IMOBILUL NR. 97**

Oficiul de Cadastru și Publicitate Imobiliară PRAHOVA
Biroul de Cadastru și Publicitate Imobiliară Câmpina

A. Partea I. Descrierea imobilului

TEREN Intravilan

Adresa: Loc. Provita De Sus, Jud. Prahova, ,DI 689

Nr. Crt	Nr cadastral Nr. topografic	Suprafața* (mp)	Observații / Referințe
A1		1.797	Sector cadastral:16 Teren neimprejmuit;

B. Partea II. Proprietari și acte

Inscrieri privitoare la dreptul de proprietate și alte drepturi reale		Referințe
/		
Act Administrativ nr. HCL 1, din 30/01/2015 emis de COMUNA PROVIȚA DE SUS;		
B1	Intabulare, drept de PROPRIETATE, dobandit prin Lege, cota actuala 1/1, cota initiala 1/1 1) COMUNA PROVIȚA DE SUS, CIF:2845362	A1

C. Partea III. SARCINI .

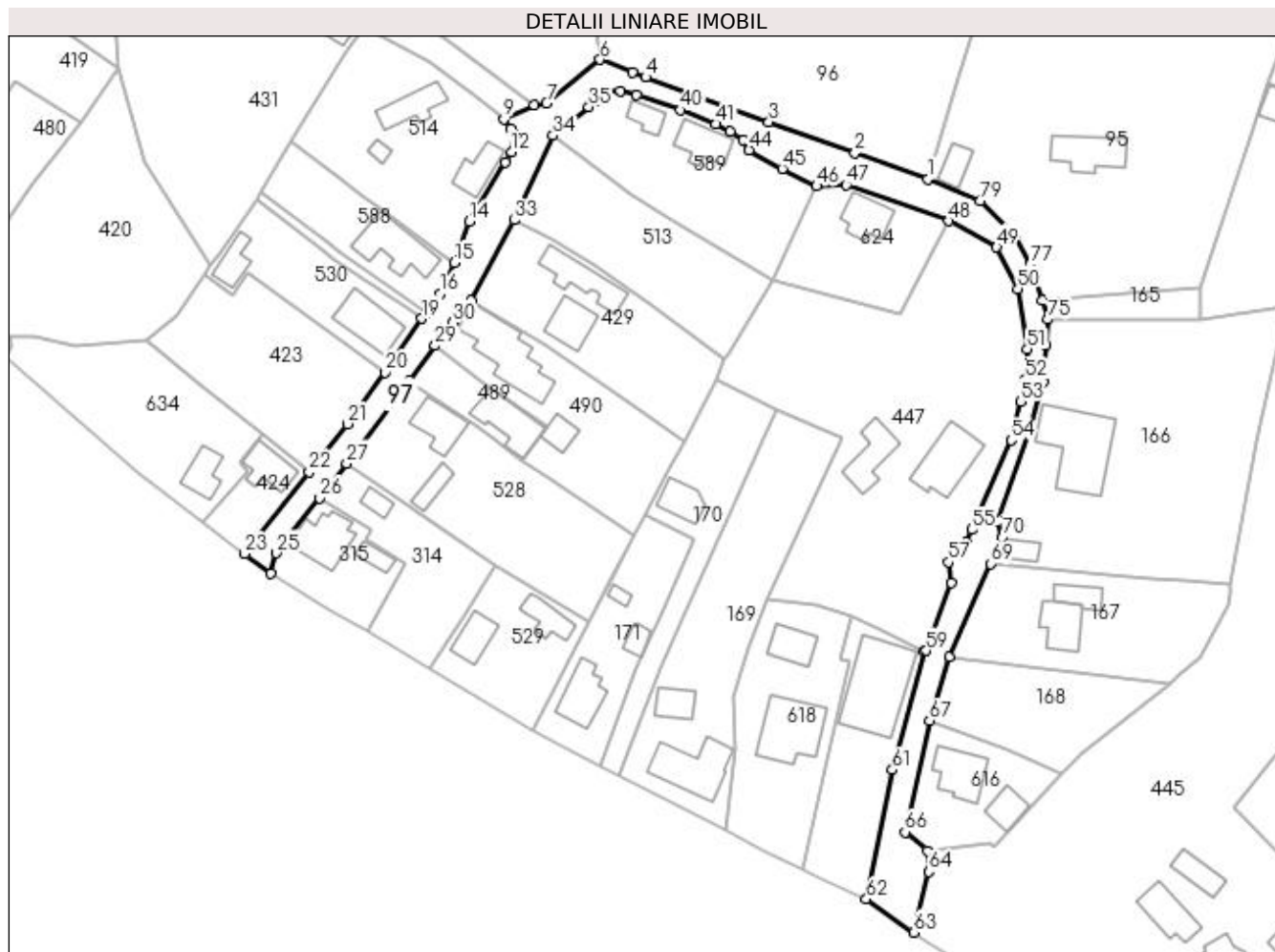
Inscrieri privind dezmembramintele dreptului de proprietate, drepturi reale de garanție și sarcini	Referințe
NU SUNT	

Anexa Nr. 1 La Partea I

Teren

Nr cadastral	Suprafața (mp)*	Observații / Referințe
	1.797	

* Suprafața este determinată în planul de proiecție Stereo 70.



Date referitoare la teren

Crt	Categorie folosință	Intra vilan	Suprafața (mp)	Tarla	Parcelă	Nr. topo	Observații / Referințe
1	drum	DA	1.797	21	-	-	

Lungime Segmente

1) Valorile lungimilor segmentelor sunt obținute din proiecție în plan.

Punct început	X / Y	Punct sfârșit	X / Y	Lungime segment	Punct început	X / Y	Punct sfârșit	X / Y	Lungime segment	Punct început	X / Y	Punct sfârșit	X / Y	Lungime segment
1	551.037,799 403.660,569	2	551.023,866 403.665,595	14.812	2	551.023,866 403.665,595	3	551.007,399 403.671,536	17.506	3	551.007,399 403.671,536	4	550.983,872 403.680,023	25.011
4	550.983,872 403.680,023	5	550.981,263 403.680,964	2.774	5	550.981,263 403.680,964	6	550.975,138 403.683,407	6.594	6	550.975,138 403.683,407	7	550.964,91 403.675,133	13.156
7	550.964,91 403.675,133	8	550.962,589 403.674,75	2.352	8	550.962,589 403.674,75	9	550.956,743 403.671,99	6.465	9	550.956,743 403.671,99	10	550.958,124 403.670,256	2.217
10	550.958,124 403.670,256	11	550.958,709 403.669,147	1.254	11	550.958,709 403.669,147	12	550.958,191 403.665,76	3.426	12	550.958,191 403.665,76	13	550.957,018 403.663,83	2.259
13	550.957,018 403.663,83	14	550.950,097 403.652,447	13.322	14	550.950,097 403.652,447	15	550.947,32 403.644,605	8.319	15	550.947,32 403.644,605	16	550.944,589 403.638,754	6.457
16	550.944,589 403.638,754	17	550.943,283 403.636,95	2.227	17	550.943,283 403.636,95	18	550.941,986 403.635,158	2.212	18	550.941,986 403.635,158	19	550.941,101 403.633,935	1.51

Punct început	X / Y	Punct sfârșit	X / Y	Lungime segment	Punct început	X / Y	Punct sfârșit	X / Y	Lungime segment	Punct început	X / Y	Punct sfârșit	X / Y	Lungime segment
19	550.941,101 403.633,935	20	550.933,995 403.623,652	12.499	20	550.933,995 403.623,652	21	550.926,8 403.613,831	12.175	21	550.926,8 403.613,831	22	550.919,534 403.604,644	11.713
22	550.919,534 403.604,644	23	550.907,199 403.589,007	19.917	23	550.907,199 403.589,007	24	550.912,251 403.585,303	6.264	24	550.912,251 403.585,303	25	550.913,293 403.589,175	4.01
25	550.913,293 403.589,175	26	550.921,584 403.599,653	13.361	26	550.921,584 403.599,653	27	550.926,708 403.606,288	8.383	27	550.926,708 403.606,288	28	550.938,706 403.622,041	19.802
28	550.938,706 403.622,041	29	550.943,633 403.628,758	8.33	29	550.943,633 403.628,758	30	550.947,013 403.633,169	5.557	30	550.947,013 403.633,169	31	550.947,499 403.633,803	0.799
31	550.947,499 403.633,803	32	550.950,496 403.637,367	4.657	32	550.950,496 403.637,367	33	550.958,697 403.652,739	17.423	33	550.958,697 403.652,739	34	550.966,12 403.668,932	17.813
34	550.966,12 403.668,932	35	550.972,989 403.674,386	8.771	35	550.972,989 403.674,386	36	550.974,411 403.675,516	1.816	36	550.974,411 403.675,516	37	550.976,915 403.677,171	3.002
37	550.976,915 403.677,171	38	550.979,078 403.677,399	2.175	38	550.979,078 403.677,399	39	550.982,136 403.676,692	3.139	39	550.982,136 403.676,692	40	550.990,55 403.673,789	8.901
40	550.990,55 403.673,789	41	550.997,284 403.671,095	7.253	41	550.997,284 403.671,095	42	551.000,057 403.669,658	3.123	42	551.000,057 403.669,658	43	551.002,472 403.668,13	2.858
43	551.002,472 403.668,13	44	551.003,626 403.666,117	2.32	44	551.003,626 403.666,117	45	551.009,928 403.662,544	7.244	45	551.009,928 403.662,544	46	551.016,541 403.659,231	7.396
46	551.016,541 403.659,231	47	551.022,192 403.659,428	5.654	47	551.022,192 403.659,428	48	551.041,797 403.652,574	20.769	48	551.041,797 403.652,574	49	551.050,934 403.647,571	10.417
49	551.050,934 403.647,571	50	551.054,953 403.639,631	8.899	50	551.054,953 403.639,631	51	551.056,788 403.628,076	11.7	51	551.056,788 403.628,076	52	551.056,415 403.622,375	5.713
52	551.056,415 403.622,375	53	551.055,427 403.618,112	4.376	53	551.055,427 403.618,112	54	551.053,709 403.610,698	7.61	54	551.053,709 403.610,698	55	551.046,176 403.593,632	18.655
55	551.046,176 403.593,632	56	551.045,057 403.591,096	2.772	56	551.045,057 403.591,096	57	551.041,707 403.587,443	4.957	57	551.041,707 403.587,443	58	551.042,191 403.583,512	3.961
58	551.042,191 403.583,512	59	551.037,466 403.570,494	13.849	59	551.037,466 403.570,494	60	551.037,125 403.570,476	0.341	60	551.037,125 403.570,476	61	551.030,957 403.547,758	23.54
61	551.030,957 403.547,758	62	551.026,029 403.523,081	25.164	62	551.026,029 403.523,081	63	551.035,093 403.516,703	11.083	63	551.035,093 403.516,703	64	551.038,002 403.528,269	11.926
64	551.038,002 403.528,269	65	551.037,704 403.532,267	4.009	65	551.037,704 403.532,267	66	551.033,454 403.535,869	5.571	66	551.033,454 403.535,869	67	551.038,108 403.557,156	21.79
67	551.038,108 403.557,156	68	551.041,844 403.569,271	12.678	68	551.041,844 403.569,271	69	551.049,739 403.587,106	19.504	69	551.049,739 403.587,106	70	551.051,941 403.592,167	5.519
70	551.051,941 403.592,167	71	551.051,229 403.595,22	3.135	71	551.051,229 403.595,22	72	551.057,24 403.612,722	18.505	72	551.057,24 403.612,722	73	551.059,743 403.621,745	9.364
73	551.059,743 403.621,745	74	551.060,433 403.628,815	7.104	74	551.060,433 403.628,815	75	551.060,687 403.633,794	4.985	75	551.060,687 403.633,794	76	551.059,708 403.637,467	3.801
76	551.059,708 403.637,467	77	551.057,352 403.644,337	7.263	77	551.057,352 403.644,337	78	551.054,421 403.649,924	6.309	78	551.054,421 403.649,924	79	551.047,724 403.656,405	9.32
79	551.047,724 403.656,405	1	551.037,799 403.660,569	10.763										

** Lungimile segmentelor sunt determinate în planul de proiecție Stereo 70 și sunt rotunjite la 1 milimetru.

*** Distanța dintre puncte este formată din segmente cumulate ce sunt mai mici decât valoarea 1 milimetru.

**DATE DESPRE IMOBILUL NR. 98**

Oficiul de Cadastru și Publicitate Imobiliară PRAHOVA
Biroul de Cadastru și Publicitate Imobiliară Câmpina

A. Partea I. Descrierea imobilului

TEREN Intravilan

Adresa: Loc. Provita De Sus, Nr. 40A, Jud. Prahova, T 20 Cc 667, A668, A669

Nr. Crt	Nr cadastral Nr. topografic	Suprafața* (mp)	Observații / Referințe
A1	21322	Din acte: 1.664 Masurata: 1.294	Sector cadastral:16 Teren imprejmuit;

Construcții

Crt	Nr cadastral Nr. topografic	Adresa	Observații / Referințe
A1.1	21322-C1	Loc. Provita De Sus, Nr. 40A, Jud. Prahova, T 20 Cc 667, A668, A669	Nr. niveluri:2; S. construita la sol:86 mp; Locuinta - Sp+P, Edificata in anul 1928,S.subsol= 16 mp-Proprietar Radulescu Mihai si Radulescu Marga Cristina,Locuinta-P=55 mp; Proprietar pe 14 mp Radulescu Mihai si Radulescu Marga Cristina, iar pe restul de 41 mp Proprietar Toma Marius
A1.2	21322-C2	Loc. Provita De Sus, Nr. 40A, Jud. Prahova, T 20 Cc 667, A668, A669	Nr. niveluri:1; S. construita la sol:55 mp; Locuinta - Parter -Proprietar pe 17 mp Radulescu Mihai si larca Ramona, iar pe restul de 38 mp Proprietar Toma Marius,Edificata in anul 1928
A1.3	21322-C3	Loc. Provita De Sus, Nr. 40A, Jud. Prahova, T 20 Cc 667, A668, A669	Nr. niveluri:1; S. construita la sol:34 mp; Constructie Anexa-Proprietar Radulescu Mihai si Radulescu Marga Cristina-Edificata in anul 1928

B. Partea II. Proprietari și acte

Inscrieri privitoare la dreptul de proprietate și alte drepturi reale	Referințe
39386 / 20/11/2020	
Act Notarial nr. 1298, din 20/11/2020 emis de NICA ROXANA ELENA;	
B7	A1, A1.1, A1.2, A1.3
Intabulare, drept de PROPRIETATEcumparare ca bun comun, dobandit prin Conventie, cota actuala 1/1, cota initiala 1/1	
1) STAN FLORIN	
2) STAN DANA EMANUELA	

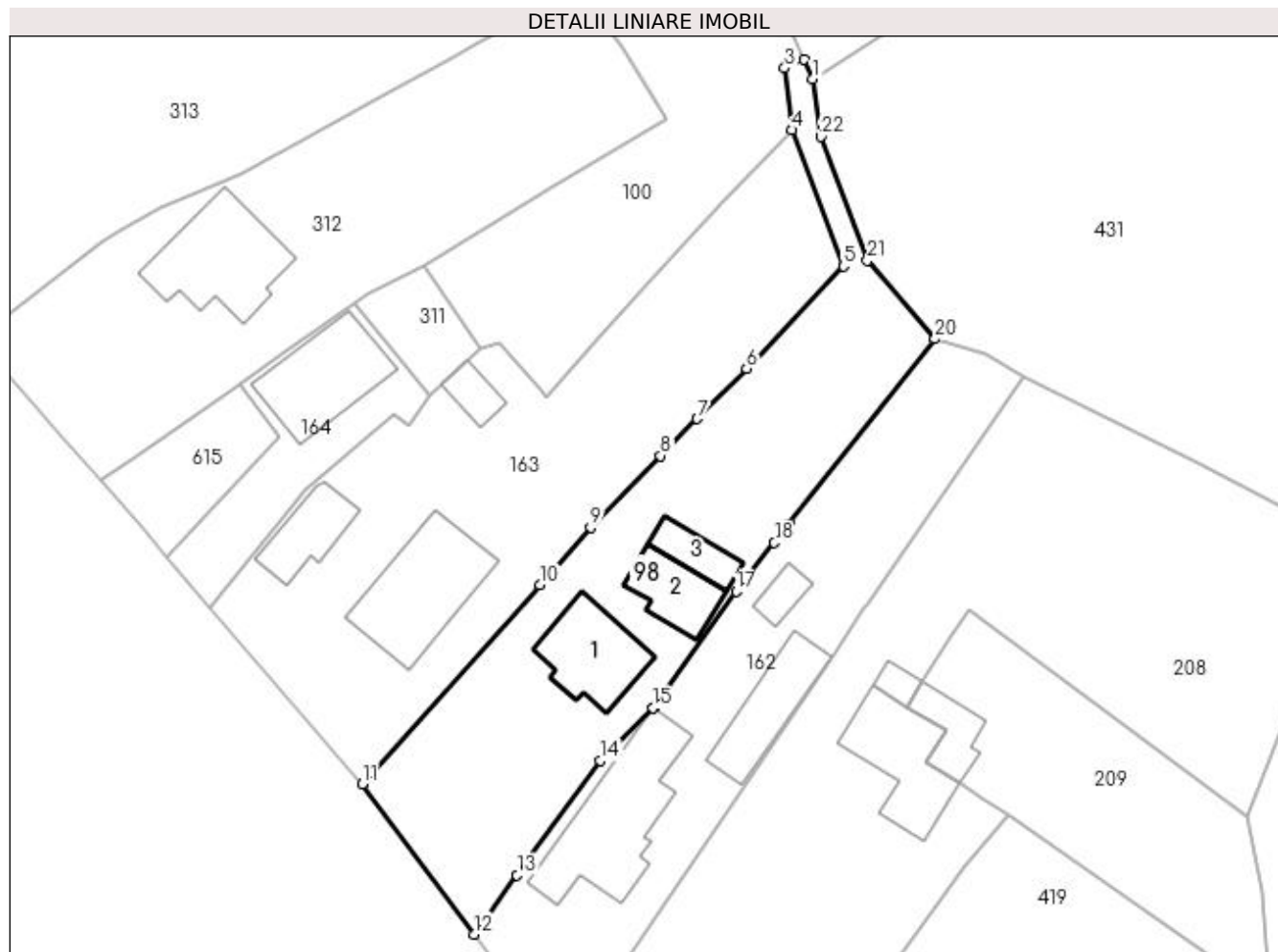
C. Partea III. SARCINI .

Inscrieri privind dezmembramintele dreptului de proprietate, drepturi reale de garanție și sarcini	Referințe
NU SUNT	

Anexa Nr. 1 La Partea I**Teren**

Nr cadastral	Suprafața (mp)*	Observații / Referințe
21322	Din acte: 1.664 Masurata: 1.294	

* Suprafața este determinată în planul de proiecție Stereo 70.

**Date referitoare la teren**

Crt	Categorie folosință	Intravilan	Suprafața (mp)	Tarla	Parcelă	Nr. topo	Observații / Referințe
1	curți construcții	DA	860	20	667	-	
2	livada	DA	434	20	668, 669	-	

Date referitoare la construcții

Crt	Număr	Destinație construcție	Supraf. (mp)	Situație juridică	Observații / Referințe
A1.1	21322-C1	construcții de locuințe	Din acte: 0 Masurata: 86	Cu acte	Nr. niveluri:2; S. construita la sol:86 mp; Locuinta - Sp+P,Edificata in anul 1928,S. subsol= 16 mp-Proprietar Radulescu Mihai si Radulescu Marga Cristina,Locuinta-P=55 mp; Proprietar pe 14 mp Radulescu Mihai si Radulescu Marga Cristina, iar pe restul de 41 mp Proprietar Toma Marius
A1.2	21322-C2	construcții anexa	Din acte: 0 Masurata: 55	Cu acte	Nr. niveluri:1; S. construita la sol:55 mp; Locuinta - Parter -Proprietar pe 17 mp Radulescu Mihai si Iarca Ramona, iar pe restul de 38 mp Proprietar Toma Marius,Edificata in anul 1928
A1.3	21322-C3	construcții anexa	Din acte: 0 Masurata: 34	Cu acte	Nr. niveluri:1; S. construita la sol:34 mp; Constructie Anexa-Proprietar Radulescu Mihai si Radulescu Marga Cristina-Edificata in anul 1928

Lungime Segmente

1) Valorile lungimilor segmentelor sunt obținute din proiecție în plan.

Punct început	X / Y	Punct sfârșit	X / Y	Lungime segment (** (m)
1	550.834,903 403.778,554	2	550.833,982 403.780,594	2.238
3	550.831,983 403.779,692	4	550.832,704 403.773,189	6.543
5	550.838,158 403.758,856	6	550.827,941 403.748,093	14.84
7	550.822,738 403.742,785	8	550.818,913 403.738,881	5.466
9	550.811,51 403.731,328	10	550.806,163 403.725,321	8.042
11	550.787,472 403.704,327	12	550.799,244 403.688,5	19.725
13	550.803,773 403.694,742	14	550.812,565 403.706,777	14.904
15	550.818,116 403.712,328	16	550.818,236 403.712,448	0.17
17	550.826,854 403.724,631	18	550.830,881 403.729,739	6.504
19	550.832,473 403.731,758	20	550.847,794 403.751,191	24.746
21	550.840,668 403.759,442	22	550.835,801 403.772,497	13.933

Punct început	X / Y	Punct sfârșit	X / Y	Lungime segment (** (m)
2	550.833,982 403.780,594	3	550.831,983 403.779,692	2.193
4	550.832,704 403.773,189	5	550.838,158 403.758,856	15.336
6	550.827,941 403.748,093	7	550.822,738 403.742,785	7.433
8	550.818,913 403.738,881	9	550.811,51 403.731,328	10.576
10	550.806,163 403.725,321	11	550.787,472 403.704,327	28.109
12	550.799,244 403.688,5	13	550.803,773 403.694,742	7.712
14	550.812,565 403.706,777	15	550.818,116 403.712,328	7.85
16	550.818,236 403.712,448	17	550.826,854 403.724,631	14.923
18	550.830,881 403.729,739	19	550.832,473 403.731,758	2.571
20	550.847,794 403.751,191	21	550.840,668 403.759,442	10.902
22	550.835,801 403.772,497	1	550.834,903 403.778,554	6.123

** Lungimile segmentelor sunt determinate în planul de proiecție Stereo 70 și sunt rotunjite la 1 milimetru.

*** Distanța dintre puncte este formată din segmente cumulate ce sunt mai mici decât valoarea 1 milimetru.

**DATE DESPRE IMOBILUL NR. 99**

Oficiul de Cadastru și Publicitate Imobiliară PRAHOVA
Biroul de Cadastru și Publicitate Imobiliară Câmpina

A. Partea I. Descrierea imobilului

TEREN Intravilan

Adresa: Loc. Provita De Sus, Jud. Prahova, T 10 ; F 1069 ; PUNCT " MERI "

Nr. Crt	Nr cadastral Nr. topografic	Suprafața* (mp)	Observații / Referințe
A1	21321	Din acte: 1.404 Masurata: 1.254	Sector cadastral:16 Teren imprejmuit;

B. Partea II. Proprietari și acte

Inscrieri privitoare la dreptul de proprietate și alte drepturi reale		Referințe
39388 / 20/11/2020		
Act Notarial nr. 1299, din 20/11/2020 emis de NICA ROXANA ELENA;		
B2	Intabulare, drept de PROPRIETATEcumparare ca bun comun, dobandit prin Conventie, cota actuala 1/1, cota initiala 1/1 1) STAN FLORIN 2) STAN DANA EMANUELA	A1

C. Partea III. SARCINI .

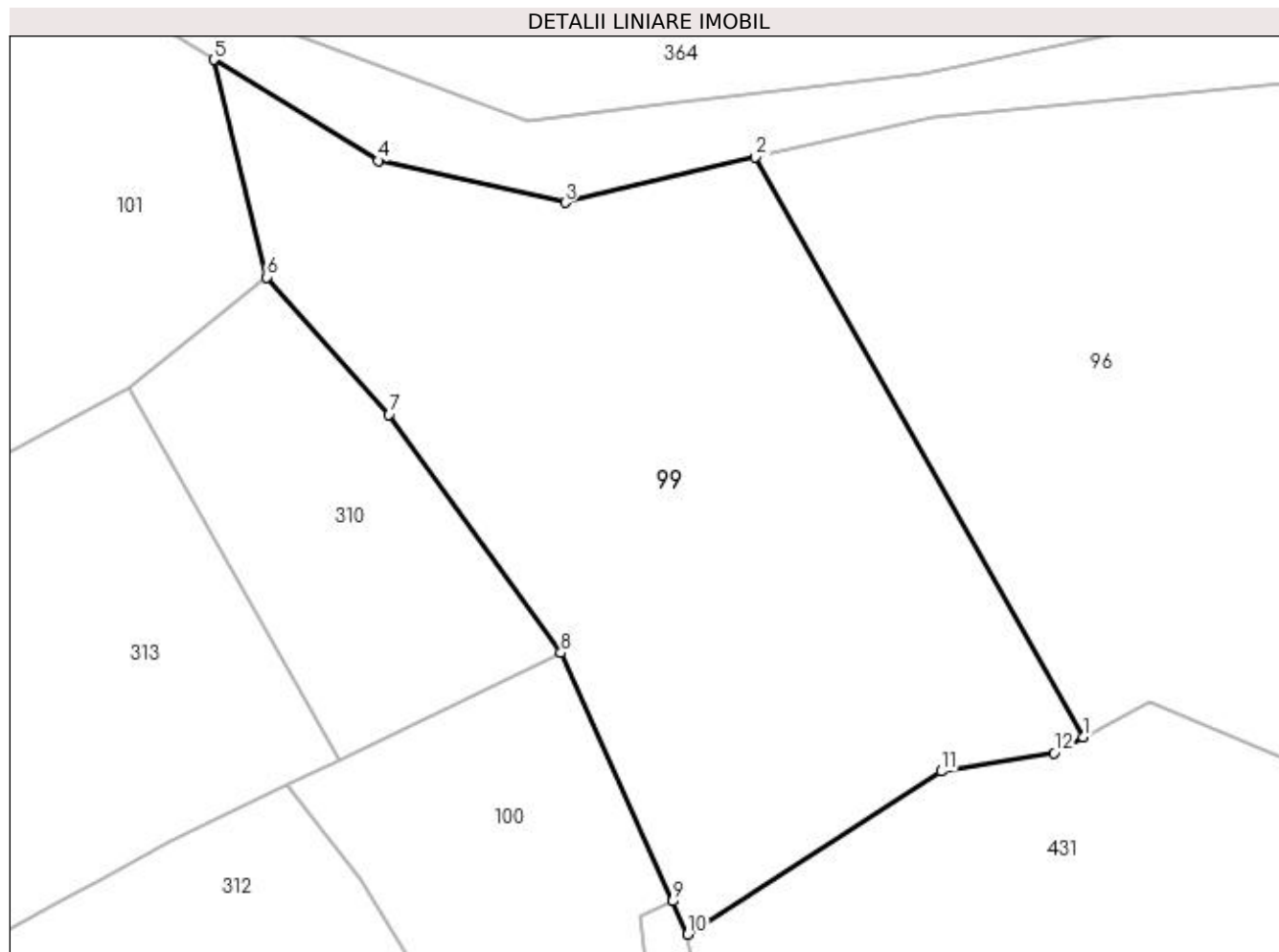
Inscrieri privind dezmembramintele dreptului de proprietate, drepturi reale de garanție și sarcini	Referințe
NU SUNT	

Anexa Nr. 1 La Partea I

Teren

Nr cadastral	Suprafața (mp)*	Observații / Referințe
21321	Din acte: 1.404 Masurata: 1.254	

* Suprafața este determinată în planul de proiecție Stereo 70.



Date referitoare la teren

Crt	Categorie folosință	Intravilan	Suprafața (mp)	Tarla	Parcelă	Nr. topo	Observații / Referințe
1	livada	DA	1.254	10	1069	-	PUNCT " MERI " ; Teren intravilan împrejmuit cu gard de sarma .

Lungime Segmente

1) Valorile lungimilor segmentelor sunt obținute din proiecție în plan.

Punct început	X / Y	Punct sfârșit	X / Y	Lungime segment (** (m)
1	550.859,137 403.790,622	2	550.839,034 403.826,123	40.798
2	550.839,034 403.826,123	3	550.827,394 403.823,347	11.966
3	550.827,394 403.823,347	4	550.815,957 403.825,915	11.722
4	550.815,957 403.825,915	5	550.805,88 403.832,094	11.821
5	550.805,88 403.832,094	6	550.809,135 403.818,775	13.711

Punct început	X / Y	Punct sfârșit	X / Y	Lungime segment (** (m)
6	550.809,135 403.818,775	7	550.816,623 403.810,37	11.257
7	550.816,623 403.810,37	8	550.827,13 403.795,78	17.98
8	550.827,13 403.795,78	9	550.833,982 403.780,594	16.66
9	550.833,982 403.780,594	10	550.834,903 403.778,554	2.238
10	550.834,903 403.778,554	11	550.850,422 403.788,534	18.451
11	550.850,422 403.788,534	12	550.857,335 403.789,655	7.003
12	550.857,335 403.789,655	1	550.859,137 403.790,622	2.045

** Lungimile segmentelor sunt determinate în planul de proiecție Stereo 70 și sunt rotunjite la 1 milimetru.

*** Distanța dintre puncte este formată din segmente cumulate ce sunt mai mici decât valoarea 1 milimetru.

**DATE DESPRE IMOBILUL NR. 100**

Oficiul de Cadastru și Publicitate Imobiliară PRAHOVA
Biroul de Cadastru și Publicitate Imobiliară Câmpina

A. Partea I. Descrierea imobilului

TEREN Intravilan

Adresa: Loc. Provita De Sus, Jud. Prahova

Nr. Crt	Nr cadastral Nr. topografic	Suprafața* (mp)	Observații / Referințe
A1		799	Sector cadastral:16 Teren imprejmuit;

B. Partea II. Proprietari și acte

Inscrieri privitoare la dreptul de proprietate și alte drepturi reale		Referințe
/		
Act Normativ nr. Legea 7, din 13/03/1996 emis de PARLAMENTUL ROMÂNIEI;		
B1	Inscrierea provizorie, drept de PROPRIETATE, dobandit prin Lege, cota actuala 1/1, cota initiala 1/1	A1
1) COMUNA PROVIȚA DE SUS, CIF:2845362, PROPRIETAR NEIDENTIFICAT		

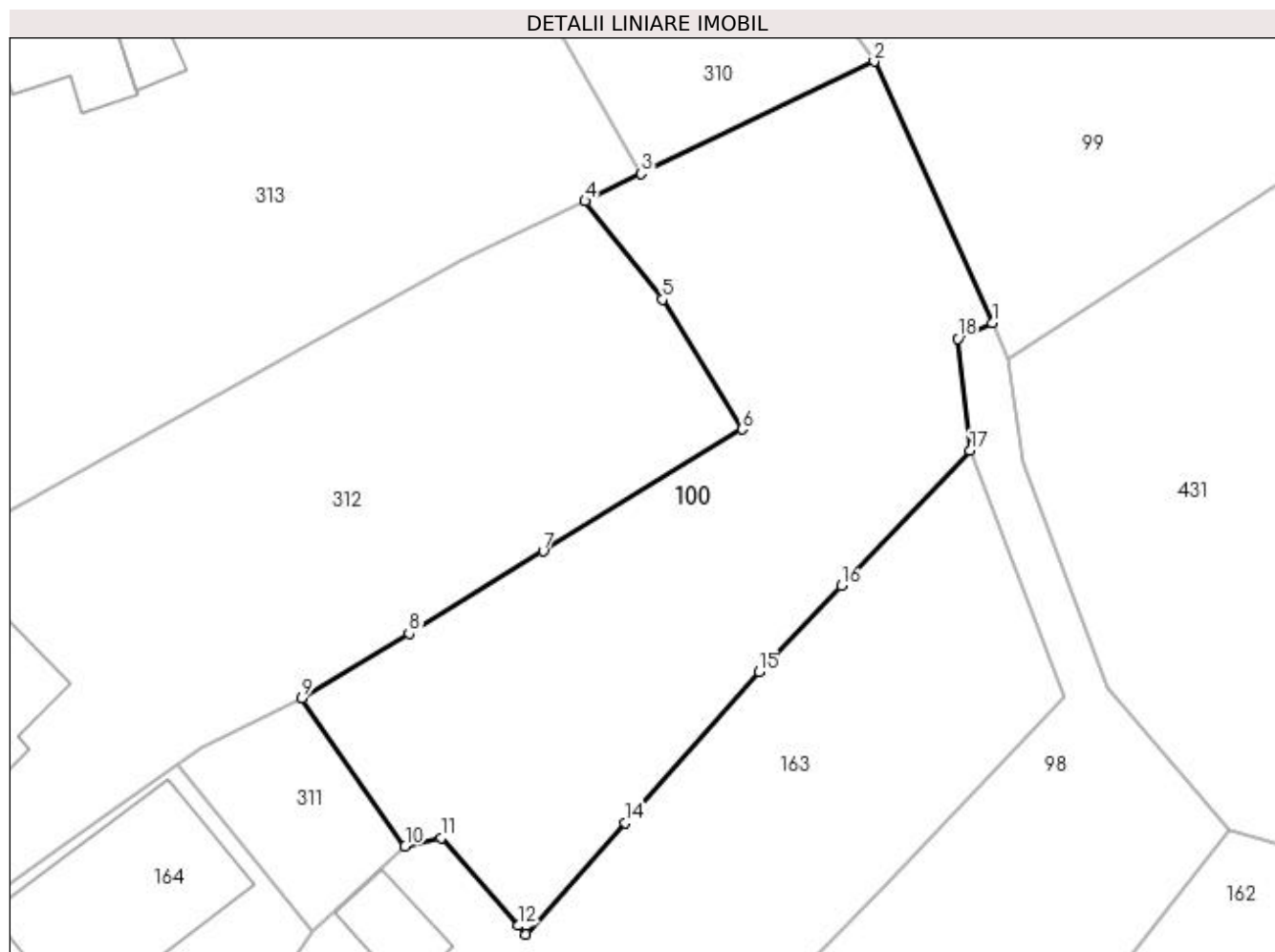
C. Partea III. SARCINI .

Inscrieri privind dezmembramintele dreptului de proprietate, drepturi reale de garanție și sarcini	Referințe
NU SUNT	

Anexa Nr. 1 La Partea I**Teren**

Nr cadastral	Suprafața (mp)*	Observații / Referințe
	799	

* Suprafața este determinată în planul de proiecție Stereo 70.

**Date referitoare la teren**

Crt	Categorie folosință	Intra vilan	Suprafața (mp)	Tarla	Parcelă	Nr. topo	Observații / Referințe
1	arabil	DA	423	20	659	-	
2	faneata	DA	376	20	658	-	

Lungime Segmente

1) Valorile lungimilor segmentelor sunt obținute din proiecție în plan.

Punct început	X / Y	Punct sfârșit	X / Y	Lungime segment (** (m)
1	550.833,982 403.780,594	2	550.827,13 403.795,78	16.66
2	550.827,13 403.795,78	3	550.813,608 403.789,264	15.01
3	550.813,608 403.789,264	4	550.810,332 403.787,677	3.64
4	550.810,332 403.787,677	5	550.814,83 403.781,97	7.266

Punct început	X / Y	Punct sfârșit	X / Y	Lungime segment (** (m)
5	550.814,83 403.781,97	6	550.819,456 403.774,433	8.843
6	550.819,456 403.774,433	7	550.807,905 403.767,357	13.546
7	550.807,905 403.767,357	8	550.800,113 403.762,584	9.138
8	550.800,113 403.762,584	9	550.793,898 403.758,829	7.261
9	550.793,898 403.758,829	10	550.799,883 403.750,231	10.476
10	550.799,883 403.750,231	11	550.801,979 403.750,7	2.148
11	550.801,979 403.750,7	12	550.806,467 403.745,61	6.786
12	550.806,467 403.745,61	13	550.806,908 403.745,11	0.667
13	550.806,908 403.745,11	14	550.812,666 403.751,596	8.673
14	550.812,666 403.751,596	15	550.820,437 403.760,349	11.705
15	550.820,437 403.760,349	16	550.825,215 403.765,35	6.917
16	550.825,215 403.765,35	17	550.832,704 403.773,189	10.841
17	550.832,704 403.773,189	18	550.831,983 403.779,692	6.543
18	550.831,983 403.779,692	1	550.833,982 403.780,594	2.193

** Lungimile segmentelor sunt determinate în planul de proiecție Stereo 70 și sunt rotunjite la 1 milimetru.

*** Distanța dintre puncte este formată din segmente cumulate ce sunt mai mici decât valoarea 1 milimetru.

**DATE DESPRE IMOBILUL NR. 101**

Oficiul de Cadastru și Publicitate Imobiliară PRAHOVA
Biroul de Cadastru și Publicitate Imobiliară Câmpina

A. Partea I. Descrierea imobilului

TEREN Intravilan

Adresa: Loc. Provita De Sus, Nr. 47, Jud. Prahova

Nr. Crt	Nr cadastral Nr. topografic	Suprafața* (mp)	Observații / Referințe
A1		3.363	Sector cadastral:16 Teren imprejmuit;

Construcții

Crt	Nr cadastral Nr. topografic	Adresa	Observații / Referințe
A1.1		Loc. Provita De Sus, Nr. 47, Jud. Prahova	Nr. niveluri:1; S. construita la sol:121 mp; S. construita desfasurata:121 mp; Locuintă (P) din paiantă și lemn, acoperită cu tablă, anul edificării 1950.
A1.2		Loc. Provita De Sus, Nr. 47, Jud. Prahova	Nr. niveluri:1; S. construita la sol:24 mp; S. construita desfasurata:24 mp; Anexă (P) din cărămidă, paiantă și lemn, acoperită cu tablă, anul edificării 1970.

B. Partea II. Proprietari și acte

Inscrieri privitoare la dreptul de proprietate și alte drepturi reale	Referințe
/	
Act Normativ nr. Legea 7, din 13/03/1996 emis de PARLAMENTUL ROMÂNIEI;	
B1	A1, A1.1, A1.2
1) COMUNA PROVITA DE SUS, CIF:2845362, PROPRIETAR NEIDENTIFICAT	

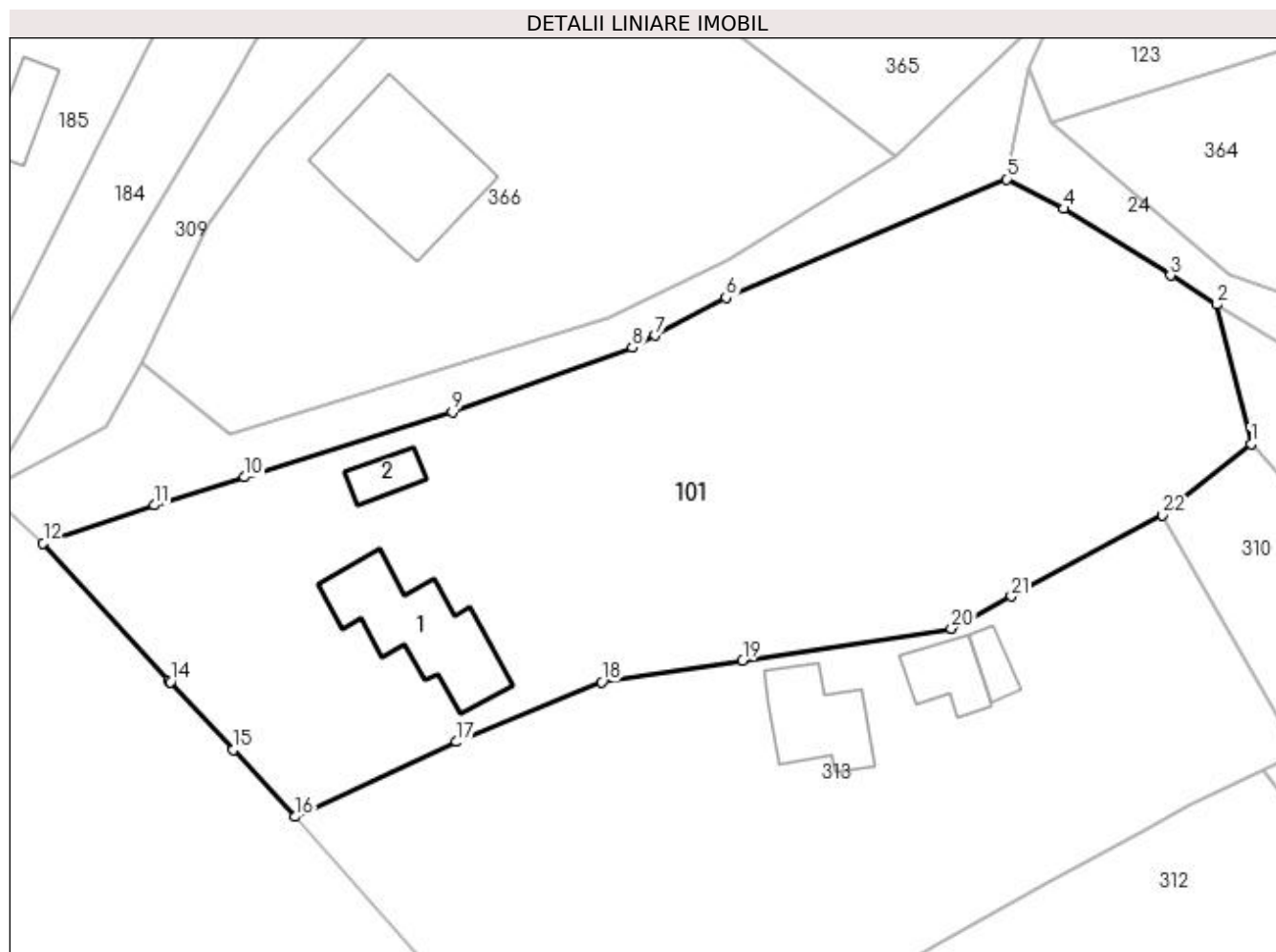
C. Partea III. SARCINI .

Inscrieri privind dezmembramintele dreptului de proprietate, drepturi reale de garanție și sarcini	Referințe
NU SUNT	

Anexa Nr. 1 La Partea I**Teren**

Nr cadastral	Suprafața (mp)*	Observații / Referințe
	3.363	

* Suprafața este determinată în planul de proiecție Stereo 70.

**Date referitoare la teren**

Crt	Categorie folosință	Intra vilan	Suprafața (mp)	Tarla	Parcelă	Nr. topo	Observații / Referințe
1	curți constructii	DA	1.023	20	645	-	
2	faneata	DA	370	20	644	-	
3	arabil	DA	573	20	646	-	
4	faneata	DA	1.397	20	647	-	

Date referitoare la construcții

Crt	Număr	Destinație construcție	Supraf. (mp)	Situație juridică	Observații / Referințe
A1.1		construcții de locuințe	121	Cu acte	Nr. niveluri:1; S. construita la sol:121 mp; S. construita desfasurata:121 mp; Locuință (P) din paiantă și lemn, acoperită cu tablă, anul edificării 1950.
A1.2		construcții anexa	24	Cu acte	Nr. niveluri:1; S. construita la sol:24 mp; S. construita desfasurata:24 mp; Anexă (P) din cărămidă, paiantă și lemn, acoperită cu tablă, anul edificării 1970.

Lungime Segmente

1) Valorile lungimilor segmentelor sunt obținute din proiecție în plan.

Punct început	X / Y	Punct sfârșit	X / Y	Lungime segment (** (m)
1	550.809,135 403.818,775	2	550.805,88 403.832,094	13.711
3	550.801,43 403.834,872	4	550.791,234 403.841,236	12.019
5	550.785,772 403.844,068	6	550.759,007 403.832,751	29.059
7	550.752,238 403.829,142	8	550.750,059 403.827,98	2.469
9	550.732,873 403.821,828	10	550.713,016 403.815,622	20.804
11	550.704,42 403.812,935	12	550.693,799 403.809,33	11.216
13	550.705,795 403.796,257	14	550.705,955 403.796,083	0.236
15	550.711,96 403.789,6	16	550.717,88 403.783,207	8.713
17	550.733,272 403.790,364	18	550.747,143 403.796,08	15.003
19	550.760,594 403.798,138	20	550.780,514 403.801,186	20.152
21	550.786,232 403.804,26	22	550.800,674 403.812,025	16.397

Punct început	X / Y	Punct sfârșit	X / Y	Lungime segment (** (m)
2	550.805,88 403.832,094	3	550.801,43 403.834,872	5.246
4	550.791,234 403.841,236	5	550.785,772 403.844,068	6.153
6	550.759,007 403.832,751	7	550.752,238 403.829,142	7.671
8	550.750,059 403.827,98	9	550.732,873 403.821,828	18.254
10	550.713,016 403.815,622	11	550.704,42 403.812,935	9.006
12	550.693,799 403.809,33	13	550.705,795 403.796,257	17.743
14	550.705,955 403.796,083	15	550.711,96 403.789,6	8.837
16	550.717,88 403.783,207	17	550.733,272 403.790,364	16.975
18	550.747,143 403.796,08	19	550.760,594 403.798,138	13.608
20	550.780,514 403.801,186	21	550.786,232 403.804,26	6.492
22	550.800,674 403.812,025	1	550.809,135 403.818,775	10.824

** Lungimile segmentelor sunt determinate în planul de proiecție Stereo 70 și sunt rotunjite la 1 milimetru.

*** Distanța dintre puncte este formată din segmente cumulate ce sunt mai mici decât valoarea 1 milimetru.

**DATE DESPRE IMOBILUL NR. 102**

Oficiul de Cadastru și Publicitate Imobiliară PRAHOVA
Biroul de Cadastru și Publicitate Imobiliară Câmpina

A. Partea I. Descrierea imobilului

TEREN Extravilan

Adresa: Jud. Prahova

Nr. Crt	Nr cadastral Nr. topografic	Suprafața* (mp)	Observații / Referințe
A1		15.671	Sector cadastral:16 Teren neimprejmuit;

B. Partea II. Proprietari și acte

Inscrieri privitoare la dreptul de proprietate și alte drepturi reale		Referințe
/		
Act Normativ nr. Legea 7, din 13/03/1996 emis de PARLAMENTUL ROMÂNIEI;		
B1	Inscrierea provizorie, drept de PROPRIETATE, dobandit prin Lege, cota actuala 1/1, cota initiala 1/1	A1
1) COMUNA PROVIȚA DE SUS, CIF:2845362, PROPRIETAR NEIDENTIFICAT		

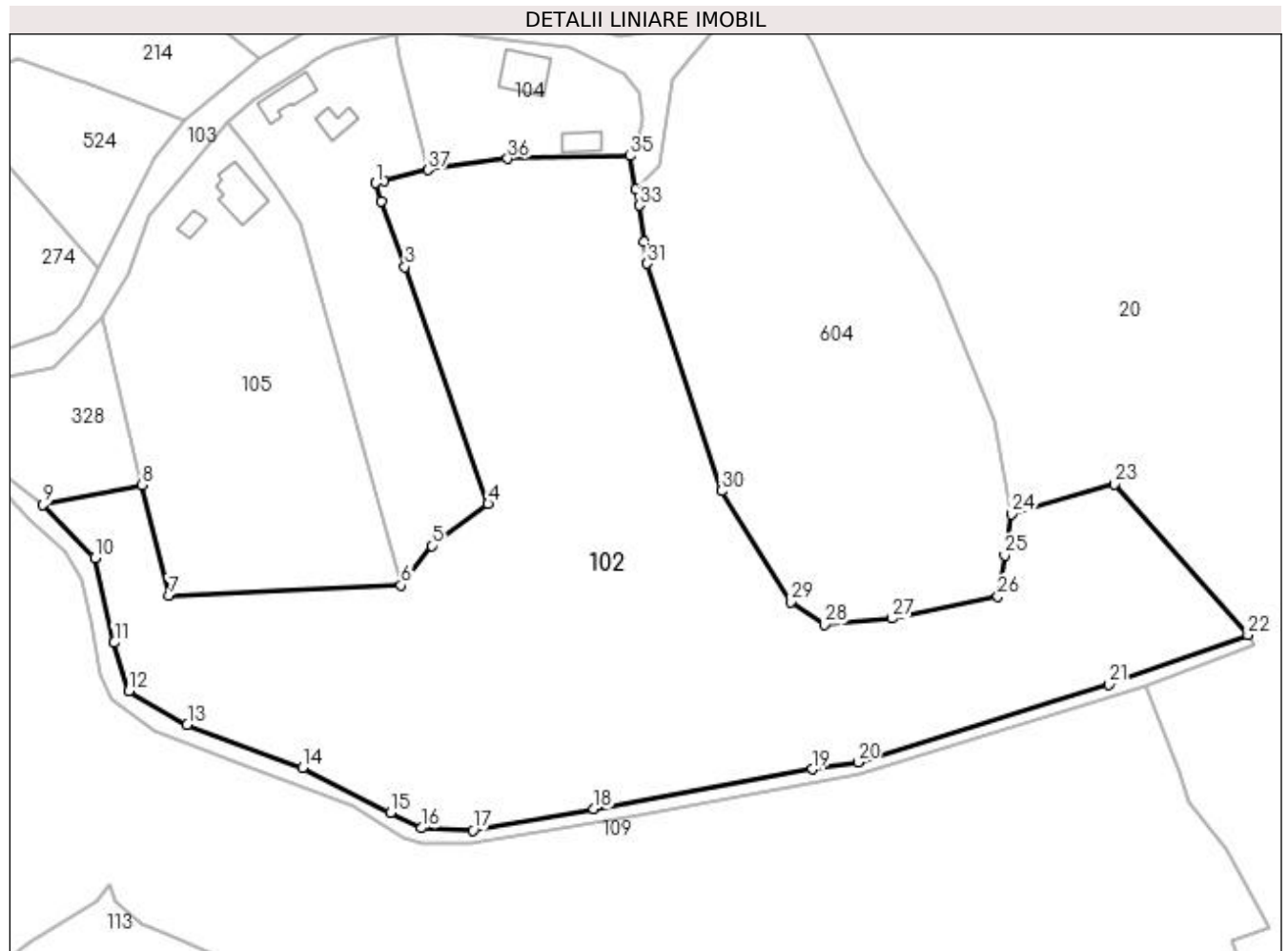
C. Partea III. SARCINI .

Inscrieri privind dezmembramintele dreptului de proprietate, drepturi reale de garanție și sarcini	Referințe
NU SUNT	

Teren

Nr cadastral	Suprafața (mp)*	Observații / Referințe
	15.671	

* Suprafața este determinată în planul de proiecție Stereo 70.



Date referitoare la teren

Crt	Categorie folosință	Intra vilan	Suprafața (mp)	Tarla	Parcelă	Nr. topo	Observații / Referințe
1	faneata	NU	15.671	8	905/9	-	

Lungime Segmente

1) Valorile lungimilor segmentelor sunt obținute din proiecție în plan.

Punct început	X / Y	Punct sfârșit	X / Y	Lungime segment (** (m)
1	550.648,15 404.394,61	2	550.649,551 404.390,628	4.221
3	550.654,748 404.375,848	4	550.673,37 404.322,9	56.127
5	550.660,74 404.313,54	6	550.653,869 404.304,653	11.233
7	550.601,892 404.302,303	8	550.595,885 404.327,14	25.553
9	550.573,731 404.322,729	10	550.585,311 404.310,778	16.641

Punct început	X / Y	Punct sfârșit	X / Y	Lungime segment (** (m)
2	550.649,551 404.390,628	3	550.654,748 404.375,848	15.667
4	550.673,37 404.322,9	5	550.660,74 404.313,54	15.72
6	550.653,869 404.304,653	7	550.601,892 404.302,303	52.03
8	550.595,885 404.327,14	9	550.573,731 404.322,729	22.589
10	550.585,311 404.310,778	11	550.589,671 404.291,859	19.415

Punct început	X / Y	Punct sfârșit	X / Y	Lungime segment (** (m)
11	550.589,671 404.291,859	12	550.592,985 404.281,074	11.283
13	550.605,993 404.273,532	14	550.631,785 404.263,82	27.56
15	550.651,507 404.253,802	16	550.658,4 404.250,378	7.697
17	550.669,961 404.249,887	18	550.697,076 404.254,617	27.524
19	550.745,97 404.263,569	20	550.756,139 404.265,136	10.289
21	550.812,368 404.282,536	22	550.843,466 404.293,608	33.01
23	550.813,602 404.327,26	24	550.790,532 404.320,624	24.005
25	550.789,017 404.311,394	26	550.787,501 404.302,163	9.355
27	550.763,753 404.297,254	28	550.748,694 404.295,869	15.123
29	550.741,056 404.300,978	30	550.725,566 404.325,771	29.234
31	550.709,015 404.376,605	32	550.708,37 404.381,503	4.94
33	550.707,3 404.389,637	34	550.706,373 404.393,155	3.638
35	550.705,121 404.400,706	36	550.677,722 404.400,114	27.405
37	550.659,913 404.397,553	38	550.650,003 404.395,074	10.215

Punct început	X / Y	Punct sfârșit	X / Y	Lungime segment (** (m)
12	550.592,985 404.281,074	13	550.605,993 404.273,532	15.036
14	550.631,785 404.263,82	15	550.651,507 404.253,802	22.121
16	550.658,4 404.250,378	17	550.669,961 404.249,887	11.571
18	550.697,076 404.254,617	19	550.745,97 404.263,569	49.707
20	550.756,139 404.265,136	21	550.812,368 404.282,536	58.86
22	550.843,466 404.293,608	23	550.813,602 404.327,26	44.992
24	550.790,532 404.320,624	25	550.789,017 404.311,394	9.354
26	550.787,501 404.302,163	27	550.763,753 404.297,254	24.25
28	550.748,694 404.295,869	29	550.741,056 404.300,978	9.189
30	550.725,566 404.325,771	31	550.709,015 404.376,605	53.461
32	550.708,37 404.381,503	33	550.707,3 404.389,637	8.204
34	550.706,373 404.393,155	35	550.705,121 404.400,706	7.654
36	550.677,722 404.400,114	37	550.659,913 404.397,553	17.992
38	550.650,003 404.395,074	1	550.648,15 404.394,61	1.91

** Lungimile segmentelor sunt determinate în planul de proiecție Stereo 70 și sunt rotunjite la 1 milimetru.

*** Distanța dintre puncte este formată din segmente cumulate ce sunt mai mici decât valoarea 1 milimetru.

**DATE DESPRE IMOBILUL NR. 103**

Oficiul de Cadastru și Publicitate Imobiliară PRAHOVA
Biroul de Cadastru și Publicitate Imobiliară Câmpina

A. Partea I. Descrierea imobilului

TEREN Intravilan

Adresa: Loc. Provita De Sus, Jud. Prahova, ,De 904

Nr. Crt	Nr cadastral Nr. topografic	Suprafața* (mp)	Observații / Referințe
A1		2.425	Sector cadastral:13 Teren neimprejmuit;

B. Partea II. Proprietari și acte

Inscrieri privitoare la dreptul de proprietate și alte drepturi reale		Referințe
/		
Act Administrativ nr. HCL 1, din 30/01/2015 emis de COMUNA PROVIȚA DE SUS;		
B1	Intabulare, drept de PROPRIETATE, dobandit prin Lege, cota actuala 1/1, cota initiala 1/1 1) COMUNA PROVIȚA DE SUS, CIF:2845362	A1

C. Partea III. SARCINI .

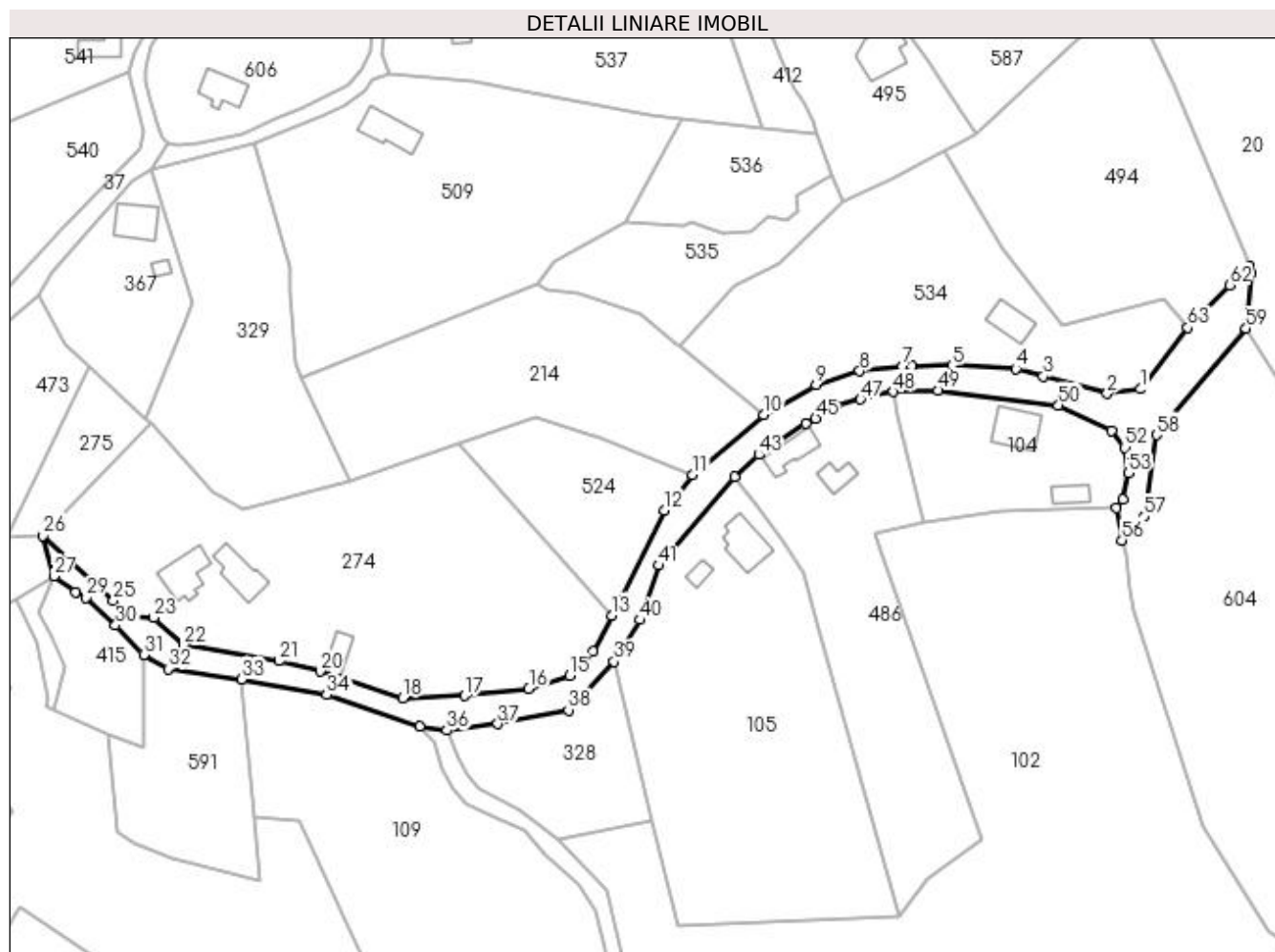
Inscrieri privind dezmembramintele dreptului de proprietate, drepturi reale de garanție și sarcini	Referințe
NU SUNT	

Anexa Nr. 1 La Partea I

Teren

Nr cadastral	Suprafața (mp)*	Observații / Referințe
	2.425	

* Suprafața este determinată în planul de proiecție Stereo 70.



Date referitoare la teren

Crt	Categorie folosință	Intra vilan	Suprafața (mp)	Tarla	Parcelă	Nr. topo	Observații / Referințe
1	drum	DA	2.425	17	-	-	

Lungime Segmente

1) Valorile lungimilor segmentelor sunt obținute din proiecție în plan.

Punct început	X / Y	Punct sfârșit	X / Y	Lungime segment
1	550.710,72 404.428,7	2	550.702,935 404.427,614	7.86
4	550.681,43 404.433,47	5	550.666,39 404.434,26	15.06 1
7	550.654,82 404.434,15	8	550.644,69 404.432,95	10.20 1
10	550.622,1 404.422,65	11	550.605,405 404.408,47	21.90 4
13	550.586,256 404.375,48	14	550.581,97 404.366,988	9.512
16	550.566,787 404.358,165	17	550.551,695 404.356,541	15.17 9
2	550.687,865 404.431,718	3	550.687,865 404.431,718	15.61 9
5	550.666,39 404.434,26	6	550.656,948 404.434,163	9.442
8	550.644,69 404.432,95	9	550.634,453 404.429,726	10.73 3
11	550.605,405 404.408,47	12	550.598,739 404.400,21	10.61 4
14	550.581,97 404.366,988	15	550.576,378 404.361,312	7.968
17	550.551,695 404.356,541	18	550.537,133 404.356,046	14.57
3	550.687,865 404.431,718	4	550.681,43 404.433,47	6.669
6	550.656,948 404.434,163	7	550.654,82 404.434,15	2.128
9	550.634,453 404.429,726	10	550.622,1 404.422,65	14.23 6
12	550.598,739 404.400,21	13	550.586,256 404.375,48	27.70 2
15	550.576,378 404.361,312	16	550.566,787 404.358,165	10.09 4
18	550.537,133 404.356,046	19	550.522,902 404.360,585	14.93 7

Punct început	X / Y	Punct sfârșit	X / Y	Lungime segment	Punct început	X / Y	Punct sfârșit	X / Y	Lungime segment	Punct început	X / Y	Punct sfârșit	X / Y	Lungime segment
19	550.522,902 404.360,585	20	550.517,605 404.362,275	5.56	20	550.517,605 404.362,275	21	550.507,931 404.364,718	9.978	21	550.507,931 404.364,718	22	550.485,502 404.368,461	22.739
22	550.485,502 404.368,461	23	550.478,472 404.374,948	9.566	23	550.478,472 404.374,948	24	550.473,02 404.375,255	5.461	24	550.473,02 404.375,255	25	550.468,975 404.378,985	5.502
25	550.468,975 404.378,985	26	550.452,45 404.394,22	22.476	26	550.452,45 404.394,22	27	550.454,947 404.384,679	9.862	27	550.454,947 404.384,679	28	550.460,084 404.380,968	6.337
28	550.460,084 404.380,968	29	550.462,461 404.379,618	2.734	29	550.462,461 404.379,618	30	550.469,487 404.373,16	9.543	30	550.469,487 404.373,16	31	550.476,135 404.366,197	9.627
31	550.476,135 404.366,197	32	550.481,867 404.362,912	6.607	32	550.481,867 404.362,912	33	550.499,194 404.360,435	17.503	33	550.499,194 404.360,435	34	550.519,215 404.356,753	20.357
34	550.519,215 404.356,753	35	550.541,179 404.349,403	23.161	35	550.541,179 404.349,403	36	550.547,427 404.348,407	6.327	36	550.547,427 404.348,407	37	550.559,467 404.349,926	12.135
37	550.559,467 404.349,926	38	550.576,133 404.353,168	16.978	38	550.576,133 404.353,168	39	550.586,835 404.364,56	15.63	39	550.586,835 404.364,56	40	550.592,908 404.374,409	11.571
40	550.592,908 404.374,409	41	550.597,357 404.387,221	13.562	41	550.597,357 404.387,221	42	550.615,172 404.408,046	27.405	42	550.615,172 404.408,046	43	550.620,923 404.413,253	7.758
43	550.620,923 404.413,253	44	550.631,987 404.420,55	13.254	44	550.631,987 404.420,55	45	550.634,274 404.421,851	2.631	45	550.634,274 404.421,851	46	550.639,029 404.424,557	5.471
46	550.639,029 404.424,557	47	550.644,844 404.426,271	6.062	47	550.644,844 404.426,271	48	550.652,636 404.428,054	7.993	48	550.652,636 404.428,054	49	550.663,073 404.428,379	10.442
49	550.663,073 404.428,379	50	550.691,44 404.424,9	28.58	50	550.691,44 404.424,9	51	550.703,92 404.418,94	13.83	51	550.703,92 404.418,94	52	550.707,1 404.414,96	5.094
52	550.707,1 404.414,96	53	550.707,94 404.408,95	6.068	53	550.707,94 404.408,95	54	550.706,63 404.402,77	6.317	54	550.706,63 404.402,77	55	550.705,121 404.400,706	2.557
55	550.705,121 404.400,706	56	550.706,373 404.393,155	7.654	56	550.706,373 404.393,155	57	550.711,655 404.398,742	7.689	57	550.711,655 404.398,742	58	550.714,543 404.417,942	19.416
58	550.714,543 404.417,942	59	550.735,631 404.442,969	32.727	59	550.735,631 404.442,969	60	550.736,792 404.455,908	12.991	60	550.736,792 404.455,908	61	550.736,481 404.457,779	1.897
61	550.736,481 404.457,779	62	550.731,693 404.453,178	6.64	62	550.731,693 404.453,178	63	550.721,901 404.443,142	14.022	63	550.721,901 404.443,142	1	550.710,72 404.428,7	18.264

** Lungimile segmentelor sunt determinate în planul de proiecție Stereo 70 și sunt rotunjite la 1 milimetru.

*** Distanța dintre puncte este formată din segmente cumulate ce sunt mai mici decât valoarea 1 milimetru.

**DATE DESPRE IMOBILUL NR. 104**

Oficiul de Cadastru și Publicitate Imobiliară PRAHOVA
Biroul de Cadastru și Publicitate Imobiliară Câmpina

A. Partea I. Descrierea imobilului

TEREN Intravilan

Adresa: Loc. Provita De Sus, Nr. 91, Jud. Prahova

Nr. Crt	Nr cadastral Nr. topografic	Suprafața* (mp)	Observații / Referințe
A1	21363	Din acte: 0 Masurata: 1.300	Sector cadastral:16 Teren imprejmuit;

B. Partea II. Proprietari și acte

Inscrieri privitoare la dreptul de proprietate și alte drepturi reale		Referințe
2763 / 26/01/2022		
Act Notarial nr. 94, din 25/01/2022 emis de Oancea Dana Alexandra;		
B8	Intabulare, drept de PROPRIETATEcumparare ca bun comun, dobandit prin Conventie, cota actuala 1/1, cota initiala 1/1 1) TALPAN LUCIANA 2) TALPAN CATALIN DUMITRU	A1
/		
Act Normativ nr. LEGEA 7, din 13/03/1996 emis de PARLAMENTUL ROMANIEI (Adeverință 1366/20.02.2023, act administrativ, Primăria Provita de Sus);		
B9	Intabulare, drept de PROPRIETATE, dobandit prin Lege, cota actuala 1/1, cota initiala 1/1 1) TALPAN LUCIANA 2) TALPAN CATALIN DUMITRU	A1.1, A1.2

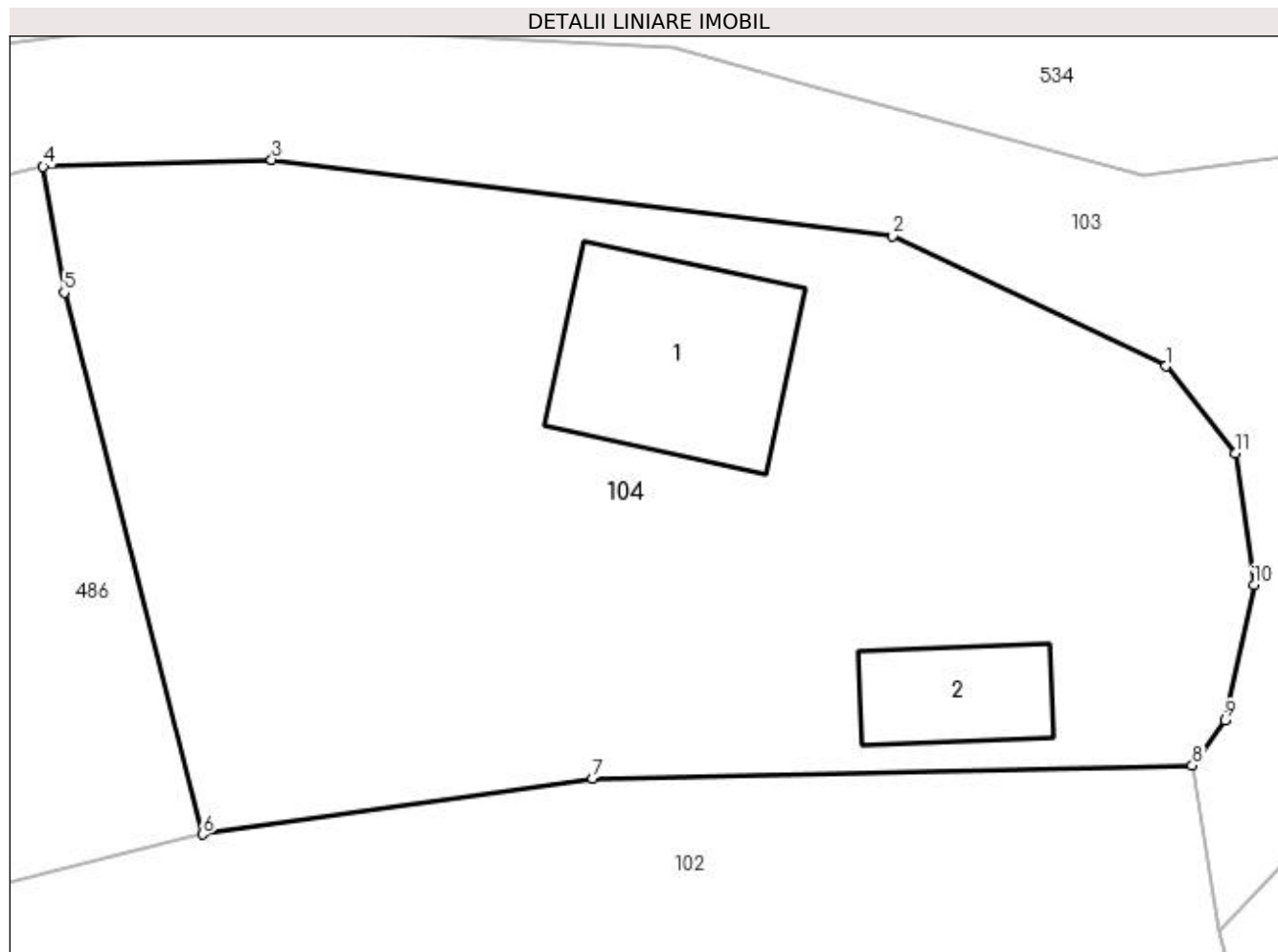
C. Partea III. SARCINI .

Inscrieri privind dezmembramintele dreptului de proprietate, drepturi reale de garanție și sarcini	Referințe
NU SUNT	

Anexa Nr. 1 La Partea I**Teren**

Nr cadastral	Suprafața (mp)*	Observații / Referințe
21363	Din acte: 0 Masurata: 1.300	

* Suprafața este determinată în planul de proiecție Stereo 70.

**Date referitoare la teren**

Crt	Categorie folosință	Intravilan	Suprafața (mp)	Tarla	Parcelă	Nr. topo	Observații / Referințe
1	curți construcții	DA	1.300	8	904/3	-	

Date referitoare la construcții

Crt	Număr	Destinație construcție	Supraf. (mp)	Situație juridică	Observații / Referințe
A1.1		construcții de locuințe	89	Fara acte	Nr. niveluri:1; S. construita la sol:89 mp;
A1.2		construcții anexa	37	Fara acte	Nr. niveluri:1; S. construita la sol:37 mp;

Lungime Segmente

1) Valorile lungimilor segmentelor sunt obținute din proiecție în plan.

Punct început	X / Y	Punct sfârșit	X / Y	Lungime segment (** (m)
1	550.703,92 404.418,94	2	550.691,44 404.424,9	13.83
2	550.691,44 404.424,9	3	550.663,073 404.428,379	28.58

Punct început	X / Y	Punct sfârșit	X / Y	Lungime segment (** (m)
3	550.663,073 404.428,379	4	550.652,636 404.428,054	10.442
4	550.652,636 404.428,054	5	550.653,594 404.422,31	5.823
5	550.653,594 404.422,31	6	550.659,913 404.397,553	25.551
6	550.659,913 404.397,553	7	550.677,722 404.400,114	17.992
7	550.677,722 404.400,114	8	550.705,121 404.400,706	27.405
8	550.705,121 404.400,706	9	550.706,63 404.402,77	2.557
9	550.706,63 404.402,77	10	550.707,94 404.408,95	6.317
10	550.707,94 404.408,95	11	550.707,1 404.414,96	6.068
11	550.707,1 404.414,96	1	550.703,92 404.418,94	5.094

** Lungimile segmentelor sunt determinate în planul de proiecție Stereo 70 și sunt rotunjite la 1 milimetru.

*** Distanța dintre puncte este formată din segmente cumulate ce sunt mai mici decât valoarea 1 milimetru.

**DATE DESPRE IMOBILUL NR. 105**

Oficiul de Cadastru și Publicitate Imobiliară PRAHOVA
Biroul de Cadastru și Publicitate Imobiliară Câmpina

A. Partea I. Descrierea imobilului

TEREN Necunoscut

Adresa: Loc. Provita De Sus, Jud. Prahova

Nr. Crt	Nr cadastral Nr. topografic	Suprafața* (mp)	Observații / Referințe
A1		4.427	Sector cadastral:16 Teren neimprejmuit;

Construcții

Crt	Nr cadastral Nr. topografic	Adresa	Observații / Referințe
A1.1		Loc. Provita De Sus, Jud. Prahova	Nr. niveluri:1; S. construita la sol:87 mp; S. construita desfasurata:87 mp; Locuință (P) din lemn, acoperită cu tablă, anul 1956.
A1.2		Loc. Provita De Sus, Jud. Prahova	Nr. niveluri:1; S. construita la sol:20 mp; S. construita desfasurata:20 mp; Anexă (P) din lemn, acoperită cu plăci de azbociment, anul 1956.

B. Partea II. Proprietari și acte

Inscrieri privitoare la dreptul de proprietate și alte drepturi reale	Referințe
/	
Act Normativ nr. Legea 7, din 13/03/1996 emis de PARLAMENTUL ROMÂNIEI;	
B1	A1, A1.1, A1.2
1) COMUNA PROVIȚA DE SUS, CIF:2845362, PROPRIETAR NEIDENTIFICAT	

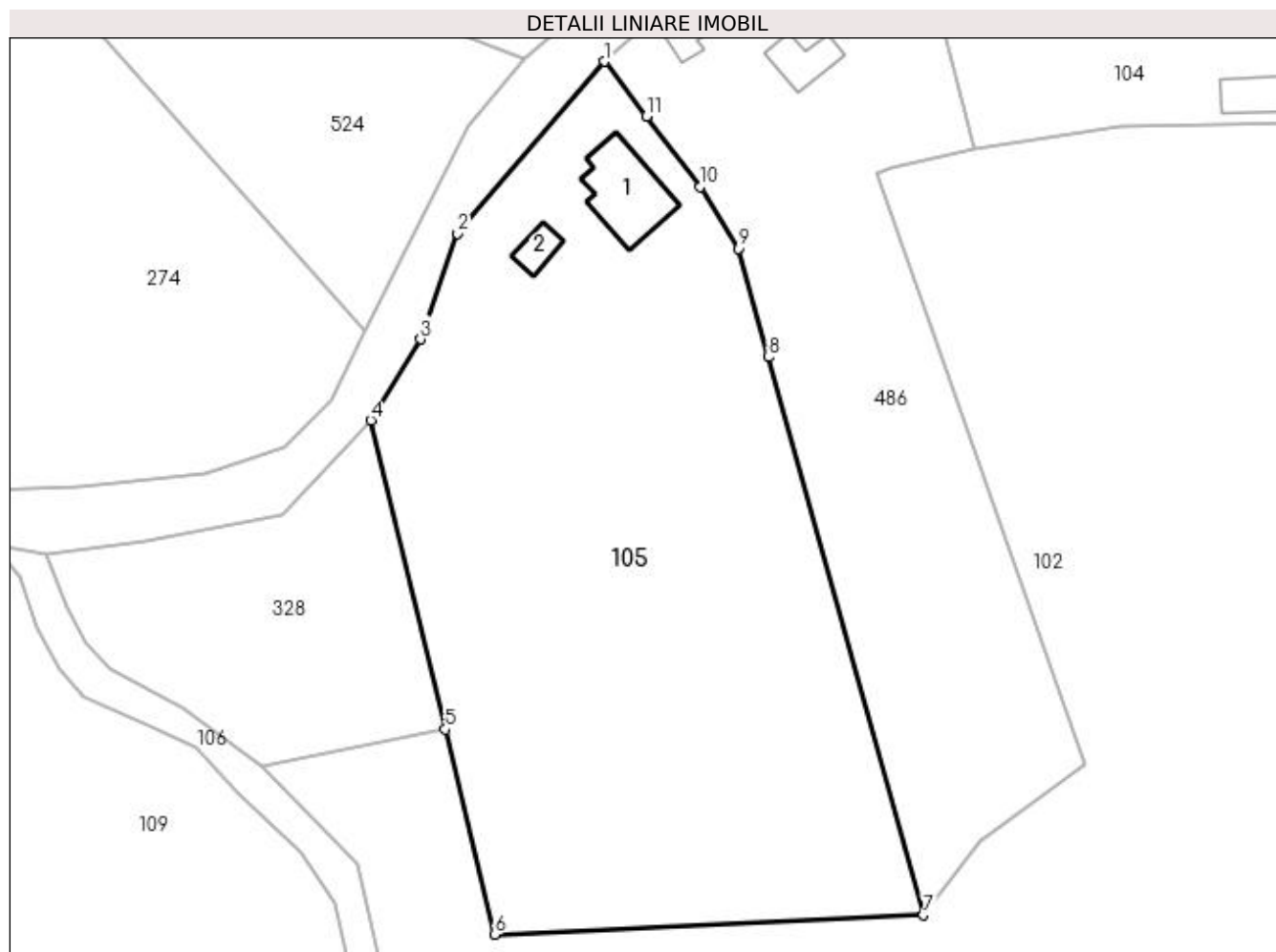
C. Partea III. SARCINI .

Inscrieri privind dezmembramintele dreptului de proprietate, drepturi reale de garanție și sarcini	Referințe
NU SUNT	

Anexa Nr. 1 La Partea I**Teren**

Nr cadastral	Suprafața (mp)*	Observații / Referințe
	4.427	

* Suprafața este determinată în planul de proiecție Stereo 70.

**Date referitoare la teren**

Crt	Categorie folosință	Intravilan	Suprafața (mp)	Tarla	Parcelă	Nr. topo	Observații / Referințe
1	curți construcții	DA	974	8	905	-	
2	livada	DA	1.053	8	904/10	-	
3	livada	NU	2.400	8	-	-	

Date referitoare la construcții

Crt	Număr	Destinație construcție	Supraf. (mp)	Situație juridică	Observații / Referințe
A1.1		construcții de locuințe	87	Cu acte	Nr. niveluri:1; S. construită la sol:87 mp; S. construită desfășurată:87 mp; Locuință (P) din lemn, acoperită cu tablă, anul 1956.
A1.2		construcții anexa	20	Cu acte	Nr. niveluri:1; S. construită la sol:20 mp; S. construită desfășurată:20 mp; Anexă (P) din lemn, acoperită cu plăci de azbociment, anul 1956.

Lungime Segmente

1) Valorile lungimilor segmentelor sunt obținute din proiecție în plan.

Punct început	X / Y	Punct sfârșit	X / Y	Lungime segment (** (m)
---------------	-------	---------------	-------	-------------------------

Punct început	X / Y	Punct sfârșit	X / Y	Lungime segment (** (m)
1	550.615,172 404.408,046	2	550.597,357 404.387,221	27.405
2	550.597,357 404.387,221	3	550.592,908 404.374,409	13.562
3	550.592,908 404.374,409	4	550.586,835 404.364,56	11.571
4	550.586,835 404.364,56	5	550.595,885 404.327,14	38.499
5	550.595,885 404.327,14	6	550.601,892 404.302,303	25.553
6	550.601,892 404.302,303	7	550.653,869 404.304,653	52.03
7	550.653,869 404.304,653	8	550.635,075 404.372,226	70.138
8	550.635,075 404.372,226	9	550.631,41 404.385,403	13.677
9	550.631,41 404.385,403	10	550.626,79 404.392,89	8.798
10	550.626,79 404.392,89	11	550.620,273 404.401,392	10.712
11	550.620,273 404.401,392	1	550.615,172 404.408,046	8.384

** Lungimile segmentelor sunt determinate în planul de proiecție Stereo 70 și sunt rotunjite la 1 milimetru.

*** Distanța dintre puncte este formată din segmente cumulate ce sunt mai mici decât valoarea 1 milimetru.

**DATE DESPRE IMOBILUL NR. 106**

Oficiul de Cadastru și Publicitate Imobiliară PRAHOVA
Biroul de Cadastru și Publicitate Imobiliară Câmpina

A. Partea I. Descrierea imobilului

TEREN Necunoscut

Adresa: Loc. Provita De Sus, Jud. Prahova

Nr. Crt	Nr cadastral Nr. topografic	Suprafața* (mp)	Observații / Referințe
A1		1.212	Sector cadastral:16 Teren neimprejmit;

B. Partea II. Proprietari și acte

Inscrieri privitoare la dreptul de proprietate și alte drepturi reale	Referințe
/	
Act Normativ nr. Legea 7, din 13/03/1996 emis de PARLAMENTUL ROMÂNIEI;	
B1	Inscrierea provizorie, drept de PROPRIETATE, dobandit prin Lege, cota actuala 1/1, cota initiala 1/1
	1) COMUNA PROVIȚA DE SUS , CIF:2845362
	<i>OBSERVATII: DOMENIUL PUBLIC</i>

C. Partea III. SARCINI .

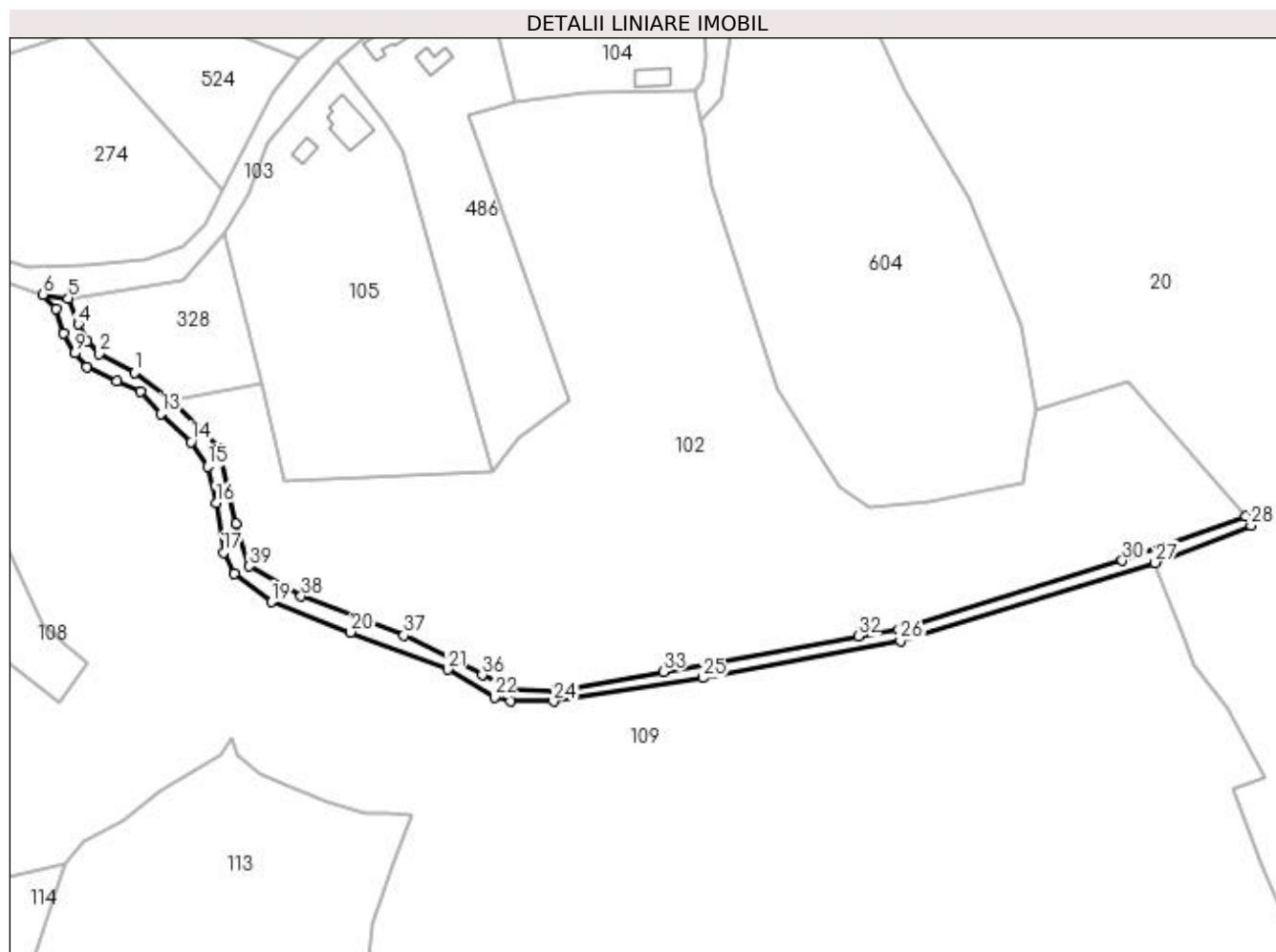
Inscrieri privind dezmembramintele dreptului de proprietate, drepturi reale de garanție și sarcini	Referințe
NU SUNT	

Anexa Nr. 1 La Partea I

Teren

Nr cadastral	Suprafața (mp)*	Observații / Referințe
	1.212	

* Suprafața este determinată în planul de proiecție Stereo 70.



Date referitoare la teren

Crt	Categorie folosință	Intravilan	Suprafața (mp)	Tarla	Parcelă	Nr. topo	Observații / Referințe
1	drum	DA	118	8	-	-	DOMENIU PUBLIC
2	drum	NU	1.094	8	-	-	

Lungime Segmente

1) Valorile lungimilor segmentelor sunt obținute din proiecție în plan.

Punct început	X / Y	Punct sfârșit	X / Y	Lungime segment	Punct început	X / Y	Punct sfârșit	X / Y	Lungime segment	Punct început	X / Y	Punct sfârșit	X / Y	Lungime segment
1	550.564,169 404.329,726	2	550.555,228 404.334,478	10.125	2	550.555,228 404.334,478	3	550.552,297 404.337,716	4.368	3	550.552,297 404.337,716	4	550.550,053 404.341,905	4.752
4	550.550,053 404.341,905	5	550.547,427 404.348,407	7.012	5	550.547,427 404.348,407	6	550.541,179 404.349,403	6.327	6	550.541,179 404.349,403	7	550.544,365 404.345,648	4.924
7	550.544,365 404.345,648	8	550.546,308 404.339,531	6.418	8	550.546,308 404.339,531	9	550.549,028 404.334,578	5.651	9	550.549,028 404.334,578	10	550.552,136 404.331,179	4.606
10	550.552,136 404.331,179	11	550.559,699 404.327,693	8.328	11	550.559,699 404.327,693	12	550.565,704 404.324,925	6.612	12	550.565,704 404.324,925	13	550.570,707 404.319,392	7.459
13	550.570,707 404.319,392	14	550.578,381 404.312,303	10.447	14	550.578,381 404.312,303	15	550.582,461 404.306,185	7.354	15	550.582,461 404.306,185	16	550.584,615 404.297,021	9.414

Punct început	X / Y	Punct sfârșit	X / Y	Lungime segment	Punct început	X / Y	Punct sfârșit	X / Y	Lungime segment	Punct început	X / Y	Punct sfârșit	X / Y	Lungime segment
16	550.584,615 404.297,021	17	550.586,461 404.284,591	12.566	17	550.586,461 404.284,591	18	550.589,181 404.279,25	5.994	18	550.589,181 404.279,25	19	550.598,617 404.272,116	11.829
19	550.598,617 404.272,116	20	550.618,438 404.264,538	21.22	20	550.618,438 404.264,538	21	550.642,873 404.255,208	26.156	21	550.642,873 404.255,208	22	550.654,566 404.248,173	13.646
22	550.654,566 404.248,173	23	550.658,621 404.247,139	4.185	23	550.658,621 404.247,139	24	550.669,461 404.247,139	10.84	24	550.669,461 404.247,139	25	550.706,984 404.253,084	37.991
25	550.706,984 404.253,084	26	550.756,582 404.262,444	50.473	26	550.756,582 404.262,444	27	550.820,609 404.281,966	66.937	27	550.820,609 404.281,966	28	550.844,709 404.291,311	25.848
28	550.844,709 404.291,311	29	550.843,466 404.293,608	2.612	29	550.843,466 404.293,608	30	550.812,368 404.282,536	33.01	30	550.812,368 404.282,536	31	550.756,139 404.265,136	58.86
31	550.756,139 404.265,136	32	550.745,97 404.263,569	10.289	32	550.745,97 404.263,569	33	550.697,076 404.254,617	49.707	33	550.697,076 404.254,617	34	550.669,961 404.249,887	27.524
34	550.669,961 404.249,887	35	550.658,4 404.250,378	11.571	35	550.658,4 404.250,378	36	550.651,507 404.253,802	7.697	36	550.651,507 404.253,802	37	550.631,785 404.263,82	22.121
37	550.631,785 404.263,82	38	550.605,993 404.273,532	27.56	38	550.605,993 404.273,532	39	550.592,985 404.281,074	15.036	39	550.592,985 404.281,074	40	550.589,671 404.291,859	11.283
40	550.589,671 404.291,859	41	550.585,311 404.310,778	19.415	41	550.585,311 404.310,778	42	550.573,731 404.322,729	16.641	42	550.573,731 404.322,729	1	550.564,169 404.329,726	11.849

** Lungimile segmentelor sunt determinate în planul de proiecție Stereo 70 și sunt rotunjite la 1 milimetru.

*** Distanța dintre puncte este formată din segmente cumulate ce sunt mai mici decât valoarea 1 milimetru.

**DATE DESPRE IMOBILUL NR. 107**

Oficiul de Cadastru și Publicitate Imobiliară PRAHOVA
Biroul de Cadastru și Publicitate Imobiliară Câmpina

A. Partea I. Descrierea imobilului

TEREN Intravilan

Adresa: Loc. Provita De Sus, Jud. Prahova

Nr. Crt	Nr cadastral Nr. topografic	Suprafața* (mp)	Observații / Referințe
A1		129	Sector cadastral:16 Teren neimprejmuit;

B. Partea II. Proprietari și acte

Inscrieri privitoare la dreptul de proprietate și alte drepturi reale		Referințe
/		
Act Normativ nr. Legea 7, din 13/03/1996 emis de PARLAMENTUL ROMÂNIEI;		
B1	Inscrierea provizorie, drept de PROPRIETATE, dobandit prin Lege, cota actuala 1/1, cota initiala 1/1	A1
1) COMUNA PROVIȚA DE SUS, CIF:2845362, PROPRIETAR NEIDENTIFICAT		

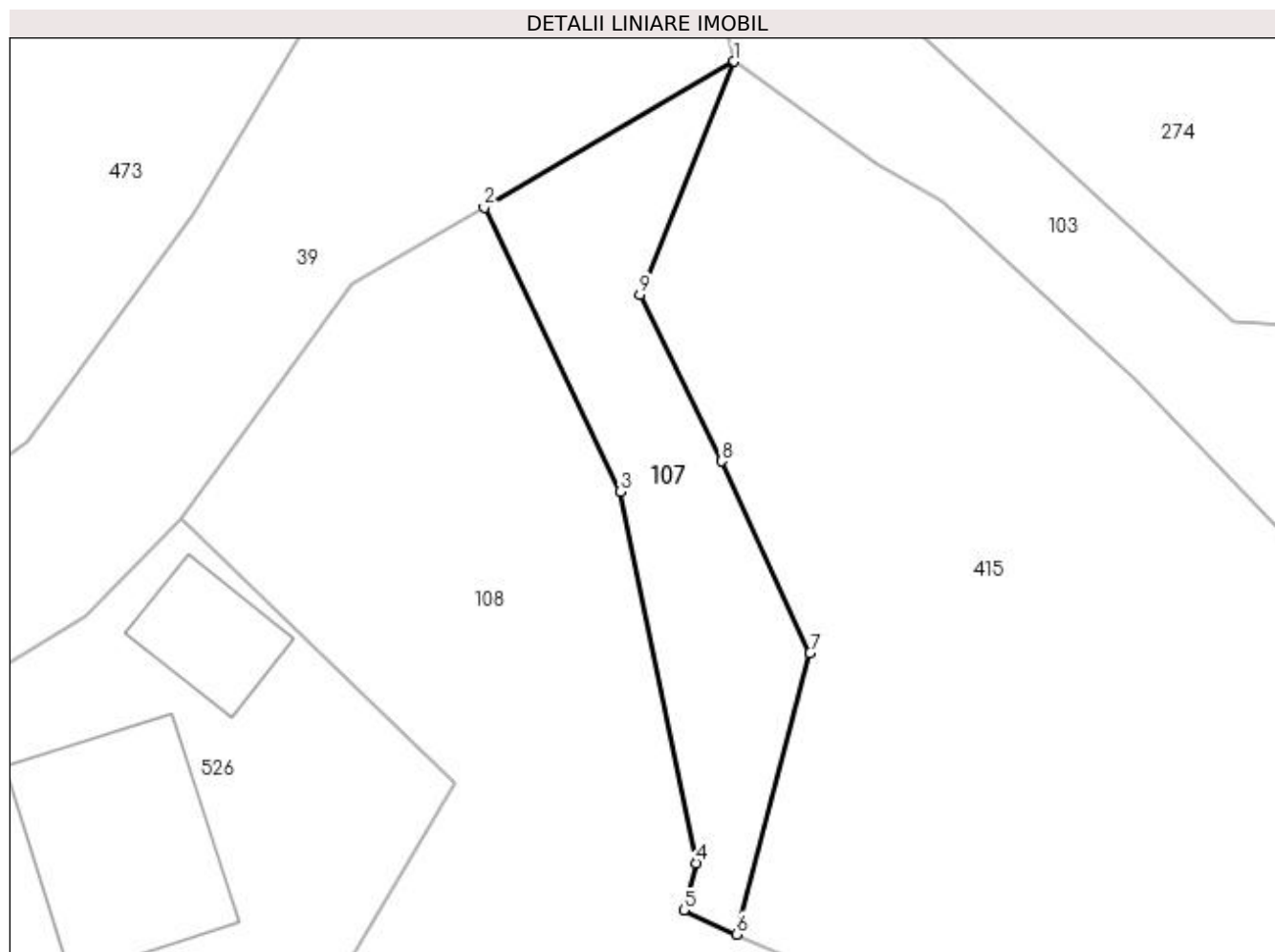
C. Partea III. SARCINI .

Inscrieri privind dezmembramintele dreptului de proprietate, drepturi reale de garanție și sarcini	Referințe
NU SUNT	

Teren

Nr cadastral	Suprafața (mp)*	Observații / Referințe
	129	

* Suprafața este determinată în planul de proiecție Stereo 70.



Date referitoare la teren

Crt	Categorie folosință	Intravilan	Suprafața (mp)	Tarla	Parcelă	Nr. topo	Observații / Referințe
1	neproductiv	DA	129	8	FN	-	

Lungime Segmente

1) Valorile lungimilor segmentelor sunt obținute din proiecție în plan.

Punct început	X / Y	Punct sfârșit	X / Y	Lungime segment (** (m)
1	550.454,947 404.384,679	2	550.445,891 404.379,394	10.485
2	550.445,891 404.379,394	3	550.450,82 404.369,11	11.404
3	550.450,82 404.369,11	4	550.453,584 404.355,648	13.743
4	550.453,584 404.355,648	5	550.453,125 404.353,949	1.76
5	550.453,125 404.353,949	6	550.455,035 404.353,074	2.101

Punct început	X / Y	Punct sfârşit	X / Y	Lungime segment (** (m)
6	550.455,035 404.353,074	7	550.457,697 404.363,262	10.53
7	550.457,697 404.363,262	8	550.454,494 404.370,212	7.653
8	550.454,494 404.370,212	9	550.451,532 404.376,247	6.723
9	550.451,532 404.376,247	1	550.454,947 404.384,679	9.097

** Lungimile segmentelor sunt determinate în planul de proiecție Stereo 70 și sunt rotunjite la 1 milimetru.

*** Distanța dintre puncte este formată din segmente cumulate ce sunt mai mici decât valoarea 1 milimetru.

**DATE DESPRE IMOBILUL NR. 108**

Oficiul de Cadastru și Publicitate Imobiliară PRAHOVA
Biroul de Cadastru și Publicitate Imobiliară Câmpina

A. Partea I. Descrierea imobilului

TEREN Necunoscut

Adresa: Loc. Provita De Sus, Jud. Prahova

Nr. Crt	Nr cadastral Nr. topografic	Suprafața* (mp)	Observații / Referințe
A1		5.000	Sector cadastral:16 Teren neimprejmit;

B. Partea II. Proprietari și acte

Inscrieri privitoare la dreptul de proprietate și alte drepturi reale		Referințe
/		
Act Notarial nr. CM 70/983, din 18/01/1983 emis de NSL CÂMPINA;		
B1	Inscrierea provizorie, drept de PROPRIETATE, dobandit prin Succesiune, cota actuala 1/4, cota initiala 1/1 1) ANGHEL VASILE	A1
B2	Inscrierea provizorie, drept de PROPRIETATE, dobandit prin Succesiune, cota actuala 1/4, cota initiala 1/1 1) ANGHEL VICTOR	A1
B3	Inscrierea provizorie, drept de PROPRIETATE, dobandit prin Succesiune, cota actuala 1/4, cota initiala 1/1 1) ANGHEL ION	A1
Act Notarial nr. CM 31/2008, din 29/01/2008 emis de BN IVAN MIHAELA-SAVULESCU VASILE;		
B4	Inscrierea provizorie, drept de PROPRIETATE, dobandit prin Succesiune, cota actuala 1/4, cota initiala 1/1 1) ȘTEFAN ELENA	A1

C. Partea III. SARCINI .

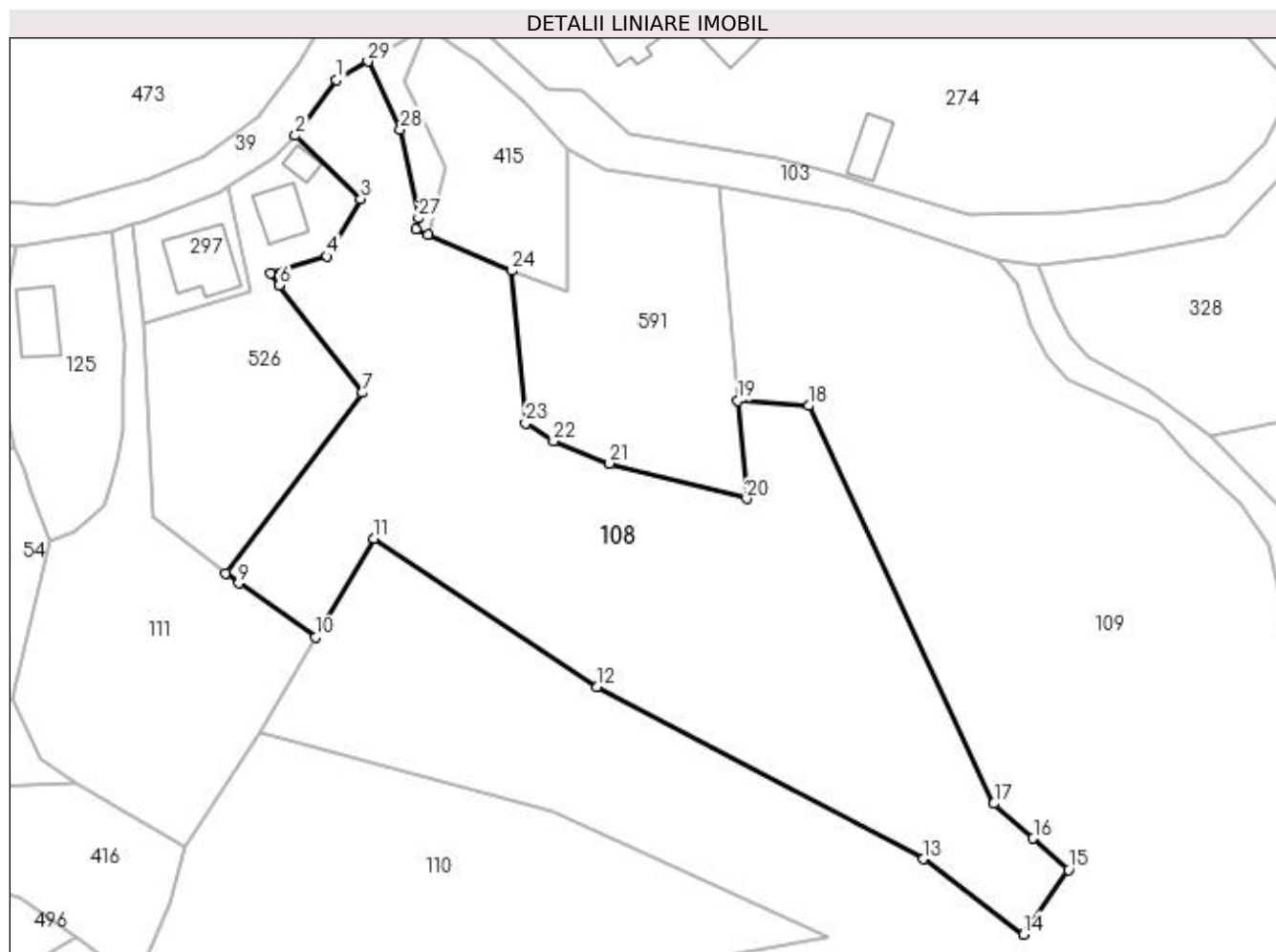
Inscrieri privind dezmembramintele dreptului de proprietate, drepturi reale de garanție și sarcini	Referințe
NU SUNT	

Anexa Nr. 1 La Partea I

Teren

Nr cadastral	Suprafața (mp)*	Observații / Referințe
	5.000	

* Suprafața este determinată în planul de proiecție Stereo 70.



Date referitoare la teren

Crt	Categorie folosință	Intra vilan	Suprafața (mp)	Tarla	Parcelă	Nr. topo	Observații / Referințe
1	faneata	DA	1.046	18	862/5	-	
2	faneata	NU	3.954	8	862/5	-	

Lungime Segmente

1) Valorile lungimilor segmentelor sunt obținute din proiecție în plan.

Punct început	X / Y	Punct sfârșit	X / Y	Lungime segment (** (m)
1	550.441,091 404.376,592	2	550.434,898 404.368,156	10.465
3	550.444,808 404.358,54	4	550.439,67 404.349,839	10.105
5	550.431,085 404.347,279	6	550.432,471 404.345,476	2.274
7	550.445,017 404.329,156	8	550.424,338 404.301,829	34.269

Punct început	X / Y	Punct sfârșit	X / Y	Lungime segment (** (m)
2	550.434,898 404.368,156	3	550.444,808 404.358,54	13.809
4	550.439,67 404.349,839	5	550.431,085 404.347,279	8.959
6	550.432,471 404.345,476	7	550.445,017 404.329,156	20.585
8	550.424,338 404.301,829	9	550.426,297 404.300,319	2.473

Punct început	X / Y	Punct sfârșit	X / Y	Lungime segment (** (m)
9	550.426,297 404.300,319	10	550.437,946 404.292,079	14.269
11	550.446,841 404.307,031	12	550.480,687 404.284,583	40.614
13	550.530,197 404.258,483	14	550.545,375 404.247,051	19.002
15	550.552,147 404.256,85	16	550.546,813 404.261,587	7.134
17	550.540,858 404.266,876	18	550.512,769 404.327,189	66.533
19	550.502,031 404.327,975	20	550.503,33 404.313,12	14.912
21	550.482,553 404.318,467	22	550.474,071 404.321,834	9.126
23	550.469,809 404.324,524	24	550.467,641 404.347,684	23.261
25	550.455,035 404.353,074	26	550.453,125 404.353,949	2.101
27	550.453,584 404.355,648	28	550.450,82 404.369,11	13.743
29	550.445,891 404.379,394	1	550.441,091 404.376,592	5.558

Punct început	X / Y	Punct sfârșit	X / Y	Lungime segment (** (m)
10	550.437,946 404.292,079	11	550.446,841 404.307,031	17.398
12	550.480,687 404.284,583	13	550.530,197 404.258,483	55.968
14	550.545,375 404.247,051	15	550.552,147 404.256,85	11.911
16	550.546,813 404.261,587	17	550.540,858 404.266,876	7.965
18	550.512,769 404.327,189	19	550.502,031 404.327,975	10.767
20	550.503,33 404.313,12	21	550.482,553 404.318,467	21.454
22	550.474,071 404.321,834	23	550.469,809 404.324,524	5.04
24	550.467,641 404.347,684	25	550.455,035 404.353,074	13.71
26	550.453,125 404.353,949	27	550.453,584 404.355,648	1.76
28	550.450,82 404.369,11	29	550.445,891 404.379,394	11.404

** Lungimile segmentelor sunt determinate în planul de proiecție Stereo 70 și sunt rotunjite la 1 milimetru.

*** Distanța dintre puncte este formată din segmente cumulate ce sunt mai mici decât valoarea 1 milimetru.

**DATE DESPRE IMOBILUL NR. 109**

Oficiul de Cadastru și Publicitate Imobiliară PRAHOVA
Biroul de Cadastru și Publicitate Imobiliară Câmpina

A. Partea I. Descrierea imobilului

TEREN Necunoscut

Adresa: Loc. Provita De Sus, Jud. Prahova

Nr. Crt	Nr cadastral Nr. topografic	Suprafața* (mp)	Observații / Referințe
A1		58.147	Sector cadastral:16 Teren neimprejmuit;

B. Partea II. Proprietari și acte

Inscrieri privitoare la dreptul de proprietate și alte drepturi reale		Referințe
/		
Act Normativ nr. Legea 7, din 13/03/1996 emis de PARLAMENTUL ROMÂNIEI;		
B1	Inscrierea provizorie, drept de PROPRIETATE, dobandit prin Lege, cota actuala 1/1, cota initiala 1/1	A1
1) COMUNA PROVIȚA DE SUS, CIF:2845362, PROPRIETAR NEIDENTIFICAT		

C. Partea III. SARCINI .

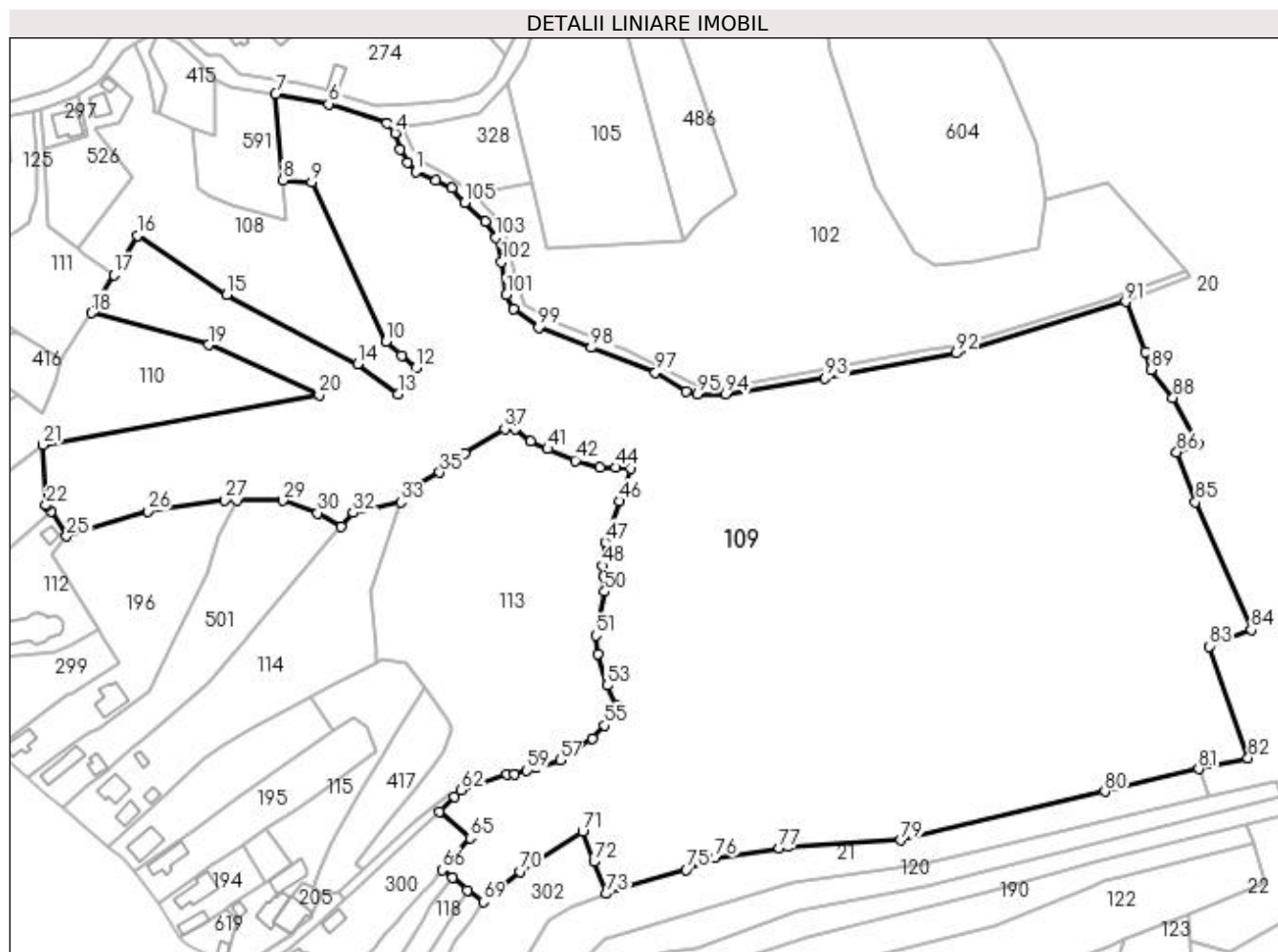
Inscrieri privind dezmembramintele dreptului de proprietate, drepturi reale de garanție și sarcini	Referințe
NU SUNT	

Anexa Nr. 1 La Partea I

Teren

Nr cadastral	Suprafața (mp)*	Observații / Referințe
	58.147	

* Suprafața este determinată în planul de proiecție Stereo 70.



Date referitoare la teren

Crt	Categorie folosință	Intra vilan	Suprafața (mp)	Tarla	Parcelă	Nr. topo	Observații / Referințe
1	faneata	NU	57.105	8	873/2	-	
2	livada	DA	1.042	8	878/1	-	

Lungime Segmente

1) Valorile lungimilor segmentelor sunt obținute din proiecție în plan.

Punct început	X / Y	Punct sfârșit	X / Y	Lungime segment	Punct început	X / Y	Punct sfârșit	X / Y	Lungime segment	Punct început	X / Y	Punct sfârșit	X / Y	Lungime segment
1	550.552,136 404.331,179	2	550.549,028 404.334,578	4.606	2	550.549,028 404.334,578	3	550.546,308 404.339,531	5.651	3	550.546,308 404.339,531	4	550.544,365 404.345,648	6.418
4	550.544,365 404.345,648	5	550.541,179 404.349,403	4.924	5	550.541,179 404.349,403	6	550.519,215 404.356,753	23.16 1	6	550.519,215 404.356,753	7	550.499,194 404.360,435	20.35 7
7	550.499,194 404.360,435	8	550.502,031 404.327,975	32.58 4	8	550.502,031 404.327,975	9	550.512,769 404.327,189	10.76 7	9	550.512,769 404.327,189	10	550.540,858 404.266,876	66.53 3
10	550.540,858 404.266,876	11	550.546,813 404.261,587	7.965	11	550.546,813 404.261,587	12	550.552,147 404.256,85	7.134	12	550.552,147 404.256,85	13	550.545,375 404.247,051	11.91 1
13	550.545,375 404.247,051	14	550.530,197 404.258,483	19.00 2	14	550.530,197 404.258,483	15	550.480,687 404.284,583	55.96 8	15	550.480,687 404.284,583	16	550.446,841 404.307,031	40.61 4

Punct început	X / Y	Punct sfârșit	X / Y	Lungime segment	Punct început	X / Y	Punct sfârșit	X / Y	Lungime segment	Punct început	X / Y	Punct sfârșit	X / Y	Lungime segment
16	550.446,841 404.307,031	17	550.437,946 404.292,079	17.398	17	550.437,946 404.292,079	18	550.429,625 404.277,674	16.636	18	550.429,625 404.277,674	19	550.473,819 404.265,638	45.804
19	550.473,819 404.265,638	20	550.515,684 404.246,69	45.953	20	550.515,684 404.246,69	21	550.411,216 404.227,83	106.157	21	550.411,216 404.227,83	22	550.412,276 404.204,984	22.871
22	550.412,276 404.204,984	23	550.412,576 404.204,635	0.46	23	550.412,576 404.204,635	24	550.414,234 404.202,711	2.54	24	550.414,234 404.202,711	25	550.420,115 404.193,285	11.11
25	550.420,115 404.193,285	26	550.450,688 404.202,726	31.998	26	550.450,688 404.202,726	27	550.480,08 404.207,045	29.708	27	550.480,08 404.207,045	28	550.484,372 404.207,052	4.292
28	550.484,372 404.207,052	29	550.501,849 404.206,784	17.479	29	550.501,849 404.206,784	30	550.515,02 404.202,052	13.995	30	550.515,02 404.202,052	31	550.523,839 404.196,822	10.253
31	550.523,839 404.196,822	32	550.528,41 404.202,2	7.058	32	550.528,41 404.202,2	33	550.546,55 404.206,22	18.58	33	550.546,55 404.206,22	34	550.551,294 404.211,857	7.368
34	550.551,294 404.211,857	35	550.561,206 404.217,398	11.356	35	550.561,206 404.217,398	36	550.570,75 404.224,663	11.995	36	550.570,75 404.224,663	37	550.585,87 404.233,799	17.666
37	550.585,87 404.233,799	38	550.588,742 404.237,796	4.922	38	550.588,742 404.237,796	39	550.589,852 404.233,806	4.142	39	550.589,852 404.233,806	40	550.595,569 404.229,086	7.414
40	550.595,569 404.229,086	41	550.602,063 404.226,282	7.074	41	550.602,063 404.226,282	42	550.612,515 404.221,954	11.313	42	550.612,515 404.221,954	43	550.621,942 404.219,274	9.801
43	550.621,942 404.219,274	44	550.627,807 404.219,267	5.865	44	550.627,807 404.219,267	45	550.633,588 404.218,804	5.8	45	550.633,588 404.218,804	46	550.629,15 404.206,516	13.065
46	550.629,15 404.206,516	47	550.623,788 404.191,058	16.362	47	550.623,788 404.191,058	48	550.622,777 404.182,091	9.024	48	550.622,777 404.182,091	49	550.623,295 404.178,003	4.121
49	550.623,295 404.178,003	50	550.623,709 404.172,372	5.646	50	550.623,709 404.172,372	51	550.620,296 404.155,779	16.94	51	550.620,296 404.155,779	52	550.621,204 404.148,867	6.971
52	550.621,204 404.148,867	53	550.624,492 404.136,901	12.41	53	550.624,492 404.136,901	54	550.628,04 404.129,3	8.388	54	550.628,04 404.129,3	55	550.623,602 404.121,694	8.806
55	550.623,602 404.121,694	56	550.618,963 404.116,858	6.701	56	550.618,963 404.116,858	57	550.606,768 404.108,592	14.732	57	550.606,768 404.108,592	58	550.597,576 404.105,959	9.562
58	550.597,576 404.105,959	59	550.594,077 404.104,796	3.687	59	550.594,077 404.104,796	60	550.589,474 404.103,266	4.851	60	550.589,474 404.103,266	61	550.586,586 404.103,241	2.888
61	550.586,586 404.103,241	62	550.569,287 404.097,287	18.295	62	550.569,287 404.097,287	63	550.566,716 404.094,724	3.63	63	550.566,716 404.094,724	64	550.561,257 404.089,281	7.709
64	550.561,257 404.089,281	65	550.572,667 404.079,221	15.212	65	550.572,667 404.079,221	66	550.562,072 404.067,102	16.097	66	550.562,072 404.067,102	67	550.566,044 404.064,183	4.929
67	550.566,044 404.064,183	68	550.571,657 404.059,49	7.316	68	550.571,657 404.059,49	69	550.577,65 404.055,11	7.423	69	550.577,65 404.055,11	70	550.591,49 404.066,55	17.956
70	550.591,49 404.066,55	71	550.615,254 404.081,552	28.103	71	550.615,254 404.081,552	72	550.619,596 404.070,214	12.141	72	550.619,596 404.070,214	73	550.624,22 404.058,14	12.929
73	550.624,22 404.058,14	74	550.629,56 404.060,38	5.791	74	550.629,56 404.060,38	75	550.654,45 404.067,24	25.818	75	550.654,45 404.067,24	76	550.665,57 404.071,84	12.034
76	550.665,57 404.071,84	77	550.689,696 404.075,381	24.384	77	550.689,696 404.075,381	78	550.692,89 404.075,85	3.228	78	550.692,89 404.075,85	79	550.735,58 404.078,31	42.761
79	550.735,58 404.078,31	80	550.812,844 404.096,803	79.446	80	550.812,844 404.096,803	81	550.848,297 404.105,289	36.454	81	550.848,297 404.105,289	82	550.866,996 404.109,458	19.158
82	550.866,996 404.109,458	83	550.852,321 404.151,651	44.672	83	550.852,321 404.151,651	84	550.868,164 404.157,929	17.042	84	550.868,164 404.157,929	85	550.847,116 404.206,272	52.726
85	550.847,116 404.206,272	86	550.840,054 404.225,13	20.137	86	550.840,054 404.225,13	87	550.848,097 404.228,114	8.579	87	550.848,097 404.228,114	88	550.838,58 404.245,639	19.942
88	550.838,58 404.245,639	89	550.830,244 404.256,295	13.529	89	550.830,244 404.256,295	90	550.828,086 404.262,998	7.042	90	550.828,086 404.262,998	91	550.820,609 404.281,966	20.388
91	550.820,609 404.281,966	92	550.756,582 404.262,444	66.937	92	550.756,582 404.262,444	93	550.706,984 404.253,084	50.473	93	550.706,984 404.253,084	94	550.669,461 404.247,139	37.991
94	550.669,461 404.247,139	95	550.658,621 404.247,139	10.84	95	550.658,621 404.247,139	96	550.654,566 404.248,173	4.185	96	550.654,566 404.248,173	97	550.642,873 404.255,208	13.646
97	550.642,873 404.255,208	98	550.618,438 404.264,538	26.156	98	550.618,438 404.264,538	99	550.598,617 404.272,116	21.22	99	550.598,617 404.272,116	100	550.589,181 404.279,25	11.829
100	550.589,181 404.279,25	101	550.586,461 404.284,591	5.994	101	550.586,461 404.284,591	102	550.584,615 404.297,021	12.566	102	550.584,615 404.297,021	103	550.582,461 404.306,185	9.414
103	550.582,461 404.306,185	104	550.578,381 404.312,303	7.354	104	550.578,381 404.312,303	105	550.570,707 404.319,392	10.447	105	550.570,707 404.319,392	106	550.565,704 404.324,925	7.459
106	550.565,704 404.324,925	107	550.559,699 404.327,693	6.612	107	550.559,699 404.327,693	1	550.552,136 404.331,179	8.328					

** Lungimile segmentelor sunt determinate în planul de proiecție Stereo 70 și sunt rotunjite la 1 milimetru.

*** Distanța dintre puncte este formată din segmente cumulate ce sunt mai mici decât valoarea 1 milimetru.

**DATE DESPRE IMOBILUL NR. 110**

Oficiul de Cadastru și Publicitate Imobiliară PRAHOVA
Biroul de Cadastru și Publicitate Imobiliară Câmpina

A. Partea I. Descrierea imobilului

TEREN Necunoscut

Adresa: Loc. Provita De Sus, Jud. Prahova

Nr. Crt	Nr cadastral Nr. topografic	Suprafața* (mp)	Observații / Referințe
A1		5.541	Sector cadastral:16 Teren neimprejmuit;

B. Partea II. Proprietari și acte

Inscrieri privitoare la dreptul de proprietate și alte drepturi reale		Referințe
/		
Act Normativ nr. Legea 7, din 13/03/1996 emis de PARLAMENTUL ROMÂNIEI;		
B1	Inscrierea provizorie, drept de PROPRIETATE, dobandit prin Lege, cota actuala 1/1, cota initiala 1/1	A1
1) COMUNA PROVIȚA DE SUS, CIF:2845362, PROPRIETAR NEIDENTIFICAT		

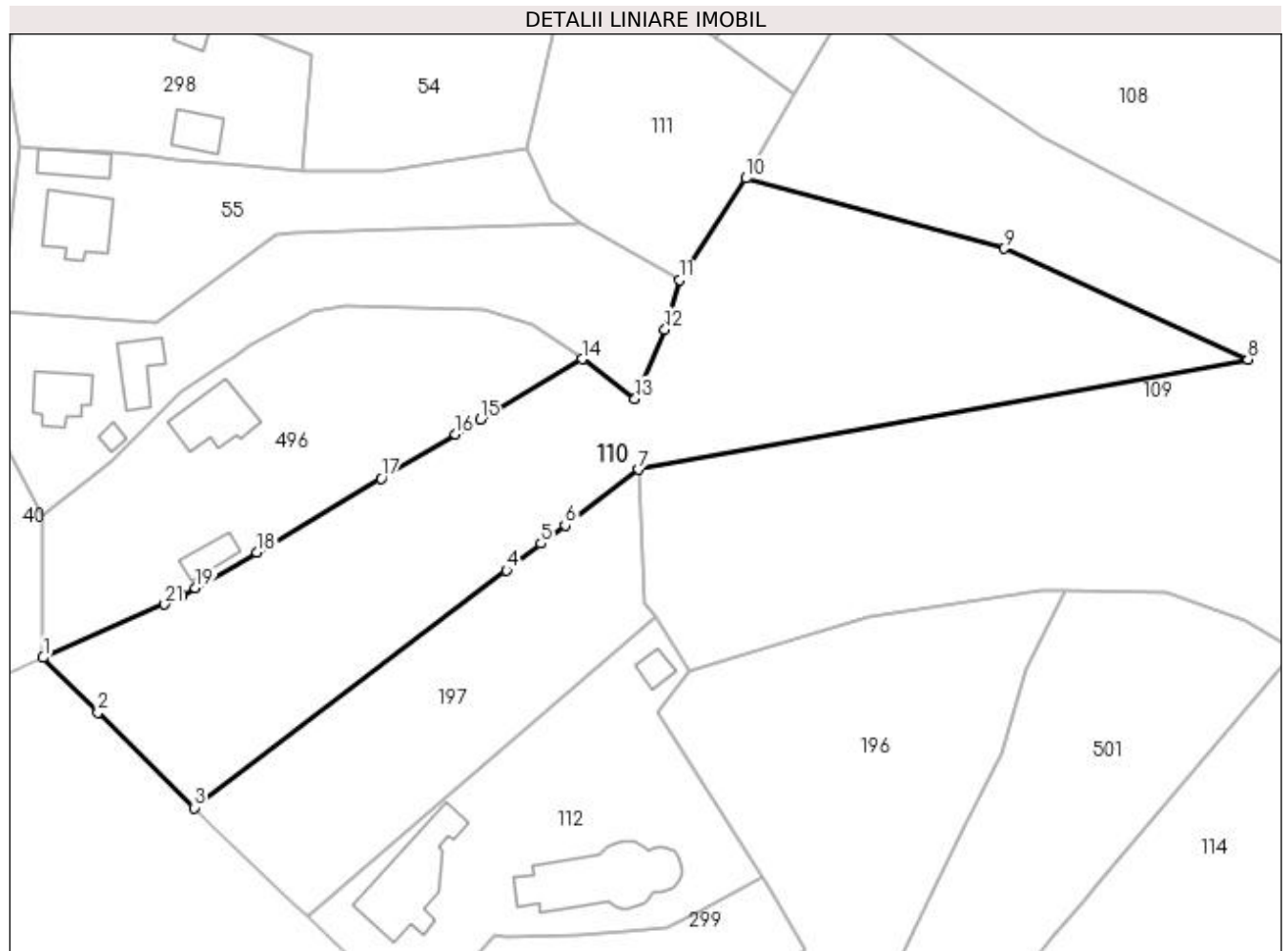
C. Partea III. SARCINI .

Inscrieri privind dezmembramintele dreptului de proprietate, drepturi reale de garanție și sarcini	Referințe
NU SUNT	

Teren

Nr cadastral	Suprafața (mp)*	Observații / Referințe
	5.541	

* Suprafața este determinată în planul de proiecție Stereo 70.



Date referitoare la teren

Crt	Categorie folosință	Intravilan	Suprafața (mp)	Tarla	Parcelă	Nr. topo	Observații / Referințe
1	arabil	DA	1.360	18	559	-	
2	faneata	DA	965	18	558	-	
3	faneata	DA	451	18	558	-	
4	faneata	NU	2.765	8	863,864	-	

Lungime Segmente

1) Valorile lungimilor segmentelor sunt obținute din proiecție în plan.

Punct început	X / Y	Punct sfârșit	X / Y	Lungime segment (** (m)
1	550.309,158 404.195,583	2	550.318,58 404.186,221	13.282
3	550.335,03 404.169,875	4	550.388,552 404.210,59	67.248
5	550.394,509 404.215,121	6	550.398,638 404.218,262	5.188

Punct început	X / Y	Punct sfârșit	X / Y	Lungime segment (** (m)
2	550.318,58 404.186,221	3	550.335,03 404.169,875	23.19
4	550.388,552 404.210,59	5	550.394,509 404.215,121	7.484
6	550.398,638 404.218,262	7	550.411,216 404.227,83	15.804

Punct început	X / Y	Punct sfârșit	X / Y	Lungime segment (** (m)
7	550.411,216 404.227,83	8	550.515,684 404.246,69	106.157
9	550.473,819 404.265,638	10	550.429,625 404.277,674	45.804
11	550.418,221 404.260,291	12	550.415,78 404.251,789	8.845
13	550.410,655 404.239,928	14	550.401,583 404.246,706	11.324
15	550.384,095 404.236,368	16	550.379,869 404.233,87	4.909
17	550.367,107 404.226,275	18	550.345,816 404.213,606	24.775
19	550.335,259 404.207,577	20	550.332,916 404.206,29	2.673
21	550.330,019 404.204,697	1	550.309,158 404.195,583	22.765

Punct început	X / Y	Punct sfârșit	X / Y	Lungime segment (** (m)
8	550.515,684 404.246,69	9	550.473,819 404.265,638	45.953
10	550.429,625 404.277,674	11	550.418,221 404.260,291	20.79
12	550.415,78 404.251,789	13	550.410,655 404.239,928	12.921
14	550.401,583 404.246,706	15	550.384,095 404.236,368	20.315
16	550.379,869 404.233,87	17	550.367,107 404.226,275	14.851
18	550.345,816 404.213,606	19	550.335,259 404.207,577	12.157
20	550.332,916 404.206,29	21	550.330,019 404.204,697	3.306

** Lungimile segmentelor sunt determinate în planul de proiecție Stereo 70 și sunt rotunjite la 1 milimetru.

*** Distanța dintre puncte este formată din segmente cumulate ce sunt mai mici decât valoarea 1 milimetru.

**DATE DESPRE IMOBILUL NR. 111**

Oficiul de Cadastru și Publicitate Imobiliară PRAHOVA
Biroul de Cadastru și Publicitate Imobiliară Câmpina

A. Partea I. Descrierea imobilului

TEREN Intravilan

Nr. CF vechi:1408

Nr. cadastral vechi:10514

Adresa: Loc. Provita De Sus, Jud. Prahova

Nr. Crt	Nr cadastral Nr. topografic	Suprafața* (mp)	Observații / Referințe
A1	20606	Din acte: 1.800 Masurata: 1.622	Sector cadastral:16 Teren imprejmuit;

B. Partea II. Proprietari și acte

Inscrieri privitoare la dreptul de proprietate și alte drepturi reale		Referințe
3034 / 02/03/2011		
Act Notarial nr. 803, din 01/03/2011 emis de NP VASILE SAVULESCU;		
B1	Intabulare, drept de PROPRIETATEcumparare ca bun comun, dobandit prin Conventie, cota actuala 1/1, cota initiala 1/1 1) GHITULICA MARIA 2) GHITULICA GHEORGHE	A1

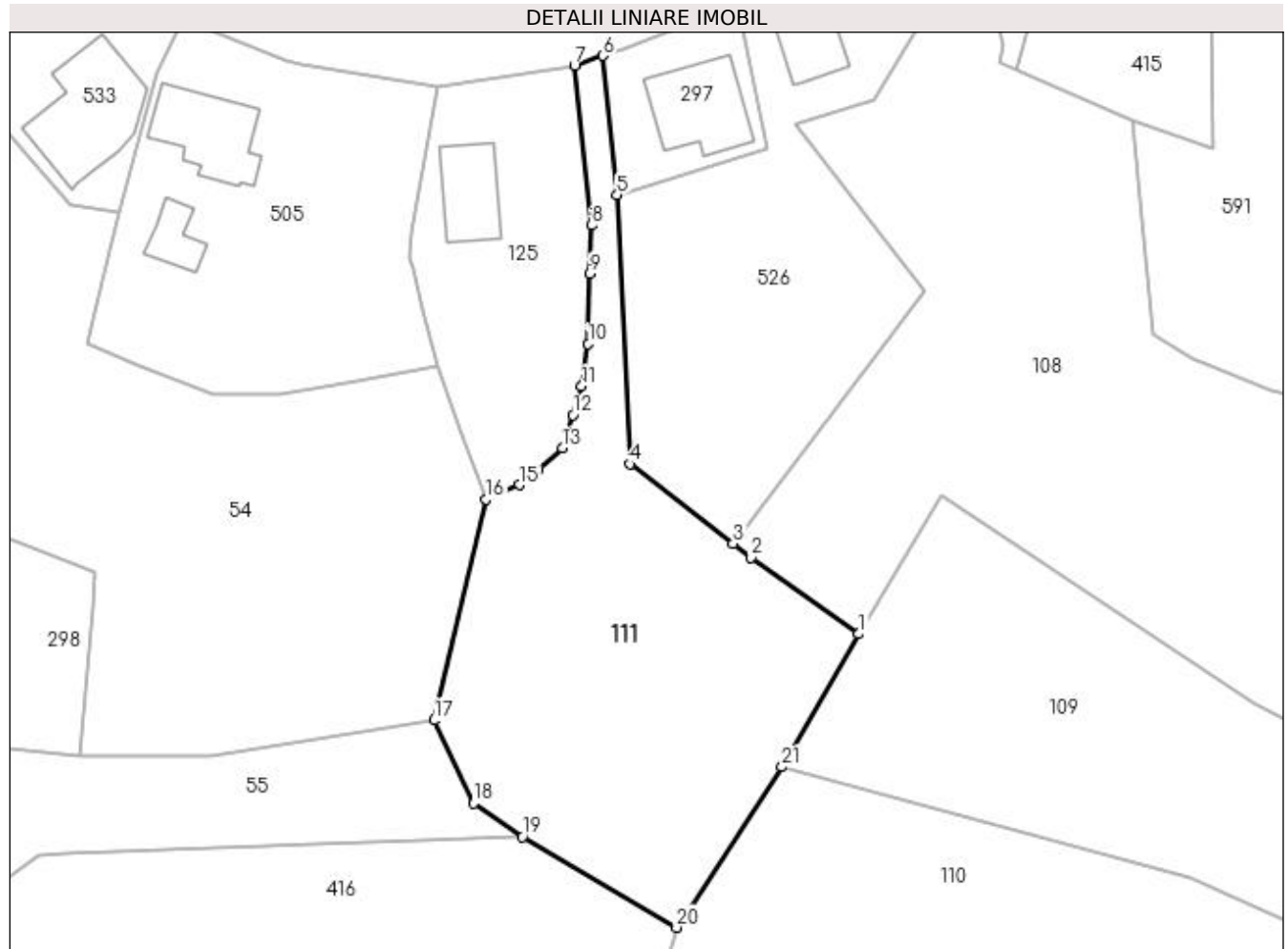
C. Partea III. SARCINI .

Inscrieri privind dezmembramintele dreptului de proprietate, drepturi reale de garanție și sarcini	Referințe
NU SUNT	

Teren

Nr cadastral	Suprafața (mp)*	Observații / Referințe
20606	Din acte: 1.800 Masurata: 1.622	

* Suprafața este determinată în planul de proiecție Stereo 70.



Date referitoare la teren

Crt	Categorie folosință	Intra vilan	Suprafața (mp)	Tarla	Parcelă	Nr. topo	Observații / Referințe
1	faneata	DA	1.622	18	529, 530, 531	-	

Lungime Segmente

1) Valorile lungimilor segmentelor sunt obținute din proiecție în plan.

Punct început	X / Y	Punct sfârșit	X / Y	Lungime segment (** (m)
1	550.437,946 404.292,079	2	550.426,297 404.300,319	14.269
3	550.424,338 404.301,829	4	550.413,153 404.310,453	14.124
5	550.411,774 404.339,588	6	550.410,251 404.354,638	15.127
7	550.407,142 404.353,589	8	550.408,989 404.336,307	17.38
9	550.408,847 404.331,057	10	550.408,64 404.323,443	7.617

Punct început	X / Y	Punct sfârșit	X / Y	Lungime segment (** (m)
2	550.426,297 404.300,319	3	550.424,338 404.301,829	2.473
4	550.413,153 404.310,453	5	550.411,774 404.339,588	29.168
6	550.410,251 404.354,638	7	550.407,142 404.353,589	3.281
8	550.408,989 404.336,307	9	550.408,847 404.331,057	5.252
10	550.408,64 404.323,443	11	550.407,934 404.318,876	4.621

Punct început	X / Y	Punct sfârșit	X / Y	Lungime segment (** (m)
11	550.407,934 404.318,876	12	550.406,966 404.315,76	3.263
13	550.405,839 404.312,198	14	550.403,267 404.309,882	3.461
15	550.401,211 404.308,196	16	550.397,597 404.306,643	3.934
17	550.391,952 404.282,722	18	550.396,267 404.273,73	9.974
19	550.401,513 404.270,101	20	550.418,221 404.260,291	19.375
21	550.429,625 404.277,674	1	550.437,946 404.292,079	16.636

Punct început	X / Y	Punct sfârșit	X / Y	Lungime segment (** (m)
12	550.406,966 404.315,76	13	550.405,839 404.312,198	3.736
14	550.403,267 404.309,882	15	550.401,211 404.308,196	2.659
16	550.397,597 404.306,643	17	550.391,952 404.282,722	24.578
18	550.396,267 404.273,73	19	550.401,513 404.270,101	6.379
20	550.418,221 404.260,291	21	550.429,625 404.277,674	20.79

** Lungimile segmentelor sunt determinate în planul de proiecție Stereo 70 și sunt rotunjite la 1 milimetru.

*** Distanța dintre puncte este formată din segmente cumulate ce sunt mai mici decât valoarea 1 milimetru.

**DATE DESPRE IMOBILUL NR. 112**

Oficiul de Cadastru și Publicitate Imobiliară PRAHOVA
Biroul de Cadastru și Publicitate Imobiliară Câmpina

A. Partea I. Descrierea imobilului

TEREN Intravilan

Adresa: Loc. Provita De Sus, Jud. Prahova

Nr. Crt	Nr cadastral Nr. topografic	Suprafața* (mp)	Observații / Referințe
A1		2.331	Sector cadastral:16 Teren imprejmuit;

Construcții

Crt	Nr cadastral Nr. topografic	Adresa	Observații / Referințe
A1.1		Loc. Provita De Sus, Jud. Prahova	Nr. niveluri:1; S. construita la sol:234 mp;
A1.2		Loc. Provita De Sus, Jud. Prahova	Nr. niveluri:1; S. construita la sol:191 mp;
A1.3		Loc. Provita De Sus, Jud. Prahova	Nr. niveluri:1; S. construita la sol:26 mp;

B. Partea II. Proprietari și acte

Inscrieri privitoare la dreptul de proprietate și alte drepturi reale		Referințe
/		
Act Normativ nr. Legea 7, din 13/03/1996 emis de PARLAMENTUL ROMÂNIEI;		
B1	Inscrierea provizorie, drept de PROPRIETATE, dobandit prin Lege, cota actuala 1/1, cota initiala 1/1 1) COMUNA PROVITA DE SUS, CIF:2845362, PROPRIETAR NEIDENTIFICAT	A1, A1.1, A1.2, A1.3

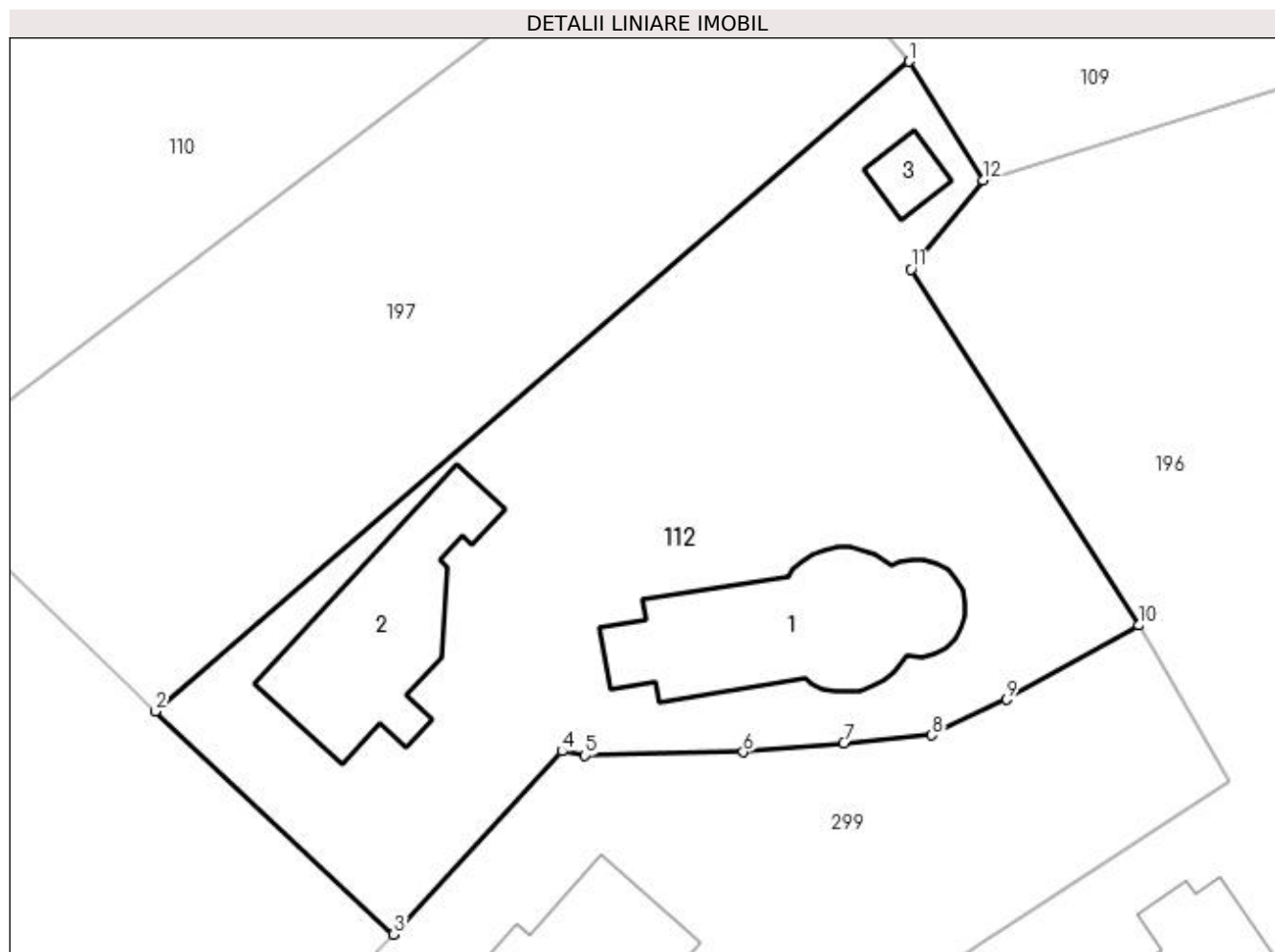
C. Partea III. SARCINI .

Inscrieri privind dezmembramintele dreptului de proprietate, drepturi reale de garanție și sarcini	Referințe
NU SUNT	

Teren

Nr cadastral	Suprafața (mp)*	Observații / Referințe
	2.331	

* Suprafața este determinată în planul de proiecție Stereo 70.



Date referitoare la teren

Crt	Categorie folosință	Intravilan	Suprafața (mp)	Tarla	Parcelă	Nr. topo	Observații / Referințe
1	curți constructii	DA	2.331	19	563	-	

Date referitoare la construcții

Crt	Număr	Destinație construcție	Supraf. (mp)	Situație juridică	Observații / Referințe
A1.1		construcții administrative și social culturale	234	Cu acte	Nr. niveluri:1; S. construita la sol:234 mp;
A1.2		construcții anexa	191	Cu acte	Nr. niveluri:1; S. construita la sol:191 mp;
A1.3		construcții anexa	26	Cu acte	Nr. niveluri:1; S. construita la sol:26 mp;

Lungime Segmente

1) Valorile lungimilor segmentelor sunt obținute din proiecție în plan.

Punct început	X / Y	Punct sfârșit	X / Y	Lungime segment (** (m)
1	550.414,234 404.202,711	2	550.354,419 404.151,175	78.954
2	550.354,419 404.151,175	3	550.373,366 404.133,481	25.924

Punct început	X / Y	Punct sfârşit	X / Y	Lungime segment (** (m)
3	550.373,366 404.133,481	4	550.386,701 404.148,008	19.719
4	550.386,701 404.148,008	5	550.388,526 404.147,658	1.858
5	550.388,526 404.147,658	6	550.401,089 404.147,94	12.566
6	550.401,089 404.147,94	7	550.409,071 404.148,653	8.014
7	550.409,071 404.148,653	8	550.416,037 404.149,276	6.994
8	550.416,037 404.149,276	9	550.422,005 404.152,117	6.61
9	550.422,005 404.152,117	10	550.432,496 404.157,989	12.023
10	550.432,496 404.157,989	11	550.414,403 404.186,225	33.535
11	550.414,403 404.186,225	12	550.420,115 404.193,285	9.081
12	550.420,115 404.193,285	1	550.414,234 404.202,711	11.11

** Lungimile segmentelor sunt determinate în planul de proiecție Stereo 70 și sunt rotunjite la 1 milimetru.

*** Distanța dintre puncte este formată din segmente cumulate ce sunt mai mici decât valoarea 1 milimetru.

**DATE DESPRE IMOBILUL NR. 113**

Oficiul de Cadastru și Publicitate Imobiliară PRAHOVA
Biroul de Cadastru și Publicitate Imobiliară Câmpina

A. Partea I. Descrierea imobilului

TEREN Necunoscut

Nr. CF vechi:332
Nr. cadastral vechi:435

Adresa: Loc. Provita De Sus, Jud. Prahova

Nr. Crt	Nr cadastral Nr. topografic	Suprafața* (mp)	Observații / Referințe
A1	21094	Din acte: 0 Masurata: 9.485	Sector cadastral:16 Teren neimprejmuit;

B. Partea II. Proprietari și acte

Inscrieri privitoare la dreptul de proprietate și alte drepturi reale		Referințe
4789 / 21/06/2006		
Act Notarial nr. 1632, din 20/06/2006 emis de NP Pop Mihaela Cristina;		
B1	Intabulare, drept de PROPRIETATEcumparare ca bun comun, dobandit prin Conventie, cota actuala 1/1, cota initiala 1/1 1) STANCIU ZAMFIR PETRICA 2) STANCIU ZAMFIR ALICE FLORENTINA <i>OBSERVATII: (provenita din conversia CF 332)</i>	A1

C. Partea III. SARCINI .

Inscrieri privind dezmembramintele dreptului de proprietate, drepturi reale de garanție și sarcini	Referințe
NU SUNT	

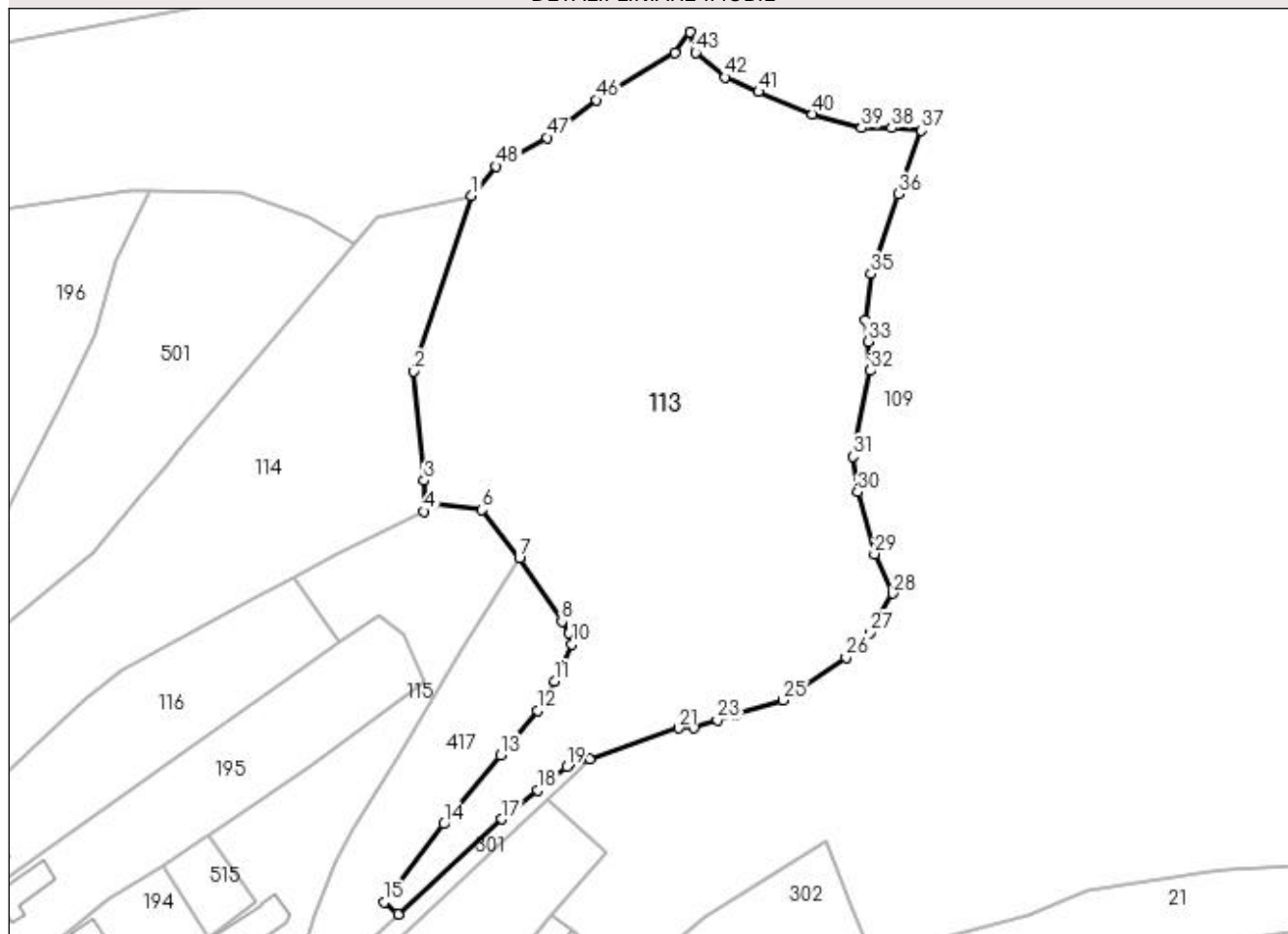
Anexa Nr. 1 La Partea I

Teren

Nr cadastral	Suprafața (mp)*	Observații / Referințe
21094	Din acte: 0 Masurata: 9.485	

* Suprafața este determinată în planul de proiecție Stereo 70.

DETALII LINIARE IMOBIL



Date referitoare la teren

Crt	Categorie folosință	Intravilan	Suprafața (mp)	Tarla	Parcelă	Nr. topo	Observații / Referințe
1	faneata	DA	241	8	588	-	
2	pasune	NU	9.244	8	867	-	tufaris

Lungime Segmente

1) Valorile lungimilor segmentelor sunt obținute din proiecție în plan.

Punct început	X / Y	Punct sfârșit	X / Y	Lungime segment
1	550.546,55 404.206,22	2	550.535,367 404.172,233	35.78
4	550.537,22 404.145,13	5	550.539,036 404.146,614	2.345
7	550.555,732 404.136,049	8	550.563,987 404.123,844	14.73 5
10	550.565,888 404.119,449	11	550.562,517 404.112,305	7.899
13	550.552,114 404.098,037	14	550.541,167 404.084,7	17.25 4
2	550.535,367 404.172,233	3	550.537,32 404.151,12	21.20 3
5	550.539,036 404.146,614	6	550.548,575 404.145,476	9.607
8	550.563,987 404.123,844	9	550.565,291 404.121,562	2.628
11	550.562,517 404.112,305	12	550.559,215 404.106,689	6.515
14	550.541,167 404.084,7	15	550.529,544 404.069,586	19.06 6
3	550.537,32 404.151,12	4	550.537,22 404.145,13	5.991
6	550.548,575 404.145,476	7	550.555,732 404.136,049	11.83 6
9	550.565,291 404.121,562	10	550.565,888 404.119,449	2.196
12	550.559,215 404.106,689	13	550.552,114 404.098,037	11.19 3
15	550.529,544 404.069,586	16	550.532,282 404.067,253	3.597

Punct început	X / Y	Punct sfârșit	X / Y	Lungime segment	Punct început	X / Y	Punct sfârșit	X / Y	Lungime segment	Punct început	X / Y	Punct sfârșit	X / Y	Lungime segment
16	550.532,282 404.067,253	17	550.552,421 404.085,651	27.278	17	550.552,421 404.085,651	18	550.559,274 404.091,187	8.81	18	550.559,274 404.091,187	19	550.564,995 404.095,81	7.355
19	550.564,995 404.095,81	20	550.569,287 404.097,287	4.539	20	550.569,287 404.097,287	21	550.586,586 404.103,241	18.295	21	550.586,586 404.103,241	22	550.589,474 404.103,266	2.888
22	550.589,474 404.103,266	23	550.594,077 404.104,796	4.851	23	550.594,077 404.104,796	24	550.597,576 404.105,959	3.687	24	550.597,576 404.105,959	25	550.606,768 404.108,592	9.562
25	550.606,768 404.108,592	26	550.618,963 404.116,858	14.732	26	550.618,963 404.116,858	27	550.623,602 404.121,694	6.701	27	550.623,602 404.121,694	28	550.628,04 404.129,3	8.806
28	550.628,04 404.129,3	29	550.624,492 404.136,901	8.388	29	550.624,492 404.136,901	30	550.621,204 404.148,867	12.41	30	550.621,204 404.148,867	31	550.620,296 404.155,779	6.971
31	550.620,296 404.155,779	32	550.623,709 404.172,372	16.94	32	550.623,709 404.172,372	33	550.623,295 404.178,003	5.646	33	550.623,295 404.178,003	34	550.622,777 404.182,091	4.121
34	550.622,777 404.182,091	35	550.623,788 404.191,058	9.024	35	550.623,788 404.191,058	36	550.629,15 404.206,516	16.362	36	550.629,15 404.206,516	37	550.633,588 404.218,804	13.065
37	550.633,588 404.218,804	38	550.627,807 404.219,267	5.8	38	550.627,807 404.219,267	39	550.621,942 404.219,274	5.865	39	550.621,942 404.219,274	40	550.612,515 404.221,954	9.801
40	550.612,515 404.221,954	41	550.602,063 404.226,282	11.313	41	550.602,063 404.226,282	42	550.595,569 404.229,086	7.074	42	550.595,569 404.229,086	43	550.589,852 404.233,806	7.414
43	550.589,852 404.233,806	44	550.588,742 404.237,796	4.142	44	550.588,742 404.237,796	45	550.585,87 404.233,799	4.922	45	550.585,87 404.233,799	46	550.570,75 404.224,663	17.666
46	550.570,75 404.224,663	47	550.561,206 404.217,398	11.995	47	550.561,206 404.217,398	48	550.551,294 404.211,857	11.356	48	550.551,294 404.211,857	1	550.546,55 404.206,22	7.368

** Lungimile segmentelor sunt determinate în planul de proiecție Stereo 70 și sunt rotunjite la 1 milimetru.

*** Distanța dintre puncte este formată din segmente cumulate ce sunt mai mici decât valoarea 1 milimetru.

**DATE DESPRE IMOBILUL NR. 114**

Oficiul de Cadastru și Publicitate Imobiliară PRAHOVA
Biroul de Cadastru și Publicitate Imobiliară Câmpina

A. Partea I. Descrierea imobilului

TEREN Necunoscut

Nr. CF vechi:726

Nr. cadastral vechi:10076

Adresa: Loc. Provita De Sus, Nr. 71, Jud. Prahova

Nr. Crt	Nr cadastral Nr. topografic	Suprafața* (mp)	Observații / Referințe
A1	20117	4.348	Sector cadastral:16 Teren imprejmuit;

Construcții

Crt	Nr cadastral Nr. topografic	Adresa	Observații / Referințe
A1.1	20117-C1	Loc. Provita De Sus, Nr. 71, Jud. Prahova	Nr. niveluri:1; S. construita la sol:76 mp; LOCUINTA
A1.2	20117-C2	Loc. Provita De Sus, Nr. 71, Jud. Prahova	Nr. niveluri:1; S. construita la sol:42 mp; ANEXA
A1.3	20117-C3	Loc. Provita De Sus, Nr. 71, Jud. Prahova	Nr. niveluri:1; S. construita la sol:18 mp; ANEXA
A1.4		Loc. Provita De Sus, Nr. 71, Jud. Prahova	Nr. niveluri:1; S. construita la sol:17 mp;

B. Partea II. Proprietari și acte

Inscrieri privitoare la dreptul de proprietate și alte drepturi reale		Referințe
16707 / 19/09/2007		
Act Notarial nr. 4478, din 18/09/2007 emis de 167;		
B1	Intabulare, drept de PROPRIETATE cumparare ca bun propriu, dobandit prin Conventie, cota actuala 1/1, cota initiala 1/1 1) DRAGOMIR RARES	A1, A1.1, A1.2, A1.3
/		
Act Normativ nr. LEGEA 7, din 13/03/1996 emis de PARLAMENTUL ROMANIEI (Adeverință 1366/20.02.2023, act administrativ, Primăria Provita de Sus);		
B5	Intabulare, drept de PROPRIETATE, dobandit prin Lege, cota actuala 1/1, cota initiala 1/1 1) DRAGOMIR RARES	A1.4

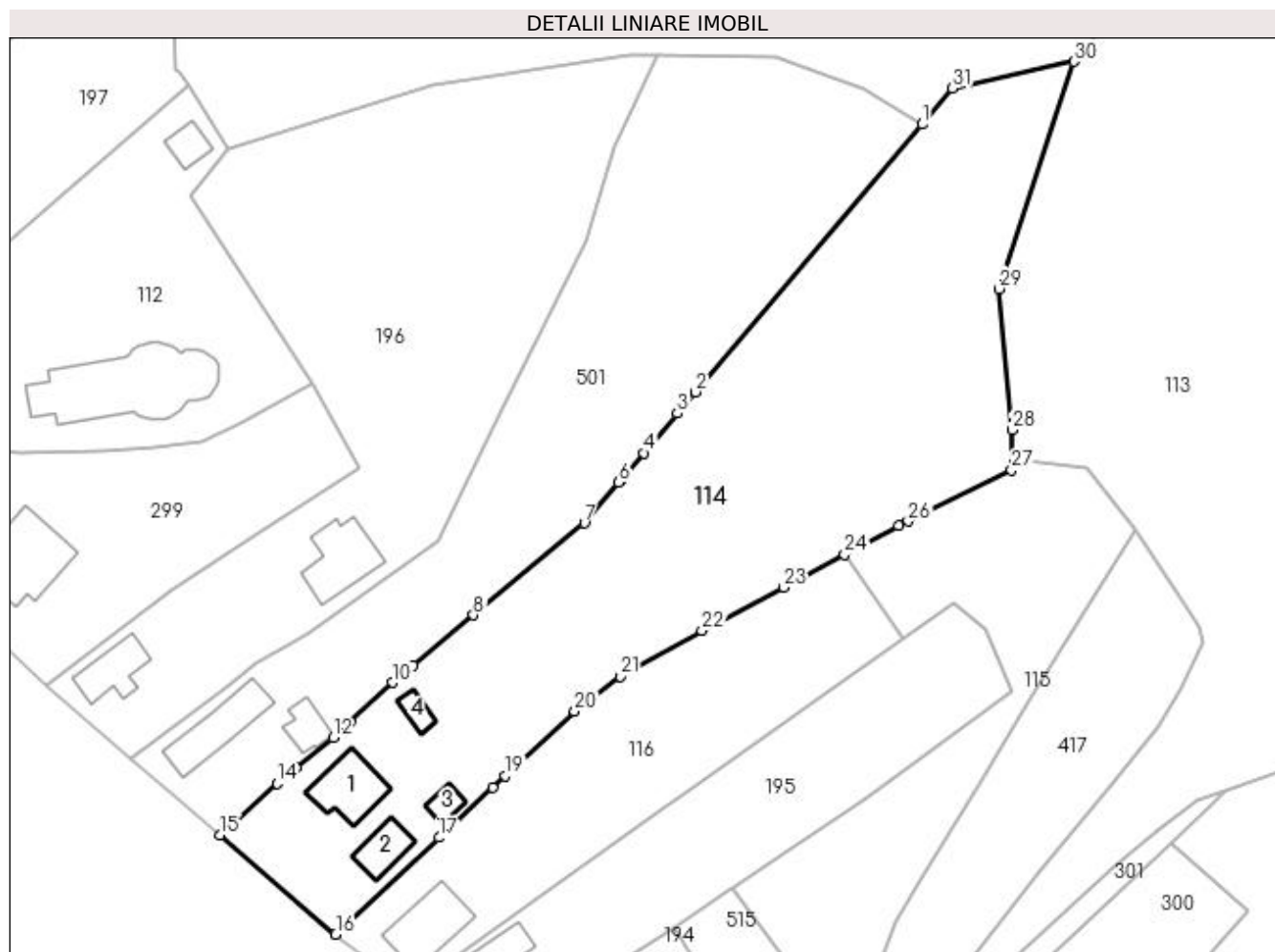
C. Partea III. SARCINI

Inscrieri privind dezmembramintele dreptului de proprietate, drepturi reale de garanție și sarcini		Referințe
16707 / 19/09/2007		
Act Notarial nr. 4478, din 18/09/2007 emis de 167;		
C1	Intabulare, drept de UZUFRACT 1) DRAGOMIR ION 2) DRAGOMIR STANA	A1, A1.1, A1.2, A1.3

Teren

Nr cadastral	Suprafața (mp)*	Observații / Referințe
20117	4.348	

* Suprafața este determinată în planul de proiecție Stereo 70.



Date referitoare la teren

Crt	Categorie folosință	Intra vilan	Suprafața (mp)	Tarla	Parcelă	Nr. topo	Observații / Referințe
1	curți construcții	DA	805	19	573	-	
2	faneata	DA	845	19	574	-	
3	faneata	DA	769	19	575	-	
4	padure	NU	1.929	19	576,577,867	-	

Date referitoare la construcții

Crt	Număr	Destinație construcție	Supraf. (mp)	Situație juridică	Observații / Referințe
A1.1	20117-C1	construcții de locuințe	76	Cu acte	Nr. niveluri:1; S. construita la sol:76 mp; LOCUINTA
A1.2	20117-C2	construcții de locuințe	42	Cu acte	Nr. niveluri:1; S. construita la sol:42 mp; ANEXA
A1.3	20117-C3	construcții anexa	18	Cu acte	Nr. niveluri:1; S. construita la sol:18 mp; ANEXA
A1.4		construcții anexa	17	Cu acte	Nr. niveluri:1; S. construita la sol:17 mp;

Lungime Segmente

1) Valorile lungimilor segmentelor sunt obținute din proiecție în plan.

Punct început	X / Y	Punct sfârșit	X / Y	Lungime segment (** (m)
1	550.523,839 404.196,822	2	550.489,902 404.156,777	52.491
3	550.487,211 404.153,601	4	550.482,192 404.147,679	7.763
5	550.478,816 404.143,694	6	550.478,456 404.143,27	0.556
7	550.473,306 404.137,193	8	550.456,712 404.123,45	21.546
9	550.447,654 404.115,873	10	550.444,634 404.113,348	3.936
11	550.438,257 404.107,486	12	550.435,719 404.105,153	3.447
13	550.430,206 404.100,561	14	550.427,393 404.098,218	3.661
15	550.418,856 404.090,561	16	550.436,111 404.075,683	22.784
17	550.451,573 404.090,165	18	550.459,586 404.097,643	10.96
19	550.461,47 404.099,386	20	550.471,877 404.109,013	14.177
21	550.478,681 404.114,231	22	550.490,91 404.121,104	14.028
23	550.503,076 404.127,584	24	550.512,247 404.132,47	10.391
25	550.520,348 404.136,785	26	550.521,759 404.137,483	1.574
27	550.537,22 404.145,13	28	550.537,32 404.151,12	5.991
29	550.535,367 404.172,233	30	550.546,55 404.206,22	35.78
31	550.528,41 404.202,2	1	550.523,839 404.196,822	7.058

Punct început	X / Y	Punct sfârșit	X / Y	Lungime segment (** (m)
2	550.489,902 404.156,777	3	550.487,211 404.153,601	4.163
4	550.482,192 404.147,679	5	550.478,816 404.143,694	5.223
6	550.478,456 404.143,27	7	550.473,306 404.137,193	7.966
8	550.456,712 404.123,45	9	550.447,654 404.115,873	11.809
10	550.444,634 404.113,348	11	550.438,257 404.107,486	8.662
12	550.435,719 404.105,153	13	550.430,206 404.100,561	7.175
14	550.427,393 404.098,218	15	550.418,856 404.090,561	11.468
16	550.436,111 404.075,683	17	550.451,573 404.090,165	21.185
18	550.459,586 404.097,643	19	550.461,47 404.099,386	2.567
20	550.471,877 404.109,013	21	550.478,681 404.114,231	8.574
22	550.490,91 404.121,104	23	550.503,076 404.127,584	13.784
24	550.512,247 404.132,47	25	550.520,348 404.136,785	9.179
26	550.521,759 404.137,483	27	550.537,22 404.145,13	17.249
28	550.537,32 404.151,12	29	550.535,367 404.172,233	21.203
30	550.546,55 404.206,22	31	550.528,41 404.202,2	18.58

** Lungimile segmentelor sunt determinate în planul de proiecție Stereo 70 și sunt rotunjite la 1 milimetru.

*** Distanța dintre puncte este formată din segmente cumulate ce sunt mai mici decât valoarea 1 milimetru.

**DATE DESPRE IMOBILUL NR. 115**

Oficiul de Cadastru și Publicitate Imobiliară PRAHOVA
Biroul de Cadastru și Publicitate Imobiliară Câmpina

A. Partea I. Descrierea imobilului

TEREN Necunoscut

Adresa: Loc. Provita De Sus, Nr. 67, Jud. Prahova

Nr. Crt	Nr cadastral Nr. topografic	Suprafața* (mp)	Observații / Referințe
A1		2.113	Sector cadastral:16 Teren imprejmuit;

Construcții

Crt	Nr cadastral Nr. topografic	Adresa	Observații / Referințe
A1.1		Loc. Provita De Sus, Nr. 67, Jud. Prahova	Nr. niveluri:1; S. construita la sol:79 mp; S. construita desfasurata:79 mp; Locuință (P) din lemn și paiantă, acoperită cu tablă, anul edificării 1933.
A1.2		Loc. Provita De Sus, Nr. 67, Jud. Prahova	Nr. niveluri:1; S. construita la sol:80 mp; S. construita desfasurata:80 mp; Locuință (P) din lemn și paiantă, acoperită cu tablă, anul edificării 1933.
A1.3		Loc. Provita De Sus, Nr. 67, Jud. Prahova	Nr. niveluri:1; S. construita la sol:19 mp; S. construita desfasurata:19 mp; Anexă (P) din lemn, acoperită cu tablă, anul edificării 2010.

B. Partea II. Proprietari și acte

Inscrieri privitoare la dreptul de proprietate și alte drepturi reale		Referințe
/		
Act Normativ nr. Legea 7, din 13/03/1996 emis de PARLAMENTUL ROMÂNIEI;		
B1	Inscrierea provizorie, drept de PROPRIETATE, dobandit prin Lege, cota actuala 1/1, cota initiala 1/1 1) COMUNA PROVIȚA DE SUS , CIF:2845362	A1, A1.3
Act Notarial nr. CVC 2411, din 30/07/1985 emis de NSL CÂMPINA;		
B2	Inscrierea provizorie, drept de PROPRIETATE, dobandit prin Lege, cota actuala 1/1, cota initiala 1/1 1) GORAN GHEORGHE 2) GORAN MARIANA	A1.1, A1.2

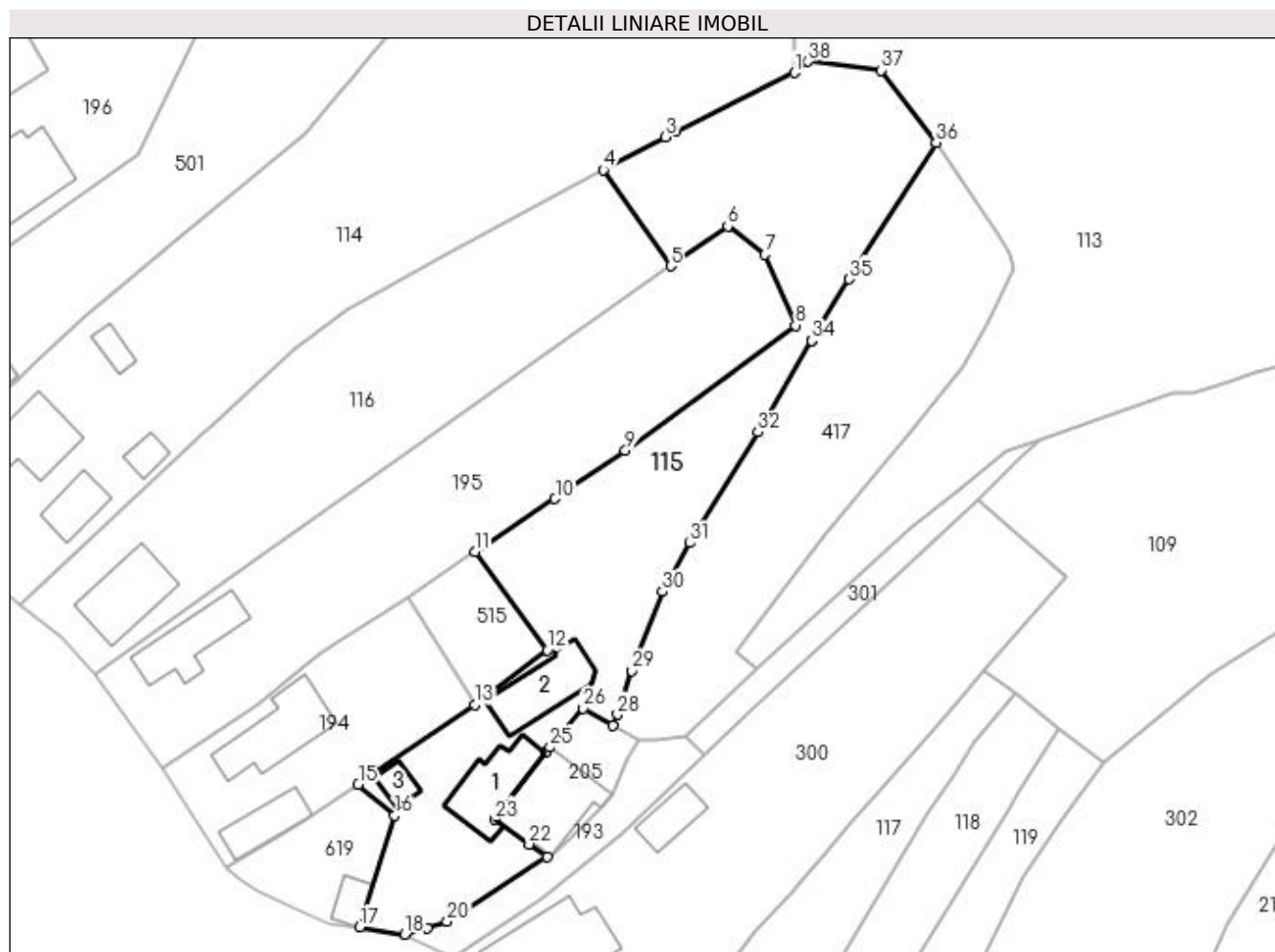
C. Partea III. SARCINI .

Inscrieri privind dezmembramintele dreptului de proprietate, drepturi reale de garanție și sarcini	Referințe
NU SUNT	

Anexa Nr. 1 La Partea I**Teren**

Nr cadastral	Suprafața (mp)*	Observații / Referințe
	2.113	

* Suprafața este determinată în planul de proiecție Stereo 70.

**Date referitoare la teren**

Crt	Categorie folosință	Intravilan	Suprafața (mp)	Tarla	Parcelă	Nr. topo	Observații / Referințe
1	curți constructii	DA	1.305	19	583,584, 585, 585/1	-	
2	faneata	NU	808	19	583,584, 585, 585/1	-	

Date referitoare la construcții

Crt	Număr	Destinație construcție	Supraf. (mp)	Situație juridică	Observații / Referințe
A1.1		construcții de locuințe	79	Cu acte	Nr. niveluri:1; S. construita la sol:79 mp; S. construita desfasurata:79 mp; Locuință (P) din lemn și paiantă, acoperită cu tablă, anul edificării 1933.
A1.2		construcții de locuințe	80	Cu acte	Nr. niveluri:1; S. construita la sol:80 mp; S. construita desfasurata:80 mp; Locuință (P) din lemn și paiantă, acoperită cu tablă, anul edificării 1933.
A1.3		construcții anexa	19	Cu acte	Nr. niveluri:1; S. construita la sol:19 mp; S. construita desfasurata:19 mp; Anexă (P) din lemn, acoperită cu tablă, anul edificării 2010.

Lungime Segmente

1) Valorile lungimilor segmentelor sunt obținute din proiecție în plan.

Punct început	X / Y	Punct sfârșit	X / Y	Lungime segment (** (m)
1	550.537,22 404.145,13	2	550.521,759 404.137,483	17.249
3	550.520,348 404.136,785	4	550.512,247 404.132,47	9.179
5	550.521,062 404.119,899	6	550.528,514 404.125,113	9.095
7	550.533,357 404.121,414	8	550.537,38 404.112,148	10.102
9	550.515,142 404.095,8	10	550.505,95 404.089,506	11.14
11	550.495,488 404.082,618	12	550.504,921 404.069,775	15.935
13	550.495,448 404.062,619	14	550.482,128 404.053,495	16.145
15	550.480,227 404.052,193	16	550.485,012 404.048,155	6.261
17	550.480,445 404.033,572	18	550.486,335 404.032,635	5.964
19	550.489,306 404.033,391	20	550.491,862 404.034,301	2.713
21	550.504,921 404.042,742	22	550.502,575 404.044,415	2.881
23	550.498,054 404.047,64	24	550.504,732 404.056,324	10.955
25	550.505,299 404.057,061	26	550.509,628 404.062,151	6.682
27	550.513,479 404.059,948	28	550.514,124 404.061,341	1.535
29	550.516,002 404.067,035	30	550.520,0 404.077,422	11.13
31	550.523,52 404.083,759	32	550.532,493 404.098,217	17.016
33	550.539,504 404.110,114	34	550.539,535 404.110,166	0.061
35	550.544,429 404.118,173	36	550.555,732 404.136,049	21.15
37	550.548,575 404.145,476	38	550.539,036 404.146,614	9.607

Punct început	X / Y	Punct sfârșit	X / Y	Lungime segment (** (m)
2	550.521,759 404.137,483	3	550.520,348 404.136,785	1.574
4	550.512,247 404.132,47	5	550.521,062 404.119,899	15.354
6	550.528,514 404.125,113	7	550.533,357 404.121,414	6.094
8	550.537,38 404.112,148	9	550.515,142 404.095,8	27.6
10	550.505,95 404.089,506	11	550.495,488 404.082,618	12.526
12	550.504,921 404.069,775	13	550.495,448 404.062,619	11.872
14	550.482,128 404.053,495	15	550.480,227 404.052,193	2.304
16	550.485,012 404.048,155	17	550.480,445 404.033,572	15.281
18	550.486,335 404.032,635	19	550.489,306 404.033,391	3.066
20	550.491,862 404.034,301	21	550.504,921 404.042,742	15.55
22	550.502,575 404.044,415	23	550.498,054 404.047,64	5.553
24	550.504,732 404.056,324	25	550.505,299 404.057,061	0.93
26	550.509,628 404.062,151	27	550.513,479 404.059,948	4.437
28	550.514,124 404.061,341	29	550.516,002 404.067,035	5.996
30	550.520,0 404.077,422	31	550.523,52 404.083,759	7.249
32	550.532,493 404.098,217	33	550.539,504 404.110,114	13.809
34	550.539,535 404.110,166	35	550.544,429 404.118,173	9.384
36	550.555,732 404.136,049	37	550.548,575 404.145,476	11.836
38	550.539,036 404.146,614	1	550.537,22 404.145,13	2.345

** Lungimile segmentelor sunt determinate în planul de proiecție Stereo 70 și sunt rotunjite la 1 milimetru.

*** Distanța dintre puncte este formată din segmente cumulate ce sunt mai mici decât valoarea 1 milimetru.

**DATE DESPRE IMOBILUL NR. 116**

Oficiul de Cadastru și Publicitate Imobiliară PRAHOVA
Biroul de Cadastru și Publicitate Imobiliară Câmpina

A. Partea I. Descrierea imobilului

TEREN Intravilan

Nr. CF vechi:71
Nr. cadastral vechi:101

Adresa: Loc. Provita De Sus, Nr. 70, Jud. Prahova

Nr. Crt	Nr cadastral Nr. topografic	Suprafața* (mp)	Observații / Referințe
A1	20997	1.605	Sector cadastral:16 Teren imprejmuit;

Construcții

Crt	Nr cadastral Nr. topografic	Adresa	Observații / Referințe
A1.1	20997-C1	Loc. Provita De Sus, Nr. 70, Jud. Prahova	Nr. niveluri:1; S. construita la sol:89 mp; C1-locuinta

B. Partea II. Proprietari și acte

Inscrieri privitoare la dreptul de proprietate și alte drepturi reale		Referințe
2821 / 27/08/2001		
Act Notarial nr. 2545, din 21/08/2001 emis de NP Ivan M;		
B1	Intabulare, drept de PROPRIETATE cumparare ca bun comun, dobandit prin Conventie, cota actuala 1/1, cota initiala 1/1 1) DURICU SORIN 2) DURICU LAURA MIHAELA <i>OBSERVATII: (provenita din conversia CF 71)</i>	A1, A1.1

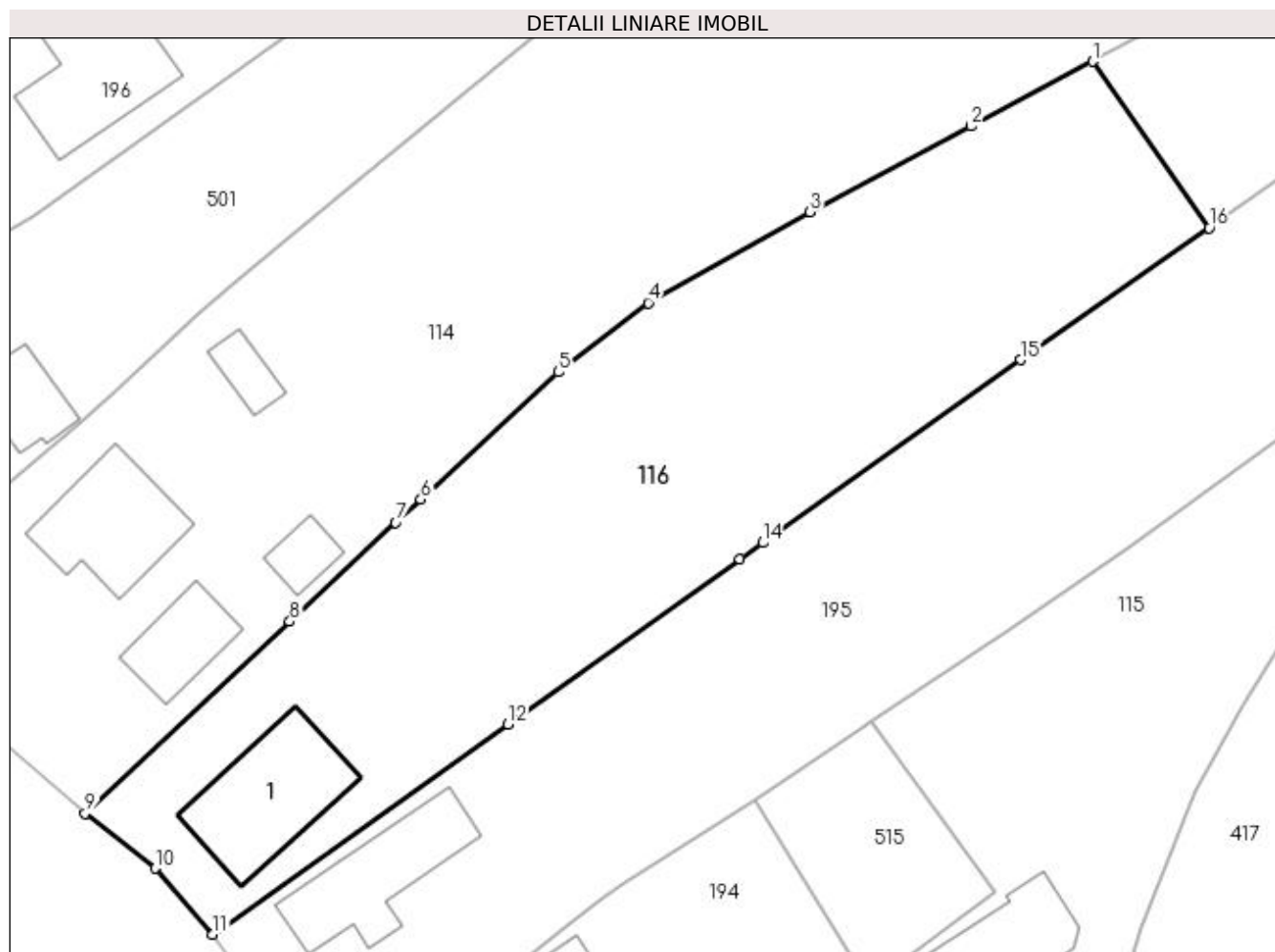
C. Partea III. SARCINI

Inscrieri privind dezmembramintele dreptului de proprietate, drepturi reale de garanție și sarcini		Referințe
2821 / 27/08/2001		
Act Notarial nr. 2545, din 21/08/2001 emis de NP Ivan M;		
C1	se inscrie privilegiul vanzatorului ptr restul de pret in suma de 10.000.000 lei ce vor fi achitati pana la data de 01.08.2002 in favoarea lui Anca Ion si Anca Rodica <i>OBSERVATII: (provenita din conversia CF 71)</i>	A1, A1.1
38782 / 17/11/2020		
Act Administrativ nr. FN, din 12/11/2020 emis de BEJ ICHIM MIHAI;		
C3	se radiaza notarea urmaririi imobiliare inscrisa sub C2, in baza cererii formulate in data de 12.11.2020 de BEJ Ichim Mihai	A1, A1.1

Anexa Nr. 1 La Partea I**Teren**

Nr cadastral	Suprafața (mp)*	Observații / Referințe
20997	1.605	

* Suprafața este determinată în planul de proiecție Stereo 70.

**Date referitoare la teren**

Crt	Categorie folosință	Intra vilan	Suprafața (mp)	Tarla	Parcelă	Nr. topo	Observații / Referințe
1	curți construcții	DA	468	19	579,578,580,581	-	
2	faneata	DA	1.137	19	579,578,580,581	-	

Date referitoare la construcții

Crt	Număr	Destinație construcție	Supraf. (mp)	Situație juridică	Observații / Referințe
A1.1	20997-C1	construcții de locuințe	89	Cu acte	Nr. niveluri:1; S. construita la sol:89 mp; C1-locuinta

Lungime Segmente

1) Valorile lungimilor segmentelor sunt obținute din proiecție în plan.

Punct început	X / Y	Punct sfârșit	X / Y	Lungime segment (** (m)
1	550.512,247 404.132,47	2	550.503,076 404.127,584	10.391
2	550.503,076 404.127,584	3	550.490,91 404.121,104	13.784
3	550.490,91 404.121,104	4	550.478,681 404.114,231	14.028

Punct început	X / Y	Punct sfârșit	X / Y	Lungime segment (** (m)
4	550.478,681 404.114,231	5	550.471,877 404.109,013	8.574
5	550.471,877 404.109,013	6	550.461,47 404.099,386	14.177
6	550.461,47 404.099,386	7	550.459,586 404.097,643	2.567
7	550.459,586 404.097,643	8	550.451,573 404.090,165	10.96
8	550.451,573 404.090,165	9	550.436,111 404.075,683	21.185
9	550.436,111 404.075,683	10	550.441,421 404.071,503	6.758
10	550.441,421 404.071,503	11	550.445,746 404.066,529	6.591
11	550.445,746 404.066,529	12	550.468,072 404.082,413	27.4
12	550.468,072 404.082,413	13	550.485,598 404.094,882	21.509
13	550.485,598 404.094,882	14	550.487,331 404.096,115	2.127
14	550.487,331 404.096,115	15	550.506,803 404.109,923	23.871
15	550.506,803 404.109,923	16	550.521,062 404.119,899	17.402
16	550.521,062 404.119,899	1	550.512,247 404.132,47	15.354

** Lungimile segmentelor sunt determinate în planul de proiecție Stereo 70 și sunt rotunjite la 1 milimetru.

*** Distanța dintre puncte este formată din segmente cumulate ce sunt mai mici decât valoarea 1 milimetru.

**DATE DESPRE IMOBILUL NR. 117**

Oficiul de Cadastru și Publicitate Imobiliară PRAHOVA
Biroul de Cadastru și Publicitate Imobiliară Câmpina

A. Partea I. Descrierea imobilului

TEREN Intravilan

Adresa: Loc. Provita De Sus, Jud. Prahova

Nr. Crt	Nr cadastral Nr. topografic	Suprafața* (mp)	Observații / Referințe
A1		490	Sector cadastral:16 Teren imprejmuit;

B. Partea II. Proprietari și acte

Inscrieri privitoare la dreptul de proprietate și alte drepturi reale		Referințe
/		
Act Normativ nr. Legea 7, din 13/03/1996 emis de PARLAMENTUL ROMÂNIEI;		
B1	Inscrierea provizorie, drept de PROPRIETATE, dobandit prin Lege, cota actuala 1/1, cota initiala 1/1	A1
1) COMUNA PROVIȚA DE SUS, CIF:2845362, PROPRIETAR NEIDENTIFICAT		

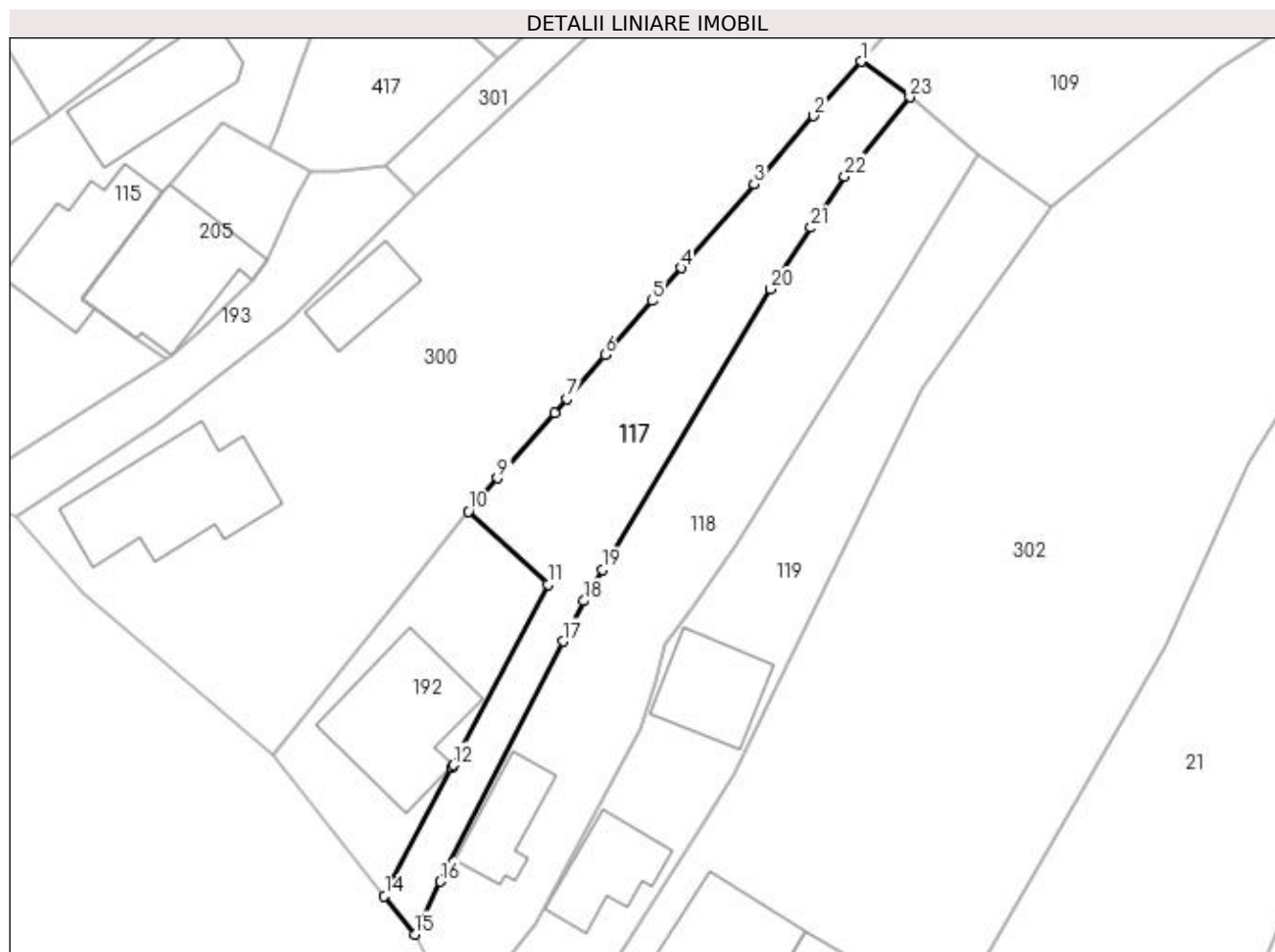
C. Partea III. SARCINI .

Inscrieri privind dezmembramintele dreptului de proprietate, drepturi reale de garanție și sarcini	Referințe
NU SUNT	

Anexa Nr. 1 La Partea I**Teren**

Nr cadastral	Suprafața (mp)*	Observații / Referințe
	490	

* Suprafața este determinată în planul de proiecție Stereo 70.

**Date referitoare la teren**

Crt	Categorie folosință	Intra vilan	Suprafața (mp)	Tarla	Parcelă	Nr. topo	Observații / Referințe
1	curți constructii	DA	144	19	597/4	-	
2	faneata	DA	211	19	593	-	
3	arabil	DA	70	19	595	-	
4	faneata	DA	65	19	594	-	

Lungime Segmente

1) Valorile lungimilor segmentelor sunt obținute din proiecție în plan.

Punct început	X / Y	Punct sfârșit	X / Y	Lungime segment (** (m)	Punct început	X / Y	Punct sfârșit	X / Y	Lungime segment (** (m)
1	550.562,072 404.067,102	2	550.558,167 404.062,634	5.934	2	550.558,167 404.062,634	3	550.553,271 404.057,032	7.44
3	550.553,271 404.057,032	4	550.547,258 404.050,152	9.137	4	550.547,258 404.050,152	5	550.544,903 404.047,458	3.578
5	550.544,903 404.047,458	6	550.541,018 404.043,012	5.904	6	550.541,018 404.043,012	7	550.537,869 404.039,41	4.784

Punct început	X / Y	Punct sfârșit	X / Y	Lungime segment (** (m)
7	550.537,869 404.039,41	8	550.536,875 404.038,272	1.511
9	550.532,186 404.032,907	10	550.529,797 404.030,174	3.63
11	550.536,342 404.024,186	12	550.528,545 404.009,33	16.778
13	550.528,422 404.009,097	14	550.522,908 403.998,591	11.865
15	550.525,391 403.995,452	16	550.527,494 403.999,797	4.827
17	550.537,579 404.019,495	18	550.539,284 404.022,826	3.742
19	550.540,807 404.025,372	20	550.554,588 404.048,4	26.837
21	550.557,926 404.053,463	22	550.560,707 404.057,682	5.053
23	550.566,044 404.064,183	1	550.562,072 404.067,102	4.929

Punct început	X / Y	Punct sfârșit	X / Y	Lungime segment (** (m)
8	550.536,875 404.038,272	9	550.532,186 404.032,907	7.125
10	550.529,797 404.030,174	11	550.536,342 404.024,186	8.871
12	550.528,545 404.009,33	13	550.528,422 404.009,097	0.263
14	550.522,908 403.998,591	15	550.525,391 403.995,452	4.002
16	550.527,494 403.999,797	17	550.537,579 404.019,495	22.13
18	550.539,284 404.022,826	19	550.540,807 404.025,372	2.967
20	550.554,588 404.048,4	21	550.557,926 404.053,463	6.064
22	550.560,707 404.057,682	23	550.566,044 404.064,183	8.411

** Lungimile segmentelor sunt determinate în planul de proiecție Stereo 70 și sunt rotunjite la 1 milimetru.

*** Distanța dintre puncte este formată din segmente cumulate ce sunt mai mici decât valoarea 1 milimetru.

**DATE DESPRE IMOBILUL NR. 118**

Oficiul de Cadastru și Publicitate Imobiliară PRAHOVA
Biroul de Cadastru și Publicitate Imobiliară Câmpina

A. Partea I. Descrierea imobilului

TEREN Intravilan

Adresa: Loc. Provita De Sus, Jud. Prahova

Nr. Crt	Nr cadastral Nr. topografic	Suprafața* (mp)	Observații / Referințe
A1		677	Sector cadastral:16 Teren imprejmuit;

B. Partea II. Proprietari și acte

Inscrieri privitoare la dreptul de proprietate și alte drepturi reale		Referințe
/		
Act Normativ nr. Legea 7, din 13/03/1996 emis de PARLAMENTUL ROMÂNIEI;		
B1	Inscrierea provizorie, drept de PROPRIETATE, dobandit prin Lege, cota actuala 1/1, cota initiala 1/1 1) COMUNA PROVIȚA DE SUS, CIF:2845362, PROPRIETAR NEIDENTIFICAT	A1, A1.1

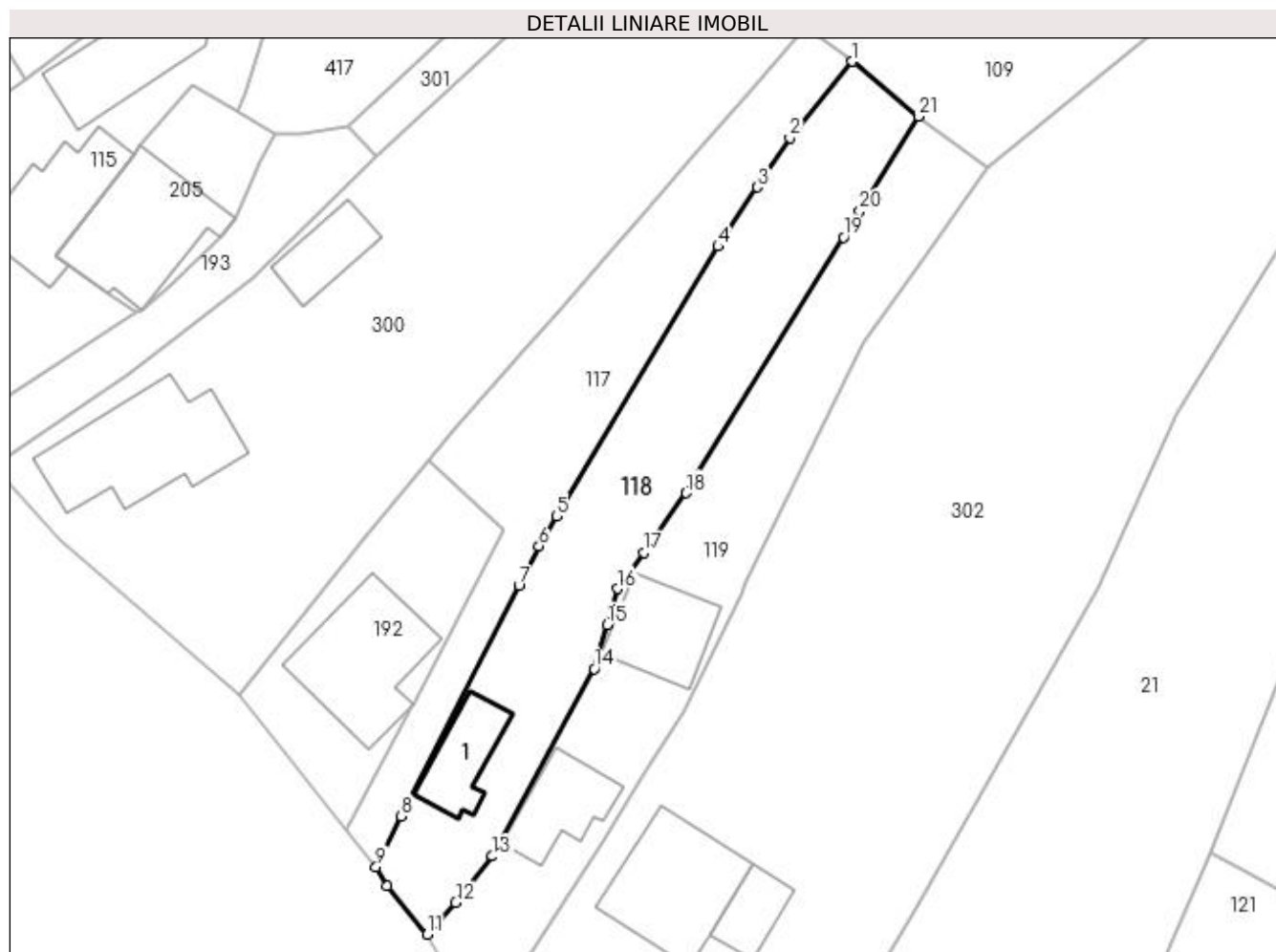
C. Partea III. SARCINI .

Inscrieri privind dezmembramintele dreptului de proprietate, drepturi reale de garanție și sarcini	Referințe
NU SUNT	

Anexa Nr. 1 La Partea I**Teren**

Nr cadastral	Suprafața (mp)*	Observații / Referințe
	677	

* Suprafața este determinată în planul de proiecție Stereo 70.

**Date referitoare la teren**

Crt	Categorie folosință	Intravilan	Suprafața (mp)	Tarla	Parcelă	Nr. topo	Observații / Referințe
1	curți construcții	DA	245	19	598	-	
2	arabil	DA	329	19	599	-	
3	faneata	DA	103	19	600	-	

Date referitoare la construcții

Crt	Număr	Destinație construcție	Supraf. (mp)	Situație juridică	Observații / Referințe
A1.1		construcții anexa	43	Fara acte	Nr. niveluri:1; S. construita la sol:43 mp;

Lungime Segmente

1) Valorile lungimilor segmentelor sunt obținute din proiecție în plan.

Punct început	X / Y	Punct sfârșit	X / Y	Lungime segment (** (m)	Punct început	X / Y	Punct sfârșit	X / Y	Lungime segment (** (m)
1	550.566,044 404.064,183	2	550.560,707 404.057,682	8.411	2	550.560,707 404.057,682	3	550.557,926 404.053,463	5.053
3	550.557,926 404.053,463	4	550.554,588 404.048,4	6.064	4	550.554,588 404.048,4	5	550.540,807 404.025,372	26.837

Punct început	X / Y	Punct sfârșit	X / Y	Lungime segment (** (m)
5	550.540,807 404.025,372	6	550.539,284 404.022,826	2.967
7	550.537,579 404.019,495	8	550.527,494 403.999,797	22.13
9	550.525,391 403.995,452	10	550.526,29 403.993,849	1.838
11	550.529,773 403.989,704	12	550.532,195 403.992,414	3.635
13	550.535,313 403.996,367	14	550.544,004 404.012,366	18.207
15	550.545,109 404.016,129	16	550.546,01 404.019,195	3.196
17	550.548,233 404.022,297	18	550.551,862 404.027,363	6.232
19	550.565,301 404.049,174	20	550.566,687 404.051,424	2.643
21	550.571,657 404.059,49	1	550.566,044 404.064,183	7.316

Punct început	X / Y	Punct sfârșit	X / Y	Lungime segment (** (m)
6	550.539,284 404.022,826	7	550.537,579 404.019,495	3.742
8	550.527,494 403.999,797	9	550.525,391 403.995,452	4.827
10	550.526,29 403.993,849	11	550.529,773 403.989,704	5.414
12	550.532,195 403.992,414	13	550.535,313 403.996,367	5.035
14	550.544,004 404.012,366	15	550.545,109 404.016,129	3.922
16	550.546,01 404.019,195	17	550.548,233 404.022,297	3.816
18	550.551,862 404.027,363	19	550.565,301 404.049,174	25.619
20	550.566,687 404.051,424	21	550.571,657 404.059,49	9.474

** Lungimile segmentelor sunt determinate în planul de proiecție Stereo 70 și sunt rotunjite la 1 milimetru.

*** Distanța dintre puncte este formată din segmente cumulate ce sunt mai mici decât valoarea 1 milimetru.

**DATE DESPRE IMOBILUL NR. 119**

Oficiul de Cadastru și Publicitate Imobiliară PRAHOVA
Biroul de Cadastru și Publicitate Imobiliară Câmpina

A. Partea I. Descrierea imobilului

TEREN Intravilan

Adresa: Loc. Provita De Sus, Jud. Prahova

Nr. Crt	Nr cadastral Nr. topografic	Suprafața* (mp)	Observații / Referințe
A1		637	Sector cadastral:16 Teren imprejmuit;

B. Partea II. Proprietari și acte

Inscrieri privitoare la dreptul de proprietate și alte drepturi reale		Referințe
/		
Act Normativ nr. Legea 7, din 13/03/1996 emis de PARLAMENTUL ROMÂNIEI;		
B1	Inscrierea provizorie, drept de PROPRIETATE, dobandit prin Lege, cota actuala 1/1, cota initiala 1/1 1) COMUNA PROVIȚA DE SUS, CIF:2845362, PROPRIETAR NEIDENTIFICAT	A1, A1.1, A1.2

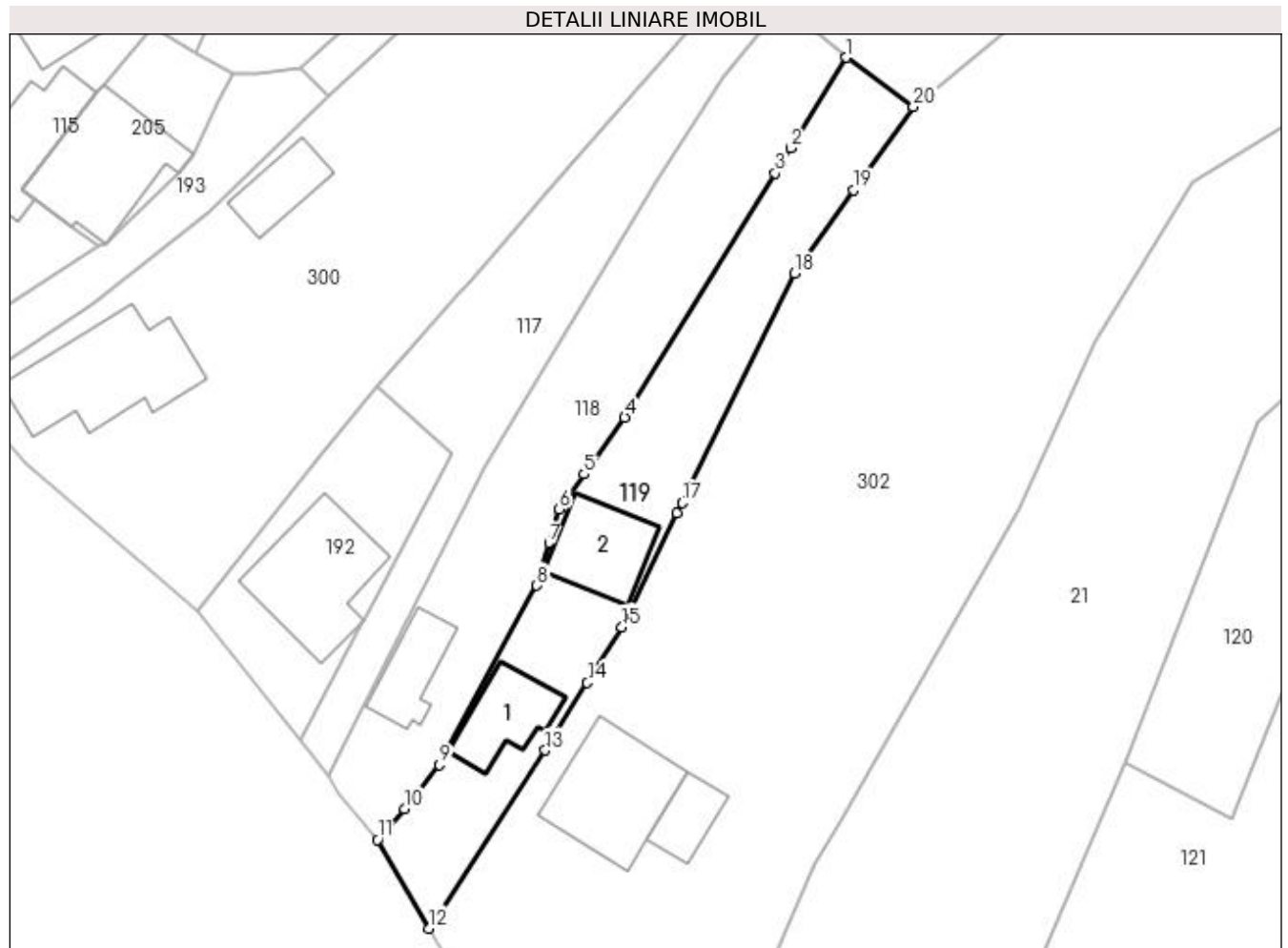
C. Partea III. SARCINI .

Inscrieri privind dezmembramintele dreptului de proprietate, drepturi reale de garanție și sarcini	Referințe
NU SUNT	

Teren

Nr cadastral	Suprafața (mp)*	Observații / Referințe
	637	

* Suprafața este determinată în planul de proiecție Stereo 70.



Date referitoare la teren

Crt	Categorie folosință	Intra vilan	Suprafața (mp)	Tarla	Parcelă	Nr. topo	Observații / Referințe
1	curți construcții	DA	331	19	601	-	
2	arabil	DA	240	19	602	-	
3	faneata	DA	66	19	602/1	-	

Date referitoare la construcții

Crt	Număr	Destinație construcție	Supraf. (mp)	Situație juridică	Observații / Referințe
A1.1		construcții de locuințe	50	Fara acte	Nr. niveluri:1; S. construita la sol:50 mp;
A1.2		construcții de locuințe	60	Fara acte	Nr. niveluri:1; S. construita la sol:60 mp;

Lungime Segmente

1) Valorile lungimilor segmentelor sunt obținute din proiecție în plan.

Punct început	X / Y	Punct sfârșit	X / Y	Lungime segment (** (m)
1	550.571,657 404.059,49	2	550.566,687 404.051,424	9.474

Punct început	X / Y	Punct sfârșit	X / Y	Lungime segment (** (m)
2	550.566,687 404.051,424	3	550.565,301 404.049,174	2.643
3	550.565,301 404.049,174	4	550.551,862 404.027,363	25.619
4	550.551,862 404.027,363	5	550.548,233 404.022,297	6.232
5	550.548,233 404.022,297	6	550.546,01 404.019,195	3.816
6	550.546,01 404.019,195	7	550.545,109 404.016,129	3.196
7	550.545,109 404.016,129	8	550.544,004 404.012,366	3.922
8	550.544,004 404.012,366	9	550.535,313 403.996,367	18.207
9	550.535,313 403.996,367	10	550.532,195 403.992,414	5.035
10	550.532,195 403.992,414	11	550.529,773 403.989,704	3.635
11	550.529,773 403.989,704	12	550.534,383 403.981,756	9.188
12	550.534,383 403.981,756	13	550.544,764 403.997,646	18.98
13	550.544,764 403.997,646	14	550.548,516 404.003,697	7.12
14	550.548,516 404.003,697	15	550.551,6 404.008,67	5.852
15	550.551,6 404.008,67	16	550.556,533 404.018,817	11.283
16	550.556,533 404.018,817	17	550.556,981 404.019,739	1.025
17	550.556,981 404.019,739	18	550.567,01 404.040,21	22.796
18	550.567,01 404.040,21	19	550.572,33 404.047,66	9.155
19	550.572,33 404.047,66	20	550.577,65 404.055,11	9.155
20	550.577,65 404.055,11	1	550.571,657 404.059,49	7.423

** Lungimile segmentelor sunt determinate în planul de proiecție Stereo 70 și sunt rotunjite la 1 milimetru.

*** Distanța dintre puncte este formată din segmente cumulate ce sunt mai mici decât valoarea 1 milimetru.

**DATE DESPRE IMOBILUL NR. 120**

Oficiul de Cadastru și Publicitate Imobiliară PRAHOVA
Biroul de Cadastru și Publicitate Imobiliară Câmpina

A. Partea I. Descrierea imobilului

TEREN Necunoscut

Nr. CF vechi:1013
Nr. cadastral vechi:10264

Adresa: Loc. Provita De Sus, Jud. Prahova

Nr. Crt	Nr cadastral Nr. topografic	Suprafața* (mp)	Observații / Referințe
A1	20330	2.854	Sector cadastral:16 Teren neimprejmuit;

B. Partea II. Proprietari și acte

Inscrieri privitoare la dreptul de proprietate și alte drepturi reale		Referințe
16838 / 08/08/2008		
Hotarare Judecatoreasca nr. 1834, din 29/04/1992 emis de Judecatoria Campina;		
B2	se noteaza constituirea servitutii de trecere pentru accesul proprietarei de sub B-1 la imobilul de sub A-1, pe lotul lui Buldan I. Vasilepe o lungime de 67 m si o latime de 3 m, total 201 mp, contra unei despagubiri de 500 lei/ an,m conform sentintei civile nr. 1834/1992 pronuntata de Judecatoria Campina	A1
20646 / 01/10/2008		
Act Notarial nr. 4880, din 30/09/2008 emis de NP IVAN MIHAELA;		
B3	Intabulare, drept de PROPRIETATEcumparare ca bun comun, dobandit prin Conventie, cota actuala 1/1, cota initiala 1/1 1) TUDORACHE MADALINA-RAMONA 2) TUDORACHE VASILE	A1

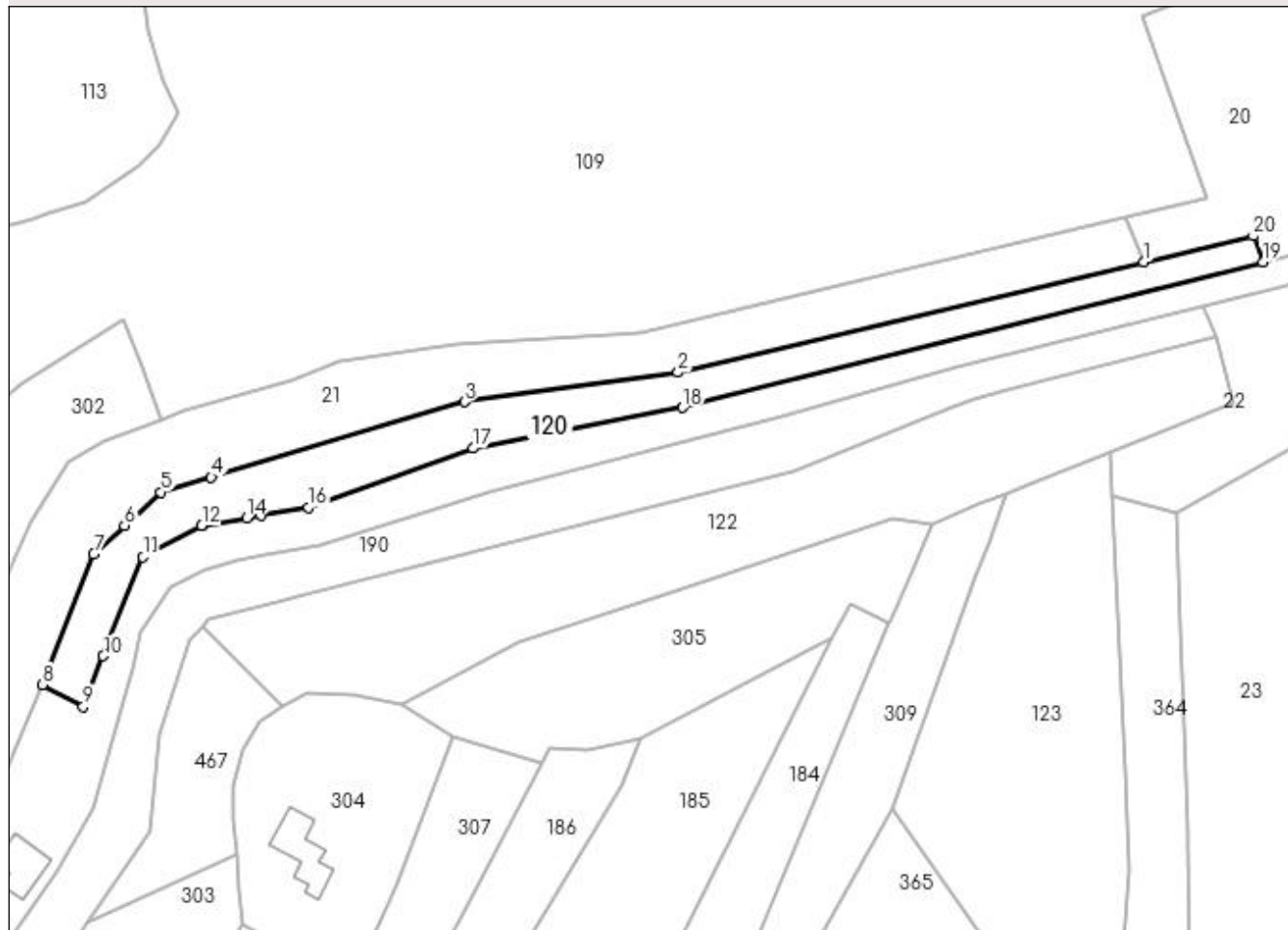
C. Partea III. SARCINI

Inscrieri privind dezmembramintele dreptului de proprietate, drepturi reale de garanție și sarcini		Referințe
4274 / 19/03/2013		
Act Notarial nr. 881, din 07/03/2013 emis de DOBRE ANDREEA;		
C1	se noteaza contractul de comodat aut nr 881/07.03.2013 NP Andreea Dobre in favoarea lui Buldan Vasile si Buldan Rodica pe o perioada de 5 ani de la data de 07.03.2013 pana la data de 07.03.2018, ptr folosinta exclusiva si gratuita	A1

Anexa Nr. 1 La Partea I**Teren**

Nr cadastral	Suprafața (mp)*	Observații / Referințe
20330	2.854	

* Suprafața este determinată în planul de proiecție Stereo 70.

DETALII LINIARE IMOBIL**Date referitoare la teren**

Crt	Categorie folosință	Intravilan	Suprafața (mp)	Tarla	Parcelă	Nr. topo	Observații / Referințe
1	faneata	DA	670	19	605	-	
2	faneata	NU	2.184	8	605, 877/6, 877/5	-	

Lungime Segmente

1) Valorile lungimilor segmentelor sunt obținute din proiecție în plan.

Punct început	X / Y	Punct sfârșit	X / Y	Lungime segment (** (m)
1	550.852,437 404.094,731	2	550.744,24 404.069,08	111.196
2	550.744,24 404.069,08	3	550.694,66 404.062,29	50.043
3	550.694,66 404.062,29	4	550.635,816 404.044,79	61.391
4	550.635,816 404.044,79	5	550.624,08 404.041,3	12.244

Punct început	X / Y	Punct sfârșit	X / Y	Lungime segment (** (m)
5	550.624,08 404.041,3	6	550.615,638 404.033,535	11.47
6	550.615,638 404.033,535	7	550.608,49 404.026,96	9.712
7	550.608,49 404.026,96	8	550.596,61 403.996,62	32.583
8	550.596,61 403.996,62	9	550.606,06 403.991,57	10.715
9	550.606,06 403.991,57	10	550.610,737 404.003,261	12.592
10	550.610,737 404.003,261	11	550.619,93 404.026,24	24.75
11	550.619,93 404.026,24	12	550.633,595 404.033,559	15.502
12	550.633,595 404.033,559	13	550.633,69 404.033,61	0.108
13	550.633,69 404.033,61	14	550.643,994 404.035,358	10.451
14	550.643,994 404.035,358	15	550.647,314 404.035,921	3.367
15	550.647,314 404.035,921	16	550.658,39 404.037,8	11.234
16	550.658,39 404.037,8	17	550.696,68 404.051,5	40.667
17	550.696,68 404.051,5	18	550.745,32 404.060,94	49.548
18	550.745,32 404.060,94	19	550.880,108 404.094,734	138.96
19	550.880,108 404.094,734	20	550.877,868 404.100,76	6.429
20	550.877,868 404.100,76	1	550.852,437 404.094,731	26.136

** Lungimile segmentelor sunt determinate în planul de proiecție Stereo 70 și sunt rotunjite la 1 milimetru.

*** Distanța dintre puncte este formată din segmente cumulate ce sunt mai mici decât valoarea 1 milimetru.

**DATE DESPRE IMOBILUL NR. 121**

Oficiul de Cadastru și Publicitate Imobiliară PRAHOVA
Biroul de Cadastru și Publicitate Imobiliară Câmpina

A. Partea I. Descrierea imobilului

TEREN Necunoscut

Nr. CF vechi:1015

Nr. cadastral vechi:10263

Adresa: Loc. Provita De Sus, Nr. 60, Jud. Prahova, 605,605/1,606,607,608,877/7,877/6

Nr. Crt	Nr cadastral Nr. topografic	Suprafața* (mp)	Observații / Referințe
A1	20329	Din acte: 4.450 Masurata: 4.451	Sector cadastral:16 Teren imprejmuit;

Construcții

Crt	Nr cadastral Nr. topografic	Adresa	Observații / Referințe
A1.1	20329-C1	Loc. Provita De Sus, Nr. 60, Jud. Prahova	Nr. niveluri:1; S. construita la sol:83 mp; C1-CASA DE LOCUIT
A1.2	20329-C2	Loc. Provita De Sus, Nr. 60, Jud. Prahova	Nr. niveluri:1; S. construita la sol:109 mp; C2-CASA DE LOCUIT
A1.3	20329-C3	Loc. Provita De Sus, Nr. 60, Jud. Prahova	Nr. niveluri:1; S. construita la sol:21 mp; C3-ANEXA

B. Partea II. Proprietari și acte

Inscrieri privitoare la dreptul de proprietate și alte drepturi reale		Referințe
16836 / 08/08/2008		
Act Notarial nr. 8469, din 14/11/1994 emis de NOT DE STAT LOCAL CAMPINA (titlu proprietate nr.67223/29.05.1997 emis de COM JUD PTR APLICARE; CM 1867/14.12.1993 NSL Campina);		
B1	Intabulare, drept de PROPRIETATEcumparare ca bun comun, dobandit prin Conventie, cota actuala 16/16, cota initiala 1/1 1) BULDAN VASILE 2) BULDAN RODICA , - soti, cumparare ca bun comun pentru teren, cota de 10/16 din constructia dobandita prin cumparare cu sotul si cota de 3/16 dobandita prin mostenire si reconstituire	A1, A1.1, A1.2, A1.3
20517 / 30/09/2008		
Act Notarial nr. 4844, din 29/09/2008 emis de NP IVAN MIHAELA;		
B4	Intabulare, drept de PROPRIETATEdonatie, dobandit prin Conventie, cota actuala 3/16, cota initiala 3/16 1) BULDAN VASILE 2) BULDAN RODICA , -soti, pentru cota de 3/16 din constructia C2	A1.2

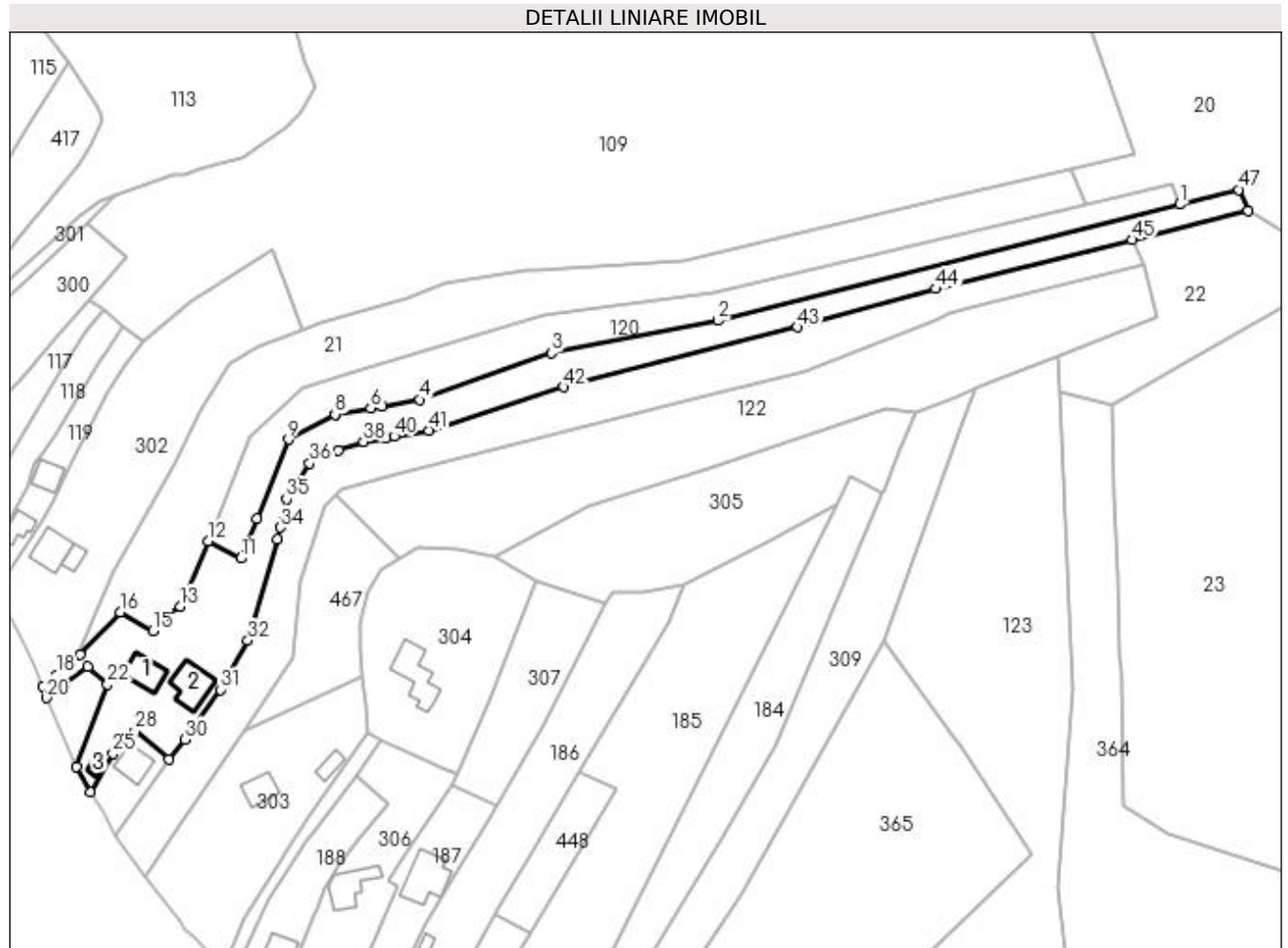
C. Partea III. SARCINI

Inscrieri privind dezmembramintele dreptului de proprietate, drepturi reale de garanție și sarcini		Referințe
2776 / 01/03/2012		
Act Administrativ nr. DZ 137749, din 20/02/2012 emis de PRIMARIA PROVITA DE SUS;		
C3	se radiaza obligatia de intretinere si dreptul de habitatie de sub C-1,2 inscise in favoarea lui BULDAN VASILE, intrucat beneficiarul acestor drepturi a decedat,	A1, A1.1, A1.2, A1.3

Teren

Nr cadastral	Suprafața (mp)*	Observații / Referințe
20329	Din acte: 4.450 Masurata: 4.451	

* Suprafața este determinată în planul de proiecție Stereo 70.



Date referitoare la teren

Crt	Categorie folosință	Intravilan	Suprafața (mp)	Tarla	Parcelă	Nr. topo	Observații / Referințe
1	curți constructii	DA	2.003	19	605,605/1, 606, 607, 608	-	
2	faneata	DA	407	19	605	-	
3	faneata	NU	2.041	8	605, 877/6, 877/5	-	

Date referitoare la construcții

Crt	Număr	Destinație construcție	Supraf. (mp)	Situație juridică	Observații / Referințe
A1.1	20329-C1	construcții de locuințe	83	Cu acte	Nr. niveluri:1; S. construita la sol:83 mp; C1-CASA DE LOCUIT
A1.2	20329-C2	construcții de locuințe	109	Cu acte	Nr. niveluri:1; S. construita la sol:109 mp; C2-CASA DE LOCUIT
A1.3	20329-C3	construcții anexa	21	Cu acte	Nr. niveluri:1; S. construita la sol:21 mp; C3-ANEXA

Lungime Segmente

1) Valorile lungimilor segmentelor sunt obținute din proiecție în plan.

Punct început	X / Y	Punct sfârșit	X / Y	Lungime segment	Punct început	X / Y	Punct sfârșit	X / Y	Lungime segment	Punct început	X / Y	Punct sfârșit	X / Y	Lungime segment
1	550.880,108 404.094,734	2	550.745,32 404.060,94	138.96	2	550.745,32 404.060,94	3	550.696,68 404.051,5	49.548	3	550.696,68 404.051,5	4	550.658,39 404.037,8	40.667
4	550.658,39 404.037,8	5	550.647,314 404.035,921	11.234	5	550.647,314 404.035,921	6	550.643,994 404.035,358	3.367	6	550.643,994 404.035,358	7	550.633,69 404.033,61	10.451
7	550.633,69 404.033,61	8	550.633,595 404.033,559	0.108	8	550.633,595 404.033,559	9	550.619,93 404.026,24	15.502	9	550.619,93 404.026,24	10	550.610,737 404.003,261	24.75
10	550.610,737 404.003,261	11	550.606,06 403.991,57	12.592	11	550.606,06 403.991,57	12	550.596,61 403.996,62	10.715	12	550.596,61 403.996,62	13	550.588,403 403.977,591	20.723
13	550.588,403 403.977,591	14	550.584,11 403.975,038	4.995	14	550.584,11 403.975,038	15	550.580,411 403.970,38	5.948	15	550.580,411 403.970,38	16	550.570,934 403.975,799	10.917
16	550.570,934 403.975,799	17	550.559,15 403.963,65	16.925	17	550.559,15 403.963,65	18	550.552,298 403.957,592	9.146	18	550.552,298 403.957,592	19	550.548,385 403.954,251	5.145
19	550.548,385 403.954,251	20	550.549,36 403.950,91	3.48	20	550.549,36 403.950,91	21	550.561,47 403.959,96	15.118	21	550.561,47 403.959,96	22	550.567,216 403.954,817	7.711
22	550.567,216 403.954,817	23	550.558,159 403.930,891	25.583	23	550.558,159 403.930,891	24	550.562,332 403.923,321	8.644	24	550.562,332 403.923,321	25	550.568,77 403.934,71	13.083
25	550.568,77 403.934,71	26	550.570,02 403.936,6	2.266	26	550.570,02 403.936,6	27	550.572,125 403.939,089	3.26	27	550.572,125 403.939,089	28	550.575,223 403.941,315	3.815
28	550.575,223 403.941,315	29	550.585,062 403.932,93	12.927	29	550.585,062 403.932,93	30	550.589,794 403.938,856	7.583	30	550.589,794 403.938,856	31	550.600,141 403.953,329	17.791
31	550.600,141 403.953,329	32	550.608,128 403.967,653	16.4	32	550.608,128 403.967,653	33	550.616,862 403.997,245	30.854	33	550.616,862 403.997,245	34	550.617,587 404.000,553	3.387
34	550.617,587 404.000,553	35	550.619,42 404.008,91	8.556	35	550.619,42 404.008,91	36	550.626,19 404.019,29	12.393	36	550.626,19 404.019,29	37	550.634,44 404.023,14	9.104
37	550.634,44 404.023,14	38	550.641,89 404.025,61	7.849	38	550.641,89 404.025,61	39	550.648,481 404.026,715	6.683	39	550.648,481 404.026,715	40	550.650,893 404.027,12	2.446
40	550.650,893 404.027,12	41	550.660,97 404.028,81	10.218	41	550.660,97 404.028,81	42	550.700,33 404.041,53	41.364	42	550.700,33 404.041,53	43	550.768,398 404.059,0	70.274
43	550.768,398 404.059,0	44	550.808,83 404.070,16	41.944	44	550.808,83 404.070,16	45	550.866,181 404.084,445	59.103	45	550.866,181 404.084,445	46	550.899,924 404.092,85	34.774
46	550.899,924 404.092,85	47	550.897,327 404.099,051	6.723	47	550.897,327 404.099,051	1	550.880,108 404.094,734	17.752					

** Lungimile segmentelor sunt determinate în planul de proiecție Stereo 70 și sunt rotunjite la 1 milimetru.

*** Distanța dintre puncte este formată din segmente cumulate ce sunt mai mici decât valoarea 1 milimetru.

**DATE DESPRE IMOBILUL NR. 122**

Oficiul de Cadastru și Publicitate Imobiliară PRAHOVA
Biroul de Cadastru și Publicitate Imobiliară Câmpina

A. Partea I. Descrierea imobilului

TEREN Necunoscut

Adresa: Loc. Provita De Sus, Jud. Prahova

Nr. Crt	Nr cadastral Nr. topografic	Suprafața* (mp)	Observații / Referințe
A1		5.178	Sector cadastral:16 Teren neimprejmuit;

B. Partea II. Proprietari și acte

Inscrieri privitoare la dreptul de proprietate și alte drepturi reale	Referințe
/	
Act Normativ nr. Legea 7, din 13/03/1996 emis de PARLAMENTUL ROMÂNIEI;	
B1	A1
1) COMUNA PROVIȚA DE SUS, CIF:2845362, PROPRIETAR NEIDENTIFICAT	


C. Partea III. SARCINI .

Inscrieri privind dezmembramintele dreptului de proprietate, drepturi reale de garanție și sarcini	Referințe
NU SUNT	

Teren

Nr cadastral	Suprafața (mp)*	Observații / Referințe
	5.178	

* Suprafața este determinată în planul de proiecție Stereo 70.



Date referitoare la teren

Crt	Categorie folosință	Intravilan	Suprafața (mp)	Tarla	Parcelă	Nr. topo	Observații / Referințe
2	faneata	DA	4.195	8	879/2, 879/3	-	
3	faneata	NU	983	8	877/1-	-	

Lungime Segmente

1) Valorile lungimilor segmentelor sunt obținute din proiecție în plan.

Punct început	X / Y	Punct sfârșit	X / Y	Lungime segment (** (m))
1	550.770,94 404.046,23	2	550.737,556 404.037,772	34.439
3	550.655,926 404.017,091	4	550.651,164 404.015,884	4.913
5	550.635,24 404.011,85	6	550.633,646 404.010,079	2.383
7	550.652,474 403.991,483	8	550.658,041 403.994,83	6.496

Punct început	X / Y	Punct sfârșit	X / Y	Lungime segment (** (m))
2	550.737,556 404.037,772	3	550.655,926 404.017,091	84.209
4	550.651,164 404.015,884	5	550.635,24 404.011,85	16.427
6	550.633,646 404.010,079	7	550.652,474 403.991,483	26.463
8	550.658,041 403.994,83	9	550.669,127 403.994,036	11.114

Punct început	X / Y	Punct sfârșit	X / Y	Lungime segment (** (m)
9	550.669,127 403.994,036	10	550.680,135 403.992,078	11.181
11	550.707,536 404.006,667	12	550.743,846 404.018,543	38.203
13	550.794,07 404.034,97	14	550.803,12 404.034,03	9.099
15	550.814,239 404.038,469	16	550.820,512 404.040,973	6.754
17	550.825,915 404.043,13	18	550.844,52 404.050,557	20.033
19	550.873,399 404.062,085	20	550.869,31 404.077,354	15.807
21	550.818,975 404.064,48	22	550.812,76 404.062,89	6.415
23	550.808,304 404.061,115	1	550.770,94 404.046,23	40.22

Punct început	X / Y	Punct sfârșit	X / Y	Lungime segment (** (m)
10	550.680,135 403.992,078	11	550.707,536 404.006,667	31.043
12	550.743,846 404.018,543	13	550.794,07 404.034,97	52.842
14	550.803,12 404.034,03	15	550.814,239 404.038,469	11.972
16	550.820,512 404.040,973	17	550.825,915 404.043,13	5.818
18	550.844,52 404.050,557	19	550.873,399 404.062,085	31.095
20	550.869,31 404.077,354	21	550.818,975 404.064,48	51.955
22	550.812,76 404.062,89	23	550.808,304 404.061,115	4.797

** Lungimile segmentelor sunt determinate în planul de proiecție Stereo 70 și sunt rotunjite la 1 milimetru.

*** Distanța dintre puncte este formată din segmente cumulate ce sunt mai mici decât valoarea 1 milimetru.

**DATE DESPRE IMOBILUL NR. 123**

Oficiul de Cadastru și Publicitate Imobiliară PRAHOVA
Biroul de Cadastru și Publicitate Imobiliară Câmpina

A. Partea I. Descrierea imobilului

TEREN Intravilan

Adresa: Loc. Provita De Sus, Jud. Prahova

Nr. Crt	Nr cadastral Nr. topografic	Suprafața* (mp)	Observații / Referințe
A1		6.592	Sector cadastral:16 Teren neimprejmuit;

B. Partea II. Proprietari și acte

Inscrieri privitoare la dreptul de proprietate și alte drepturi reale	Referințe
/	
Act Normativ nr. Legea 7, din 13/03/1996 emis de PARLAMENTUL ROMÂNIEI;	
B1	A1
1) COMUNA PROVIȚA DE SUS, CIF:2845362, PROPRIETAR NEIDENTIFICAT	

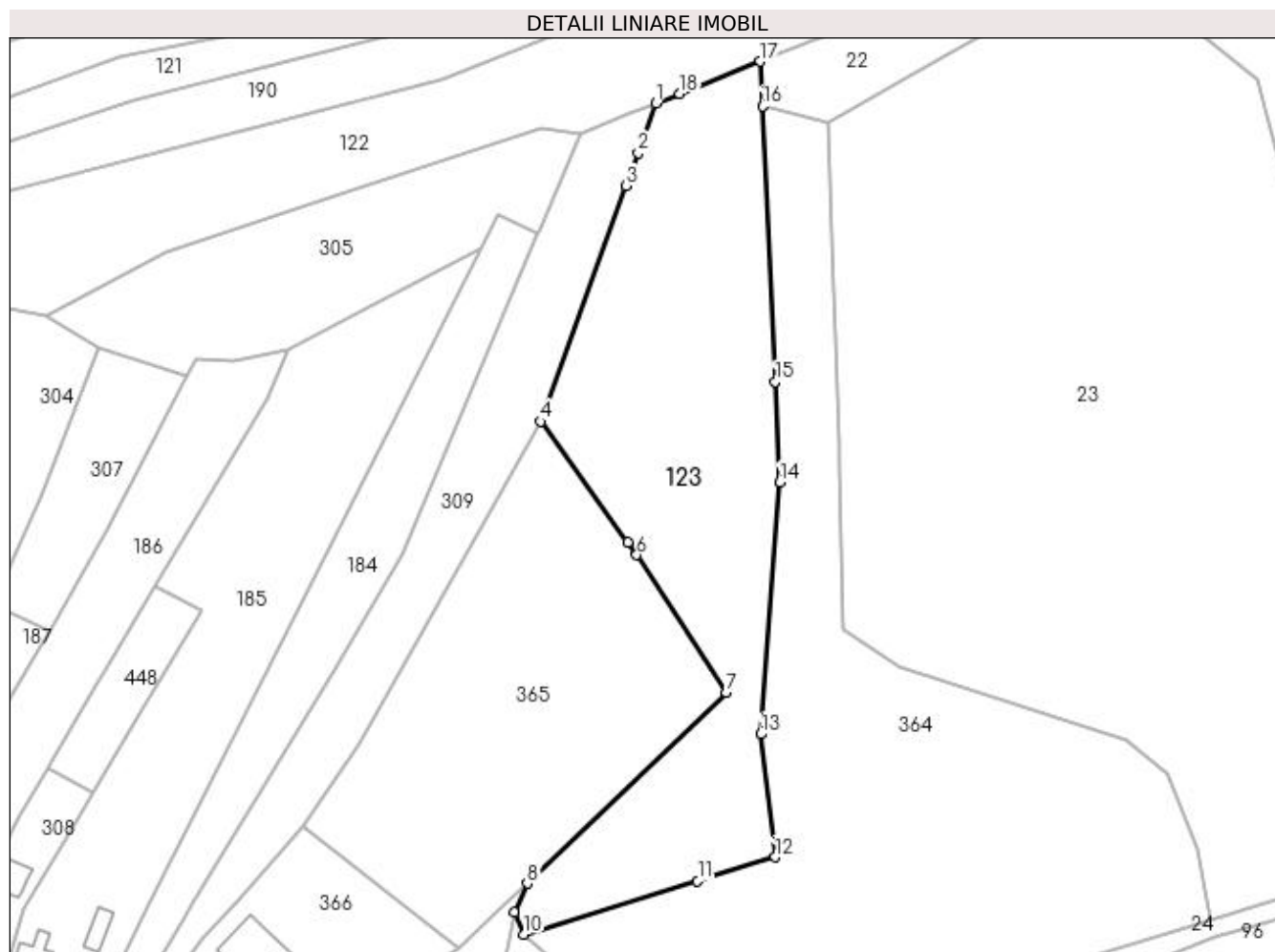
C. Partea III. SARCINI .

Inscrieri privind dezmembramintele dreptului de proprietate, drepturi reale de garanție și sarcini	Referințe
NU SUNT	

Teren

Nr cadastral	Suprafața (mp)*	Observații / Referințe
	6.592	

* Suprafața este determinată în planul de proiecție Stereo 70.



Date referitoare la teren

Crt	Categorie folosință	Intravilan	Suprafața (mp)	Tarla	Parcelă	Nr. topo	Observații / Referințe
1	pasune	DA	6.592	8	884	-	

Lungime Segmente

1) Valorile lungimilor segmentelor sunt obținute din proiecție în plan.

Punct început	X / Y	Punct sfârșit	X / Y	Lungime segment (** (m)
1	550.820,512 404.040,973	2	550.816,358 404.029,53	12.174
2	550.816,358 404.029,53	3	550.813,601 404.021,934	8.081
3	550.813,601 404.021,934	4	550.793,896 403.967,646	57.754
4	550.793,896 403.967,646	5	550.813,939 403.939,791	34.317
5	550.813,939 403.939,791	6	550.816,015 403.936,906	3.554

Punct început	X / Y	Punct sfârşit	X / Y	Lungime segment (** (m)
6	550.816,015 403.936,906	7	550.836,66 403.905,288	37.761
7	550.836,66 403.905,288	8	550.790,861 403.861,238	63.545
8	550.790,861 403.861,238	9	550.787,817 403.854,585	7.316
9	550.787,817 403.854,585	10	550.790,082 403.849,534	5.536
10	550.790,082 403.849,534	11	550.830,061 403.861,843	41.831
11	550.830,061 403.861,843	12	550.847,945 403.867,349	18.712
12	550.847,945 403.867,349	13	550.844,593 403.895,656	28.505
13	550.844,593 403.895,656	14	550.849,033 403.953,641	58.155
14	550.849,033 403.953,641	15	550.847,954 403.976,822	23.206
15	550.847,954 403.976,822	16	550.845,0 404.040,251	63.498
16	550.845,0 404.040,251	17	550.844,52 404.050,557	10.317
17	550.844,52 404.050,557	18	550.825,915 404.043,13	20.033
18	550.825,915 404.043,13	1	550.820,512 404.040,973	5.818

** Lungimile segmentelor sunt determinate în planul de proiecție Stereo 70 și sunt rotunjite la 1 milimetru.

*** Distanța dintre puncte este formată din segmente cumulate ce sunt mai mici decât valoarea 1 milimetru.

**DATE DESPRE IMOBILUL NR. 124**

Oficiul de Cadastru și Publicitate Imobiliară PRAHOVA
Biroul de Cadastru și Publicitate Imobiliară Câmpina

A. Partea I. Descrierea imobilului

TEREN Intravilan

Adresa: Loc. Provita De Sus, Jud. Prahova, ,Dc 643

Nr. Crt	Nr cadastral Nr. topografic	Suprafața* (mp)	Observații / Referințe
A1		592	Sector cadastral:16 Teren neimprejmuit;

B. Partea II. Proprietari și acte

Inscrieri privitoare la dreptul de proprietate și alte drepturi reale	Referințe
/	
Act Administrativ nr. HCL 1, din 30/01/2015 emis de COMUNA PROVIȚA DE SUS;	
B1	A1
Intabulare, drept de PROPRIETATE, dobandit prin Lege, cota actuala 1/1, cota initiala 1/1	
1) COMUNA PROVIȚA DE SUS , CIF:2845362	
OBSERVATII: DOMENIUL PUBLIC	

C. Partea III. SARCINI .

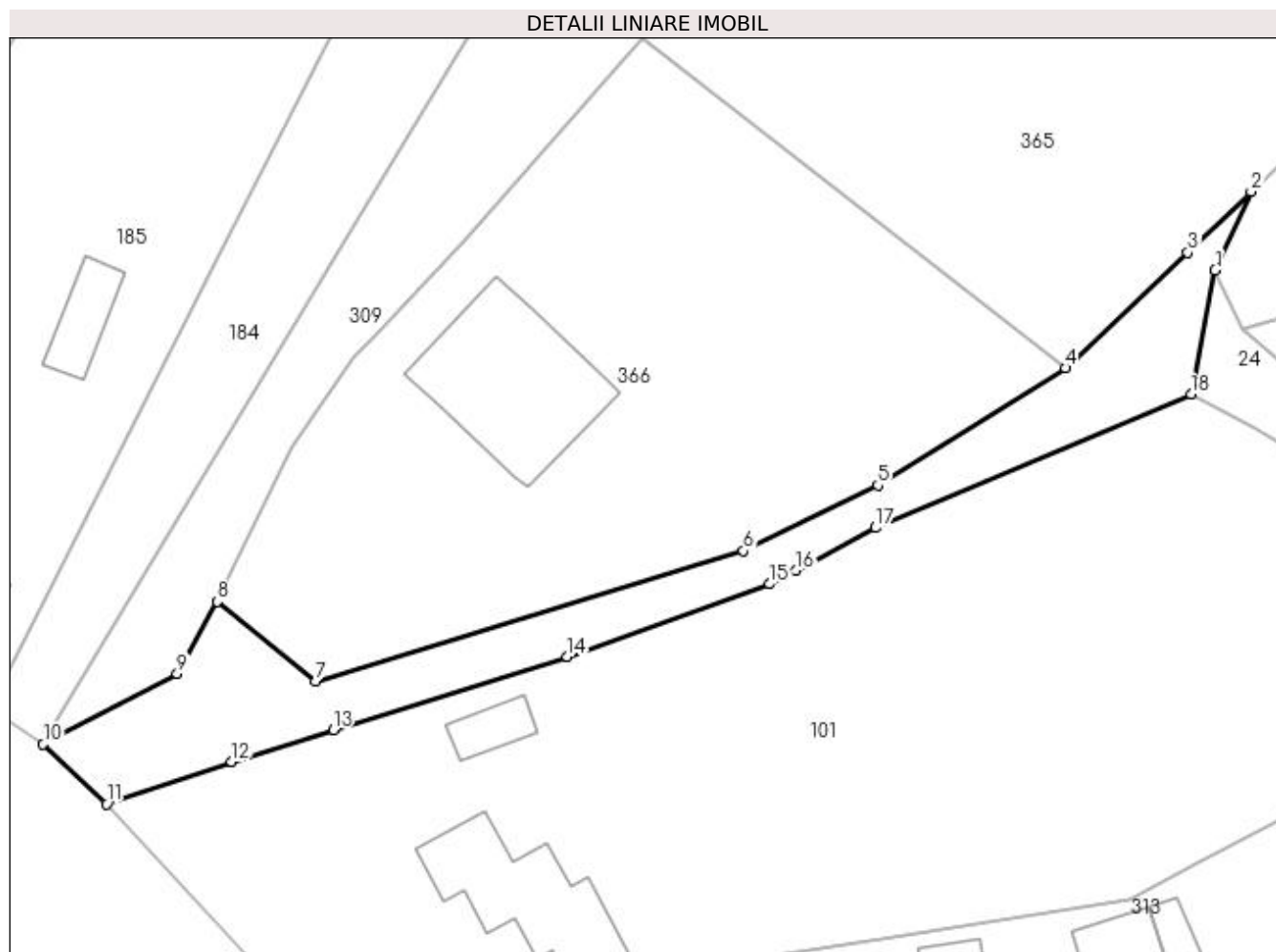
Inscrieri privind dezmembramintele dreptului de proprietate, drepturi reale de garanție și sarcini	Referințe
NU SUNT	

Anexa Nr. 1 La Partea I

Teren

Nr cadastral	Suprafața (mp)*	Observații / Referințe
	592	

* Suprafața este determinată în planul de proiecție Stereo 70.



Date referitoare la teren

Crt	Categorie folosință	Intra vilan	Suprafața (mp)	Tarla	Parcelă	Nr. topo	Observații / Referințe
1	drum	DA	592	19	-	-	

Lungime Segmente

1) Valorile lungimilor segmentelor sunt obținute din proiecție în plan.

Punct început	X / Y	Punct sfârșit	X / Y	Lungime segment (** (m)
1	550.787,817 403.854,585	2	550.790,861 403.861,238	7.316
2	550.790,861 403.861,238	3	550.785,487 403.856,069	7.456
3	550.785,487 403.856,069	4	550.775,12 403.846,302	14.243
4	550.775,12 403.846,302	5	550.759,215 403.836,349	18.762
5	550.759,215 403.836,349	6	550.747,795 403.830,807	12.694

Punct început	X / Y	Punct sfârşit	X / Y	Lungime segment (** (m)
6	550.747,795 403.830,807	7	550.711,564 403.819,76	37.878
7	550.711,564 403.819,76	8	550.703,212 403.826,488	10.725
8	550.703,212 403.826,488	9	550.699,797 403.820,393	6.987
9	550.699,797 403.820,393	10	550.688,434 403.814,411	12.841
10	550.688,434 403.814,411	11	550.693,799 403.809,33	7.389
11	550.693,799 403.809,33	12	550.704,42 403.812,935	11.216
12	550.704,42 403.812,935	13	550.713,016 403.815,622	9.006
13	550.713,016 403.815,622	14	550.732,873 403.821,828	20.804
14	550.732,873 403.821,828	15	550.750,059 403.827,98	18.254
15	550.750,059 403.827,98	16	550.752,238 403.829,142	2.469
16	550.752,238 403.829,142	17	550.759,007 403.832,751	7.671
17	550.759,007 403.832,751	18	550.785,772 403.844,068	29.059
18	550.785,772 403.844,068	1	550.787,817 403.854,585	10.714

** Lungimile segmentelor sunt determinate în planul de proiecţie Stereo 70 şi sunt rotunjite la 1 milimetru.

*** Distanţa dintre puncte este formată din segmente cumulate ce sunt mai mici decât valoarea 1 milimetru.

**DATE DESPRE IMOBILUL NR. 125**

Oficiul de Cadastru și Publicitate Imobiliară PRAHOVA
Biroul de Cadastru și Publicitate Imobiliară Câmpina

A. Partea I. Descrierea imobilului

TEREN Intravilan

Nr. CF vechi:220(e:220)

Nr. cadastral vechi:314

Adresa: Loc. Provita De Sus, Nr. 85, Jud. Prahova

Nr. Crt	Nr cadastral Nr. topografic	Suprafața* (mp)	Observații / Referințe
A1	20592	702	Sector cadastral:16 Teren imprejmuit;

Construcții

Crt	Nr cadastral Nr. topografic	Adresa	Observații / Referințe
A1.1	20592-C1	Loc. Provita De Sus, Nr. 85, Jud. Prahova	Nr. niveluri:1; S. construita la sol:61 mp; C1-locuinta SC=61,36 mp. ,SU=44,60 mp. ,beci SU=16,35 mp.

B. Partea II. Proprietari și acte

Inscrieri privitoare la dreptul de proprietate și alte drepturi reale		Referințe
1186 / 24/02/2005		
Act Notarial nr. 723, din 13/02/2005 emis de NP POP M.C.;		
B1	Intabulare, drept de PROPRIETATEcumparare ca bun comun, dobandit prin Conventie, cota actuala 1/1, cota initiala 1/1 1) DINU LAURENTIU 2) DINU GLORIA MIHAELA	A1, A1.1

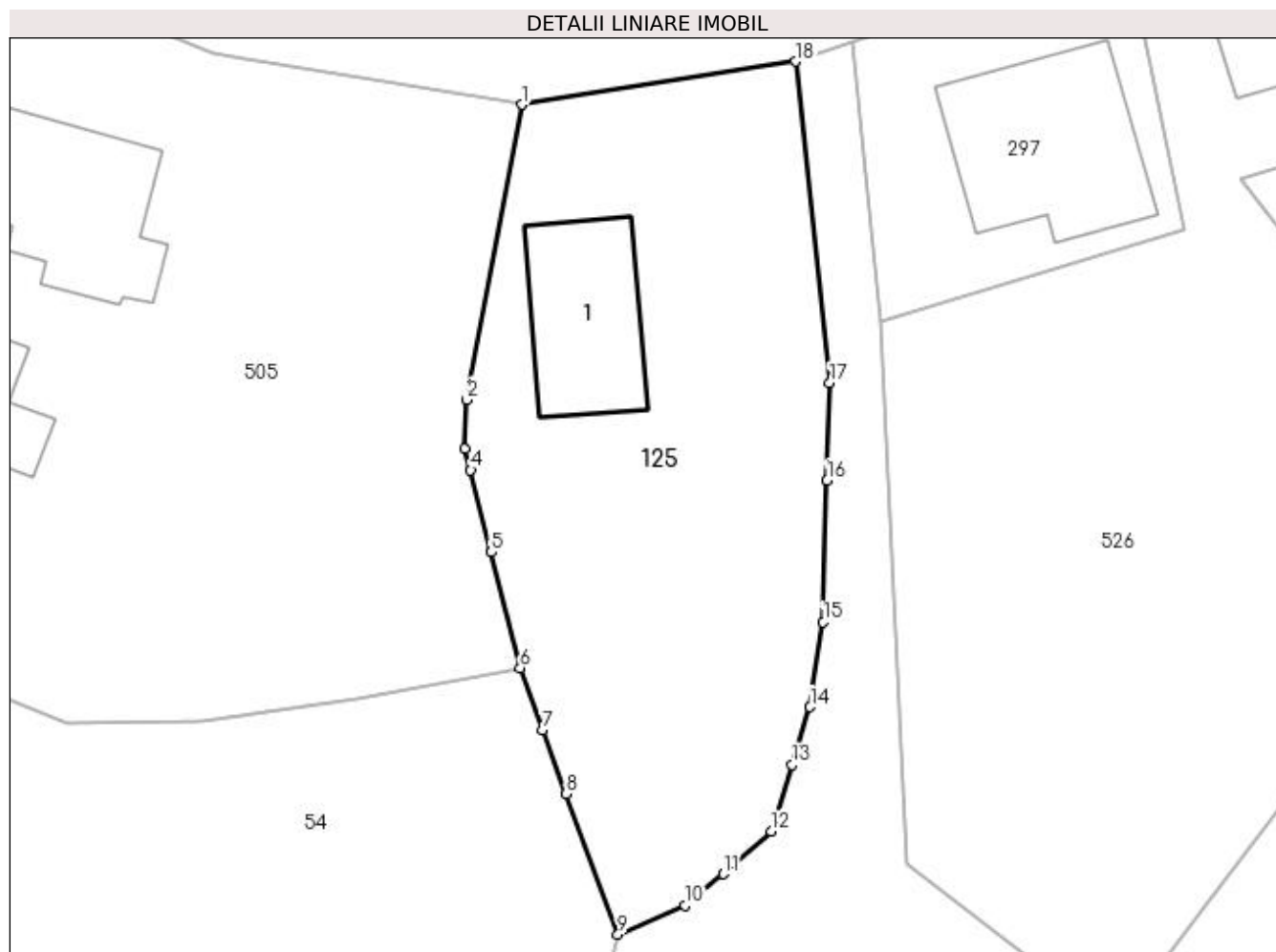
C. Partea III. SARCINI .

Inscrieri privind dezmembramintele dreptului de proprietate, drepturi reale de garanție și sarcini	Referințe
NU SUNT	

Anexa Nr. 1 La Partea I**Teren**

Nr cadastral	Suprafața (mp)*	Observații / Referințe
20592	702	

* Suprafața este determinată în planul de proiecție Stereo 70.

**Date referitoare la teren**

Crt	Categorie folosință	Intra vilan	Suprafața (mp)	Tarla	Parcelă	Nr. topo	Observații / Referințe
1	curți construcții	DA	371	18	533	-	
2	arabil	DA	331	18	532	-	

Date referitoare la construcții

Crt	Număr	Destinație construcție	Supraf. (mp)	Situație juridică	Observații / Referințe
A1.1	20592-C1	construcții de locuințe	61	Cu acte	Nr. niveluri:1; S. construita la sol:61 mp; C1-locuinta SC=61,36 mp. ,SU=44,60 mp. ,beci SU=16,35 mp.

Lungime Segmente

1) Valorile lungimilor segmentelor sunt obținute din proiecție în plan.

Punct început	X / Y	Punct sfârșit	X / Y	Lungime segment (** (m)
1	550.392,422 404.351,272	2	550.389,463 404.335,401	16.144
2	550.389,463 404.335,401	3	550.389,34 404.332,745	2.659
3	550.389,34 404.332,745	4	550.389,672 404.331,608	1.184

Punct început	X / Y	Punct sfârșit	X / Y	Lungime segment (** (m)
4	550.389,672 404.331,608	5	550.390,774 404.327,195	4.549
5	550.390,774 404.327,195	6	550.392,333 404.320,957	6.43
6	550.392,333 404.320,957	7	550.393,554 404.317,637	3.537
7	550.393,554 404.317,637	8	550.394,821 404.314,192	3.671
8	550.394,821 404.314,192	9	550.397,597 404.306,643	8.043
9	550.397,597 404.306,643	10	550.401,211 404.308,196	3.934
10	550.401,211 404.308,196	11	550.403,267 404.309,882	2.659
11	550.403,267 404.309,882	12	550.405,839 404.312,198	3.461
12	550.405,839 404.312,198	13	550.406,966 404.315,76	3.736
13	550.406,966 404.315,76	14	550.407,934 404.318,876	3.263
14	550.407,934 404.318,876	15	550.408,64 404.323,443	4.621
15	550.408,64 404.323,443	16	550.408,847 404.331,057	7.617
16	550.408,847 404.331,057	17	550.408,989 404.336,307	5.252
17	550.408,989 404.336,307	18	550.407,142 404.353,589	17.38
18	550.407,142 404.353,589	1	550.392,422 404.351,272	14.901

** Lungimile segmentelor sunt determinate în planul de proiecție Stereo 70 și sunt rotunjite la 1 milimetru.

*** Distanța dintre puncte este formată din segmente cumulate ce sunt mai mici decât valoarea 1 milimetru.

**DATE DESPRE IMOBILUL NR. 126**

Oficiul de Cadastru și Publicitate Imobiliară PRAHOVA
Biroul de Cadastru și Publicitate Imobiliară Câmpina

A. Partea I. Descrierea imobilului

TEREN Intravilan

Adresa: Loc. Provita De Sus, Nr. 160, Jud. Prahova, T 8 ; CC 324 ; A 323 ; A 325 ; L 322

Nr. Crt	Nr cadastral Nr. topografic	Suprafața* (mp)	Observații / Referințe
A1	21360	Din acte: 4.038 Masurata: 4.065	Sector cadastral:13 Teren imprejmuit;

Construcții

Crt	Nr cadastral Nr. topografic	Adresa	Observații / Referințe
A1.1	21360-C1	Loc. Provita De Sus, Nr. 160, Jud. Prahova, T 8 ; CC 324 ; A 323 ; A 325 ; L 322	Nr. niveluri:2; S. construita la sol:79 mp; S. construita desfasurata:86 mp; LOCUINTA (S+P) ; Sc desf. = 86 mp ; Anul construirii - 1950 .
A1.2	21360-C2	Loc. Provita De Sus, Nr. 160, Jud. Prahova, T 8 ; CC 324 ; A 323 ; A 325 ; L 322	Nr. niveluri:1; S. construita la sol:45 mp; S. construita desfasurata:45 mp; ANEXA (P) ; Sc desf. = 45 mp .

B. Partea II. Proprietari și acte

Inscrieri privitoare la dreptul de proprietate și alte drepturi reale		Referințe
44468 / 03/11/2021		
Act Notarial nr. 1764, din 02/11/2021 emis de NICA ROXANA ELENA;		
B4	Intabulare, drept de PROPRIETATEcumparare c a bun comun, dobandit prin Conventie, cota actuala 1/1, cota initiala 1/1 1) THEODORESCU-POSEA COSMIN-CRISTIAN 2) THEODORESCU POSEA TATIANA	A1, A1.1, A1.2

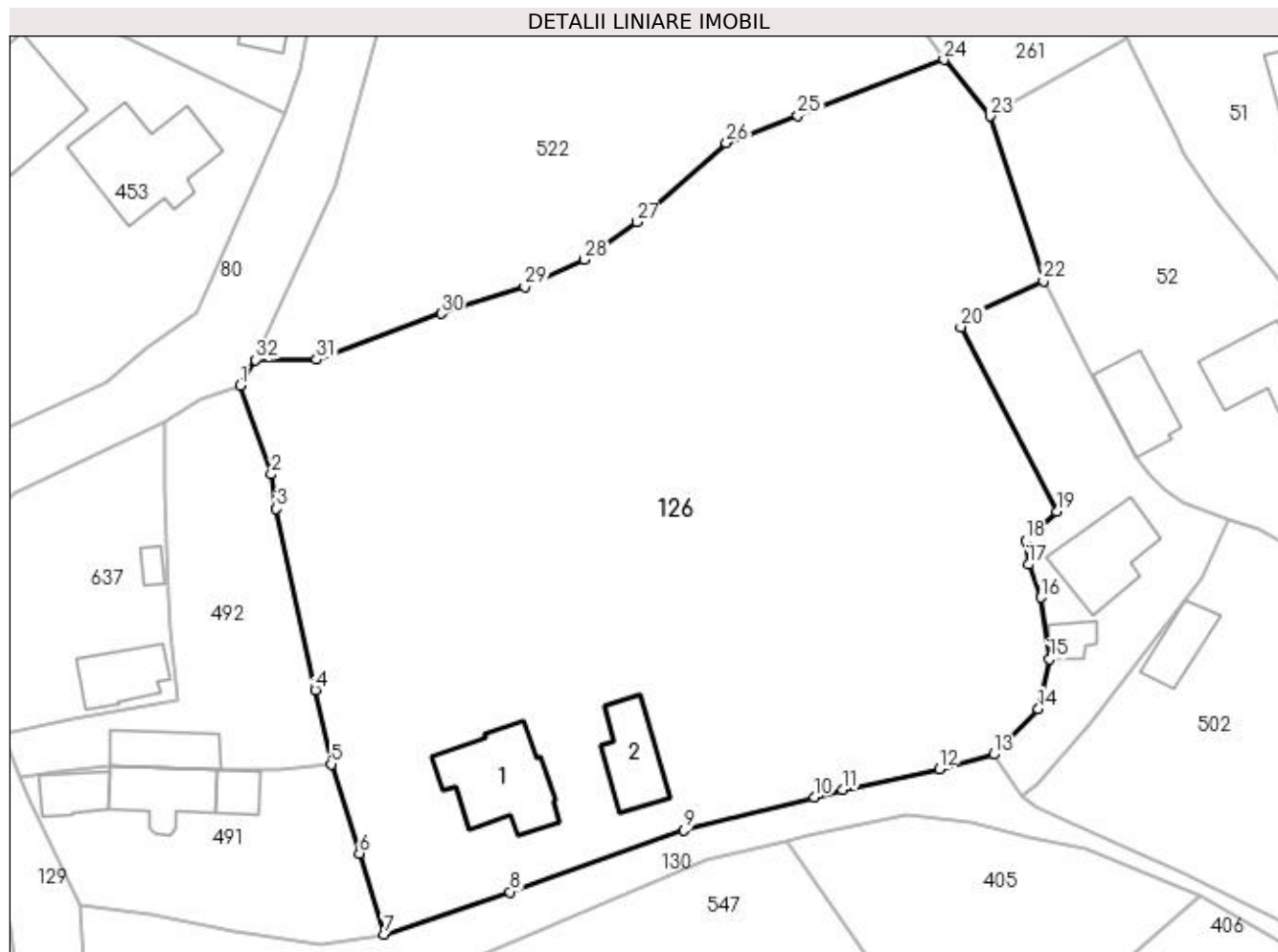
C. Partea III. SARCINI .

Inscrieri privind dezmembramintele dreptului de proprietate, drepturi reale de garanție și sarcini	Referințe
NU SUNT	

Teren

Nr cadastral	Suprafața (mp)*	Observații / Referințe
21360	Din acte: 4.038 Masurata: 4.065	

* Suprafața este determinată în planul de proiecție Stereo 70.



Date referitoare la teren

Crt	Categorie folosință	Intravilan	Suprafața (mp)	Tarla	Parcelă	Nr. topo	Observații / Referințe
1	curți constructii	DA	700	8	324	-	
2	faneata	DA	3.365	8	322, 323, 325	-	

Date referitoare la construcții

Crt	Număr	Destinație construcție	Supraf. (mp)	Situație juridică	Observații / Referințe
A1.1	21360-C1	construcții de locuințe	Din acte: 86 Masurata: 79	Cu acte	Nr. niveluri:2; S. construita la sol:79 mp; S. construita desfasurata:86 mp; LOCUINTA (S+P); Sc desf. = 86 mp ; Anul construirii - 1950 .
A1.2	21360-C2	construcții anexa	Din acte: 43 Masurata: 45	Cu acte	Nr. niveluri:1; S. construita la sol:45 mp; S. construita desfasurata:45 mp; ANEXA (P); Sc desf. = 45 mp .

Lungime Segmente

1) Valorile lungimilor segmentelor sunt obținute din proiecție în plan.

Punct început	X / Y	Punct sfârșit	X / Y	Lungime segment (** (m))
1	550.145,433 404.616,885	2	550.148,359 404.608,471	8.908

Punct început	X / Y	Punct sfârșit	X / Y	Lungime segment (** (m))
2	550.148,359 404.608,471	3	550.148,825 404.605,232	3.272

Punct început	X / Y	Punct sfârșit	X / Y	Lungime segment (** (m)
3	550.148,825 404.605,232	4	550.152,492 404.588,112	17.508
5	550.153,992 404.581,108	6	550.156,663 404.572,693	8.829
7	550.159,027 404.565,054	8	550.170,895 404.569,06	12.526
9	550.187,311 404.574,885	10	550.199,612 404.578,019	12.694
11	550.202,271 404.578,697	12	550.211,41 404.580,684	9.353
13	550.216,547 404.582,026	14	550.220,76 404.586,33	6.023
15	550.221,82 404.591,02	16	550.220,97 404.596,84	5.882
17	550.219,813 404.599,959	18	550.219,581 404.602,195	2.248
19	550.222,51 404.604,96	20	550.213,45 404.622,38	19.635
21	550.214,81 404.623,73	22	550.221,24 404.626,7	7.083
23	550.216,228 404.642,272	24	550.211,85 404.647,605	6.9
25	550.198,049 404.642,344	26	550.191,299 404.639,771	7.224
27	550.182,821 404.632,282	28	550.177,921 404.628,733	6.05
29	550.172,278 404.626,163	30	550.164,414 404.623,653	8.255
31	550.152,624 404.619,302	32	550.146,841 404.619,276	5.783

Punct început	X / Y	Punct sfârșit	X / Y	Lungime segment (** (m)
4	550.152,492 404.588,112	5	550.153,992 404.581,108	7.163
6	550.156,663 404.572,693	7	550.159,027 404.565,054	7.996
8	550.170,895 404.569,06	9	550.187,311 404.574,885	17.419
10	550.199,612 404.578,019	11	550.202,271 404.578,697	2.744
12	550.211,41 404.580,684	13	550.216,547 404.582,026	5.309
14	550.220,76 404.586,33	15	550.221,82 404.591,02	4.808
16	550.220,97 404.596,84	17	550.219,813 404.599,959	3.327
18	550.219,581 404.602,195	19	550.222,51 404.604,96	4.028
20	550.213,45 404.622,38	21	550.214,81 404.623,73	1.916
22	550.221,24 404.626,7	23	550.216,228 404.642,272	16.359
24	550.211,85 404.647,605	25	550.198,049 404.642,344	14.77
26	550.191,299 404.639,771	27	550.182,821 404.632,282	11.312
28	550.177,921 404.628,733	29	550.172,278 404.626,163	6.201
30	550.164,414 404.623,653	31	550.152,624 404.619,302	12.567
32	550.146,841 404.619,276	1	550.145,433 404.616,885	2.775

** Lungimile segmentelor sunt determinate în planul de proiecție Stereo 70 și sunt rotunjite la 1 milimetru.

*** Distanța dintre puncte este formată din segmente cumulate ce sunt mai mici decât valoarea 1 milimetru.

**DATE DESPRE IMOBILUL NR. 127**

Oficiul de Cadastru și Publicitate Imobiliară PRAHOVA
Biroul de Cadastru și Publicitate Imobiliară Câmpina

A. Partea I. Descrierea imobilului

TEREN Intravilan

Adresa: Loc. Provita De Sus, Jud. Prahova, ,Dc 306

Nr. Crt	Nr cadastral Nr. topografic	Suprafața* (mp)	Observații / Referințe
A1		220	Sector cadastral:13 Teren neimprejmuit;

B. Partea II. Proprietari și acte

Inscrieri privitoare la dreptul de proprietate și alte drepturi reale		Referințe
/		
Act Administrativ nr. HCL 1, din 30/01/2015 emis de COMUNA PROVIȚA DE SUS;		
B1	Intabulare, drept de PROPRIETATE, dobandit prin Lege, cota actuala 1/1, cota initiala 1/1 1) COMUNA PROVIȚA DE SUS, CIF:2845362	A1

C. Partea III. SARCINI .

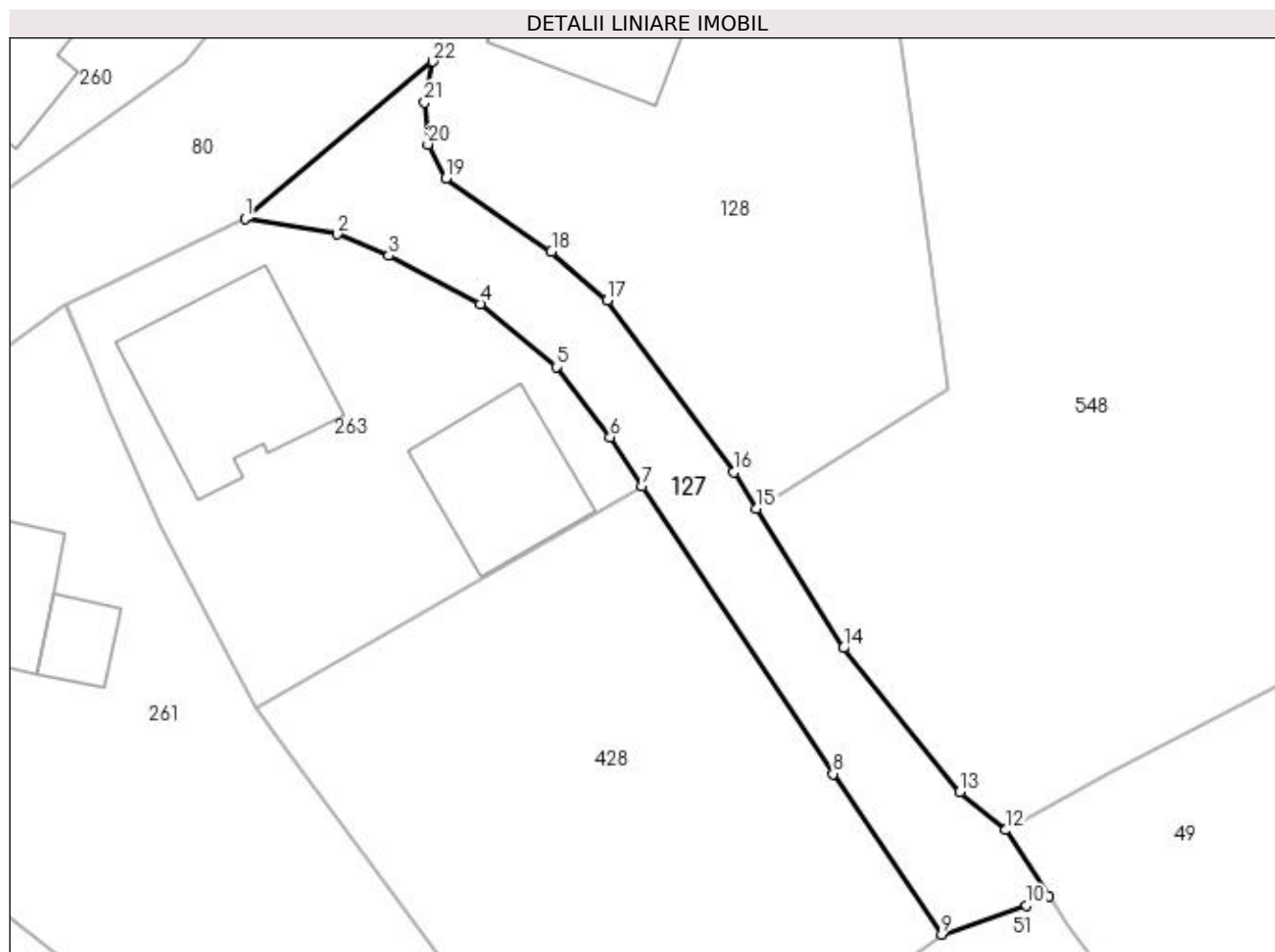
Inscrieri privind dezmembramintele dreptului de proprietate, drepturi reale de garanție și sarcini	Referințe
NU SUNT	

Anexa Nr. 1 La Partea I

Teren

Nr cadastral	Suprafața (mp)*	Observații / Referințe
	220	

* Suprafața este determinată în planul de proiecție Stereo 70.



Date referitoare la teren

Crt	Categorie folosință	Intravilan	Suprafața (mp)	Tarla	Parcelă	Nr. topo	Observații / Referințe
1	drum	DA	220	8	-	-	

Lungime Segmente

1) Valorile lungimilor segmentelor sunt obținute din proiecție în plan.

Punct început	X / Y	Punct sfârșit	X / Y	Lungime segment (** (m)
1	550.207,099 404.700,981	2	550.211,504 404.700,232	4.468
3	550.213,965 404.699,202	4	550.218,333 404.696,913	4.931
5	550.221,942 404.693,913	6	550.224,512 404.690,557	4.227
7	550.226,051 404.688,229	8	550.235,147 404.674,515	16.456
9	550.240,32 404.666,863	10	550.244,362 404.668,233	4.268

Punct început	X / Y	Punct sfârșit	X / Y	Lungime segment (** (m)
2	550.211,504 404.700,232	3	550.213,965 404.699,202	2.668
4	550.218,333 404.696,913	5	550.221,942 404.693,913	4.693
6	550.224,512 404.690,557	7	550.226,051 404.688,229	2.791
8	550.235,147 404.674,515	9	550.240,32 404.666,863	9.237
10	550.244,362 404.668,233	11	550.245,454 404.668,699	1.187

Punct început	X / Y	Punct sfârșit	X / Y	Lungime segment (** (m)
11	550.245,454 404.668,699	12	550.243,366 404.671,835	3.768
13	550.241,189 404.673,647	14	550.235,631 404.680,51	8.831
15	550.231,505 404.687,161	16	550.230,406 404.688,89	2.049
17	550.224,387 404.697,078	18	550.221,708 404.699,4	3.545
19	550.216,697 404.702,906	20	550.215,829 404.704,513	1.826
21	550.215,667 404.706,504	22	550.216,044 404.708,463	1.995

Punct început	X / Y	Punct sfârșit	X / Y	Lungime segment (** (m)
12	550.243,366 404.671,835	13	550.241,189 404.673,647	2.832
14	550.235,631 404.680,51	15	550.231,505 404.687,161	7.827
16	550.230,406 404.688,89	17	550.224,387 404.697,078	10.162
18	550.221,708 404.699,4	19	550.216,697 404.702,906	6.116
20	550.215,829 404.704,513	21	550.215,667 404.706,504	1.998
22	550.216,044 404.708,463	1	550.207,099 404.700,981	11.662

** Lungimile segmentelor sunt determinate în planul de proiecție Stereo 70 și sunt rotunjite la 1 milimetru.

*** Distanța dintre puncte este formată din segmente cumulate ce sunt mai mici decât valoarea 1 milimetru.

**DATE DESPRE IMOBILUL NR. 128**

Oficiul de Cadastru și Publicitate Imobiliară PRAHOVA
Biroul de Cadastru și Publicitate Imobiliară Câmpina

A. Partea I. Descrierea imobilului

TEREN Intravilan

Adresa: Loc. Provita De Sus, Nr. 169, Jud. Prahova

Nr. Crt	Nr cadastral Nr. topografic	Suprafața* (mp)	Observații / Referințe
A1		474	Sector cadastral:13 Teren imprejmuit;

Construcții

Crt	Nr cadastral Nr. topografic	Adresa	Observații / Referințe
A1.1		Loc. Provita De Sus, Nr. 169, Jud. Prahova	Nr. niveluri:1; S. construita la sol:38 mp; S. construita desfasurata:38 mp; Anexă (P) din lemn, anul edificării 1950.

B. Partea II. Proprietari și acte

Inscrieri privitoare la dreptul de proprietate și alte drepturi reale		Referințe
/		
Act Administrativ nr. TP 104304, din 01/08/2002 emis de CJPSDPAT PRAHOVA;		
B1	Intabulare, drept de PROPRIETATE, dobandit prin Constituire, cota actuala 1/1, cota initiala 1/1 1) GORAN VASILICA 2) GORAN VASILE	A1
Act Normativ nr. Legea 7, din 13/03/1996 emis de PARLAMENTUL ROMÂNIEI (Adeverință 1366/20.02.2023, act administrativ, Primăria Provita de Sus);		
B2	Intabulare, drept de PROPRIETATE, dobandit prin Lege, cota actuala 1/1, cota initiala 1/1 1) GORAN VASILICA 2) GORAN VASILE	A1.1

C. Partea III. SARCINI .

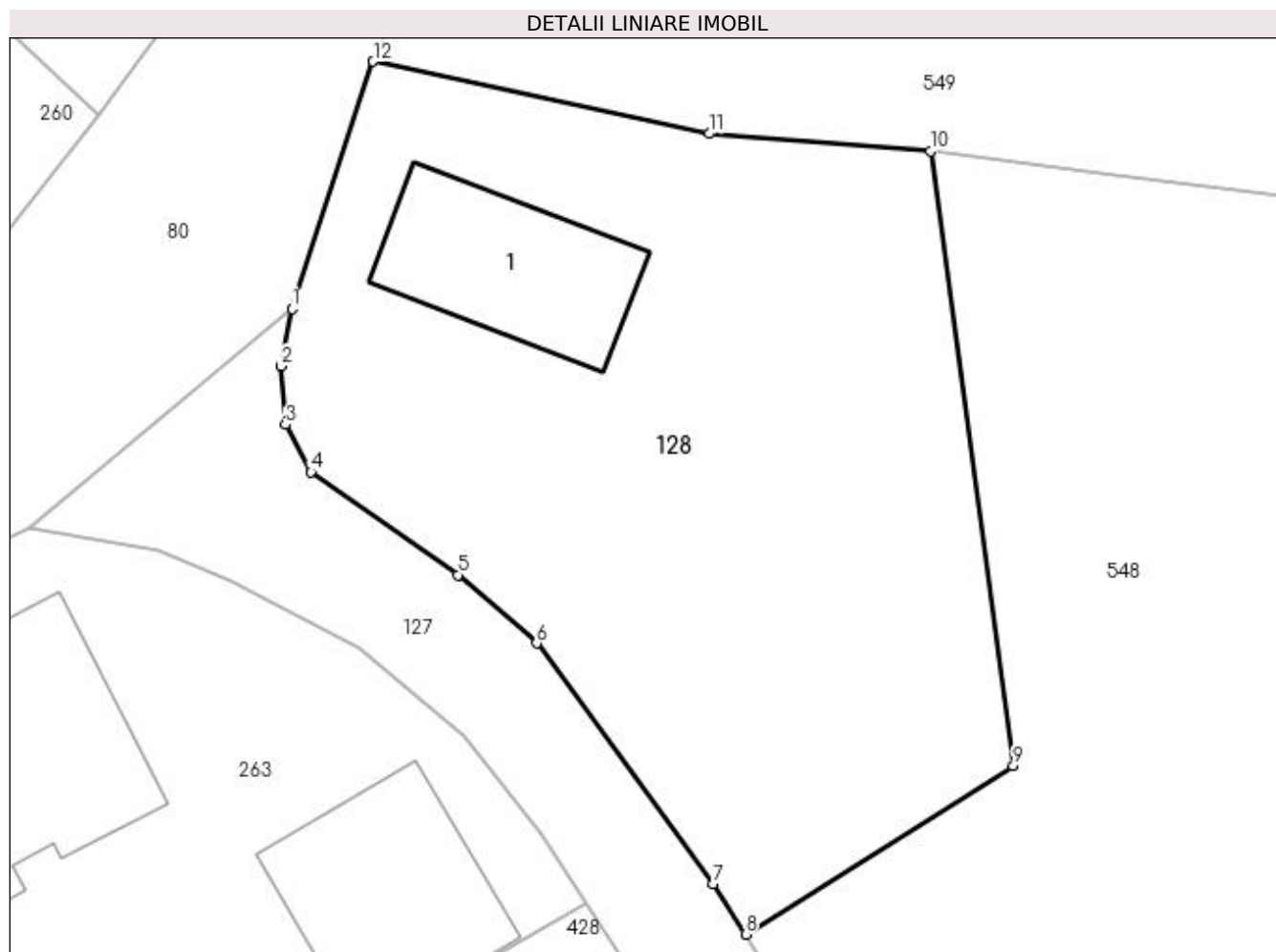
Inscrieri privind dezmembramintele dreptului de proprietate, drepturi reale de garanție și sarcini	Referințe
NU SUNT	

Anexa Nr. 1 La Partea I

Teren

Nr cadastral	Suprafața (mp)*	Observații / Referințe
	474	

* Suprafața este determinată în planul de proiecție Stereo 70.



Date referitoare la teren

Crt	Categorie folosință	Intra vilan	Suprafața (mp)	Tarla	Parcelă	Nr. topo	Observații / Referințe
1	curți constructii	DA	474	8	305	-	

Date referitoare la construcții

Crt	Număr	Destinație construcție	Supraf. (mp)	Situație juridică	Observații / Referințe
A1.1		constructii anexa	38	Cu acte	Nr. niveluri:1; S. construita la sol:38 mp; S. construita desfasurata:38 mp; Anexă (P) din lemn, anul edificării 1950.

Lungime Segmente

1) Valorile lungimilor segmentelor sunt obținute din proiecție în plan.

Punct început	X / Y	Punct sfârșit	X / Y	Lungime segment (** (m)
1	550.216,044 404.708,463	2	550.215,667 404.706,504	1.995
2	550.215,667 404.706,504	3	550.215,829 404.704,513	1.998
3	550.215,829 404.704,513	4	550.216,697 404.702,906	1.826

Punct început	X / Y	Punct sfârșit	X / Y	Lungime segment (** (m)
4	550.216,697 404.702,906	5	550.221,708 404.699,4	6.116
5	550.221,708 404.699,4	6	550.224,387 404.697,078	3.545
6	550.224,387 404.697,078	7	550.230,406 404.688,89	10.162
7	550.230,406 404.688,89	8	550.231,505 404.687,161	2.049
8	550.231,505 404.687,161	9	550.240,625 404.692,894	10.772
9	550.240,625 404.692,894	10	550.237,807 404.713,828	21.123
10	550.237,807 404.713,828	11	550.230,265 404.714,424	7.566
11	550.230,265 404.714,424	12	550.218,814 404.716,881	11.712
12	550.218,814 404.716,881	1	550.216,044 404.708,463	8.862

** Lungimile segmentelor sunt determinate în planul de proiecție Stereo 70 și sunt rotunjite la 1 milimetru.

*** Distanța dintre puncte este formată din segmente cumulate ce sunt mai mici decât valoarea 1 milimetru.

**DATE DESPRE IMOBILUL NR. 129**

Oficiul de Cadastru și Publicitate Imobiliară PRAHOVA
Biroul de Cadastru și Publicitate Imobiliară Câmpina

A. Partea I. Descrierea imobilului

TEREN Intravilan

Adresa: Loc. Provita De Sus, Jud. Prahova, ,Ds 333

Nr. Crt	Nr cadastral Nr. topografic	Suprafața* (mp)	Observații / Referințe
A1		1.454	Sector cadastral:12 Teren neimprejmuit;

B. Partea II. Proprietari și acte

Inscrieri privitoare la dreptul de proprietate și alte drepturi reale	Referințe
/	
Act Administrativ nr. HCL 1, din 30/01/2015 emis de COMUNA PROVIȚA DE SUS;	
B1	A1
Intabulare, drept de PROPRIETATE, dobandit prin Lege, cota actuala 1/1, cota initiala 1/1 1) COMUNA PROVIȚA DE SUS, CIF:2845362	

C. Partea III. SARCINI .

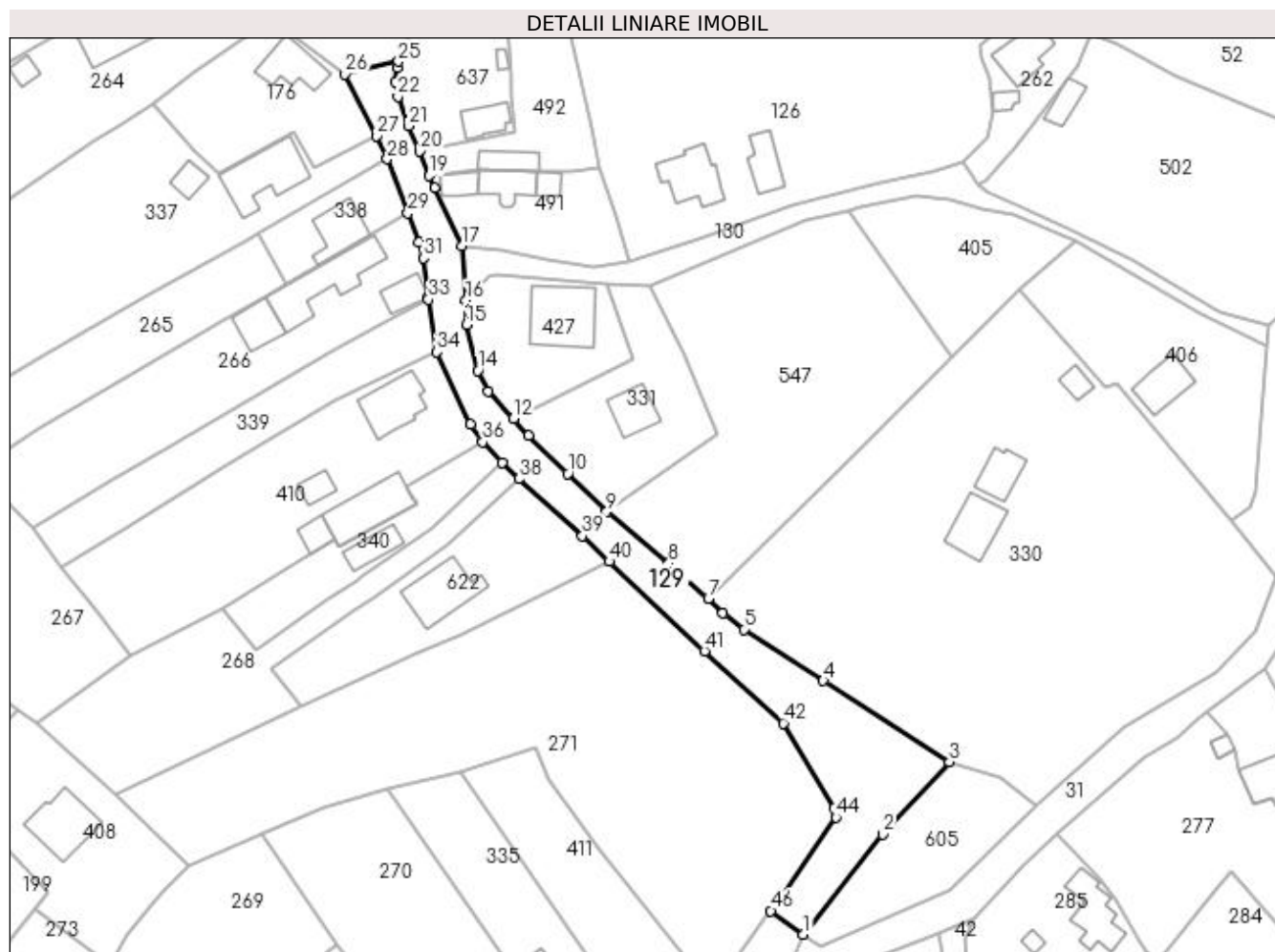
Inscrieri privind dezmembramintele dreptului de proprietate, drepturi reale de garanție și sarcini	Referințe
NU SUNT	

Anexa Nr. 1 La Partea I

Teren

Nr cadastral	Suprafața (mp)*	Observații / Referințe
	1.454	

* Suprafața este determinată în planul de proiecție Stereo 70.



Date referitoare la teren

Crt	Categorie folosință	Intravilan	Suprafața (mp)	Tarla	Parcelă	Nr. topo	Observații / Referințe
1	drum	DA	1.454	9	FN	-	

Lungime Segmente

1) Valorile lungimilor segmentelor sunt obținute din proiecție în plan.

Punct început	X / Y	Punct sfârșit	X / Y	Lungime segment
1	550.189,047 404.449,202	2	550.202,733 404.466,416	21.992
2	550.202,733 404.466,416	3	550.214,215 404.478,891	16.955
3	550.214,215 404.478,891	4	550.192,46 404.492,891	25.87
4	550.192,46 404.492,891	5	550.178,804 404.501,731	16.268
5	550.178,804 404.501,731	6	550.175,158 404.504,486	4.57
6	550.175,158 404.504,486	7	550.172,703 404.507,06	3.557
7	550.172,703 404.507,06	8	550.165,837 404.513,088	9.137
8	550.165,837 404.513,088	9	550.155,171 404.521,951	13.868
9	550.155,171 404.521,951	10	550.148,456 404.528,544	9.411
10	550.148,456 404.528,544	11	550.141,742 404.535,136	9.409
11	550.141,742 404.535,136	12	550.139,096 404.538,015	3.91
12	550.139,096 404.538,015	13	550.134,777 404.542,715	6.383
13	550.134,777 404.542,715	14	550.133,008 404.546,285	3.984
14	550.133,008 404.546,285	15	550.130,966 404.554,173	8.148
15	550.130,966 404.554,173	16	550.130,954 404.558,368	4.195
16	550.130,954 404.558,368	17	550.130,235 404.567,791	9.45
17	550.130,235 404.567,791	18	550.125,489 404.577,689	10.977
18	550.125,489 404.577,689	19	550.124,571 404.579,813	2.314

Punct început	X / Y	Punct sfârșit	X / Y	Lungime segment	Punct început	X / Y	Punct sfârșit	X / Y	Lungime segment	Punct început	X / Y	Punct sfârșit	X / Y	Lungime segment
19	550.124,571 404.579,813	20	550.122,989 404.584,027	4.501	20	550.122,989 404.584,027	21	550.121,067 404.588,43	4.804	21	550.121,067 404.588,43	22	550.119,196 404.593,451	5.358
22	550.119,196 404.593,451	23	550.118,764 404.595,991	2.576	23	550.118,764 404.595,991	24	550.119,06 404.598,391	2.418	24	550.119,06 404.598,391	25	550.119,328 404.599,494	1.135
25	550.119,328 404.599,494	26	550.110,06 404.597,296	9.525	26	550.110,06 404.597,296	27	550.115,541 404.586,705	11.925	27	550.115,541 404.586,705	28	550.117,335 404.582,67	4.416
28	550.117,335 404.582,67	29	550.120,945 404.573,381	9.966	29	550.120,945 404.573,381	30	550.122,879 404.568,357	5.383	30	550.122,879 404.568,357	31	550.123,674 404.565,63	2.841
31	550.123,674 404.565,63	32	550.124,43 404.559,081	6.592	32	550.124,43 404.559,081	33	550.124,499 404.558,488	0.597	33	550.124,499 404.558,488	34	550.125,903 404.549,445	9.151
34	550.125,903 404.549,445	35	550.131,65 404.536,98	13.726	35	550.131,65 404.536,98	36	550.133,85 404.533,943	3.75	36	550.133,85 404.533,943	37	550.137,133 404.530,427	4.81
37	550.137,133 404.530,427	38	550.140,013 404.527,622	4.02	38	550.140,013 404.527,622	39	550.150,984 404.517,81	14.719	39	550.150,984 404.517,81	40	550.155,624 404.513,381	6.414
40	550.155,624 404.513,381	41	550.172,06 404.498,014	22.501	41	550.172,06 404.498,014	42	550.185,629 404.485,557	18.42	42	550.185,629 404.485,557	43	550.194,438 404.471,023	16.995
43	550.194,438 404.471,023	44	550.194,635 404.469,382	1.653	44	550.194,635 404.469,382	45	550.185,22 404.455,684	16.622	45	550.185,22 404.455,684	46	550.183,457 404.453,248	3.007
46	550.183,457 404.453,248	1	550.189,047 404.449,202	6.901										

** Lungimile segmentelor sunt determinate în planul de proiecție Stereo 70 și sunt rotunjite la 1 milimetru.

*** Distanța dintre puncte este formată din segmente cumulate ce sunt mai mici decât valoarea 1 milimetru.

**DATE DESPRE IMOBILUL NR. 130**

Oficiul de Cadastru și Publicitate Imobiliară PRAHOVA
Biroul de Cadastru și Publicitate Imobiliară Câmpina

A. Partea I. Descrierea imobilului

TEREN Intravilan

Adresa: Loc. Provita De Sus, Jud. Prahova, ,Ds 328

Nr. Crt	Nr cadastral Nr. topografic	Suprafața* (mp)	Observații / Referințe
A1		481	Sector cadastral:13 Teren imprejmuit;

B. Partea II. Proprietari și acte

Inscrieri privitoare la dreptul de proprietate și alte drepturi reale	Referințe
/	
Act Administrativ nr. HCL 1, din 30/01/2015 emis de COMUNA PROVIȚA DE SUS;	
B1	A1
Intabulare, drept de PROPRIETATE, dobandit prin Lege, cota actuala 1/1, cota initiala 1/1 1) COMUNA PROVIȚA DE SUS, CIF:2845362	

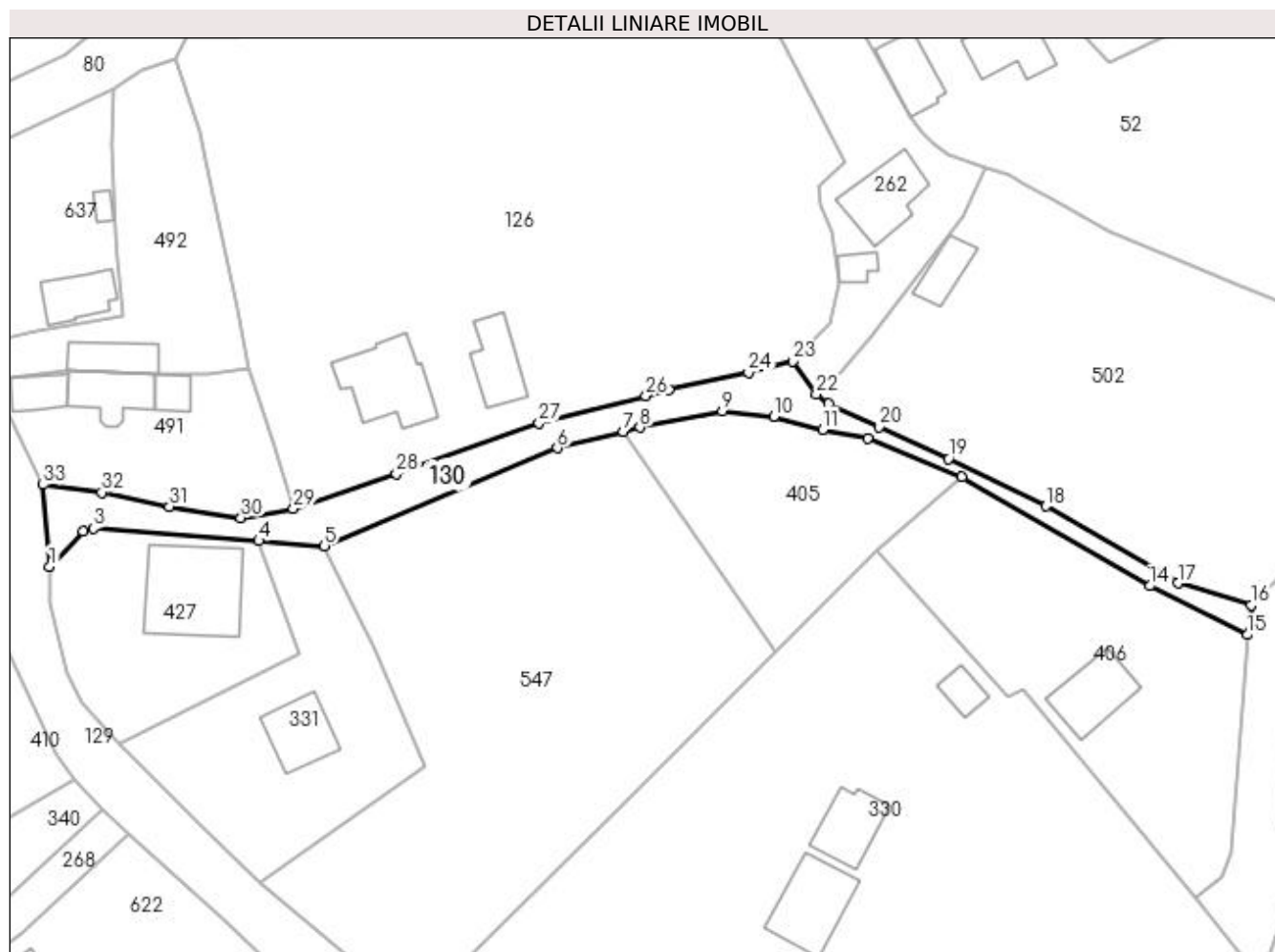
C. Partea III. SARCINI .

Inscrieri privind dezmembramintele dreptului de proprietate, drepturi reale de garanție și sarcini	Referințe
NU SUNT	

Teren

Nr cadastral	Suprafața (mp)*	Observații / Referințe
	481	

* Suprafața este determinată în planul de proiecție Stereo 70.



Date referitoare la teren

Crt	Categorie folosință	Intra vilan	Suprafața (mp)	Tarla	Parcelă	Nr. topo	Observații / Referințe
1	drum	DA	481	8	FN	-	

Lungime Segmente

1) Valorile lungimilor segmentelor sunt obținute din proiecție în plan.

Punct început	X / Y	Punct sfârșit	X / Y	Lungime segment (** (m))
1	550.130,954 404.558,368	2	550.134,856 404.562,456	5.651
3	550.136,029 404.562,774	4	550.155,069 404.561,332	19.095
5	550.162,597 404.560,762	6	550.189,401 404.572,021	29.073
7	550.197,012 404.573,907	8	550.198,917 404.574,379	1.963
9	550.208,405 404.576,257	10	550.214,331 404.575,633	5.959

Punct început	X / Y	Punct sfârșit	X / Y	Lungime segment (** (m))
2	550.134,856 404.562,456	3	550.136,029 404.562,774	1.215
4	550.155,069 404.561,332	5	550.162,597 404.560,762	7.55
6	550.189,401 404.572,021	7	550.197,012 404.573,907	7.841
8	550.198,917 404.574,379	9	550.208,405 404.576,257	9.672
10	550.214,331 404.575,633	11	550.219,955 404.574,148	5.817

Punct început	X / Y	Punct sfârșit	X / Y	Lungime segment (** (m))
11	550.219,955 404.574,148	12	550.225,175 404.573,082	5.328
13	550.235,994 404.568,676	14	550.257,608 404.556,16	24.976
15	550.268,857 404.550,533	16	550.269,267 404.553,944	3.436
17	550.260,86 404.556,47	18	550.245,63 404.565,31	17.61
19	550.234,433 404.570,772	20	550.226,436 404.574,444	8.8
21	550.220,63 404.577,11	22	550.219,222 404.578,187	1.773
23	550.216,547 404.582,026	24	550.211,41 404.580,684	5.309
25	550.202,271 404.578,697	26	550.199,612 404.578,019	2.744
27	550.187,311 404.574,885	28	550.170,895 404.569,06	17.419
29	550.159,027 404.565,054	30	550.152,998 404.564,006	6.119
31	550.144,775 404.565,269	32	550.136,986 404.566,919	7.962
33	550.130,235 404.567,791	1	550.130,954 404.558,368	9.45

Punct început	X / Y	Punct sfârșit	X / Y	Lungime segment (** (m))
12	550.225,175 404.573,082	13	550.235,994 404.568,676	11.682
14	550.257,608 404.556,16	15	550.268,857 404.550,533	12.578
16	550.269,267 404.553,944	17	550.260,86 404.556,47	8.778
18	550.245,63 404.565,31	19	550.234,433 404.570,772	12.458
20	550.226,436 404.574,444	21	550.220,63 404.577,11	6.389
22	550.219,222 404.578,187	23	550.216,547 404.582,026	4.679
24	550.211,41 404.580,684	25	550.202,271 404.578,697	9.353
26	550.199,612 404.578,019	27	550.187,311 404.574,885	12.694
28	550.170,895 404.569,06	29	550.159,027 404.565,054	12.526
30	550.152,998 404.564,006	31	550.144,775 404.565,269	8.319
32	550.136,986 404.566,919	33	550.130,235 404.567,791	6.807

** Lungimile segmentelor sunt determinate în planul de proiecție Stereo 70 și sunt rotunjite la 1 milimetru.

*** Distanța dintre puncte este formată din segmente cumulate ce sunt mai mici decât valoarea 1 milimetru.

**DATE DESPRE IMOBILUL NR. 131**

Oficiul de Cadastru și Publicitate Imobiliară PRAHOVA
Biroul de Cadastru și Publicitate Imobiliară Câmpina

A. Partea I. Descrierea imobilului

TEREN Intravilan

Nr. CF vechi:22
Nr. cadastral vechi:37

Adresa: Loc. Provita De Sus, Jud. Prahova

Nr. Crt	Nr cadastral Nr. topografic	Suprafața* (mp)	Observații / Referințe
A1	20634	Din acte: 0 Masurata: 313	Sector cadastral:12 Teren neimprejmit;

B. Partea II. Proprietari și acte

Inscrieri privitoare la dreptul de proprietate și alte drepturi reale		Referințe
6421 / 02/05/2011		
Act Notarial nr. C.V.C 559, din 28/04/2011 emis de NP DONOSE VALERIA;		
B2	Intabulare, drept de PROPRIETATEcumparare ca bun comun, dobandit prin Conventie, cota actuala 1/1, cota initiala 1/1 1) VATAMANU BOGDAN 2) VATAMANU CARMINA NARCISA	A1

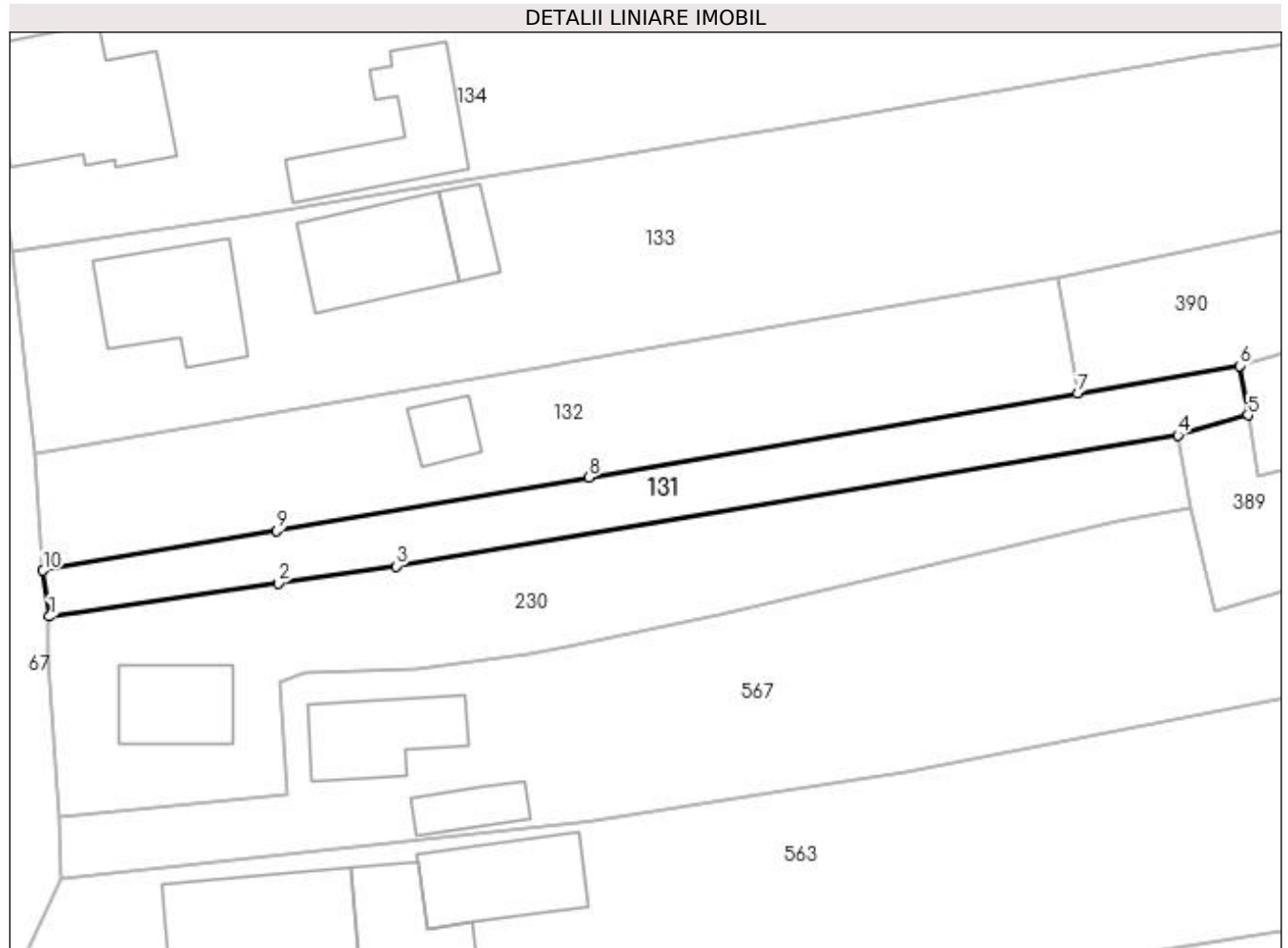
C. Partea III. SARCINI .

Inscrieri privind dezmembramintele dreptului de proprietate, drepturi reale de garanție și sarcini	Referințe
NU SUNT	

Teren

Nr cadastral	Suprafața (mp)*	Observații / Referințe
20634	Din acte: 0 Masurata: 313	

* Suprafața este determinată în planul de proiecție Stereo 70.



Date referitoare la teren

Crt	Categorie folosință	Intra vilan	Suprafața (mp)	Tarla	Parcelă	Nr. topo	Observații / Referințe
1	curți constructii	DA	313	2	100	-	

Lungime Segmente

1) Valorile lungimilor segmentelor sunt obținute din proiecție în plan.

Punct început	X / Y	Punct sfârșit	X / Y	Lungime segment (** (m)
1	549.782,65 405.202,59	2	549.798,357 405.204,875	15.872
2	549.798,357 405.204,875	3	549.806,453 405.206,053	8.181
3	549.806,453 405.206,053	4	549.860,129 405.215,033	54.422
4	549.860,129 405.215,033	5	549.864,939 405.216,412	5.004
5	549.864,939 405.216,412	6	549.864,363 405.219,796	3.433

Punct început	X / Y	Punct sfârșit	X / Y	Lungime segment (** (m)
6	549.864,363 405.219,796	7	549.853,246 405.217,903	11.277
7	549.853,246 405.217,903	8	549.819,69 405.212,155	34.045
8	549.819,69 405.212,155	9	549.798,264 405.208,485	21.738
9	549.798,264 405.208,485	10	549.782,213 405.205,735	16.285
10	549.782,213 405.205,735	1	549.782,65 405.202,59	3.175

** Lungimile segmentelor sunt determinate în planul de proiecție Stereo 70 și sunt rotunjite la 1 milimetru.

*** Distanța dintre puncte este formată din segmente cumulate ce sunt mai mici decât valoarea 1 milimetru.

**DATE DESPRE IMOBILUL NR. 132**

Oficiul de Cadastru și Publicitate Imobiliară PRAHOVA
Biroul de Cadastru și Publicitate Imobiliară Câmpina

A. Partea I. Descrierea imobilului

TEREN Intravilan

Nr. CF vechi:22
Nr. cadastral vechi:.37

Adresa: Loc. Provita De Sus, Jud. Prahova

Nr. Crt	Nr cadastral Nr. topografic	Suprafața* (mp)	Observații / Referințe
A1	20635	572	Sector cadastral:12 Teren imprejmuit;

B. Partea II. Proprietari și acte

Inscrieri privitoare la dreptul de proprietate și alte drepturi reale		Referințe
6431 / 02/05/2011		
Act Notarial nr. C.V.C 559, din 28/04/2011 emis de NP DONOSE VALERIA;		
B2	Intabulare, drept de PROPRIETATE cumparare ca bun comun, dobandit prin Conventie, cota actuala 1/1, cota initiala 1/1 1) VATAMANU BOGDAN 2) VATAMANU CARMINA NARCISA	A1
17733 / 15/11/2012		
Act Administrativ nr. 17048, din 05/11/2012 emis de OCPI Prahova (act administrativ nr. 3512/05-10-2012 emis de Primaria comunei Provita de Sus; act administrativ nr. 4115/31-10-2012 emis de Primaria comunei Provita de Sus;);		
B3	se radiaza constructia C1 in baza autorizatiei de desfiintare nr 3512/05.10.2012 si a procesului verbal de receptie la terminarea lucrarilor nr 4115/31.10.2012 emise de Primaria Provita de Sus	A1

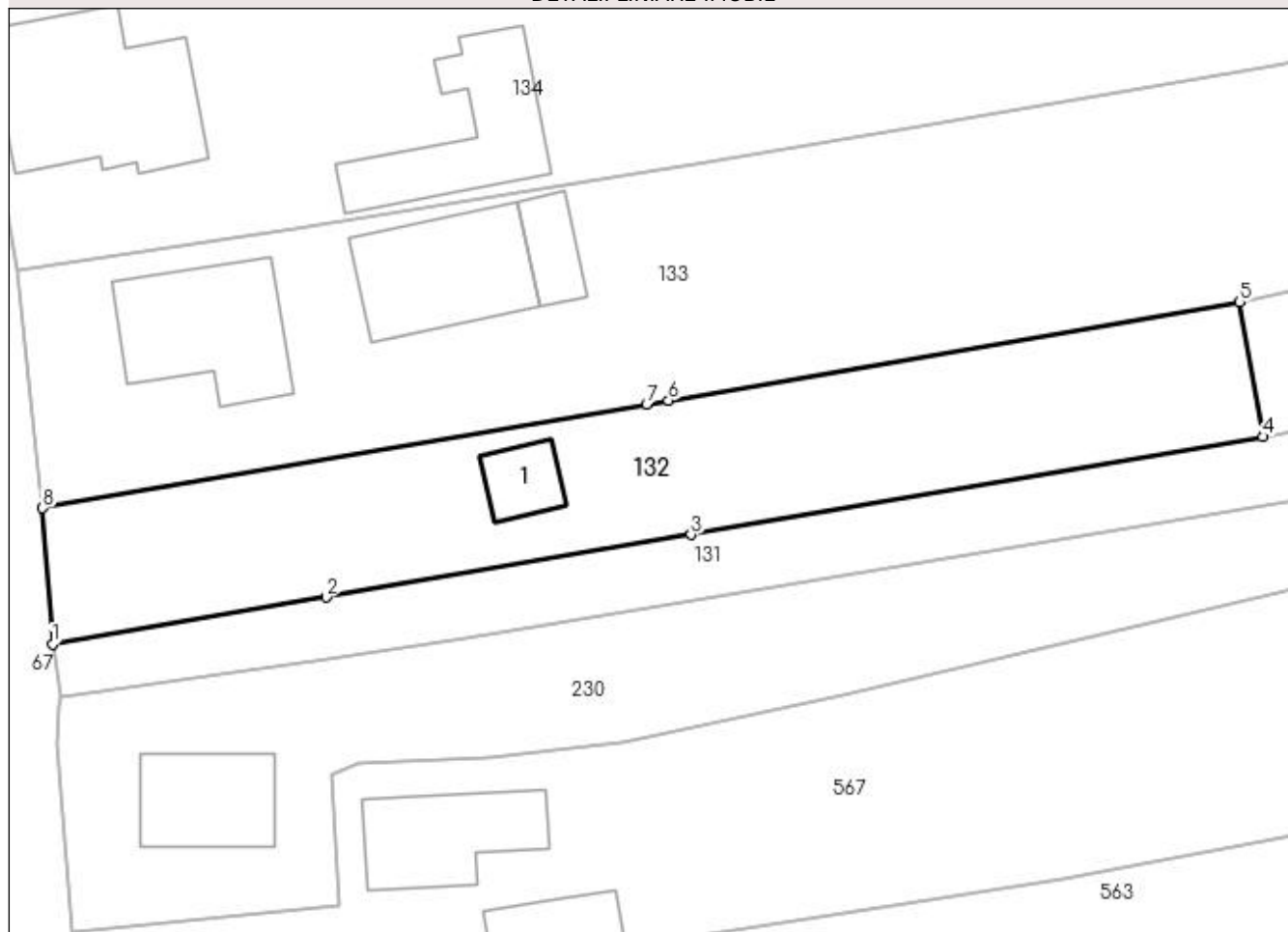
C. Partea III. SARCINI .

Inscrieri privind dezmembramintele dreptului de proprietate, drepturi reale de garanție și sarcini	Referințe
NU SUNT	

Anexa Nr. 1 La Partea I**Teren**

Nr cadastral	Suprafața (mp)*	Observații / Referințe
20635	572	

* Suprafața este determinată în planul de proiecție Stereo 70.

DETALII LINIARE IMOBIL**Date referitoare la teren**

Crt	Categorie folosință	Intra vilan	Suprafața (mp)	Tarla	Parcelă	Nr. topo	Observații / Referințe
1	curți constructii	DA	300	2	100	-	
2	faneata	DA	272	2	102	-	

Date referitoare la construcții

Crt	Număr	Destinație construcție	Supraf. (mp)	Situație juridică	Observații / Referințe
A1.1		construcții anexa	17	Fara acte	Nr. niveluri:1; S. construita la sol:17 mp;

Lungime Segmente

1) Valorile lungimilor segmentelor sunt obținute din proiecție în plan.

Punct început	X / Y	Punct sfârșit	X / Y	Lungime segment (** (m)
1	549.782,213 405.205,735	2	549.798,264 405.208,485	16.285
2	549.798,264 405.208,485	3	549.819,69 405.212,155	21.738
3	549.819,69 405.212,155	4	549.853,246 405.217,903	34.045

Punct început	X / Y	Punct sfârșit	X / Y	Lungime segment (** (m)
4	549.853,246 405.217,903	5	549.851,893 405.225,792	8.004
5	549.851,893 405.225,792	6	549.818,36 405.220,026	34.025
6	549.818,36 405.220,026	7	549.817,073 405.219,805	1.306
7	549.817,073 405.219,805	8	549.781,623 405.213,71	35.97
8	549.781,623 405.213,71	1	549.782,213 405.205,735	7.997

** Lungimile segmentelor sunt determinate în planul de proiecție Stereo 70 și sunt rotunjite la 1 milimetru.

*** Distanța dintre puncte este formată din segmente cumulate ce sunt mai mici decât valoarea 1 milimetru.

**DATE DESPRE IMOBILUL NR. 133**

Oficiul de Cadastru și Publicitate Imobiliară PRAHOVA
Biroul de Cadastru și Publicitate Imobiliară Câmpina

A. Partea I. Descrierea imobilului

TEREN Intravilan

Adresa: Loc. Provita De Sus, Nr. 241-240, Jud. Prahova

Nr. Crt	Nr cadastral Nr. topografic	Suprafața* (mp)	Observații / Referințe
A1		1.759	Sector cadastral:12 Teren imprejmuit;

Construcții

Crt	Nr cadastral Nr. topografic	Adresa	Observații / Referințe
A1.1		Loc. Provita De Sus, Nr. 241-240, Jud. Prahova	Nr. niveluri:2; S. construita la sol:67 mp; S. construita desfasurata:134 mp; Locuință (P+M) din lemn, acoperită cu tablă, anul 1960.
A1.2		Loc. Provita De Sus, Nr. 241-240, Jud. Prahova	Nr. niveluri:1; S. construita la sol:64 mp; S. construita desfasurata:63 mp; Anexă (P) din lemn, acoperită cu tablă, anul 1915.
A1.3		Loc. Provita De Sus, Nr. 241-240, Jud. Prahova	Nr. niveluri:1; S. construita la sol:18 mp; S. construita desfasurata:18 mp;

B. Partea II. Proprietari și acte

Inscrieri privitoare la dreptul de proprietate și alte drepturi reale		Referințe
/		
Act Normativ nr. Legea 7, din 13/03/1996 emis de PARLAMENTUL ROMÂNIEI;		
B1	Inscrierea provizorie, drept de PROPRIETATE, dobândit prin Lege, cota actuala 1/1, cota initiala 1/1 1) COMUNA PROVIȚA DE SUS, CIF:2845362, PROPRIETAR NEIDENTIFICAT	A1, A1.1, A1.2, A1.3

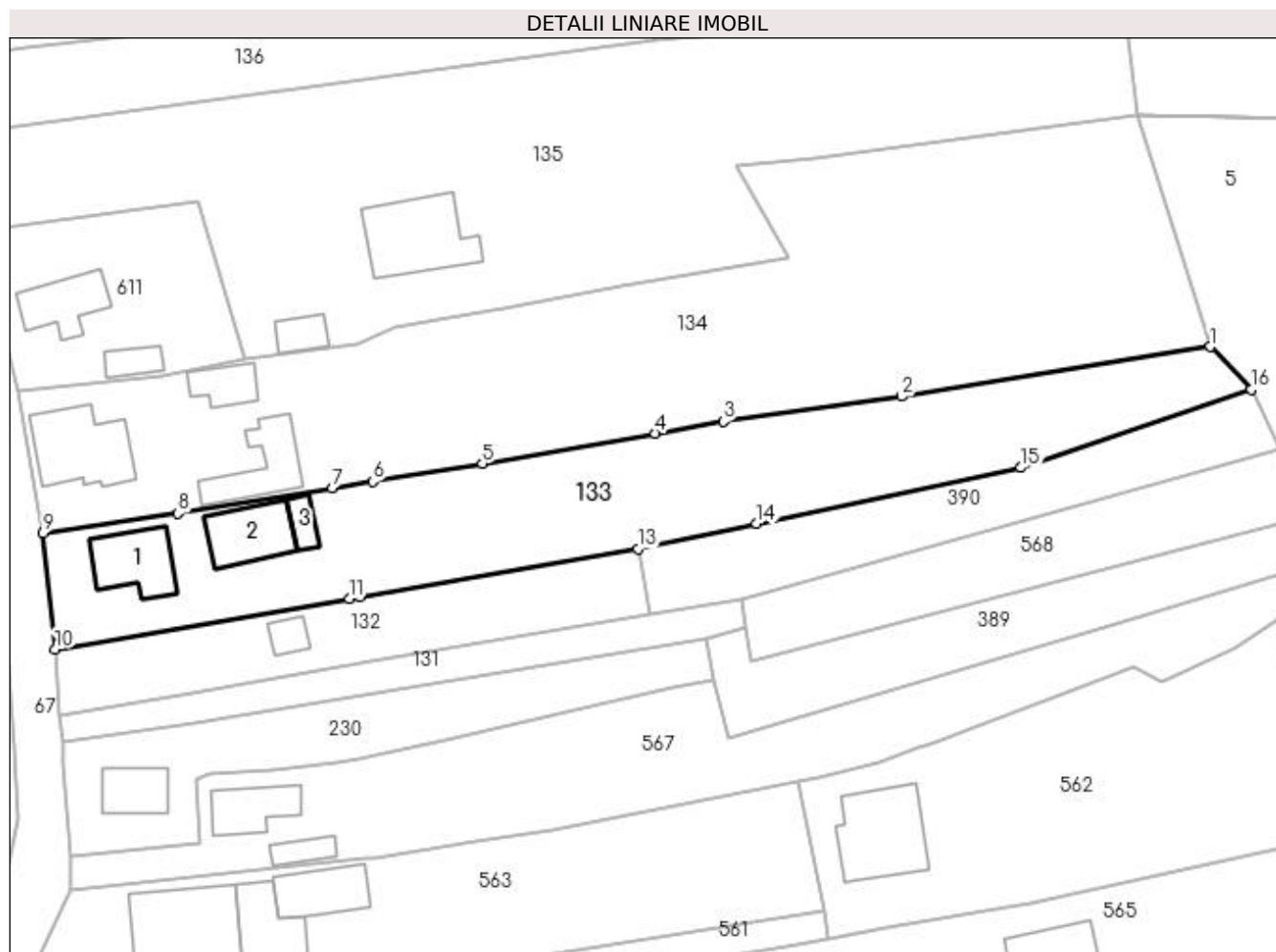
C. Partea III. SARCINI .

Inscrieri privind dezmembramentele dreptului de proprietate, drepturi reale de garanție și sarcini	Referințe
NU SUNT	

Anexa Nr. 1 La Partea I**Teren**

Nr cadastral	Suprafața (mp)*	Observații / Referințe
	1.759	

* Suprafața este determinată în planul de proiecție Stereo 70.

**Date referitoare la teren**

Crt	Categorie folosință	Intravilan	Suprafața (mp)	Tarla	Parcelă	Nr. topo	Observații / Referințe
1	curți construcții	DA	487	2	99	-	
2	arabil	DA	649	2	98	-	
3	faneata	DA	623	2	97	-	

Date referitoare la construcții

Crt	Număr	Destinație construcție	Supraf. (mp)	Situație juridică	Observații / Referințe
A1.1		construcții de locuințe	67	Cu acte	Nr. niveluri:2; S. construita la sol:67 mp; S. construita desfasurata:134 mp; Locuință (P+M) din lemn, acoperită cu tablă, anul 1960.
A1.2		construcții de locuințe	64	Cu acte	Nr. niveluri:1; S. construita la sol:64 mp; S. construita desfasurata:63 mp; Anexă (P) din lemn, acoperită cu tablă, anul 1915.
A1.3		construcții anexa	18	Cu acte	Nr. niveluri:1; S. construita la sol:18 mp; S. construita desfasurata:18 mp;

Lungime Segmente

1) Valorile lungimilor segmentelor sunt obținute din proiecție în plan.

Punct început	X / Y	Punct sfârșit	X / Y	Lungime segment (** (m)
1	549.920,923 405.250,148	2	549.883,65 405.244,172	37.749
2	549.883,65 405.244,172	3	549.862,154 405.241,13	21.71
3	549.862,154 405.241,13	4	549.853,983 405.239,706	8.294
4	549.853,983 405.239,706	5	549.833,14 405.236,074	21.157
5	549.833,14 405.236,074	6	549.819,929 405.233,914	13.386
6	549.819,929 405.233,914	7	549.815,026 405.233,113	4.968
7	549.815,026 405.233,113	8	549.796,443 405.230,075	18.83
8	549.796,443 405.230,075	9	549.780,17 405.227,682	16.448
9	549.780,17 405.227,682	10	549.781,623 405.213,71	14.047
10	549.781,623 405.213,71	11	549.817,073 405.219,805	35.97
11	549.817,073 405.219,805	12	549.818,36 405.220,026	1.306
12	549.818,36 405.220,026	13	549.851,893 405.225,792	34.025
13	549.851,893 405.225,792	14	549.866,204 405.228,823	14.628
14	549.866,204 405.228,823	15	549.898,068 405.235,572	32.571
15	549.898,068 405.235,572	16	549.925,814 405.244,992	29.301
16	549.925,814 405.244,992	1	549.920,923 405.250,148	7.107

** Lungimile segmentelor sunt determinate în planul de proiecție Stereo 70 și sunt rotunjite la 1 milimetru.

*** Distanța dintre puncte este formată din segmente cumulate ce sunt mai mici decât valoarea 1 milimetru.

**DATE DESPRE IMOBILUL NR. 134**

Oficiul de Cadastru și Publicitate Imobiliară PRAHOVA
Biroul de Cadastru și Publicitate Imobiliară Câmpina

A. Partea I. Descrierea imobilului

TEREN Intravilan

Adresa: Loc. Provita De Sus, Nr. 242, Jud. Prahova

Nr. Crt	Nr cadastral Nr. topografic	Suprafața* (mp)	Observații / Referințe
A1		3.051	Sector cadastral:12 Teren neimprijmit;

Construcții

Crt	Nr cadastral Nr. topografic	Adresa	Observații / Referințe
A1.1		Loc. Provita De Sus, Nr. 242, Jud. Prahova	Nr. niveluri:1; S. construita la sol:95 mp; S. construita desfasurata:95 mp; Locuință (P) din lemn, acoperită cu tablă.
A1.2		Loc. Provita De Sus, Nr. 242, Jud. Prahova	Nr. niveluri:1; S. construita la sol:63 mp; S. construita desfasurata:63 mp; Anexă (P) din lemn, acoperită cu tablă.
A1.3		Loc. Provita De Sus, Nr. 242, Jud. Prahova	Nr. niveluri:1; S. construita la sol:33 mp; S. construita desfasurata:34 mp; Locuință (P) din cărămidă, acoperită cu tablă.

B. Partea II. Proprietari și acte

Inscrieri privitoare la dreptul de proprietate și alte drepturi reale		Referințe
/		
Act Normativ nr. Legea 7, din 13/03/1996 emis de PARLAMENTUL ROMÂNIEI;		
B1	Inscrierea provizorie, drept de PROPRIETATE, dobandit prin Lege, cota actuala 1/1, cota initiala 1/1 1) COMUNA PROVIȚA DE SUS , CIF:2845362, PROPRIETAR NEIDENTIFICAT <i>OBSERVATII: Proprietar neidentificat</i>	A1, A1.1, A1.2, A1.3

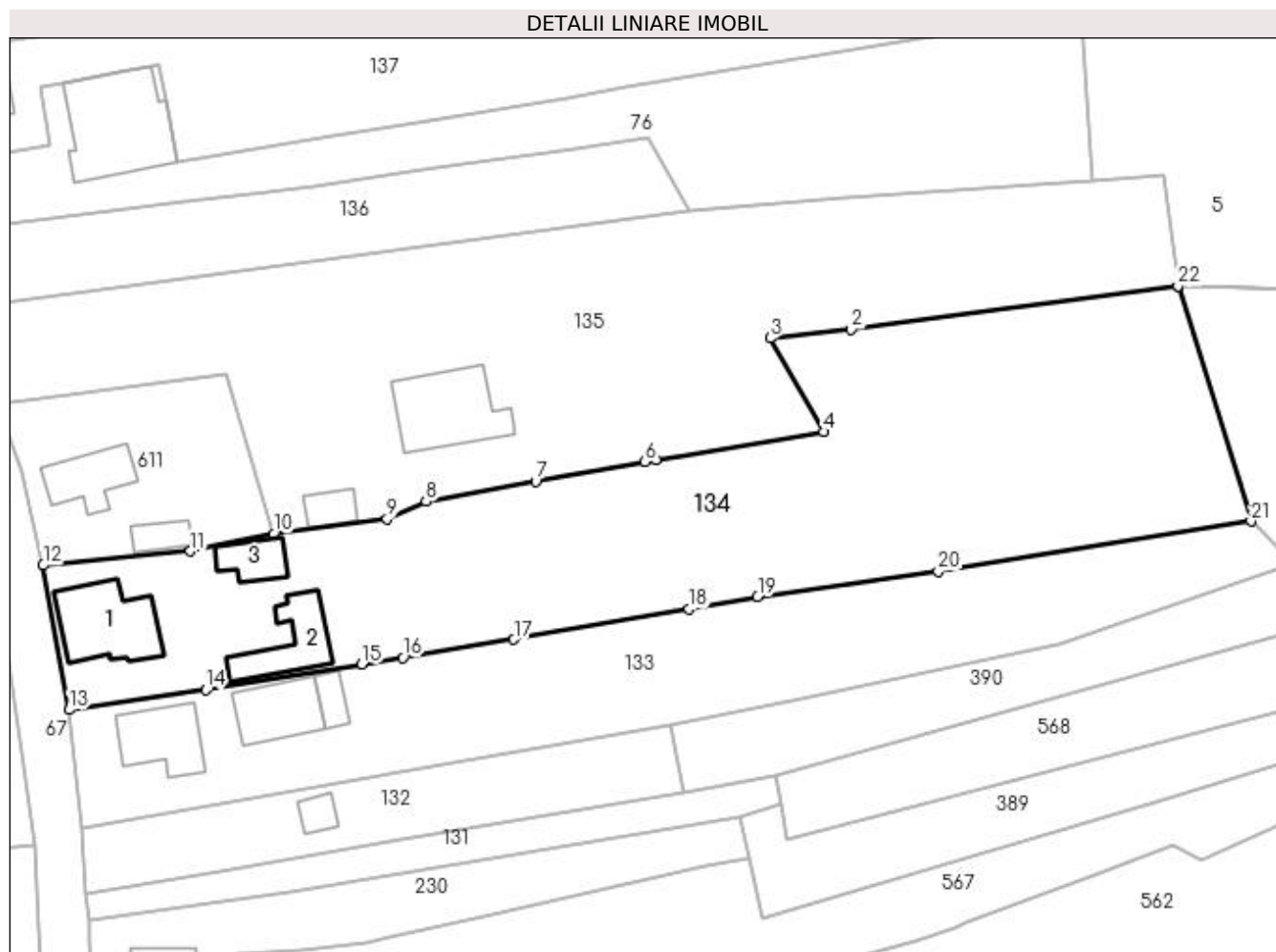
C. Partea III. SARCINI .

Inscrieri privind dezmembramintele dreptului de proprietate, drepturi reale de garanție și sarcini	Referințe
NU SUNT	

Anexa Nr. 1 La Partea I**Teren**

Nr cadastral	Suprafața (mp)*	Observații / Referințe
	3.051	

* Suprafața este determinată în planul de proiecție Stereo 70.

**Date referitoare la teren**

Crt	Categorie folosință	Intravilan	Suprafața (mp)	Tarla	Parcelă	Nr. topo	Observații / Referințe
1	curți constructii	DA	689	2	93	-	
2	arabil	DA	330	2	94	-	
3	arabil	DA	264	2	95	-	
4	livada	DA	1.768	2	96	-	

Date referitoare la construcții

Crt	Număr	Destinație construcție	Supraf. (mp)	Situație juridică	Observații / Referințe
A1.1		construcții de locuințe	95	Cu acte	Nr. niveluri:1; S. construită la sol:95 mp; S. construită desfasurata:95 mp; Locuință (P) din lemn, acoperită cu tablă.
A1.2		construcții anexa	63	Cu acte	Nr. niveluri:1; S. construită la sol:63 mp; S. construită desfasurata:63 mp; Anexă (P) din lemn, acoperită cu tablă.
A1.3		construcții de locuințe	33	Cu acte	Nr. niveluri:1; S. construită la sol:33 mp; S. construită desfasurata:34 mp; Locuință (P) din cărămidă, acoperită cu tablă.

Lungime Segmente

1) Valorile lungimilor segmentelor sunt obținute din proiecție în plan.

Punct început	X / Y	Punct sfârșit	X / Y	Lungime segment (** (m)
1	549.912,191 405.278,139	2	549.873,269 405.272,958	39.265
3	549.863,647 405.271,936	4	549.870,058 405.260,791	12.857
5	549.850,003 405.257,42	6	549.848,773 405.257,213	1.247
7	549.835,716 405.254,853	8	549.822,66 405.252,493	13.268
9	549.818,03 405.250,395	10	549.804,51 405.248,65	13.632
11	549.794,623 405.246,56	12	549.777,071 405.244,9	17.63
13	549.780,17 405.227,682	14	549.796,443 405.230,075	16.448
15	549.815,026 405.233,113	16	549.819,929 405.233,914	4.968
17	549.833,14 405.236,074	18	549.853,983 405.239,706	21.157
19	549.862,154 405.241,13	20	549.883,65 405.244,172	21.71
21	549.920,923 405.250,148	22	549.912,191 405.278,137	29.319

Punct început	X / Y	Punct sfârșit	X / Y	Lungime segment (** (m)
2	549.873,269 405.272,958	3	549.863,647 405.271,936	9.676
4	549.870,058 405.260,791	5	549.850,003 405.257,42	20.336
6	549.848,773 405.257,213	7	549.835,716 405.254,853	13.269
8	549.822,66 405.252,493	9	549.818,03 405.250,395	5.083
10	549.804,51 405.248,65	11	549.794,623 405.246,56	10.105
12	549.777,071 405.244,9	13	549.780,17 405.227,682	17.495
14	549.796,443 405.230,075	15	549.815,026 405.233,113	18.83
16	549.819,929 405.233,914	17	549.833,14 405.236,074	13.386
18	549.853,983 405.239,706	19	549.862,154 405.241,13	8.294
20	549.883,65 405.244,172	21	549.920,923 405.250,148	37.749
22	549.912,191 405.278,137	1	549.912,191 405.278,139	0.002

** Lungimile segmentelor sunt determinate în planul de proiecție Stereo 70 și sunt rotunjite la 1 milimetru.

*** Distanța dintre puncte este formată din segmente cumulate ce sunt mai mici decât valoarea 1 milimetru.

**DATE DESPRE IMOBILUL NR. 135**

Oficiul de Cadastru și Publicitate Imobiliară PRAHOVA
Biroul de Cadastru și Publicitate Imobiliară Câmpina

A. Partea I. Descrierea imobilului

TEREN Intravilan

Nr. CF vechi:1040
Nr. cadastral vechi:10260

Adresa: Loc. Provita De Sus, Nr. 244, Jud. Prahova

Nr. Crt	Nr cadastral Nr. topografic	Suprafața* (mp)	Observații / Referințe
A1	20325	Din acte: 0 Masurata: 3.005	Sector cadastral:12 Teren neimprejmuit;

Construcții

Crt	Nr cadastral Nr. topografic	Adresa	Observații / Referințe
A1.1	20325-C1	Loc. Provita De Sus, Nr. 244, Jud. Prahova	Nr. niveluri:1; S. construita la sol:103 mp; C1-LOCUINTA
A1.2	20325-C2	Loc. Provita De Sus, Nr. 244, Jud. Prahova	Nr. niveluri:1; S. construita la sol:22 mp;

B. Partea II. Proprietari și acte

Inscrieri privitoare la dreptul de proprietate și alte drepturi reale		Referințe
19310 / 15/09/2008		
Act Notarial nr. 3633, din 14/09/2007 emis de NP MUSAT ROXANA ANDREEA;		
B1	Intabulare, drept de PROPRIETATE, dobandit prin Conventie, cota actuala 1/1, cota initiala 1/1 1) CATANA ADRIAN 2) CATANA SIMONA <i>OBSERVATII: contract de vanzare-cumparare nr 3632 din 14.09.2007, emis de NP ROXANA ANDREEA MUSAT</i>	A1, A1.1, A1.2
Act Notarial nr. 4533, din 12/09/2008 emis de NP MUSAT MARGARIT;		
B8	Se infiintează cartea funciara nr. 1040 a unitatii administrativ teritoriale Provita de Sus , care cuprinde imobilul cu numarul cadastral 10260 descris la PI/A+1, rezultat din dezmembrarea imobilului cu numarul cadastral 10228 din cartea funciara nr. 980 a aceleiasi unitati administrativ teritoriale.	A1, A1.1, A1.2

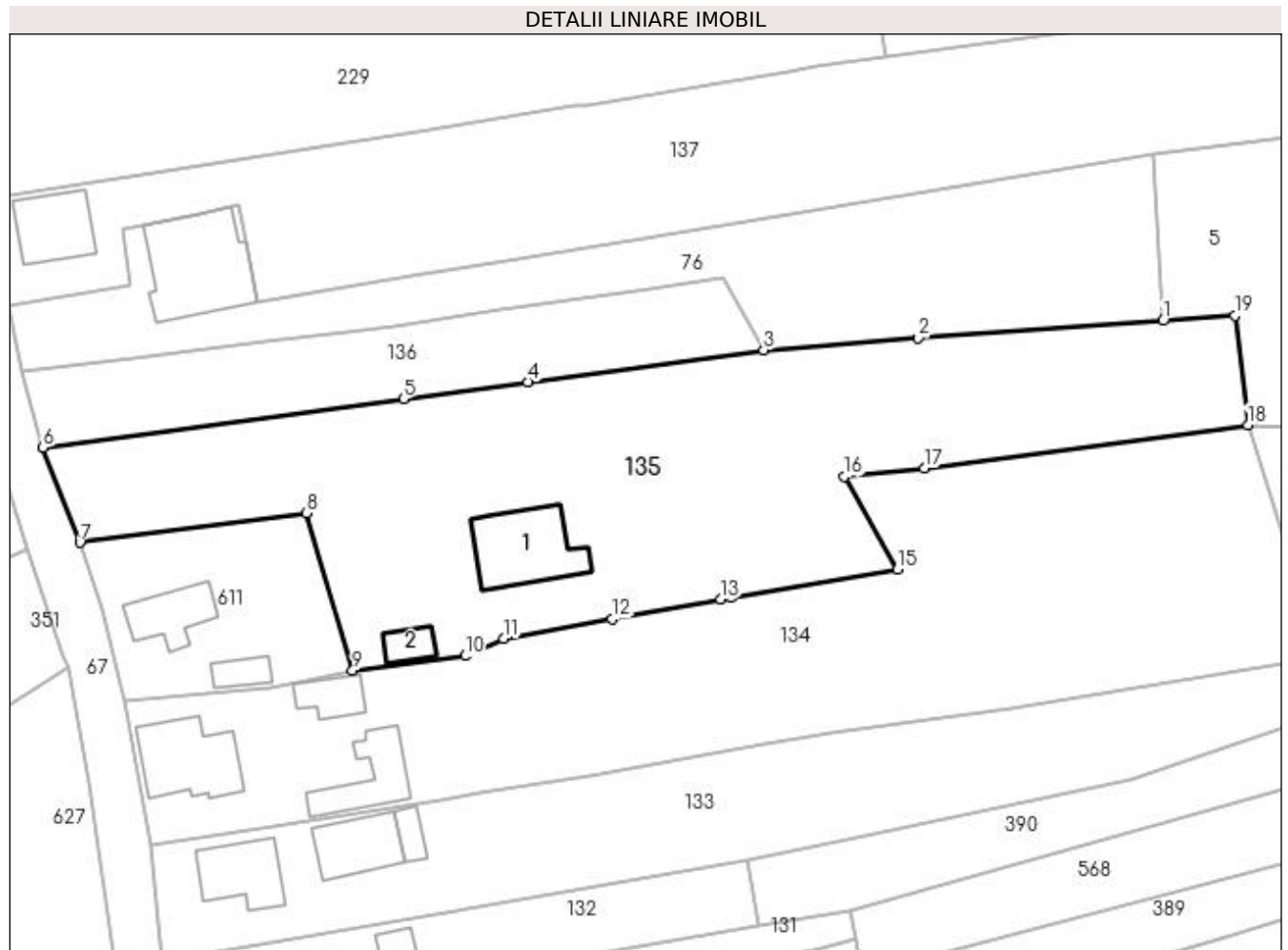
C. Partea III. SARCINI .

Inscrieri privind dezmembramintele dreptului de proprietate, drepturi reale de garanție și sarcini	Referințe
NU SUNT	

Teren

Nr cadastral	Suprafața (mp)*	Observații / Referințe
20325	Din acte: 0 Masurata: 3.005	

* Suprafața este determinată în planul de proiecție Stereo 70.



Date referitoare la teren

Crt	Categorie folosință	Intra vilan	Suprafața (mp)	Tarla	Parcelă	Nr. topo	Observații / Referințe
1	curți constructii	DA	1.336	2	88, 88/1,89	-	
2	faneata	DA	1.669	2	88, 88/1,89	-	

Date referitoare la construcții

Crt	Număr	Destinație construcție	Supraf. (mp)	Situație juridică	Observații / Referințe
A1.1	20325-C1	construcții de locuințe	Din acte: 0 Masurata: 103	Cu acte	Nr. niveluri:1; S. construita la sol:103 mp; C1-LOCUINTA
A1.2	20325-C2	construcții anexa	Din acte: 0 Masurata: 22	Cu acte	Nr. niveluri:1; S. construita la sol:22 mp;

Lungime Segmente

1) Valorile lungimilor segmentelor sunt obținute din proiecție în plan.

Punct început	X / Y	Punct sfârșit	X / Y	Lungime segment (** (m)
1	549.901,992 405.290,669	2	549.872,567 405.288,584	29.499

Punct început	X / Y	Punct sfârşit	X / Y	Lungime segment (** (m)
2	549.872,567 405.288,584	3	549.853,95 405.287,155	18.672
3	549.853,95 405.287,155	4	549.825,6 405.283,324	28.608
4	549.825,6 405.283,324	5	549.810,607 405.281,298	15.129
5	549.810,607 405.281,298	6	549.767,278 405.275,441	43.723
6	549.767,278 405.275,441	7	549.771,706 405.264,019	12.25
7	549.771,706 405.264,019	8	549.798,909 405.267,579	27.435
8	549.798,909 405.267,579	9	549.804,51 405.248,65	19.74
9	549.804,51 405.248,65	10	549.818,03 405.250,395	13.632
10	549.818,03 405.250,395	11	549.822,66 405.252,493	5.083
11	549.822,66 405.252,493	12	549.835,716 405.254,853	13.268
12	549.835,716 405.254,853	13	549.848,773 405.257,213	13.269
13	549.848,773 405.257,213	14	549.850,003 405.257,42	1.247
14	549.850,003 405.257,42	15	549.870,058 405.260,791	20.336
15	549.870,058 405.260,791	16	549.863,647 405.271,936	12.857
16	549.863,647 405.271,936	17	549.873,269 405.272,958	9.676
17	549.873,269 405.272,958	18	549.912,191 405.278,139	39.265
18	549.912,191 405.278,139	19	549.910,601 405.291,279	13.236
19	549.910,601 405.291,279	1	549.901,992 405.290,669	8.631

** Lungimile segmentelor sunt determinate în planul de proiecţie Stereo 70 şi sunt rotunjite la 1 milimetru.

*** Distanţa dintre puncte este formată din segmente cumulate ce sunt mai mici decât valoarea 1 milimetru.

**DATE DESPRE IMOBILUL NR. 136**

Oficiul de Cadastru și Publicitate Imobiliară PRAHOVA
Biroul de Cadastru și Publicitate Imobiliară Câmpina

A. Partea I. Descrierea imobilului

TEREN Intravilan

Adresa: Loc. Provita De Sus, Jud. Prahova

Nr. Crt	Nr cadastral Nr. topografic	Suprafața* (mp)	Observații / Referințe
A1		779	Sector cadastral:12 Teren imprejmuit;

B. Partea II. Proprietari și acte

Inscrieri privitoare la dreptul de proprietate și alte drepturi reale		Referințe
/		
Act Normativ nr. Legea 7, din 13/03/1996 emis de PARLAMENTUL ROMÂNIEI;		
B1	Inscrierea provizorie, drept de PROPRIETATE, dobandit prin Lege, cota actuala 1/1, cota initiala 1/1	A1
1) COMUNA PROVIȚA DE SUS, CIF:2845362, PROPRIETAR NEIDENTIFICAT		

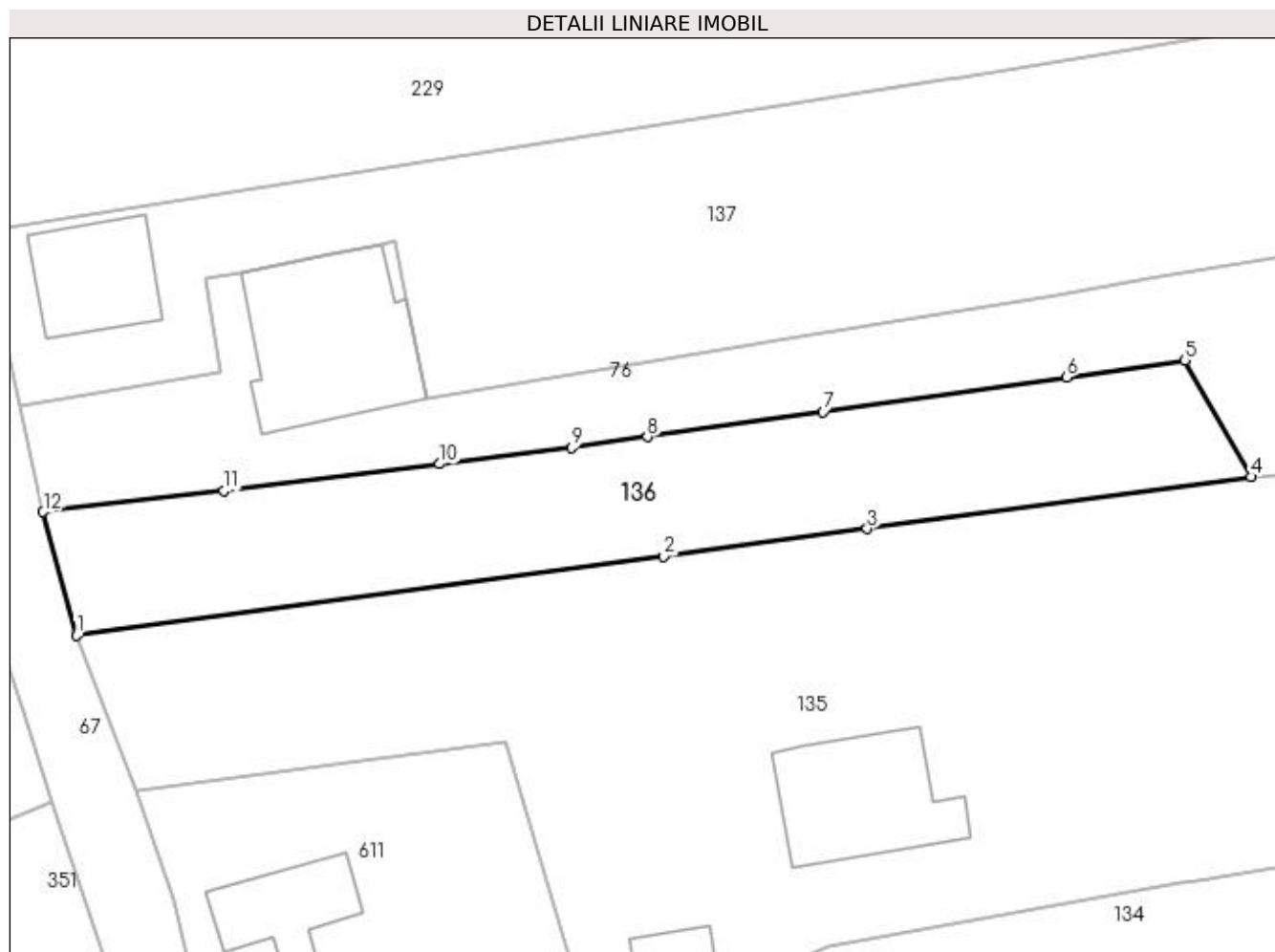
C. Partea III. SARCINI .

Inscrieri privind dezmembramintele dreptului de proprietate, drepturi reale de garanție și sarcini	Referințe
NU SUNT	

Teren

Nr cadastral	Suprafața (mp)*	Observații / Referințe
	779	

* Suprafața este determinată în planul de proiecție Stereo 70.



Date referitoare la teren

Crt	Categorie folosință	Intra vilan	Suprafața (mp)	Tarla	Parcelă	Nr. topo	Observații / Referințe
1	arabil	DA	401	2	87	-	
2	faneata	DA	378	2	86	-	

Lungime Segmente

1) Valorile lungimilor segmentelor sunt obținute din proiecție în plan.

Punct început	X / Y	Punct sfârșit	X / Y	Lungime segment (** (m)
1	549.767,278 405.275,441	2	549.810,607 405.281,298	43.723
2	549.810,607 405.281,298	3	549.825,6 405.283,324	15.129
3	549.825,6 405.283,324	4	549.853,95 405.287,155	28.608
4	549.853,95 405.287,155	5	549.849,071 405.295,745	9.879

Punct început	X / Y	Punct sfârșit	X / Y	Lungime segment (** (m)
5	549.849,071 405.295,745	6	549.840,333 405.294,501	8.826
6	549.840,333 405.294,501	7	549.822,358 405.291,94	18.157
7	549.822,358 405.291,94	8	549.809,402 405.290,095	13.087
8	549.809,402 405.290,095	9	549.803,805 405.289,299	5.653
9	549.803,805 405.289,299	10	549.794,059 405.288,094	9.82
10	549.794,059 405.288,094	11	549.778,143 405.286,128	16.037
11	549.778,143 405.286,128	12	549.764,792 405.284,567	13.442
12	549.764,792 405.284,567	1	549.767,278 405.275,441	9.459

** Lungimile segmentelor sunt determinate în planul de proiecție Stereo 70 și sunt rotunjite la 1 milimetru.

*** Distanța dintre puncte este formată din segmente cumulate ce sunt mai mici decât valoarea 1 milimetru.

**DATE DESPRE IMOBILUL NR. 137**

Oficiul de Cadastru și Publicitate Imobiliară PRAHOVA
Biroul de Cadastru și Publicitate Imobiliară Câmpina

A. Partea I. Descrierea imobilului

TEREN Intravilan

Adresa: Loc. Provita De Sus, Nr. 246, Jud. Prahova

Nr. Crt	Nr cadastral Nr. topografic	Suprafața* (mp)	Observații / Referințe
A1		2.500	Sector cadastral:12 Teren imprejmuit;

Construcții

Crt	Nr cadastral Nr. topografic	Adresa	Observații / Referințe
A1.1		Loc. Provita De Sus, Nr. 246, Jud. Prahova	Nr. niveluri:1; S. construita la sol:68 mp; S. construita desfasurata:68 mp; Locuință (P) din lemn, acoperită cu tablă, anul 1968.

B. Partea II. Proprietari și acte

Inscrieri privitoare la dreptul de proprietate și alte drepturi reale		Referințe
/		
Act Notarial nr. CVC 1480, din 28/03/1974 emis de NSL CÂMPINA;		
B1	Intabulare, drept de PROPRIETATE, dobandit prin Conventie, cota actuala 1/1, cota initiala 1/1 1) GAMAN CONSTANTIN 2) GAMAN ELENA	A1, A1.1

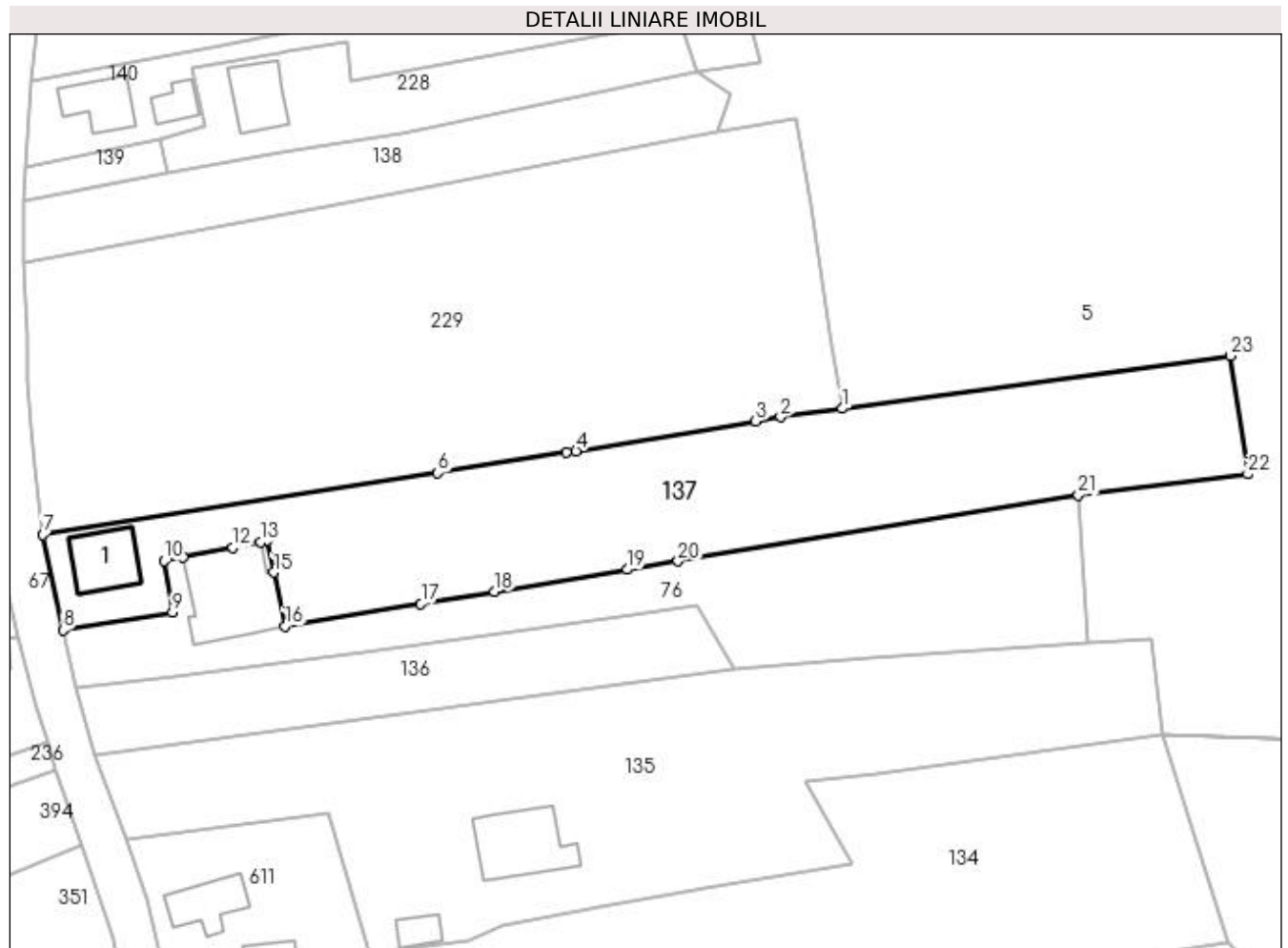
C. Partea III. SARCINI .

Inscrieri privind dezmembramintele dreptului de proprietate, drepturi reale de garanție și sarcini	Referințe
NU SUNT	

Teren

Nr cadastral	Suprafața (mp)*	Observații / Referințe
	2.500	

* Suprafața este determinată în planul de proiecție Stereo 70.



Date referitoare la teren

Crt	Categorie folosință	Intravilan	Suprafața (mp)	Tarla	Parcelă	Nr. topo	Observații / Referințe
1	curți construcții	DA	669	2	82	-	
2	arabil	DA	412	2	83	-	
3	faneata	DA	1.419	2	84	-	

Date referitoare la construcții

Crt	Număr	Destinație construcție	Supraf. (mp)	Situație juridică	Observații / Referințe
A1.1		construcții de locuințe	68	Cu acte	Nr. niveluri:1; S. construita la sol:68 mp; S. construita desfasurata:68 mp; Locuință (P) din lemn, acoperită cu tablă, anul 1968.

Lungime Segmente

1) Valorile lungimilor segmentelor sunt obținute din proiecție în plan.

Punct început	X / Y	Punct sfârșit	X / Y	Lungime segment (** (m)
1	549.868,702 405.322,384	2	549.860,337 405.321,245	8.442
3	549.856,969 405.320,676	4	549.832,597 405.316,637	24.704

Punct început	X / Y	Punct sfârșit	X / Y	Lungime segment (** (m)
2	549.860,337 405.321,245	3	549.856,969 405.320,676	3.416
4	549.832,597 405.316,637	5	549.831,281 405.316,431	1.332

Punct început	X / Y	Punct sfârșit	X / Y	Lungime segment (** (m)
5	549.831,281 405.316,431	6	549.813,861 405.313,697	17.633
7	549.760,34 405.305,297	8	549.763,07 405.292,374	13.208
9	549.777,866 405.294,841	10	549.776,78 405.301,756	7.0
11	549.779,339 405.302,247	12	549.786,087 405.303,542	6.871
13	549.789,826 405.304,325	14	549.790,726 405.304,513	0.919
15	549.791,628 405.300,206	16	549.793,152 405.292,93	7.434
17	549.811,568 405.295,971	18	549.821,549 405.297,619	10.116
19	549.839,557 405.300,592	20	549.846,442 405.301,729	6.978
21	549.900,7 405.310,688	22	549.923,681 405.313,526	23.156
23	549.921,314 405.329,545	1	549.868,702 405.322,384	53.097

Punct început	X / Y	Punct sfârșit	X / Y	Lungime segment (** (m)
6	549.813,861 405.313,697	7	549.760,34 405.305,297	54.176
8	549.763,07 405.292,374	9	549.777,866 405.294,841	15.0
10	549.776,78 405.301,756	11	549.779,339 405.302,247	2.606
12	549.786,087 405.303,542	13	549.789,826 405.304,325	3.82
14	549.790,726 405.304,513	15	549.791,628 405.300,206	4.4
16	549.793,152 405.292,93	17	549.811,568 405.295,971	18.665
18	549.821,549 405.297,619	19	549.839,557 405.300,592	18.252
20	549.846,442 405.301,729	21	549.900,7 405.310,688	54.993
22	549.923,681 405.313,526	23	549.921,314 405.329,545	16.193

** Lungimile segmentelor sunt determinate în planul de proiecție Stereo 70 și sunt rotunjite la 1 milimetru.

*** Distanța dintre puncte este formată din segmente cumulate ce sunt mai mici decât valoarea 1 milimetru.

**DATE DESPRE IMOBILUL NR. 138**

Oficiul de Cadastru și Publicitate Imobiliară PRAHOVA
Biroul de Cadastru și Publicitate Imobiliară Câmpina

A. Partea I. Descrierea imobilului

TEREN Intravilan

Adresa: Loc. Provita De Sus, Jud. Prahova

Nr. Crt	Nr cadastral Nr. topografic	Suprafața* (mp)	Observații / Referințe
A1		800	Sector cadastral:12 Teren neimprejmuit;

B. Partea II. Proprietari și acte

Inscrieri privitoare la dreptul de proprietate și alte drepturi reale		Referințe
/		
Act Notarial nr. CM 107/2003, din 17/06/2003 emis de BNP Margarit Musat (Completare cu Incherere de Rectificare nr.17522 din 22.10.2007.);		
B1	Intabulare, drept de PROPRIETATE, dobandit prin Succesiune, cota actuala 3/16, cota initiala 1/1 1) VOICA MIRCEA DEFUNCT:Da	A1
B2	Intabulare, drept de PROPRIETATE, dobandit prin Succesiune, cota actuala 3/16, cota initiala 1/1 1) VOICA OTILIA	A1
Fisa De Interviu nr. Neidentificat, din 01/01/2000 emis de Neidentificat (Cotă parte de 5/8 din dreptul de proprietate neidentificată.);		
B3	Intabulare, drept de PROPRIETATE, dobandit prin Succesiune, cota actuala 5/8, cota initiala 1/1 1) NEIDENTIFICAT NEIDENTIFICAT	A1

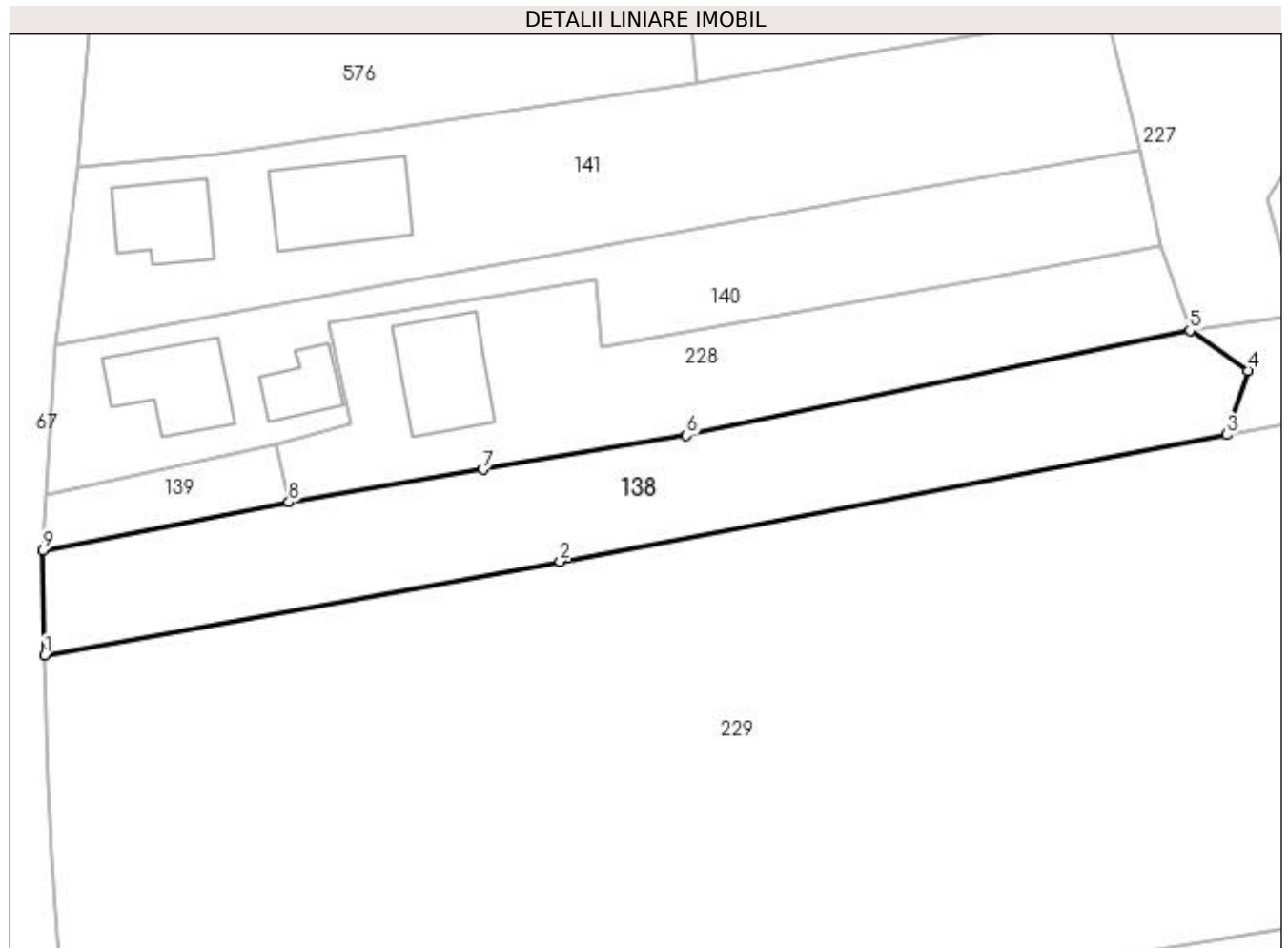
C. Partea III. SARCINI .

Inscrieri privind dezmembramintele dreptului de proprietate, drepturi reale de garanție și sarcini	Referințe
NU SUNT	

Teren

Nr cadastral	Suprafața (mp)*	Observații / Referințe
	800	

* Suprafața este determinată în planul de proiecție Stereo 70.



Date referitoare la teren

Crt	Categorie folosință	Intravilan	Suprafața (mp)	Tarla	Parcelă	Nr. topo	Observații / Referințe
1	faneata	DA	800	2	76	-	

Lungime Segmente

1) Valorile lungimilor segmentelor sunt obținute din proiecție în plan.

Punct început	X / Y	Punct sfârșit	X / Y	Lungime segment (** (m)
1	549.757,766 405.342,225	2	549.798,809 405.349,706	41.719
2	549.798,809 405.349,706	3	549.851,869 405.359,78	54.008
3	549.851,869 405.359,78	4	549.853,541 405.364,872	5.359
4	549.853,541 405.364,872	5	549.848,914 405.368,075	5.627
5	549.848,914 405.368,075	6	549.808,868 405.359,733	40.906

Punct început	X / Y	Punct sfârşit	X / Y	Lungime segment (** (m)
6	549.808,868 405.359,733	7	549.792,672 405.357,023	16.421
7	549.792,672 405.357,023	8	549.777,206 405.354,434	15.681
8	549.777,206 405.354,434	9	549.757,659 405.350,583	19.923
9	549.757,659 405.350,583	1	549.757,766 405.342,225	8.359

** Lungimile segmentelor sunt determinate în planul de proiecție Stereo 70 și sunt rotunjite la 1 milimetru.

*** Distanța dintre puncte este formată din segmente cumulate ce sunt mai mici decât valoarea 1 milimetru.

**DATE DESPRE IMOBILUL NR. 139**

Oficiul de Cadastru și Publicitate Imobiliară PRAHOVA
Biroul de Cadastru și Publicitate Imobiliară Câmpina

A. Partea I. Descrierea imobilului

TEREN Intravilan

Adresa: Loc. Provita De Sus, Nr. 250, Jud. Prahova

Nr. Crt	Nr cadastral Nr. topografic	Suprafața* (mp)	Observații / Referințe
A1	21129	Din acte: 0 Masurata: 87	Sector cadastral:12 Teren imprejmuit;

B. Partea II. Proprietari și acte

Inscrieri privitoare la dreptul de proprietate și alte drepturi reale	Referințe	
2987 / 10/02/2016		
Act Notarial nr. 232, din 05/02/2016 emis de NP DRAGAN FLORENTINA VICTORIA;		
B1	Se infiinteaza cartea funciara 21129 a imobilului cu numarul cadastral 21129/Provita de Sus, rezultat din dezmembrarea imobilului cu numarul cadastral 21122 inscris in cartea funciara 21122;	A1
Act Administrativ nr. C5635, din 03/07/2015 emis de OCPI PH;		
B5	se noteaza referatul de admitere privind propunerea dezmembrarii imobilului <i>OBSERVATII: pozitie transcrisa din CF 21122/Provita de Sus, inscrisa prin incheierea nr. 22416 din 07/07/2015;</i>	A1
2989 / 10/02/2016		
Act Notarial nr. 232, din 05/02/2016 emis de NP DRAGAN FLORENTINA VICTORIA;		
B7	Intabulare, drept de PROPRIETATEpartaj, dobandit prin Conventie, cota actuala 1/2, cota initiala 1/2 1) PATRAN CONSTANTIN CIPRIAN	A1
6901 / 06/04/2017		
Act Notarial nr. 1164, din 05/04/2017 emis de Ivan Mihaela;		
B8	Intabulare, drept de PROPRIETATEcumparare ca bun comun, pentru nuda proprietate, dobandit prin Conventie, cota actuala 1/2, cota initiala 1/2 1) ENESCU TEODORA-CERASELA 2) ENESCU MARIAN-CLAUDIU	A1

C. Partea III. SARCINI

Inscrieri privind dezmembramintele dreptului de proprietate, drepturi reale de garanție și sarcini	Referințe	
6901 / 06/04/2017		
Act Notarial nr. 1164, din 05/04/2017 emis de Ivan Mihaela;		
C1	Intabulare, drept de IPOTECA LEGALA, Valoare:0 reprezentand contrarestatia obligatiei de intretinere si ingrijire, asupra cotei din imobil proprietatea lui Enescu Teodora-Cerasela si Enescu Marian-Claudiu, dobandit prin Conventie, cota actuala 1/2, cota initiala 1/2 1) PATRAN ION 2) PATRAN MARILENA	A1
C2	Intabulare, drept de UZUFRACT VIAGERasupra cotei din imobil proprietatea lui Enescu Teodora-Cerasela si Enescu Marian-Claudiu, dobandit prin Conventie, cota actuala 1/2, cota initiala 1/2 1) PATRAN ION	A1
C3	se inscrie provizoriu dreptul de uzufruct viager, asupra cotei din imobil proprietatea lui Enescu Teodora-Cerasela si Enescu Marian-Claudiu, in favoarea lui PATRAN MARILENA	A1
20424 / 19/05/2022		
Act Administrativ nr. 391/2022, din 06/05/2022 emis de SCPEJ TRIFINA, TANASE SI GALEA (hotarare judecatoreasca nr 646 din 10.03.2022, emis de JUDECATORIA CAMPINA);		
C4	se noteaza urmarirea imobiliara pentru suma de 25.204,44 lei reprezentand debit si cheltuieli de executare in favoarea creditoarei BANCA COMERCIALA INTESA SANPAOLO ROMANIA SA, la cererea ex. jud. Galea Cristian Viore, asupra cotei din imobil proprietatea lui Enescu (Toader) Teodora Cerasela	A1

Inscrieri privind dezmembramintele dreptului de proprietate, drepturi reale de garanție și sarcini	Referințe
---	------------------

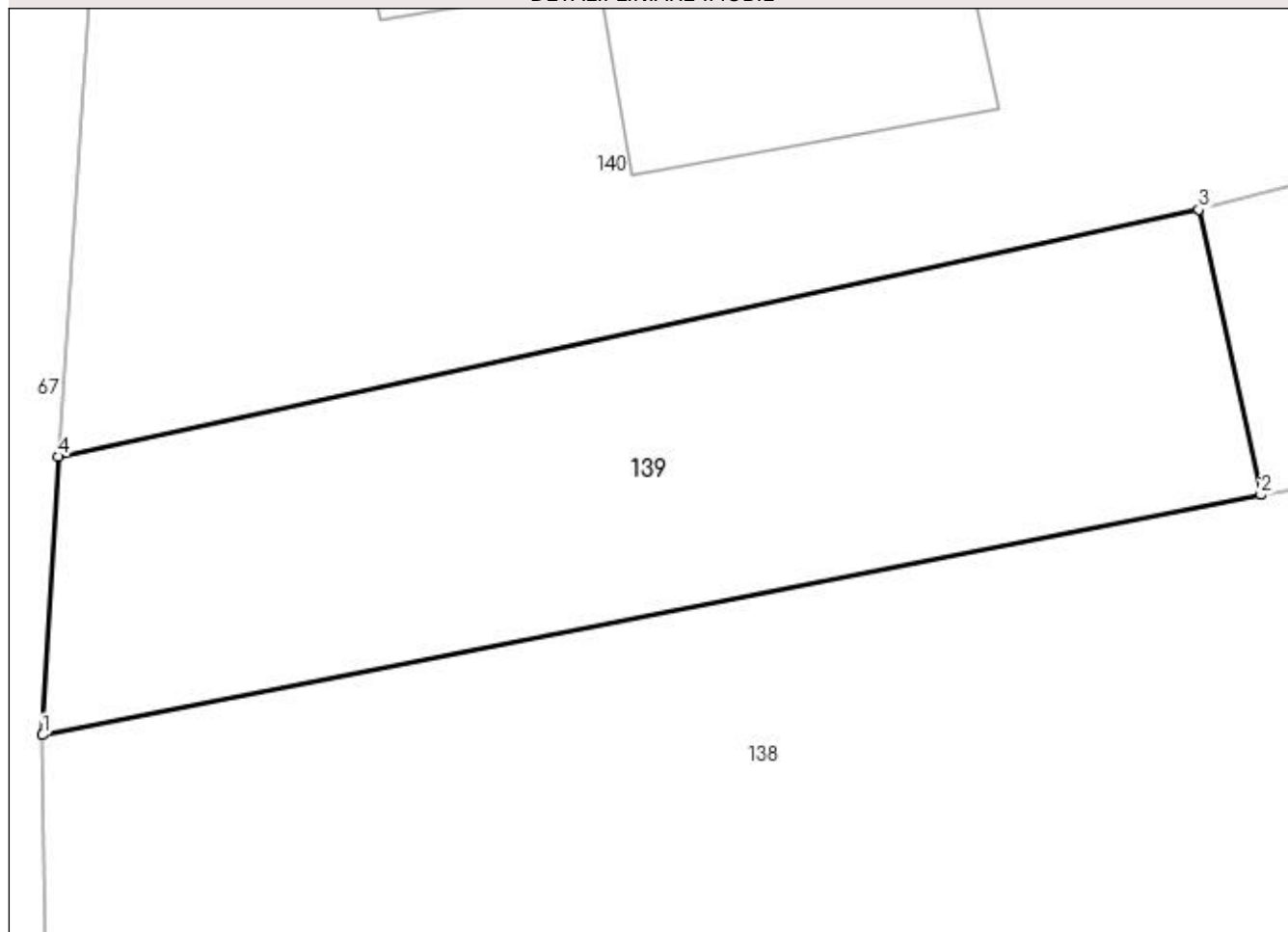
Anexa Nr. 1 La Partea I

Teren

Nr cadastral	Suprafaţa (mp)*	Observații / Referințe
21129	Din acte: 0 Masurata: 87	

* Suprafața este determinată în planul de proiecție Stereo 70.

DETALII LINIARE IMOBIL



Date referitoare la teren

Crt	Categorie folosință	Intra vilan	Suprafața (mp)	Tarla	Parcelă	Nr. topo	Observații / Referințe
1	curți constructii	DA	87	2	73,73/2, 74,75	-	ACCESUL LA LOT B ,SE VA FACE PRIL LOTC

Lungime Segmente

1) Valorile lungimilor segmentelor sunt obținute din proiecție în plan.

Punct început	X / Y	Punct sfârșit	X / Y	Lungime segment (** (m)
1	549.757,659 405.350,583	2	549.777,206 405.354,434	19.923
2	549.777,206 405.354,434	3	549.776,207 405.359,013	4.687
3	549.776,207 405.359,013	4	549.757,915 405.355,049	18.717
4	549.757,915 405.355,049	1	549.757,659 405.350,583	4.473

**** Lungimile segmentelor sunt determinate în planul de proiecție Stereo 70 și sunt rotunjite la 1 milimetru.**

***** Distanța dintre puncte este formată din segmente cumulate ce sunt mai mici decât valoarea 1 milimetru.**

**DATE DESPRE IMOBILUL NR. 140**

Oficiul de Cadastru și Publicitate Imobiliară PRAHOVA
Biroul de Cadastru și Publicitate Imobiliară Câmpina

A. Partea I. Descrierea imobilului

TEREN Intravilan

Adresa: Loc. Provita De Sus, Nr. 250, Jud. Prahova

Nr. Crt	Nr cadastral Nr. topografic	Suprafața* (mp)	Observații / Referințe
A1	21127	Din acte: 0 Masurata: 660	Sector cadastral:12 Teren imprejmuit;

Construcții

Crt	Nr cadastral Nr. topografic	Adresa	Observații / Referințe
A1.1	21127-C1	Loc. Provita De Sus, Nr. 250, Jud. Prahova	Nr. niveluri:1; S. construita la sol:55 mp; S construita desfasurata - locuinta (P) = 55.00mp.

B. Partea II. Proprietari și acte

Inscrieri privitoare la dreptul de proprietate și alte drepturi reale		Referințe
2987 / 10/02/2016		
Act Notarial nr. 232, din 05/02/2016 emis de NP DRAGAN FLORENTINA VICTORIA;		
B1	Se infiinteaza cartea funciara 21127 a imobilului cu numarul cadastral 21127/Provita de Sus, rezultat din dezmembrarea imobilului cu numarul cadastral 21122 inscris in cartea funciara 21122;	A1, A1.1
Act Administrativ nr. C5635, din 03/07/2015 emis de OCPI PH;		
B5	se noteaza referatul de admitere privind propunerea dezmembrarii imobilului <i>OBSERVATII: pozitie transcrisa din CF 21122/Provita de Sus, inscrisa prin incheierea nr. 22416 din 07/07/2015;</i>	A1, A1.1
6899 / 06/04/2017		
Act Notarial nr. 1164, din 05/04/2017 emis de Ivan Mihaela;		
B7	Intabulare, drept de PROPRIETATEcumparare ca bun comun, dobandit prin Conventie, cota actuala 1/1, cota initiala 1/1 1) ENESCU TEODORA-CERASELA 2) ENESCU MARIAN-CLAUDIU , ptr nuda proprietate	A1, A1.1

C. Partea III. SARCINI

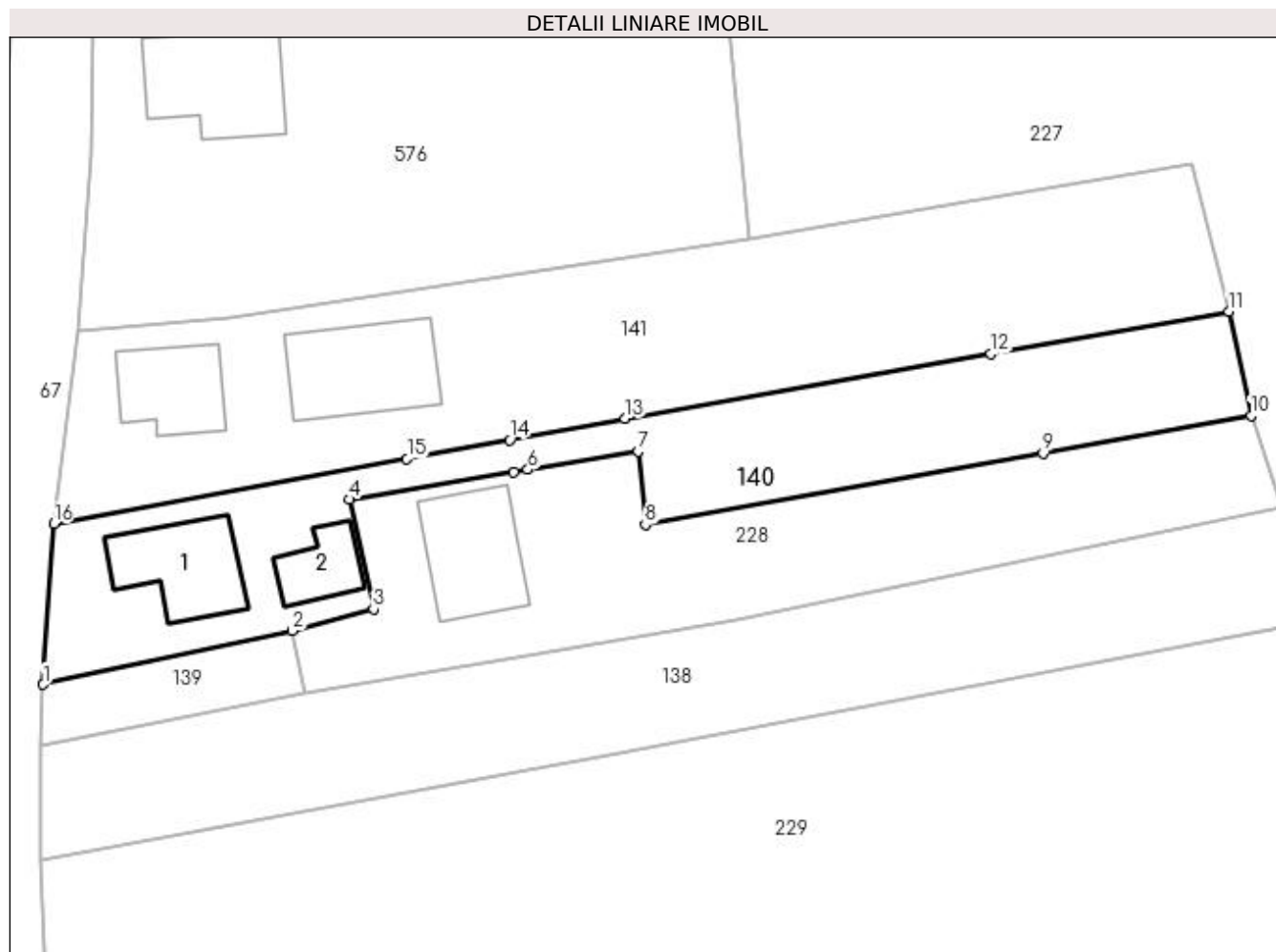
Inscrieri privind dezmembramintele dreptului de proprietate, drepturi reale de garanție și sarcini		Referințe
6899 / 06/04/2017		
Act Notarial nr. 1164, din 05/04/2017 emis de Ivan Mihaela;		
C1	Intabulare, drept de UZUFRACT VIAGER, dobandit prin Conventie, cota actuala 1/1, cota initiala 1/1 1) PATRAN ION 2) PĂTRAN MARILENA	A1, A1.1
C2	Intabulare, drept de IPOTECA LEGALA, Valoare:0 reprezentand contraprestatia obligatiei de intretinere si ingrijire viagera 1) PATRAN ION 2) PĂTRAN MARILENA	A1, A1.1
20427 / 19/05/2022		
Hotarare Judecatoreasca nr. 646, din 10/03/2022 emis de JUDECATORIA CAMPINA (act administrativ nr 391/2022 din 27.05.2022, emis de SCPEJ TRIFINA, TANASE SI GALEA;act administrativ nr 391/2022 din 06.05.2022, emis de SCPEJ TRIFINA, TANASE SI GALEA);		
C3	se noteaza urmarirea imobiliara pentru suma de 25.204,44 LEI reprezentand debit si cheltuieli de executare (suma de plata se va actualiza la data achitarii integrale a debitului) in favoarea creditoarei BANCA COMERCIALA INTESA SANPAOLO ROMANIA SA asupra cotei proprietatea lui Toader(Enescu) Teodora Cerasela , la cererea EJ Galea Cristian Viorel	A1, A1.1

Anexa Nr. 1 La Partea I

Teren

Nr cadastral	Suprafața (mp)*	Observații / Referințe
21127	Din acte: 0 Masurata: 660	

* Suprafața este determinată în planul de proiecție Stereo 70.



Date referitoare la teren

Crt	Categorie folosință	Intra vilan	Suprafața (mp)	Tarla	Parcelă	Nr. topo	Observații / Referințe
1	curți construcții	DA	284	2	73,73/2, 74,75	-	
2	faneata	DA	376	2	73,73/2, 74,75	-	

Date referitoare la construcții

Crt	Număr	Destinație construcție	Supraf. (mp)	Situație juridică	Observații / Referințe
A1.1	21127-C1	construcții de locuințe	Din acte: 0 Masurata: 55	Cu acte	Nr. niveluri:1; S. construita la sol:55 mp; S construita desfasurata - locuinta (P) = 55.00 mp.
A1.2		construcții anexa	26	Fara acte	Nr. niveluri:1; S. construita la sol:26 mp;

Lungime Segmente

1) Valorile lungimilor segmentelor sunt obținute din proiecție în plan.

Punct început	X / Y	Punct sfârșit	X / Y	Lungime segment (** (m)
1	549.757,915 405.355,049	2	549.776,207 405.359,013	18.717
2	549.776,207 405.359,013	3	549.782,187 405.360,587	6.184
3	549.782,187 405.360,587	4	549.780,421 405.368,647	8.251
4	549.780,421 405.368,647	5	549.792,486 405.370,654	12.231
5	549.792,486 405.370,654	6	549.793,521 405.370,826	1.049
6	549.793,521 405.370,826	7	549.801,633 405.372,176	8.224
7	549.801,633 405.372,176	8	549.802,146 405.366,781	5.419
8	549.802,146 405.366,781	9	549.831,359 405.372,02	29.679
9	549.831,359 405.372,02	10	549.846,65 405.374,781	15.538
10	549.846,65 405.374,781	11	549.845,015 405.382,458	7.849
11	549.845,015 405.382,458	12	549.827,546 405.379,35	17.743
12	549.827,546 405.379,35	13	549.800,673 405.374,569	27.295
13	549.800,673 405.374,569	14	549.792,198 405.373,01	8.617
14	549.792,198 405.373,01	15	549.784,636 405.371,619	7.689
15	549.784,636 405.371,619	16	549.758,695 405.366,847	26.376
16	549.758,695 405.366,847	1	549.757,915 405.355,049	11.824

** Lungimile segmentelor sunt determinate în planul de proiecție Stereo 70 și sunt rotunjite la 1 milimetru.

*** Distanța dintre puncte este formată din segmente cumulate ce sunt mai mici decât valoarea 1 milimetru.

**DATE DESPRE IMOBILUL NR. 141**

Oficiul de Cadastru și Publicitate Imobiliară PRAHOVA
Biroul de Cadastru și Publicitate Imobiliară Câmpina

A. Partea I. Descrierea imobilului

TEREN Intravilan

Nr. CF vechi:224
Nr. cadastral vechi:322

Adresa: Loc. Provita De Sus, Jud. Prahova

Nr. Crt	Nr cadastral Nr. topografic	Suprafața* (mp)	Observații / Referințe
A1	21085	1.012	Sector cadastral:12 Teren imprejmuit;

Construcții

Crt	Nr cadastral Nr. topografic	Adresa	Observații / Referințe
A1.1	21085-C1	Loc. Provita De Sus, Jud. Prahova	Nr. niveluri:1; S. construita la sol:46 mp; C1-locuinta sc-50 mp
A1.2	21085-C2	Loc. Provita De Sus, Jud. Prahova	Nr. niveluri:1; S. construita la sol:69 mp; C2- anexa sc -40 mp

B. Partea II. Proprietari și acte

Inscrieri privitoare la dreptul de proprietate și alte drepturi reale		Referințe
23605 / 05/09/2018		
Act Notarial nr. 4592, din 04/09/2018 emis de NP Pop Mihaela Cristina;		
B2	Intabulare, drept de PROPRIETATE cumparare ca bun comun, dobandit prin Conventie, cota actuala 1/1, cota initiala 1/1 1) DIMACHE RADU ANDREI 2) DIMACHE EMILIA	A1, A1.1, A1.2

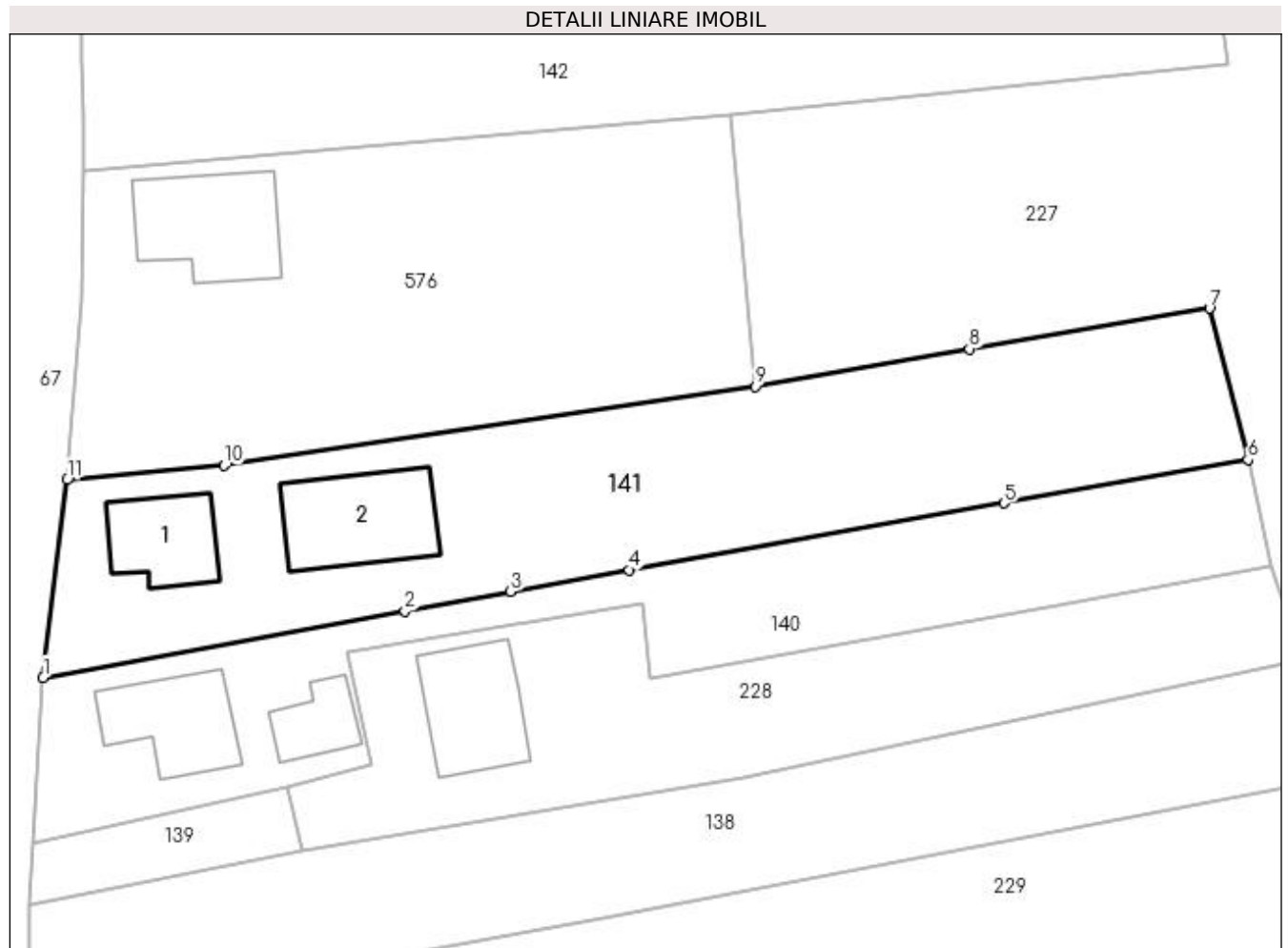
C. Partea III. SARCINI .

Inscrieri privind dezmembramintele dreptului de proprietate, drepturi reale de garanție și sarcini	Referințe
NU SUNT	

Teren

Nr cadastral	Suprafața (mp)*	Observații / Referințe
21085	1.012	

* Suprafața este determinată în planul de proiecție Stereo 70.



Date referitoare la teren

Crt	Categorie folosință	Intra vilan	Suprafața (mp)	Tarla	Parcelă	Nr. topo	Observații / Referințe
1	curți constructii	DA	320	2	72	-	
2	arabil	DA	500	2	71	-	
3	faneata	DA	192	2	70	-	

Date referitoare la construcții

Crt	Număr	Destinație construcție	Supraf. (mp)	Situație juridică	Observații / Referințe
A1.1	21085-C1	construcții de locuințe	Din acte: 0 Masurata: 46	Cu acte	Nr. niveluri:1; S. construita la sol:46 mp; C1-locuinta sc- 50 mp
A1.2	21085-C2	construcții de locuințe	Din acte: 0 Masurata: 69	Cu acte	Nr. niveluri:1; S. construita la sol:69 mp; C2-anexa sc - 40 mp

Lungime Segmente

1) Valorile lungimilor segmentelor sunt obținute din proiecție în plan.

Punct început	X / Y	Punct sfârșit	X / Y	Lungime segment (** (m)
1	549.758,695 405.366,847	2	549.784,636 405.371,619	26.376

Punct început	X / Y	Punct sfârşit	X / Y	Lungime segment (** (m)
2	549.784,636 405.371,619	3	549.792,198 405.373,01	7.689
3	549.792,198 405.373,01	4	549.800,673 405.374,569	8.617
4	549.800,673 405.374,569	5	549.827,546 405.379,35	27.295
5	549.827,546 405.379,35	6	549.845,015 405.382,458	17.743
6	549.845,015 405.382,458	7	549.842,264 405.393,287	11.173
7	549.842,264 405.393,287	8	549.825,059 405.390,382	17.449
8	549.825,059 405.390,382	9	549.809,754 405.387,701	15.538
9	549.809,754 405.387,701	10	549.771,657 405.382,045	38.515
10	549.771,657 405.382,045	11	549.760,41 405.381,007	11.295
11	549.760,41 405.381,007	1	549.758,695 405.366,847	14.263

** Lungimile segmentelor sunt determinate în planul de proiecție Stereo 70 și sunt rotunjite la 1 milimetru.

*** Distanța dintre puncte este formată din segmente cumulate ce sunt mai mici decât valoarea 1 milimetru.

**DATE DESPRE IMOBILUL NR. 142**

Oficiul de Cadastru și Publicitate Imobiliară PRAHOVA
Biroul de Cadastru și Publicitate Imobiliară Câmpina

A. Partea I. Descrierea imobilului

TEREN Intravilan

Nr. CF vechi:1021

Nr. cadastral vechi:10258

Adresa: Loc. Provita De Sus, Nr. 252A, Jud. Prahova

Nr. Crt	Nr cadastral Nr. topografic	Suprafața* (mp)	Observații / Referințe
A1	20323	1.614	Sector cadastral:12 Teren imprejmuit;

Construcții

Crt	Nr cadastral Nr. topografic	Adresa	Observații / Referințe
A1.1	20323-C1	Loc. Provita De Sus, Nr. 252A, Jud. Prahova	Nr. niveluri:1; S. construita la sol:179 mp; LOCUINTA AVÂND: PARTER CU SC=178.81 MP; SU=116.86 MP; SU TERASA=28.93 MP; MANSARDA CU SC=159.66 MP; SU=114.26 MP; SU LOGIE=11.87 MP
A1.2	20323-C2	Loc. Provita De Sus, Nr. 252A, Jud. Prahova	Nr. niveluri:1; S. construita la sol:17 mp; ANEXA AVAND PARTER CU SC=16.51 MP; SU=13.32 MP

B. Partea II. Proprietari și acte

Inscrieri privitoare la dreptul de proprietate și alte drepturi reale		Referințe
3086 / 07/02/2019		
Act Notarial nr. 215, din 04/02/2019 emis de NP NICA ADRIANA;		
B13	Intabulare, drept de PROPRIETATEcumparare ca bun comun, dobandit prin Conventie, cota actuala 1/1, cota initiala 1/1 1) STAHIE COSMIN MUGUREL 2) STAHIE IULIA	A1, A1.1, A1.2

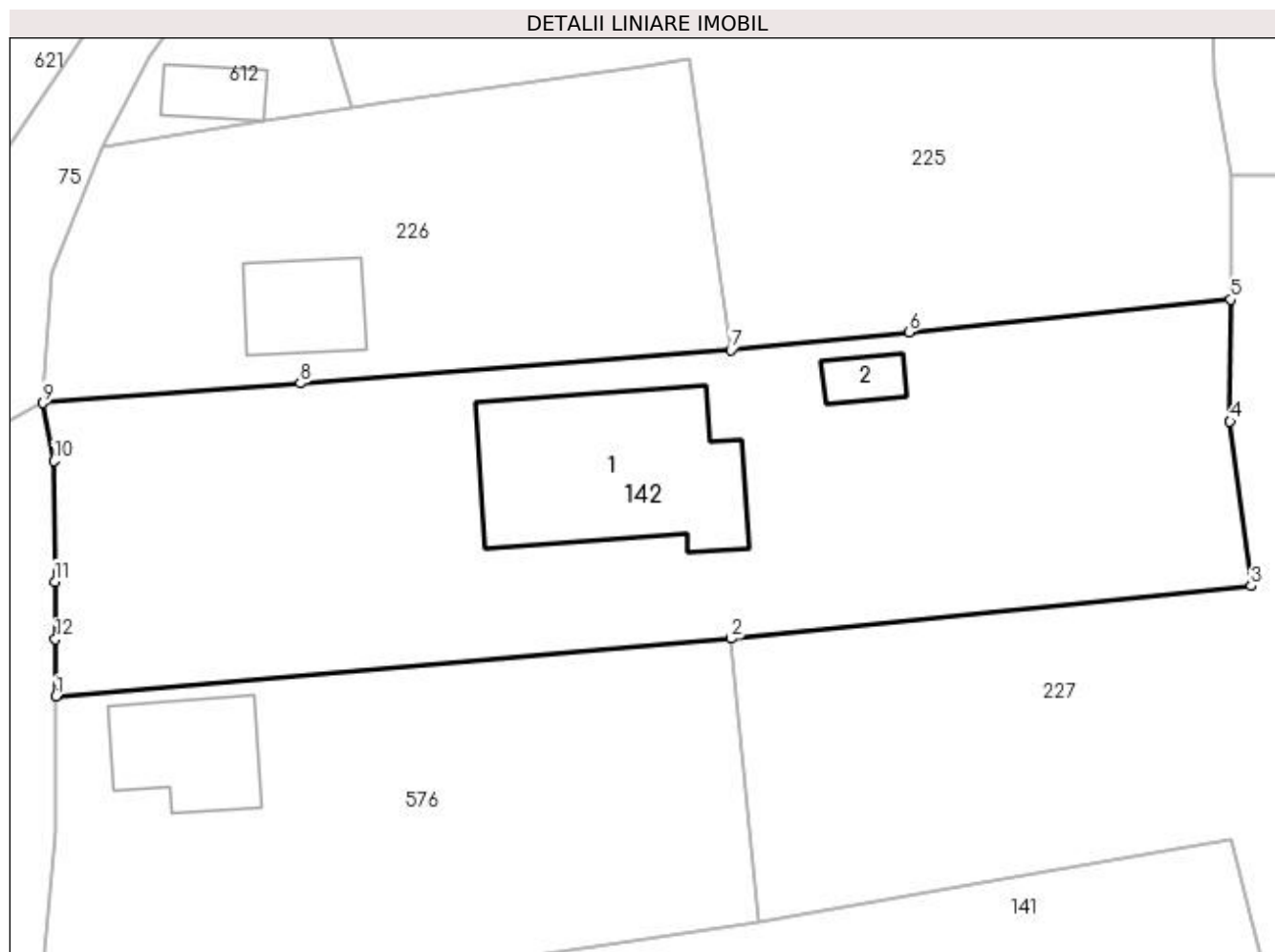
C. Partea III. SARCINI

Inscrieri privind dezmembramintele dreptului de proprietate, drepturi reale de garanție și sarcini		Referințe
16843 / 27/07/2017		
Act Notarial nr. 263, din 24/07/2017 emis de Gurau Adriana Lucia;		
C3	se radiaza ipoteca si interdictiile aferente inscrise prin incheierile nr. 11354/2009 si 655/2011, sub C1,2, B11, in favoarea BCR SA, in baza contractului de dare in plata aut.nr. 263/24.07.2017 NP Gurau Adriana-Lucia	A1, A1.1, A1.2
5320 / 25/02/2019		
Act Notarial nr. 395, din 25/02/2019 emis de Trandafirescu Calangiu Vlad Alexandru;		
C5	se radiaza ipoteca legala inscrisa prin incheierea nr. 3086/2019 sub C1, in baza declaratiei aut.nr. 395/25.02.2019 data la NP Trandafirescu-Calangiu Vlad-alexandru	A1, A1.1, A1.2

Anexa Nr. 1 La Partea I**Teren**

Nr cadastral	Suprafața (mp)*	Observații / Referințe
20323	1.614	

* Suprafața este determinată în planul de proiecție Stereo 70.

**Date referitoare la teren**

Crt	Categorie folosință	Intravilan	Suprafața (mp)	Tarla	Parcelă	Nr. topo	Observații / Referințe
1	curți constructii	DA	595	2	63, 64, 65	-	
2	faneata	DA	797	2	63, 64, 65	-	
3	faneata	DA	222	2	63, 64, 65	-	

Date referitoare la construcții

Crt	Număr	Destinație construcție	Supraf. (mp)	Situație juridică	Observații / Referințe
A1.1	20323-C1	construcții de locuințe	Din acte: 0 Masurata: 179	Cu acte	Nr. niveluri:1; S. construita la sol:179 mp; LOCUINTA AVÂND: PARTER CU SC=178.81 MP; SU=116.86 MP; SU TERASA=28.93 MP; MANSARDA CU SC=159.66 MP; SU=114.26 MP; SU LOGIE=11.87 MP
A1.2	20323-C2	construcții anexa	Din acte: 0 Masurata: 17	Cu acte	Nr. niveluri:1; S. construita la sol:17 mp; ANEXA AVAND PARTER CU SC=16.51 MP; SU=13.32 MP

Lungime Segmente

1) Valorile lungimilor segmentelor sunt obținute din proiecție în plan.

Punct început	X / Y	Punct sfârșit	X / Y	Lungime segment (** (m)
1	549.761,569 405.403,147	2	549.807,904 405.407,107	46.504
2	549.807,904 405.407,107	3	549.843,583 405.410,725	35.862
3	549.843,583 405.410,725	4	549.842,139 405.422,011	11.378
4	549.842,139 405.422,011	5	549.842,173 405.430,354	8.343
5	549.842,173 405.430,354	6	549.820,117 405.428,119	22.169
6	549.820,117 405.428,119	7	549.807,895 405.426,881	12.285
7	549.807,895 405.426,881	8	549.778,343 405.424,616	29.639
8	549.778,343 405.424,616	9	549.760,7 405.423,264	17.695
9	549.760,7 405.423,264	10	549.761,44 405.419,287	4.045
10	549.761,44 405.419,287	11	549.761,506 405.411,011	8.276
11	549.761,506 405.411,011	12	549.761,538 405.407,066	3.945
12	549.761,538 405.407,066	1	549.761,569 405.403,147	3.919

** Lungimile segmentelor sunt determinate în planul de proiecție Stereo 70 și sunt rotunjite la 1 milimetru.

*** Distanța dintre puncte este formată din segmente cumulate ce sunt mai mici decât valoarea 1 milimetru.

**DATE DESPRE IMOBILUL NR. 143**

Oficiul de Cadastru și Publicitate Imobiliară PRAHOVA
Biroul de Cadastru și Publicitate Imobiliară Câmpina

A. Partea I. Descrierea imobilului

TEREN Intravilan

Nr. cadastral vechi:10413

Adresa: Loc. Provita De Sus, Jud. Prahova

Nr. Crt	Nr cadastral Nr. topografic	Suprafața* (mp)	Observații / Referințe
A1	20487	Din acte: 0 Masurata: 998	Sector cadastral:12 Teren imprejmuit;

B. Partea II. Proprietari și acte

Inscrieri privitoare la dreptul de proprietate și alte drepturi reale		Referințe
16955 / 21/10/2011		
Act Notarial nr. 5531, din 20/10/2011 emis de NP SAVULESCU VASILE;		
B1	Se infiinteaza cartea funciara 20487 a imobilului cu numarul cadastral 20487/Provita de Sus, rezultat din dezmembrarea imobilului cu numarul cadastral 446(e:10408) (identificator electronic 20454) inscris in cartea funciara 342(e:342) (identificator electronic 20454);	A1
Act Notarial nr. 6479, din 28/04/2009 emis de BCPI CAMPINA;		
B5	Se noteaza modificarea numarului cadastral al imobilului din '446' in '10408'	A1
<i>OBSERVATII: pozitie transcrisa din CF 20454/Provita de Sus, inscrisa prin incheierea nr. 12366 din 30/07/2009;</i>		
Act Administrativ nr. f.n, din 17/08/2009 emis de OCPI PRAHOVA;		
B6	se noteaza din oficiu propunerea dezmembrarii imobilului de sub A-1	A1
<i>OBSERVATII: pozitie transcrisa din CF 20454/Provita de Sus, inscrisa prin incheierea nr. 13420 din 18/08/2009;</i>		
16960 / 21/10/2011		
Act Notarial nr. 5533, din 20/10/2011 emis de NP SAVULESCU VASILE;		
B8	Intabulare, drept de PROPRIETATEcumparare ca bun comun, dobandit prin Conventie, cota actuala 1/1, cota initiala 1/1	A1
1) RADULESCU SILVIA		
2) RADULESCU MIHAI SORIN		

C. Partea III. SARCINI .

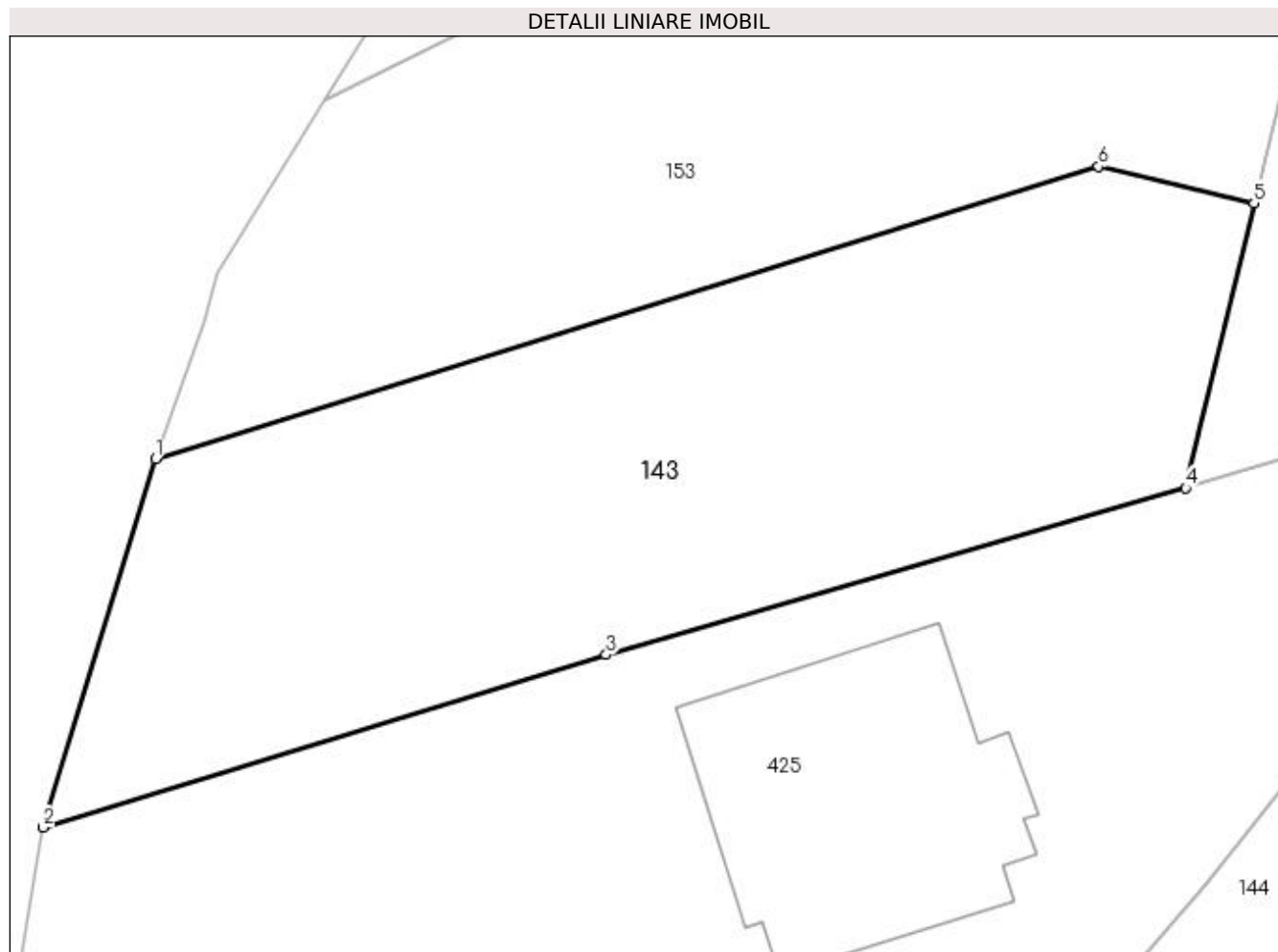
Inscrieri privind dezmembramintele dreptului de proprietate, drepturi reale de garanție și sarcini	Referințe
NU SUNT	

Anexa Nr. 1 La Partea I

Teren

Nr cadastral	Suprafața (mp)*	Observații / Referințe
20487	Din acte: 0 Masurata: 998	

* Suprafața este determinată în planul de proiecție Stereo 70.



Date referitoare la teren

Crt	Categorie folosință	Intravilan	Suprafața (mp)	Tarla	Parcelă	Nr. topo	Observații / Referințe
1	arabil	DA	998	3	150	-	

Lungime Segmente

1) Valorile lungimilor segmentelor sunt obținute din proiecție în plan.

Punct început	X / Y	Punct sfârșit	X / Y	Lungime segment (** (m)
1	549.548,822 405.335,505	2	549.543,042 405.316,516	19.849
2	549.543,042 405.316,516	3	549.572,037 405.325,425	30.333
3	549.572,037 405.325,425	4	549.601,899 405.334,003	31.07
4	549.601,899 405.334,003	5	549.605,419 405.348,687	15.1
5	549.605,419 405.348,687	6	549.597,412 405.350,57	8.225

Punct început	X / Y	Punct sfârşit	X / Y	Lungime segment (** (m)
6	549.597,412 405.350,57	1	549.548,822 405.335,505	50.872

** Lungimile segmentelor sunt determinate în planul de proiecţie Stereo 70 şi sunt rotunjite la 1 milimetru.

*** Distanţa dintre puncte este formată din segmente cumulate ce sunt mai mici decât valoarea 1 milimetru.

**DATE DESPRE IMOBILUL NR. 144**

Oficiul de Cadastru și Publicitate Imobiliară PRAHOVA
Biroul de Cadastru și Publicitate Imobiliară Câmpina

A. Partea I. Descrierea imobilului

TEREN Intravilan

Adresa: Loc. Provita De Sus, Jud. Prahova

Nr. Crt	Nr cadastral Nr. topografic	Suprafața* (mp)	Observații / Referințe
A1		2.073	Sector cadastral:12 Teren neimprejmuit;

B. Partea II. Proprietari și acte

Inscrieri privitoare la dreptul de proprietate și alte drepturi reale	Referințe
/	
Act Normativ nr. Legea 7, din 13/03/1996 emis de PARLAMENTUL ROMÂNIEI;	
B1	A1
1) COMUNA PROVIȚA DE SUS, CIF:2845362, PROPRIETAR NEIDENTIFICAT	

C. Partea III. SARCINI .

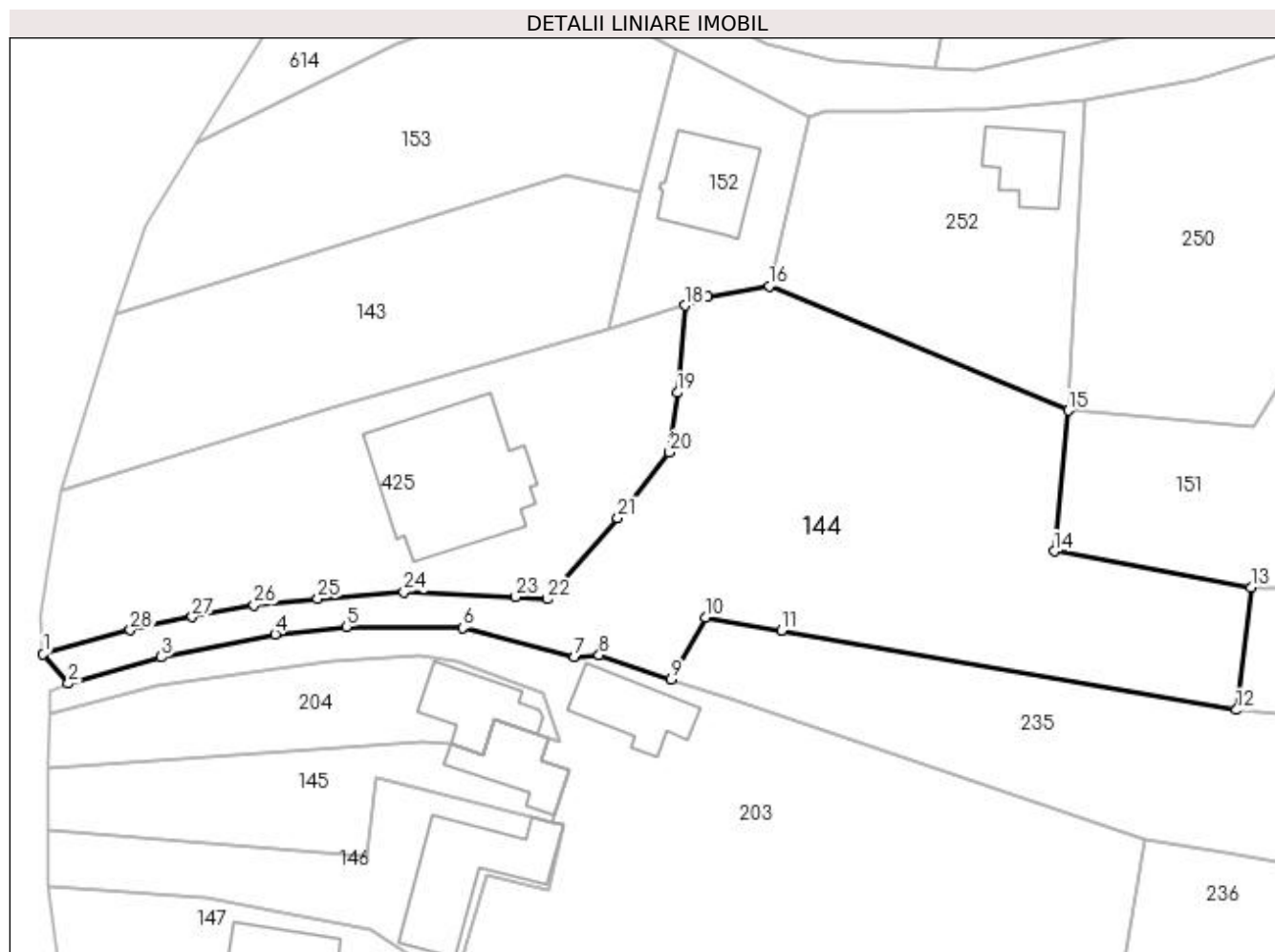
Inscrieri privind dezmembramintele dreptului de proprietate, drepturi reale de garanție și sarcini	Referințe
NU SUNT	

Anexa Nr. 1 La Partea I

Teren

Nr cadastral	Suprafața (mp)*	Observații / Referințe
	2.073	

* Suprafața este determinată în planul de proiecție Stereo 70.



Date referitoare la teren

Crt	Categorie folosință	Intravilan	Suprafața (mp)	Tarla	Parcelă	Nr. topo	Observații / Referințe
1	curți constructii	DA	637	3	153	-	
2	arabil	DA	1.436	3	154	-	

Lungime Segmente

1) Valorile lungimilor segmentelor sunt obținute din proiecție în plan.

Punct început	X / Y	Punct sfârșit	X / Y	Lungime segment (** (m))
1	549.541,073 405.298,956	2	549.543,783 405.295,802	4.158
3	549.553,782 405.298,633	4	549.566,052 405.301,092	12.514
5	549.573,723 405.301,906	6	549.586,257 405.301,783	12.535
7	549.598,296 405.298,694	8	549.600,984 405.298,847	2.692

Punct început	X / Y	Punct sfârșit	X / Y	Lungime segment (** (m))
2	549.543,783 405.295,802	3	549.553,782 405.298,633	10.392
4	549.566,052 405.301,092	5	549.573,723 405.301,906	7.714
6	549.586,257 405.301,783	7	549.598,296 405.298,694	12.429
8	549.600,984 405.298,847	9	549.608,752 405.296,224	8.199

Punct început	X / Y	Punct sfârşit	X / Y	Lungime segment (** (m)
9	549.608,752 405.296,224	10	549.612,406 405.302,918	7.626
11	549.620,61 405.301,488	12	549.669,627 405.292,947	49.756
13	549.671,205 405.306,139	14	549.650,012 405.310,028	21.547
15	549.651,506 405.325,202	16	549.619,283 405.338,603	34.899
17	549.612,674 405.337,487	18	549.610,232 405.336,486	2.639
19	549.609,41 405.327,117	20	549.608,56 405.320,7	6.473
21	549.602,969 405.313,594	22	549.595,379 405.304,891	11.548
23	549.591,988 405.305,131	24	549.579,939 405.305,666	12.061
25	549.570,662 405.304,92	26	549.563,813 405.304,252	6.881
27	549.557,153 405.302,952	28	549.550,476 405.301,543	6.824

Punct început	X / Y	Punct sfârşit	X / Y	Lungime segment (** (m)
10	549.612,406 405.302,918	11	549.620,61 405.301,488	8.328
12	549.669,627 405.292,947	13	549.671,205 405.306,139	13.286
14	549.650,012 405.310,028	15	549.651,506 405.325,202	15.247
16	549.619,283 405.338,603	17	549.612,674 405.337,487	6.703
18	549.610,232 405.336,486	19	549.609,41 405.327,117	9.405
20	549.608,56 405.320,7	21	549.602,969 405.313,594	9.042
22	549.595,379 405.304,891	23	549.591,988 405.305,131	3.399
24	549.579,939 405.305,666	25	549.570,662 405.304,92	9.307
26	549.563,813 405.304,252	27	549.557,153 405.302,952	6.786
28	549.550,476 405.301,543	1	549.541,073 405.298,956	9.752

** Lungimile segmentelor sunt determinate în planul de proiecție Stereo 70 și sunt rotunjite la 1 milimetru.

*** Distanța dintre puncte este formată din segmente cumulate ce sunt mai mici decât valoarea 1 milimetru.

**DATE DESPRE IMOBILUL NR. 145**

Oficiul de Cadastru și Publicitate Imobiliară PRAHOVA
Biroul de Cadastru și Publicitate Imobiliară Câmpina

A. Partea I. Descrierea imobilului

TEREN Intravilan

Nr. CF vechi:123
Nr. cadastral vechi:167

Adresa: Loc. Provita De Sus, Nr. 333, Jud. Prahova

Nr. Crt	Nr cadastral Nr. topografic	Suprafața* (mp)	Observații / Referințe
A1		451	Sector cadastral:12 Teren neimprejmuit; pct. Pe Lunca

Construcții

Crt	Nr cadastral Nr. topografic	Adresa	Observații / Referințe
A1.1	20953-C1	Loc. Provita De Sus, Nr. 333, Jud. Prahova	Nr. niveluri:1; S. construita la sol:63 mp; C1-Locuinta beci su- 9,97 mp

B. Partea II. Proprietari și acte

Inscrieri privitoare la dreptul de proprietate și alte drepturi reale		Referințe
1988 / 19/06/2003		
Act Notarial nr. 2206, din 19/06/2003 emis de NP Savulescu Vasile -Ivan Mihaela;		
B1	Intabulare, drept de PROPRIETATEcumparare ca bun propriu, dobandit prin Conventie, cota actuala 1/1, cota initiala 1/1 1) SAVU IONELIA DANIELA OBSERVATII: (provenita din conversia CF 123)	A1, A1.1

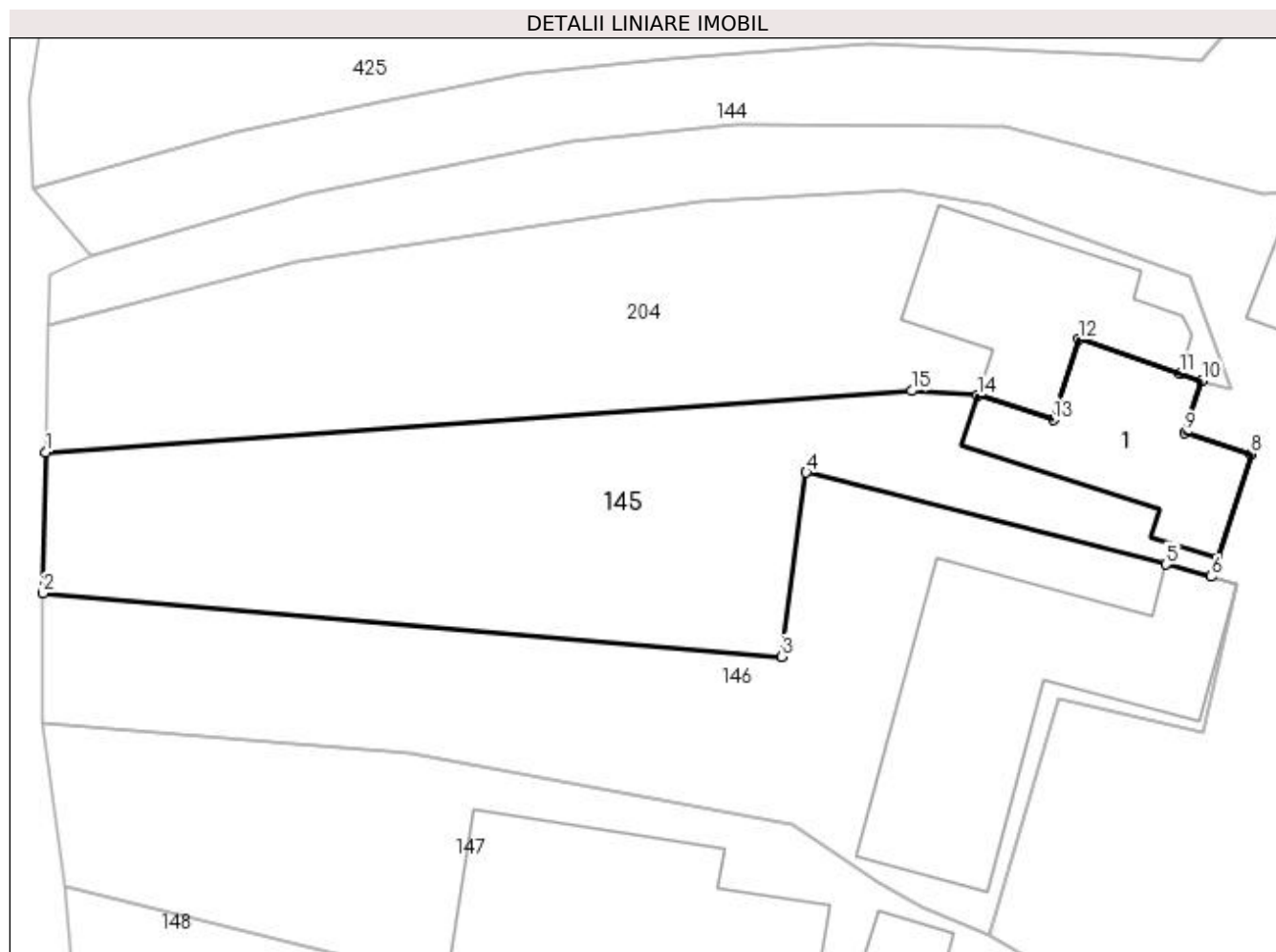
C. Partea III. SARCINI

Inscrieri privind dezmembramintele dreptului de proprietate, drepturi reale de garanție și sarcini		Referințe
1988 / 19/06/2003		
Act Notarial nr. 2206, din 19/06/2003 emis de NP Savulescu Vasile-Ivan Mihaela;		
C1	se intabuleaza obligatia de intretinere pe tot timpul vietii, in favoarea lui 1) SAVU GHEORGHE 2) SAVU MARIA OBSERVATII: (provenita din conversia CF 123)	A1, A1.1

Anexa Nr. 1 La Partea I**Teren**

Nr cadastral	Suprafața (mp)*	Observații / Referințe
	451	pct. Pe Lunca

* Suprafața este determinată în planul de proiecție Stereo 70.

**Date referitoare la teren**

Crt	Categorie folosință	Intravilan	Suprafața (mp)	Tarla	Parcelă	Nr. topo	Observații / Referințe
1	curți construcții	DA	451	3	162	-	

Date referitoare la construcții

Crt	Număr	Destinație construcție	Supraf. (mp)	Situație juridică	Observații / Referințe
A1.1	20953-C1	construcții de locuințe	Din acte: 0 Masurata: 63	Cu acte	Nr. niveluri:1; S. construita la sol:63 mp; C1-Locuinta beci su- 9,97 mp

Lungime Segmente

1) Valorile lungimilor segmentelor sunt obținute din proiecție în plan.

Punct început	X / Y	Punct sfârșit	X / Y	Lungime segment (** (m)
1	549.541,67 405.286,638	2	549.541,532 405.280,095	6.544
2	549.541,532 405.280,095	3	549.575,893 405.277,15	34.487
3	549.575,893 405.277,15	4	549.577,025 405.285,708	8.633
4	549.577,025 405.285,708	5	549.593,758 405.281,437	17.269

Punct început	X / Y	Punct sfârșit	X / Y	Lungime segment (** (m)
5	549.593,758 405.281,437	6	549.595,868 405.280,872	2.184
6	549.595,868 405.280,872	7	549.596,142 405.281,714	0.885
7	549.596,142 405.281,714	8	549.597,715 405.286,566	5.101
8	549.597,715 405.286,566	9	549.594,652 405.287,559	3.22
9	549.594,652 405.287,559	10	549.595,436 405.289,975	2.54
10	549.595,436 405.289,975	11	549.594,399 405.290,311	1.09
11	549.594,399 405.290,311	12	549.589,714 405.291,904	4.948
12	549.589,714 405.291,904	13	549.588,514 405.288,151	3.94
13	549.588,514 405.288,151	14	549.584,98 405.289,282	3.711
14	549.584,98 405.289,282	15	549.581,94 405.289,505	3.048
15	549.581,94 405.289,505	1	549.541,67 405.286,638	40.372

** Lungimile segmentelor sunt determinate în planul de proiecție Stereo 70 și sunt rotunjite la 1 milimetru.

*** Distanța dintre puncte este formată din segmente cumulate ce sunt mai mici decât valoarea 1 milimetru.

**DATE DESPRE IMOBILUL NR. 146**

Oficiul de Cadastru și Publicitate Imobiliară PRAHOVA
Biroul de Cadastru și Publicitate Imobiliară Câmpina

A. Partea I. Descrierea imobilului

TEREN Intravilan

Nr. CF vechi:600(e:600)
Nr. cadastral vechi:10001

Adresa: Loc. Provita De Sus, Nr. 332, Jud. Prahova

Nr. Crt	Nr cadastral Nr. topografic	Suprafața* (mp)	Observații / Referințe
A1	20620	490	Sector cadastral:12 Teren imprejmuit;

Construcții

Crt	Nr cadastral Nr. topografic	Adresa	Observații / Referințe
A1.1	20620-C1	Loc. Provita De Sus, Nr. 332, Jud. Prahova	Nr. niveluri:1; S. construita la sol:131 mp; C1 - Locuinta P; Caracteristici constructive: Fundatie: piatra; Pereti: paianta ; Planseu:lemn; Invelitoare: tabla; Instalatii: electrica, apa Stare: buna; An construire:1960 S. utila = 61.02 mp

B. Partea II. Proprietari și acte

Inscrieri privitoare la dreptul de proprietate și alte drepturi reale		Referințe
44579 / 24/12/2020		
Act Notarial nr. 347, din 22/12/2020 emis de Pop Damiela Camilia;		
B10	Intabulare, drept de PROPRIETATEpartaj, dobandit prin Conventie, cota actuala 1/1, cota initiala 1/1 1) LACATUSU ANCA ROVENA , reinscrisa pentru intreaga cota <i>OBSERVATII: act notarial nr 170 din 07.05.2012, emis de ALEXANDRU LIVIA; incheiere nr. 6432 din 09.05.2012 BCPI Campina; act notarial nr 17 din 22.12.2020, emis de Pop Damiela Camilia; incheiere nr.44571 din 24.12.2020 BCPI Campina;</i>	A1, A1.1

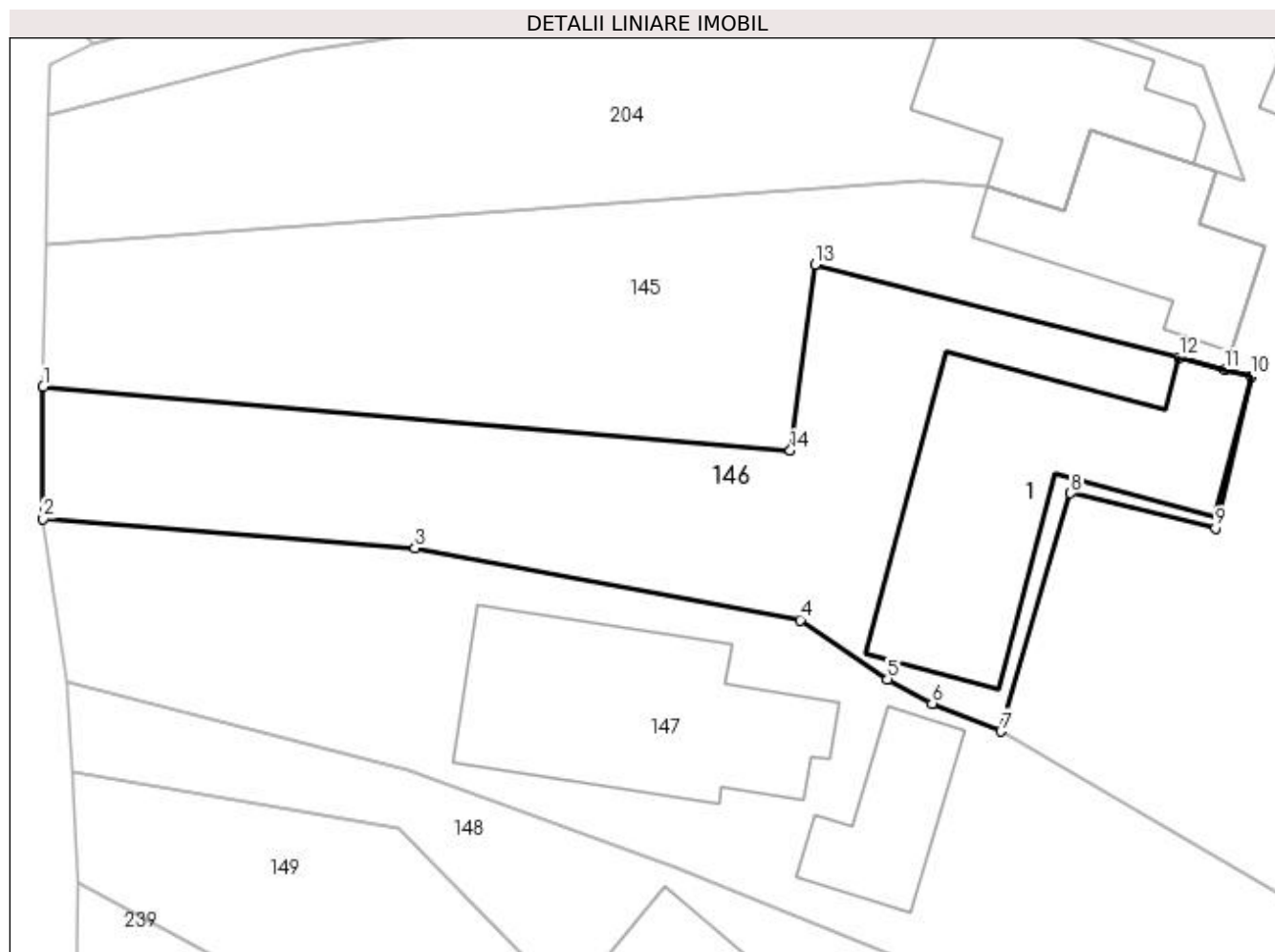
C. Partea III. SARCINI .

Inscrieri privind dezmembramintele dreptului de proprietate, drepturi reale de garanție și sarcini	Referințe
NU SUNT	

Teren

Nr cadastral	Suprafața (mp)*	Observații / Referințe
20620	490	

* Suprafața este determinată în planul de proiecție Stereo 70.



Date referitoare la teren

Crt	Categorie folosință	Intra vilan	Suprafața (mp)	Tarla	Parcelă	Nr. topo	Observații / Referințe
1	curți constructii	DA	490	3	178	-	

Date referitoare la construcții

Crt	Număr	Destinație construcție	Supraf. (mp)	Situație juridică	Observații / Referințe
A1.1	20620-C1	construcții de locuințe	Din acte: 71 Masurata: 131	Cu acte	Nr. niveluri:1; S. construita la sol:131 mp; C1 - Locuinta P; Caracteristici constructive: Fundatie: piatra; Pereti: paianta ; Planseu:lemn; Invelitoare: tabla; Instalatii: electrica, apa Stare: buna; An construire:1960 S. utila = 61.02 mp

Lungime Segmente

1) Valorile lungimilor segmentelor sunt obținute din proiecție în plan.

Punct început	X / Y	Punct sfârșit	X / Y	Lungime segment (** (m)
1	549.541,532 405.280,095	2	549.541,533 405.274,016	6.079
2	549.541,533 405.274,016	3	549.558,628 405.272,667	17.148

Punct început	X / Y	Punct sfârșit	X / Y	Lungime segment (** (m)
3	549.558,628 405.272,667	4	549.576,348 405.269,366	18.025
4	549.576,348 405.269,366	5	549.580,362 405.266,649	4.847
5	549.580,362 405.266,649	6	549.582,408 405.265,526	2.334
6	549.582,408 405.265,526	7	549.585,571 405.264,237	3.416
7	549.585,571 405.264,237	8	549.588,783 405.275,191	11.415
8	549.588,783 405.275,191	9	549.595,446 405.273,583	6.854
9	549.595,446 405.273,583	10	549.597,071 405.280,549	7.153
10	549.597,071 405.280,549	11	549.595,868 405.280,872	1.246
11	549.595,868 405.280,872	12	549.593,758 405.281,437	2.184
12	549.593,758 405.281,437	13	549.577,025 405.285,708	17.269
13	549.577,025 405.285,708	14	549.575,893 405.277,15	8.633
14	549.575,893 405.277,15	1	549.541,532 405.280,095	34.487

** Lungimile segmentelor sunt determinate în planul de proiecție Stereo 70 și sunt rotunjite la 1 milimetru.

*** Distanța dintre puncte este formată din segmente cumulate ce sunt mai mici decât valoarea 1 milimetru.

**DATE DESPRE IMOBILUL NR. 147**

Oficiul de Cadastru și Publicitate Imobiliară PRAHOVA
Biroul de Cadastru și Publicitate Imobiliară Câmpina

A. Partea I. Descrierea imobilului

TEREN Intravilan

Adresa: Loc. Provita De Sus, Str Lunca, Nr. 331, Jud. Prahova

Nr. Crt	Nr cadastral Nr. topografic	Suprafața* (mp)	Observații / Referințe
A1	20752	Din acte: 1.692 Masurata: 847	Sector cadastral:12 Teren imprejmuit;

Construcții

Crt	Nr cadastral Nr. topografic	Adresa	Observații / Referințe
A1.1	20752-C1	Loc. Provita De Sus, Str Lunca, Nr. 331, Jud. Prahova	Nr. niveluri:1; S. construita la sol:109 mp; C1 - Locuinta P; Caracteristici constructive: Fundatie: piatra; Pereti: lemn; Planseu:lemn; Invelitoare: tabla; Instalatii: electrica, apa; Stare: buna; An construire:1949 S. utila = 92.74 mp, S. utila beci = 13.87 mp
A1.2	20752-C2	Loc. Provita De Sus, Str Lunca, Nr. 331, Jud. Prahova	Nr. niveluri:1; S. construita la sol:38 mp; C2 - Anexa; Caracteristici constructive: Fundatie: piatra; Pereti: lemn; Planseu:lemn; Invelitoare: tabla; Instalatii: electrica; Stare: satisfacatoare; An construire:1954 S. utila = 31.30 mp

B. Partea II. Proprietari și acte

Inscrieri privitoare la dreptul de proprietate și alte drepturi reale		Referințe
19403 / 12/12/2012		
Act Notarial nr. 2843, din 11/12/2012 emis de MUSAT ROXANA ANDREEA;		
B1	Se infiinteaza cartea funciara 20752 a imobilului cu numarul cadastral 20752/Provita de Sus, rezultat din dezmembrarea imobilului cu numarul cadastral 20733 inscris in cartea funciara 20733;	A1, A1.1, A1.2
Act Notarial nr. 2300, din 11/10/2012 emis de MUSAT ROXANA ANDREEA;		
B2	Se infiinteaza cartea funciara 20733 a imobilului cu numarul cadastral 20733/Provita de Sus, rezultat din alipirea urmatoarelor imobile:~-nr. cad.20711 din cf.20711 care se sisteaza;~-nr.cad.20717 din cf.20717 care se sisteaza; <i>OBSERVATII: pozitie transcrisa din CF 20733/Provita de Sus, inscrisa prin incheierea nr. 15669 din 12/10/2012;</i>	A1, A1.1, A1.2
Act Administrativ nr. 1581, din 22/11/2012 emis de OCPI PH;		
B4	se noteaza din oficiu propunerea de dezmembrare a imobilului <i>OBSERVATII: pozitie transcrisa din CF 20733/Provita de Sus, inscrisa prin incheierea nr. 18165 din 22/11/2012;</i>	A1, A1.1, A1.2
19404 / 12/12/2012		
Act Notarial nr. 2844, din 11/12/2012 emis de MUSAT ROXANA ANDREEA;		
B5	Intabulare, drept de PROPRIETATEcumparare ca bun comun, dobandit prin Conventie, cota actuala 1/1, cota initiala 1/1 1) VOINEA INOCENTIU-GABRIEL 2) VOINEA VICTORIA-CRISTINA	A1, A1.1, A1.2

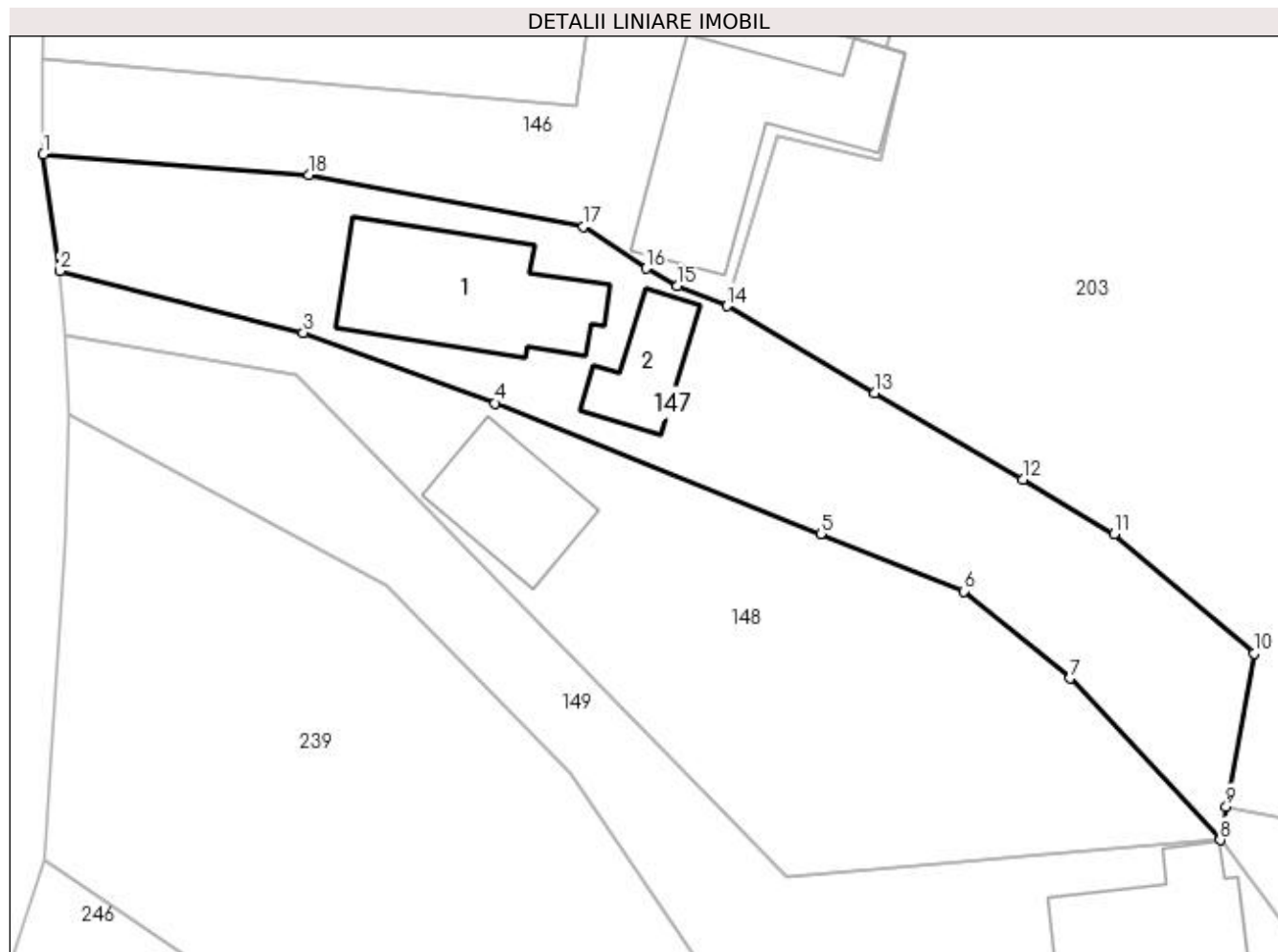
C. Partea III. SARCINI .

Inscrieri privind dezmembramintele dreptului de proprietate, drepturi reale de garanție și sarcini	Referințe
NU SUNT	

Anexa Nr. 1 La Partea I**Teren**

Nr cadastral	Suprafața (mp)*	Observații / Referințe
20752	Din acte: 1.692 Masurata: 847	

* Suprafața este determinată în planul de proiecție Stereo 70.

**Date referitoare la teren**

Crt	Categorie folosință	Intravilan	Suprafața (mp)	Tarla	Parcelă	Nr. topo	Observații / Referințe
1	curți constructii	DA	564	3	180, 181,182,183	-	
2	faneata	DA	283	3	180, 181,182,183	-	

Date referitoare la construcții

Crt	Număr	Destinație construcție	Supraf. (mp)	Situație juridică	Observații / Referințe
A1.1	20752-C1	construcții de locuinte	Din acte: 0 Masurata: 109	Cu acte	Nr. niveluri:1; S. construita la sol:109 mp; C1 - Locuinta P; Caracteristici constructive: Fundatie: piatra; Pereti: lemn ; Planseu:lemn; Invelitoare: tabla ; Instalatii: electrica, apa; Stare: buna; An construire:1949 S. utila = 92.74 mp, S. utila beci = 13.87 mp
A1.2	20752-C2	construcții anexa	Din acte: 0 Masurata: 38	Cu acte	Nr. niveluri:1; S. construita la sol:38 mp; C2 - Anexa; Caracteristici constructive: Fundatie: piatra; Pereti: lemn ; Planseu:lemn; Invelitoare: tabla ; Instalatii: electrica; Stare: satisfacatoare; An construire:1954 S. utila = 31.30 mp

Lungime Segmente

1) Valorile lungimilor segmentelor sunt obținute din proiecție în plan.

Punct început	X / Y	Punct sfârșit	X / Y	Lungime segment (** (m)
1	549.541,533 405.274,016	2	549.542,587 405.266,495	7.594
2	549.542,587 405.266,495	3	549.558,292 405.262,508	16.203
3	549.558,292 405.262,508	4	549.570,633 405.257,977	13.146
4	549.570,633 405.257,977	5	549.591,64 405.249,553	22.633
5	549.591,64 405.249,553	6	549.600,852 405.245,859	9.925
6	549.600,852 405.245,859	7	549.607,677 405.240,246	8.837
7	549.607,677 405.240,246	8	549.617,364 405.229,835	14.221
8	549.617,364 405.229,835	9	549.617,755 405.231,991	2.191
9	549.617,755 405.231,991	10	549.619,545 405.241,858	10.028
10	549.619,545 405.241,858	11	549.610,53 405.249,534	11.84
11	549.610,53 405.249,534	12	549.604,653 405.253,041	6.844
12	549.604,653 405.253,041	13	549.595,112 405.258,639	11.062
13	549.595,112 405.258,639	14	549.585,571 405.264,237	11.062
14	549.585,571 405.264,237	15	549.582,408 405.265,526	3.416
15	549.582,408 405.265,526	16	549.580,362 405.266,649	2.334
16	549.580,362 405.266,649	17	549.576,348 405.269,366	4.847
17	549.576,348 405.269,366	18	549.558,628 405.272,667	18.025
18	549.558,628 405.272,667	1	549.541,533 405.274,016	17.148

** Lungimile segmentelor sunt determinate în planul de proiecție Stereo 70 și sunt rotunjite la 1 milimetru.

*** Distanța dintre puncte este formată din segmente cumulate ce sunt mai mici decât valoarea 1 milimetru.

**DATE DESPRE IMOBILUL NR. 148**

Oficiul de Cadastru și Publicitate Imobiliară PRAHOVA
Biroul de Cadastru și Publicitate Imobiliară Câmpina

A. Partea I. Descrierea imobilului

TEREN Intravilan

Adresa: Loc. Provita De Sus, Str Lunca, Nr. 330, Jud. Prahova

Nr. Crt	Nr cadastral Nr. topografic	Suprafața* (mp)	Observații / Referințe
A1	20753	Din acte: 1.692 Masurata: 846	Sector cadastral:12 Teren imprejmuit;

Construcții

Crt	Nr cadastral Nr. topografic	Adresa	Observații / Referințe
A1.3	20753-C3	Loc. Provita De Sus, Str Lunca, Nr. 330, Jud. Prahova	Nr. niveluri:2; S. construita la sol:62 mp; C3 - Locuinta P + E; Caracteristici constructive: Fundatie: beton; Pereti: caramida ; Planseu: beton; Invelitoare: tabla ; Instalatii: electrica, apa ; Stare: buna; An construire:1993 S. utila = 103.06 mp

B. Partea II. Proprietari și acte

Inscrieri privitoare la dreptul de proprietate și alte drepturi reale		Referințe
19403 / 12/12/2012		
Act Notarial nr. 2843, din 11/12/2012 emis de MUSAT ROXANA ANDREEA;		
B1	Se infiinteaza cartea funciara 20753 a imobilului cu numarul cadastral 20753/Provita de Sus, rezultat din dezmembrarea imobilului cu numarul cadastral 20733 inscris in cartea funciara 20733;	A1, A1.3
Act Notarial nr. 2300, din 11/10/2012 emis de MUSAT ROXANA ANDREEA;		
B2	Se infiinteaza cartea funciara 20733 a imobilului cu numarul cadastral 20733/Provita de Sus, rezultat din alipirea urmatoarelor imobile:~nr. cad.20711 din cf.20711 care se sisteaza;~nr.cad.20717 din cf.20717 care se sisteaza; <i>OBSERVATII: pozitie transcrisa din CF 20733/Provita de Sus, inscrisa prin incheierea nr. 15669 din 12/10/2012;</i>	A1, A1.3
Act Administrativ nr. 1581, din 22/11/2012 emis de OCPI PH;		
B4	se noteaza din oficiu propunerea de dezmembrare a imobilului <i>OBSERVATII: pozitie transcrisa din CF 20733/Provita de Sus, inscrisa prin incheierea nr. 18165 din 22/11/2012;</i>	A1, A1.3
19406 / 12/12/2012		
Act Notarial nr. 2845, din 11/12/2012 emis de MUSAT ROXANA ANDREEA;		
B5	Intabulare, drept de PROPRIETATEcumparare ca bun comun, dobandit prin Conventie, cota actuala 1/1, cota initiala 1/1 1) VOINEA ORLANDIU RAZVAN 2) VOINEA CRISTINA ELENA	A1, A1.3

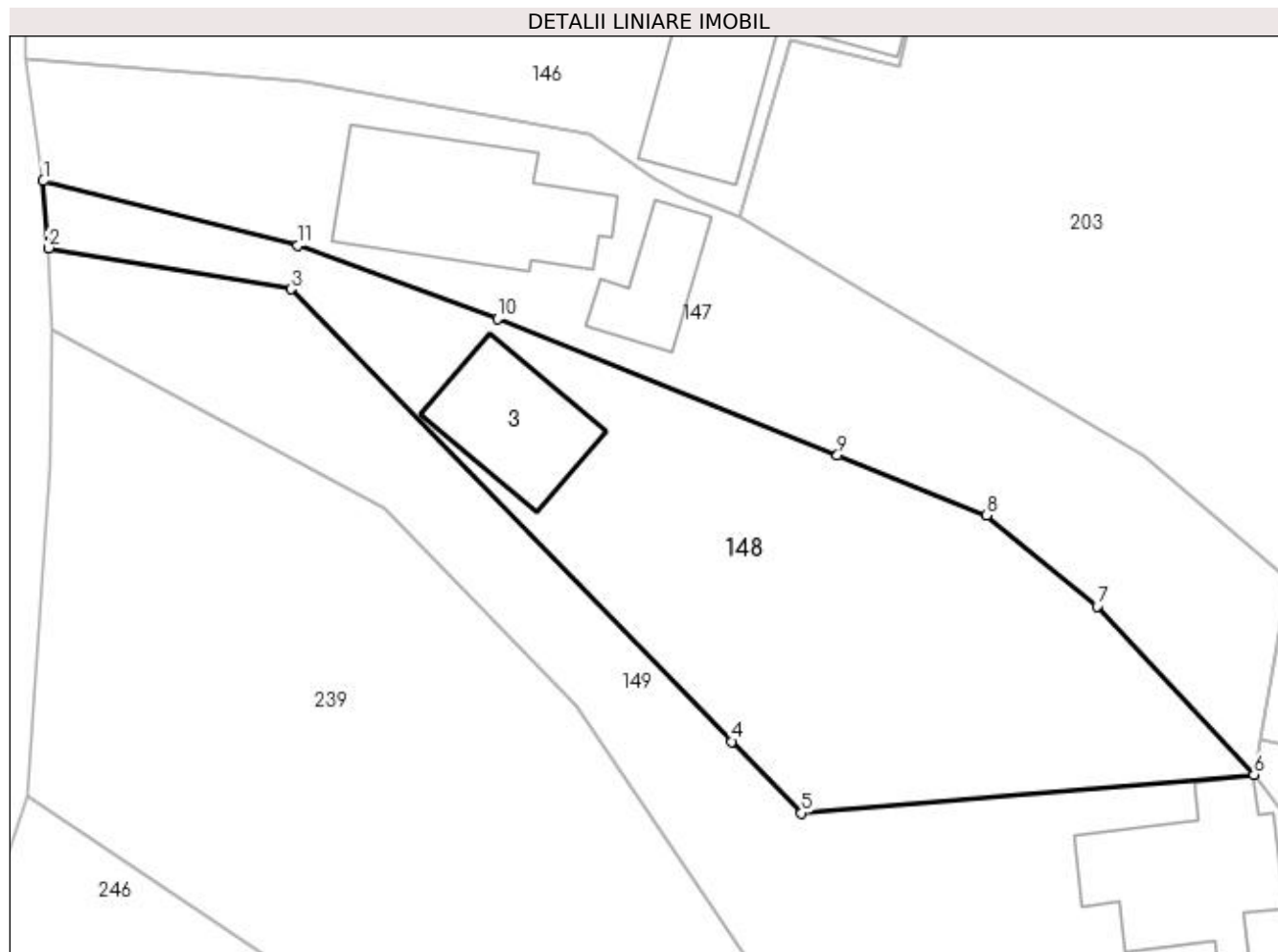
C. Partea III. SARCINI .

Inscrieri privind dezmembramintele dreptului de proprietate, drepturi reale de garanție și sarcini	Referințe
NU SUNT	

Anexa Nr. 1 La Partea I**Teren**

Nr cadastral	Suprafața (mp)*	Observații / Referințe
20753	Din acte: 1.692 Masurata: 846	

* Suprafața este determinată în planul de proiecție Stereo 70.

**Date referitoare la teren**

Crt	Categorie folosință	Intra vilan	Suprafața (mp)	Tarla	Parcelă	Nr. topo	Observații / Referințe
1	curți constructii	DA	436	3	180, 181,182,183	-	
2	faneata	DA	410	3	180, 181,182,183	-	

Date referitoare la construcții

Crt	Număr	Destinație construcție	Supraf. (mp)	Situație juridică	Observații / Referințe
A1.3	20753-C3	construcții de locuinte	Din acte: 0 Masurata: 62	Cu acte	Nr. niveluri:2; S. construita la sol:62 mp; C3 - Locuinta P + E; Caracteristici constructive: Fundatie: beton; Pereti: caramida ; Planseu: beton; Invelitoare: tabla ; Instalatii: electrica, apa ; Stare: buna; An construire:1993 S. utila = 103.06 mp

Lungime Segmente

1) Valorile lungimilor segmentelor sunt obținute din proiecție în plan.

Punct început	X / Y	Punct sfârșit	X / Y	Lungime segment (** (m)
---------------	-------	---------------	-------	-------------------------

Punct început	X / Y	Punct sfârșit	X / Y	Lungime segment (** (m)
1	549.542,587 405.266,495	2	549.542,907 405.262,353	4.154
2	549.542,907 405.262,353	3	549.557,893 405.259,817	15.199
3	549.557,893 405.259,817	4	549.585,122 405.231,882	39.01
4	549.585,122 405.231,882	5	549.589,428 405.227,465	6.169
5	549.589,428 405.227,465	6	549.617,364 405.229,835	28.036
6	549.617,364 405.229,835	7	549.607,677 405.240,246	14.221
7	549.607,677 405.240,246	8	549.600,852 405.245,859	8.837
8	549.600,852 405.245,859	9	549.591,64 405.249,553	9.925
9	549.591,64 405.249,553	10	549.570,633 405.257,977	22.633
10	549.570,633 405.257,977	11	549.558,292 405.262,508	13.146
11	549.558,292 405.262,508	1	549.542,587 405.266,495	16.203

** Lungimile segmentelor sunt determinate în planul de proiecție Stereo 70 și sunt rotunjite la 1 milimetru.

*** Distanța dintre puncte este formată din segmente cumulate ce sunt mai mici decât valoarea 1 milimetru.

**DATE DESPRE IMOBILUL NR. 149**

Oficiul de Cadastru și Publicitate Imobiliară PRAHOVA
Biroul de Cadastru și Publicitate Imobiliară Câmpina

A. Partea I. Descrierea imobilului

TEREN Intravilan

Adresa: Loc. Provita De Sus, Nr. 329, Jud. Prahova

Nr. Crt	Nr cadastral Nr. topografic	Suprafața* (mp)	Observații / Referințe
A1		1.500	Sector cadastral:12 Teren imprejmuit;

Construcții

Crt	Nr cadastral Nr. topografic	Adresa	Observații / Referințe
A1.1		Loc. Provita De Sus, Nr. 329, Jud. Prahova	Nr. niveluri:1; S. construita la sol:93 mp; S. construita desfasurata:93 mp; Locuință (P) din lemn, anul edificării 1961.
A1.2		Loc. Provita De Sus, Nr. 329, Jud. Prahova	Nr. niveluri:1; S. construita la sol:114 mp; S. construita desfasurata:114 mp; Construcție anexă din lemn, anul edificării 1971.

B. Partea II. Proprietari și acte

Inscrieri privitoare la dreptul de proprietate și alte drepturi reale		Referințe
/		
Act Notarial nr. CM 429, din 12/10/2020 emis de SPN SĂVULESCU VASILE - IVAN MIHAELA;		
B1	Intabulare, drept de PROPRIETATE, dobandit prin Succesiune, cota actuala 1/2, cota initiala 1/1 1) SOCET EMANOIL	A1
Act Notarial nr. APV 3001, din 15/10/2020 emis de SPN SĂVULESCU VASILE, IVAN MIHAELA;		
B2	Intabulare, drept de PROPRIETATE, dobandit prin Succesiune, cota actuala 1/2, cota initiala 1/1 1) SOCET EMANOIL	A1
Act Notarial nr. CM 429, din 12/10/2020 emis de SPN SĂVULESCU VASILE - IVAN MIHAELA;		
B3	Intabulare, drept de PROPRIETATE, dobandit prin Succesiune, cota actuala 1/4, cota initiala 1/1 1) SOCET EMANOIL	A1.1, A1.2
Act Notarial nr. APV 3001, din 15/10/2020 emis de SPN SĂVULESCU VASILE, IVAN MIHAELA;		
B4	Intabulare, drept de PROPRIETATE, dobandit prin Succesiune, cota actuala 3/4, cota initiala 1/1 1) SOCET EMANOIL	A1.1, A1.2

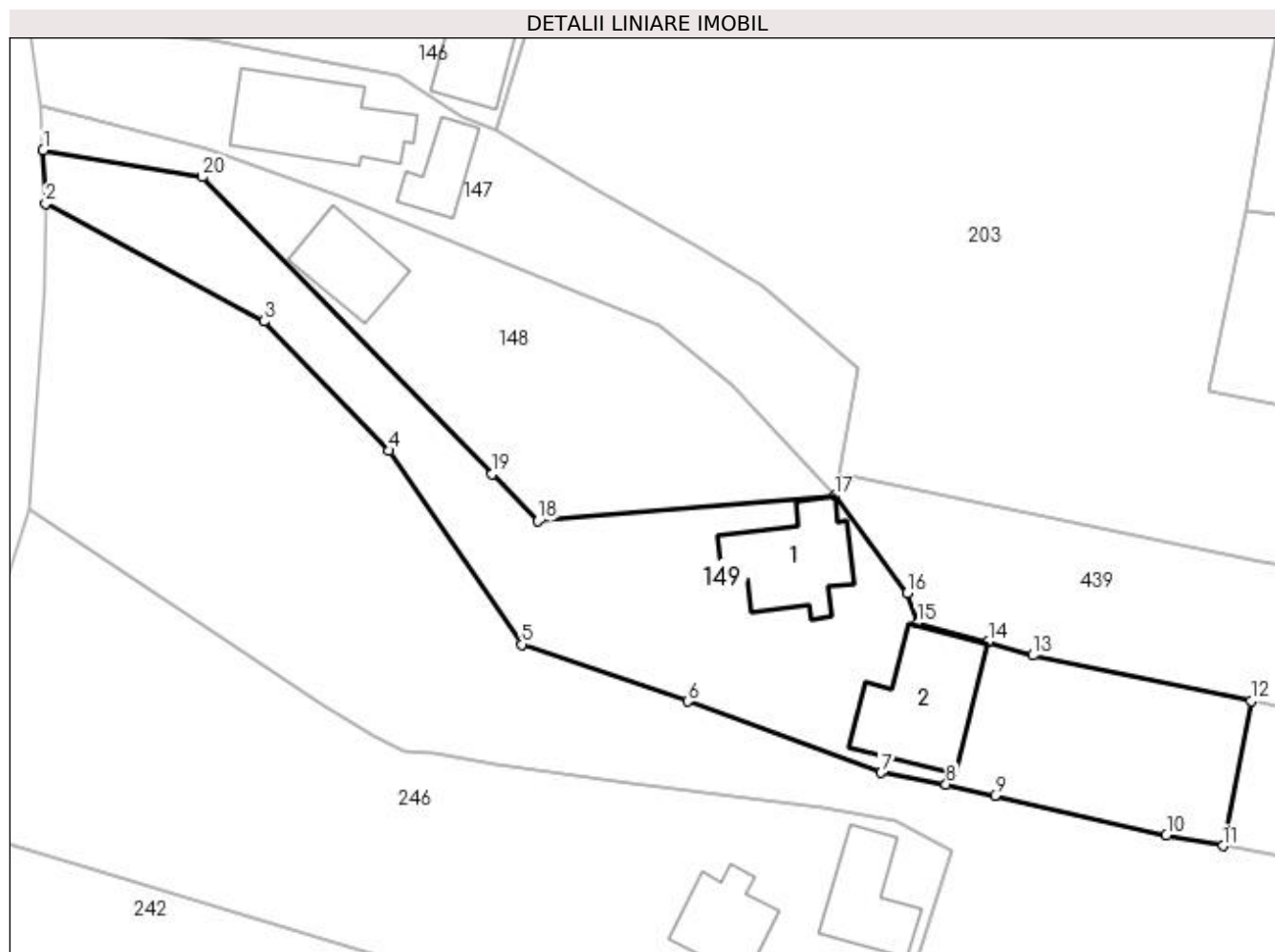
C. Partea III. SARCINI .

Inscrieri privind dezmembramentele dreptului de proprietate, drepturi reale de garanție și sarcini	Referințe
NU SUNT	

Anexa Nr. 1 La Partea I**Teren**

Nr cadastral	Suprafața (mp)*	Observații / Referințe
	1.500	

* Suprafața este determinată în planul de proiecție Stereo 70.

**Date referitoare la teren**

Crt	Categorie folosință	Intravilan	Suprafața (mp)	Tarla	Parcelă	Nr. topo	Observații / Referințe
1	curți constructii	DA	1.203	3	184, 184/3, 185,186	-	
2	faneata	DA	297	3	-	-	

Date referitoare la construcții

Crt	Număr	Destinație construcție	Supraf. (mp)	Situație juridică	Observații / Referințe
A1.1		construcții de locuințe	93	Cu acte	Nr. niveluri:1; S. construita la sol:93 mp; S. construita desfasurata:93 mp; Locuință (P) din lemn, anul edificării 1961.
A1.2		construcții anexa	114	Cu acte	Nr. niveluri:1; S. construita la sol:114 mp; S. construita desfasurata:114 mp; Construcție anexă din lemn, anul edificării 1971.

Lungime Segmente

1) Valorile lungimilor segmentelor sunt obținute din proiecție în plan.

Punct început	X / Y	Punct sfârșit	X / Y	Lungime segment (** (m)
1	549.542,907 405.262,353	2	549.543,154 405.257,315	5.044

Punct început	X / Y	Punct sfârșit	X / Y	Lungime segment (** (m)
2	549.543,154 405.257,315	3	549.563,668 405.246,253	23.306
3	549.563,668 405.246,253	4	549.575,454 405.234,094	16.934
4	549.575,454 405.234,094	5	549.587,899 405.215,87	22.068
5	549.587,899 405.215,87	6	549.603,513 405.210,505	16.51
6	549.603,513 405.210,505	7	549.621,714 405.203,815	19.392
7	549.621,714 405.203,815	8	549.627,82 405.202,733	6.201
8	549.627,82 405.202,733	9	549.632,411 405.201,672	4.712
9	549.632,411 405.201,672	10	549.648,535 405.197,945	16.549
10	549.648,535 405.197,945	11	549.653,859 405.196,927	5.42
11	549.653,859 405.196,927	12	549.656,496 405.210,554	13.88
12	549.656,496 405.210,554	13	549.635,97 405.214,84	20.969
13	549.635,97 405.214,84	14	549.631,78 405.216,146	4.389
14	549.631,78 405.216,146	15	549.625,149 405.217,878	6.853
15	549.625,149 405.217,878	16	549.624,185 405.220,713	2.994
16	549.624,185 405.220,713	17	549.617,364 405.229,835	11.39
17	549.617,364 405.229,835	18	549.589,428 405.227,465	28.036
18	549.589,428 405.227,465	19	549.585,122 405.231,882	6.169
19	549.585,122 405.231,882	20	549.557,893 405.259,817	39.01
20	549.557,893 405.259,817	1	549.542,907 405.262,353	15.199

** Lungimile segmentelor sunt determinate în planul de proiecție Stereo 70 și sunt rotunjite la 1 milimetru.

*** Distanța dintre puncte este formată din segmente cumulate ce sunt mai mici decât valoarea 1 milimetru.

**DATE DESPRE IMOBILUL NR. 150**

Oficiul de Cadastru și Publicitate Imobiliară PRAHOVA
Biroul de Cadastru și Publicitate Imobiliară Câmpina

A. Partea I. Descrierea imobilului

TEREN Intravilan

Adresa: Loc. Provita De Sus, Jud. Prahova

Nr. Crt	Nr cadastral Nr. topografic	Suprafața* (mp)	Observații / Referințe
A1		3.880	Sector cadastral:12 Teren neimprejmuit;

B. Partea II. Proprietari și acte

Inscrieri privitoare la dreptul de proprietate și alte drepturi reale	Referințe
/	
Act Normativ nr. Legea 7, din 13/03/1996 emis de PARLAMENTUL ROMÂNIEI;	
B1	A1
1) COMUNA PROVIȚA DE SUS, CIF:2845362, PROPRIETAR NEIDENTIFICAT	

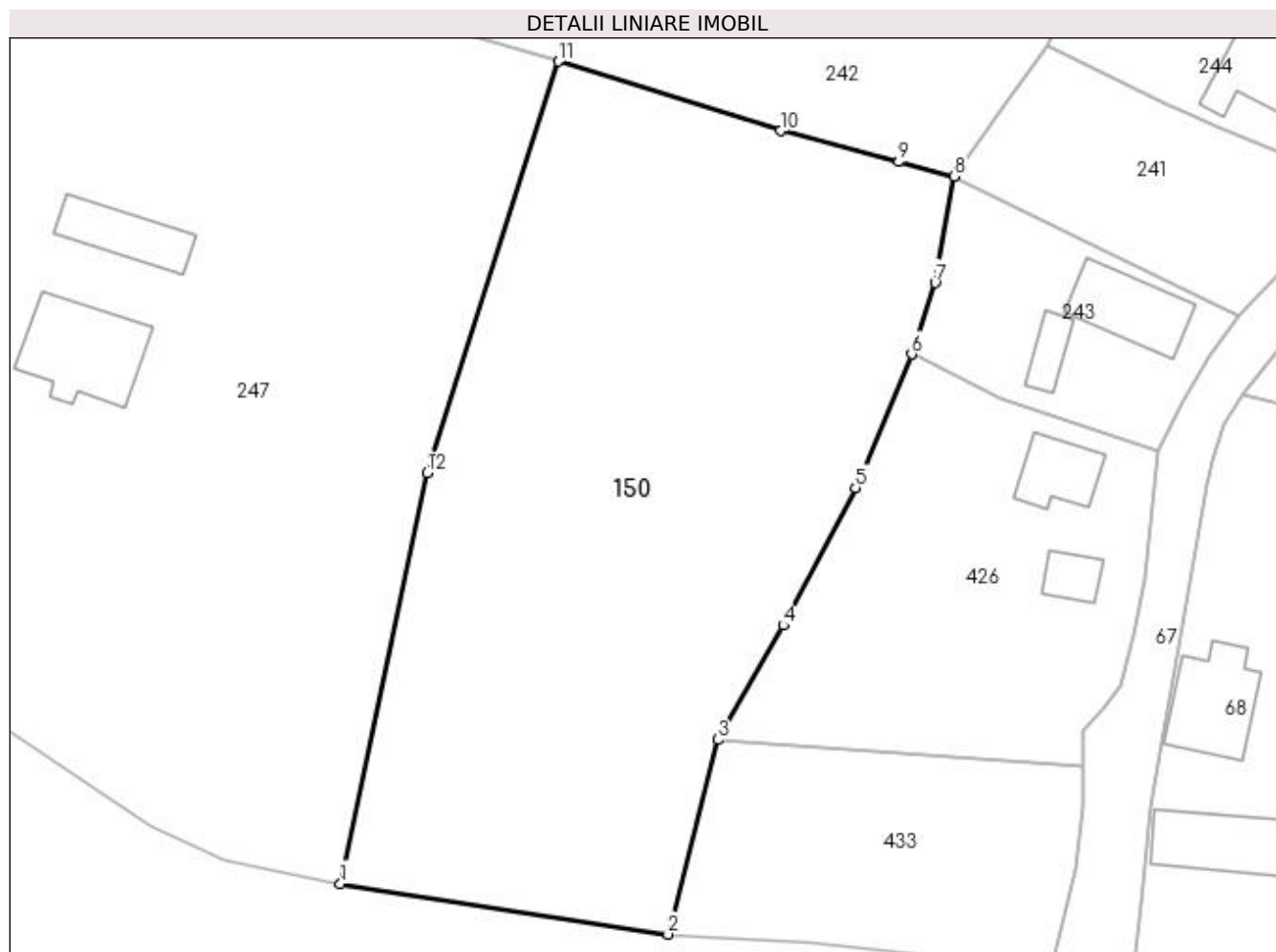
C. Partea III. SARCINI .

Inscrieri privind dezmembramintele dreptului de proprietate, drepturi reale de garanție și sarcini	Referințe
NU SUNT	

Teren

Nr cadastral	Suprafața (mp)*	Observații / Referințe
	3.880	

* Suprafața este determinată în planul de proiecție Stereo 70.



Date referitoare la teren

Crt	Categorie folosință	Intra vilan	Suprafața (mp)	Tarla	Parcelă	Nr. topo	Observații / Referințe
1	faneata	DA	3.880	3	216, 217,218,220, 221	-	

Lungime Segmente

1) Valorile lungimilor segmentelor sunt obținute din proiecție în plan.

Punct început	X / Y	Punct sfârșit	X / Y	Lungime segment (** (m)
1	549.621,24 405.047,13	2	549.657,423 405.041,526	36.614
2	549.657,423 405.041,526	3	549.662,96 405.063,011	22.187
3	549.662,96 405.063,011	4	549.670,167 405.075,654	14.553
4	549.670,167 405.075,654	5	549.678,14 405.090,861	17.17

Punct început	X / Y	Punct sfârşit	X / Y	Lungime segment (** (m)
5	549.678,14 405.090,861	6	549.684,353 405.105,585	15.981
6	549.684,353 405.105,585	7	549.686,947 405.113,471	8.302
7	549.686,947 405.113,471	8	549.689,037 405.125,261	11.974
8	549.689,037 405.125,261	9	549.682,951 405.126,846	6.289
9	549.682,951 405.126,846	10	549.669,883 405.130,248	13.504
10	549.669,883 405.130,248	11	549.645,314 405.137,924	25.74
11	549.645,314 405.137,924	12	549.630,803 405.092,49	47.695
12	549.630,803 405.092,49	1	549.621,24 405.047,13	46.357

** Lungimile segmentelor sunt determinate în planul de proiecție Stereo 70 și sunt rotunjite la 1 milimetru.

*** Distanța dintre puncte este formată din segmente cumulate ce sunt mai mici decât valoarea 1 milimetru.

**DATE DESPRE IMOBILUL NR. 151**

Oficiul de Cadastru și Publicitate Imobiliară PRAHOVA
Biroul de Cadastru și Publicitate Imobiliară Câmpina

A. Partea I. Descrierea imobilului

TEREN Intravilan

Adresa: Loc. Provita De Sus, Jud. Prahova

Nr. Crt	Nr cadastral Nr. topografic	Suprafața* (mp)	Observații / Referințe
A1		4.027	Sector cadastral:12 Teren imprejmuit;

Construcții

Crt	Nr cadastral Nr. topografic	Adresa	Observații / Referințe
A1.1		Loc. Provita De Sus, Jud. Prahova	Nr. niveluri:1; S. construita la sol:71 mp; S. construita desfasurata:71 mp; Locuință (P) din cărămidă, anul 1971.

B. Partea II. Proprietari și acte

Inscrieri privitoare la dreptul de proprietate și alte drepturi reale		Referințe
/		
Act Normativ nr. Legea 7, din 13/03/1996 emis de PARLAMENTUL ROMÂNIEI;		
B1	Inscrierea provizorie, drept de PROPRIETATE, dobandit prin Lege, cota actuala 1/1, cota initiala 1/1	A1, A1.1, A1.2
1) COMUNA PROVIȚA DE SUS, CIF:2845362, PROPRIETAR NEIDENTIFICAT		

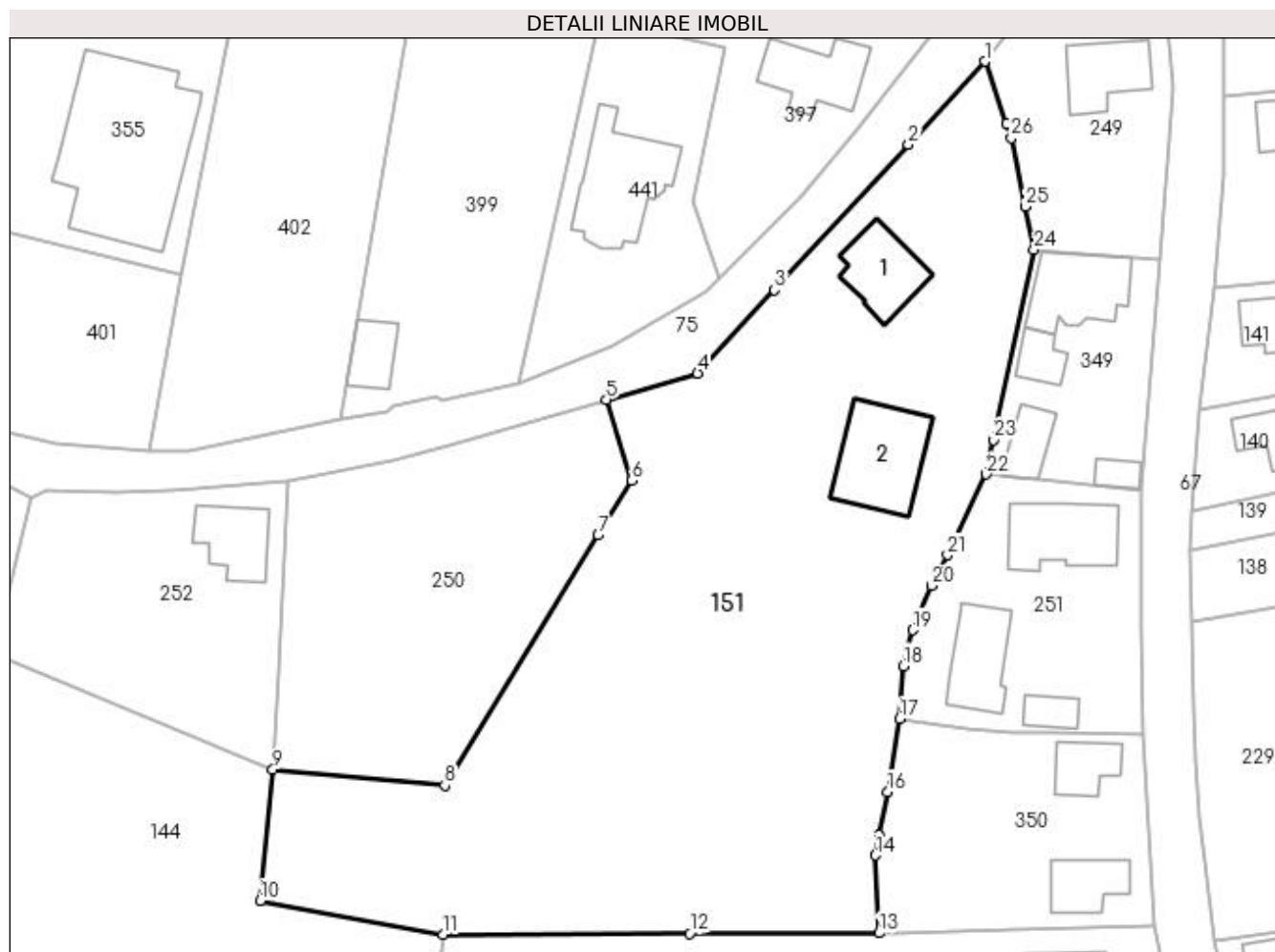
C. Partea III. SARCINI .

Inscrieri privind dezmembramintele dreptului de proprietate, drepturi reale de garanție și sarcini	Referințe
NU SUNT	

Teren

Nr cadastral	Suprafața (mp)*	Observații / Referințe
	4.027	

* Suprafața este determinată în planul de proiecție Stereo 70.



Date referitoare la teren

Crt	Categorie folosință	Intravilan	Suprafața (mp)	Tarla	Parcelă	Nr. topo	Observații / Referințe
1	curți constructii	DA	871	3	139	-	
2	livada	DA	147	3	140	-	
3	arabil	DA	231	3	141	-	
4	faneata	DA	747	3	138	-	
5	arabil	DA	976	3	142	-	
6	faneata	DA	1.055	3	143	-	

Date referitoare la construcții

Crt	Număr	Destinație construcție	Supraf. (mp)	Situație juridică	Observații / Referințe
A1.1		construcții de locuințe	71	Cu acte	Nr. niveluri:1; S. construita la sol:71 mp; S. construita desfasurata:71 mp; Locuință (P) din cărămidă, anul 1971.
A1.2		construcții anexa	108	Fara acte	Nr. niveluri:1; S. construita la sol:108 mp; S. construita desfasurata:108 mp; Clădire anexă (P) din lemn, anul 1930.

Lungime Segmente

1) Valorile lungimilor segmentelor sunt obținute din proiecție în plan.

Punct început	X / Y	Punct sfârșit	X / Y	Lungime segment (** (m)
1	549.733,876 405.407,085	2	549.725,032 405.397,486	13.052
3	549.709,541 405.380,673	4	549.700,644 405.371,017	13.13
5	549.690,07 405.367,987	6	549.693,019 405.358,606	9.834
7	549.689,149 405.352,299	8	549.671,388 405.323,355	33.959
9	549.651,506 405.325,202	10	549.650,012 405.310,028	15.247
11	549.671,205 405.306,139	12	549.699,714 405.306,223	28.509
13	549.721,649 405.306,288	14	549.721,199 405.315,286	9.009
15	549.721,65 405.317,601	16	549.722,625 405.322,601	5.094
17	549.724,042 405.331,076	18	549.724,415 405.337,182	6.117
19	549.725,51 405.341,344	20	549.727,74 405.346,46	5.581
21	549.729,552 405.350,014	22	549.734,028 405.359,343	10.347
23	549.734,881 405.363,335	24	549.739,575 405.385,313	22.474
25	549.738,551 405.390,309	26	549.736,925 405.398,238	8.094
27	549.736,358 405.399,883	1	549.733,876 405.407,085	7.618

Punct început	X / Y	Punct sfârșit	X / Y	Lungime segment (** (m)
2	549.725,032 405.397,486	3	549.709,541 405.380,673	22.861
4	549.700,644 405.371,017	5	549.690,07 405.367,987	11.0
6	549.693,019 405.358,606	7	549.689,149 405.352,299	7.4
8	549.671,388 405.323,355	9	549.651,506 405.325,202	19.968
10	549.650,012 405.310,028	11	549.671,205 405.306,139	21.547
12	549.699,714 405.306,223	13	549.721,649 405.306,288	21.935
14	549.721,199 405.315,286	15	549.721,65 405.317,601	2.359
16	549.722,625 405.322,601	17	549.724,042 405.331,076	8.593
18	549.724,415 405.337,182	19	549.725,51 405.341,344	4.304
20	549.727,74 405.346,46	21	549.729,552 405.350,014	3.989
22	549.734,028 405.359,343	23	549.734,881 405.363,335	4.082
24	549.739,575 405.385,313	25	549.738,551 405.390,309	5.1
26	549.736,925 405.398,238	27	549.736,358 405.399,883	1.74

** Lungimile segmentelor sunt determinate în planul de proiecție Stereo 70 și sunt rotunjite la 1 milimetru.

*** Distanța dintre puncte este formată din segmente cumulate ce sunt mai mici decât valoarea 1 milimetru.

**DATE DESPRE IMOBILUL NR. 152**

Oficiul de Cadastru și Publicitate Imobiliară PRAHOVA
Biroul de Cadastru și Publicitate Imobiliară Câmpina

A. Partea I. Descrierea imobilului

TEREN Intravilan

Nr. cadastral vechi:10414

Adresa: Loc. Provita De Sus, Nr. 289, Jud. Prahova

Nr. Crt	Nr cadastral Nr. topografic	Suprafața* (mp)	Observații / Referințe
A1	20488	Din acte: 0 Masurata: 387	Sector cadastral:12 Teren neimprejmit;

B. Partea II. Proprietari și acte

Inscrieri privitoare la dreptul de proprietate și alte drepturi reale		Referințe
16955 / 21/10/2011		
Act Notarial nr. 5531, din 20/10/2011 emis de NP SAVULESCU VASILE;		
B1	Se infiinteaza cartea funciara 20488 a imobilului cu numarul cadastral 20488/Provita de Sus, rezultat din dezmembrarea imobilului cu numarul cadastral 446(e:10408) (identificator electronic 20454) inscris in cartea funciara 342(e:342) (identificator electronic 20454);	A1
Act Administrativ nr. 6479, din 28/04/2009 emis de BCPI CAMPINA;		
B5	Se noteaza modificarea numarului cadastral al imobilului din '446' in '10408'	A1
<i>OBSERVATII: pozitie transcrisa din CF 20454/Provita de Sus, inscrisa prin incheierea nr. 12366 din 30/07/2009;</i>		
Act Administrativ nr. f.n, din 17/08/2009 emis de OCPI PRAHOVA;		
B6	se noteaza din oficiu propunerea dezmembrarii imobilului de sub A-1	A1
<i>OBSERVATII: pozitie transcrisa din CF 20454/Provita de Sus, inscrisa prin incheierea nr. 13420 din 18/08/2009;</i>		
16959 / 21/10/2011		
Act Notarial nr. 5531, din 20/10/2011 emis de NP SAVULESCU VASILE;		
B7	Intabulare, drept de PROPRIETATEpartaj, dobandit prin Conventie, cota actuala 1/1, cota initiala 1/1	A1
1) BOHILTEA SORIN IONUT		
2) BOHILTEA RAMONA		

C. Partea III. SARCINI .

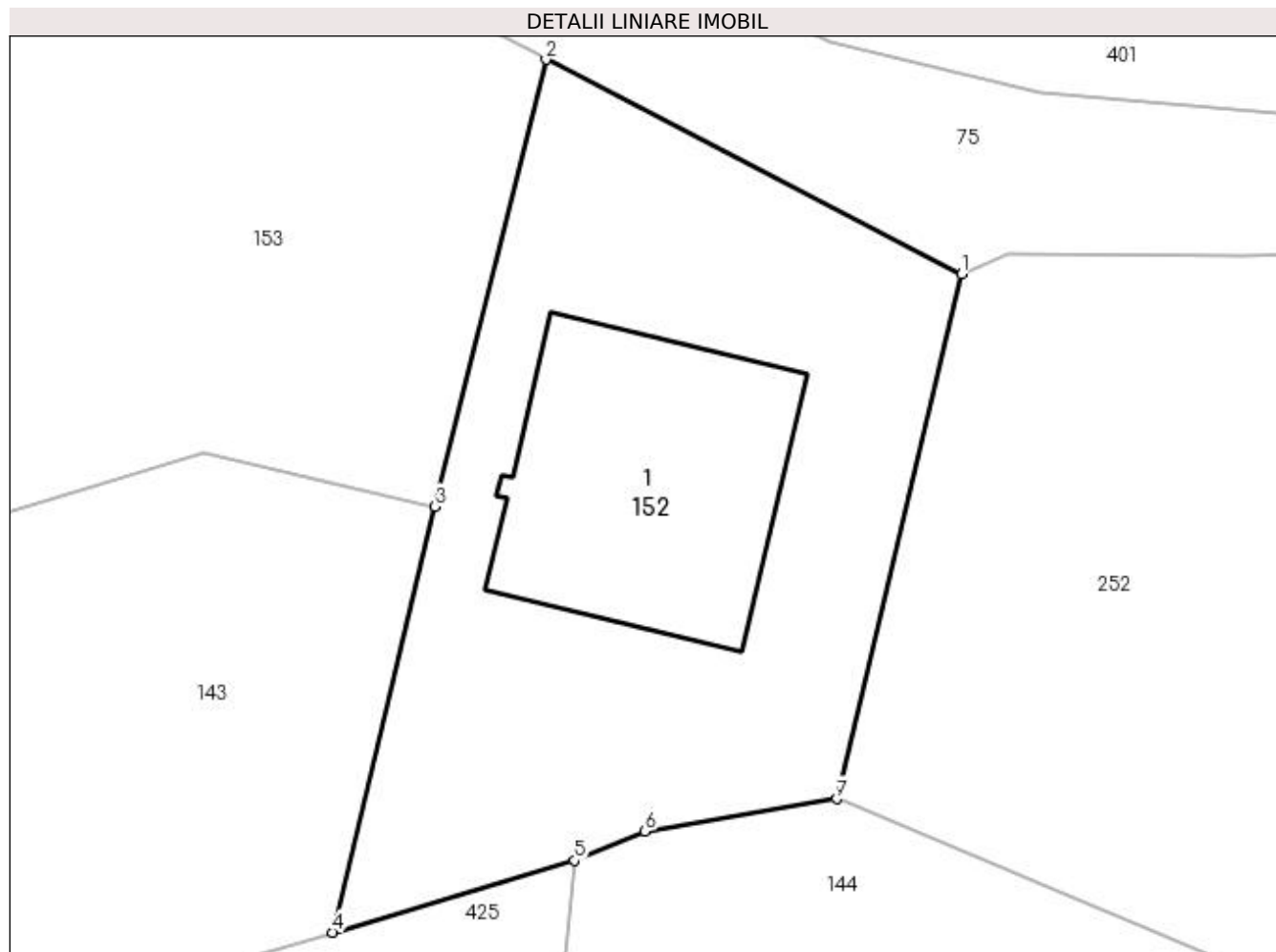
Inscrieri privind dezmembramintele dreptului de proprietate, drepturi reale de garanție și sarcini	Referințe
NU SUNT	

Anexa Nr. 1 La Partea I

Teren

Nr cadastral	Suprafața (mp)*	Observații / Referințe
20488	Din acte: 0 Masurata: 387	

* Suprafața este determinată în planul de proiecție Stereo 70.



Date referitoare la teren

Crt	Categorie folosință	Intra vilan	Suprafața (mp)	Tarla	Parcelă	Nr. topo	Observații / Referințe
1	curți constructii	DA	387	3	150	-	

Date referitoare la construcții

Crt	Număr	Destinație construcție	Supraf. (mp)	Situație juridică	Observații / Referințe
A1.1		construcții de locuințe	90	Fara acte	Nr. niveluri:1; S. construita la sol:90 mp;

Lungime Segmente

1) Valorile lungimilor segmentelor sunt obținute din proiecție în plan.

Punct început	X / Y	Punct sfârșit	X / Y	Lungime segment (** (m)
1	549.623,59 405.356,7	2	549.609,251 405.364,104	16.138
2	549.609,251 405.364,104	3	549.605,419 405.348,687	15.886
3	549.605,419 405.348,687	4	549.601,899 405.334,003	15.1

Punct început	X / Y	Punct sfârșit	X / Y	Lungime segment (** (m)
4	549.601,899 405.334,003	5	549.610,232 405.336,486	8.695
5	549.610,232 405.336,486	6	549.612,674 405.337,487	2.639
6	549.612,674 405.337,487	7	549.619,283 405.338,603	6.703
7	549.619,283 405.338,603	1	549.623,59 405.356,7	18.602

** Lungimile segmentelor sunt determinate în planul de proiecție Stereo 70 și sunt rotunjite la 1 milimetru.

*** Distanța dintre puncte este formată din segmente cumulate ce sunt mai mici decât valoarea 1 milimetru.

**DATE DESPRE IMOBILUL NR. 153**

Oficiul de Cadastru și Publicitate Imobiliară PRAHOVA
Biroul de Cadastru și Publicitate Imobiliară Câmpina

A. Partea I. Descrierea imobilului

TEREN Intravilan

Nr. cadastral vechi:10412

Adresa: Loc. Provita De Sus, Nr. 335, Jud. Prahova

Nr. Crt	Nr cadastral Nr. topografic	Suprafața* (mp)	Observații / Referințe
A1	20486	Din acte: 0 Masurata: 1.002	Sector cadastral:12 Teren imprejmuit;

B. Partea II. Proprietari și acte

Inscrieri privitoare la dreptul de proprietate și alte drepturi reale		Referințe
16955 / 21/10/2011		
Act Notarial nr. 5531, din 20/10/2011 emis de NP SAVULESCU VASILE;		
B1	Se infiinteaza cartea funciara 20486 a imobilului cu numarul cadastral 20486/Provita de Sus, rezultat din dezmembrarea imobilului cu numarul cadastral 446(e:10408) (identificator electronic 20454) inscris in cartea funciara 342(e:342) (identificator electronic 20454);	A1
Act Notarial nr. 6479, din 28/04/2009 emis de BCPI CAMPINA;		
B5	Se noteaza modificarea numarului cadastral al imobilului din '446' in '10408'	A1
<i>OBSERVATII: pozitie transcrisa din CF 20454/Provita de Sus, inscrisa prin incheierea nr. 12366 din 30/07/2009;</i>		
Act Administrativ nr. f.n, din 17/08/2009 emis de OCPI PRAHOVA;		
B6	se noteaza din oficiu propunerea dezmembrarii imobilului de sub A-1	A1
<i>OBSERVATII: pozitie transcrisa din CF 20454/Provita de Sus, inscrisa prin incheierea nr. 13420 din 18/08/2009;</i>		
16956 / 21/10/2011		
Act Notarial nr. 5531, din 20/10/2011 emis de NP SAVULESCU VASILE;		
B7	Intabulare, drept de PROPRIETATEpartaj, dobandit prin Conventie, cota actuala 1/1, cota initiala 1/1 1) VOINEA ORLANDIU RAZVAN	A1

C. Partea III. SARCINI .

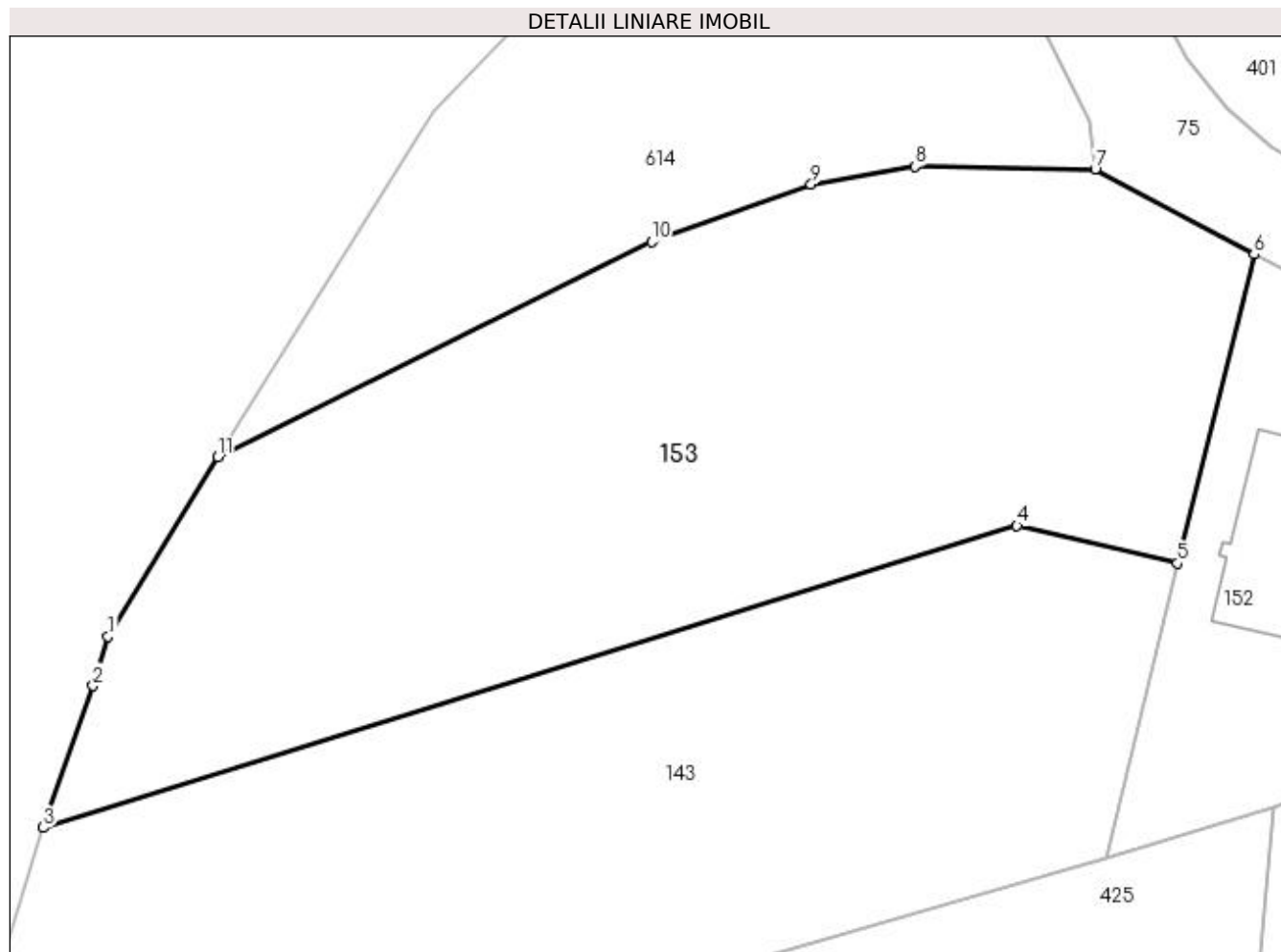
Inscrieri privind dezmembramintele dreptului de proprietate, drepturi reale de garanție și sarcini	Referințe
NU SUNT	

Anexa Nr. 1 La Partea I

Teren

Nr cadastral	Suprafața (mp)*	Observații / Referințe
20486	Din acte: 0 Masurata: 1.002	

* Suprafața este determinată în planul de proiecție Stereo 70.



Date referitoare la teren

Crt	Categorie folosință	Intravilan	Suprafața (mp)	Tarla	Parcelă	Nr. topo	Observații / Referințe
1	arabil	DA	1.002	3	150	-	

Lungime Segmente

1) Valorile lungimilor segmentelor sunt obținute din proiecție în plan.

Punct început	X / Y	Punct sfârșit	X / Y	Lungime segment (** (m)
1	549.552,051 405.345,048	2	549.551,305 405.342,581	2.577
2	549.551,305 405.342,581	3	549.548,822 405.335,505	7.499
3	549.548,822 405.335,505	4	549.597,412 405.350,57	50.872
4	549.597,412 405.350,57	5	549.605,419 405.348,687	8.225
5	549.605,419 405.348,687	6	549.609,251 405.364,104	15.886

Punct început	X / Y	Punct sfârşit	X / Y	Lungime segment (** (m)
6	549.609,251 405.364,104	7	549.601,317 405.368,358	9.002
7	549.601,317 405.368,358	8	549.592,314 405.368,495	9.004
8	549.592,314 405.368,495	9	549.587,142 405.367,594	5.25
9	549.587,142 405.367,594	10	549.579,178 405.364,741	8.46
10	549.579,178 405.364,741	11	549.557,52 405.353,997	24.176
11	549.557,52 405.353,997	1	549.552,051 405.345,048	10.488

** Lungimile segmentelor sunt determinate în planul de proiecție Stereo 70 și sunt rotunjite la 1 milimetru.

*** Distanța dintre puncte este formată din segmente cumulate ce sunt mai mici decât valoarea 1 milimetru.

**DATE DESPRE IMOBILUL NR. 154**

Oficiul de Cadastru și Publicitate Imobiliară PRAHOVA
Biroul de Cadastru și Publicitate Imobiliară Câmpina

A. Partea I. Descrierea imobilului

TEREN Intravilan

Nr. CF vechi:1203

Nr. cadastral vechi:10381

Adresa: Loc. Provita De Sus, Jud. Prahova

Nr. Crt	Nr cadastral Nr. topografic	Suprafața* (mp)	Observații / Referințe
A1	20452	Din acte: 643 Masurata: 654	Sector cadastral:12 Teren imprejmuit;

B. Partea II. Proprietari și acte

Inscrieri privitoare la dreptul de proprietate și alte drepturi reale		Referințe
7585 / 18/05/2009		
Act Notarial nr. 1938, din 15/05/2009 emis de NP MIHAELA IVAN;		
B1	Intabulare, drept de PROPRIETATEcumparare ca bun comun, dobandit prin Conventie, cota actuala 1/1, cota initiala 1/1 1) CRISTEA VIOREL 2) CRISTEA IOANA	A1

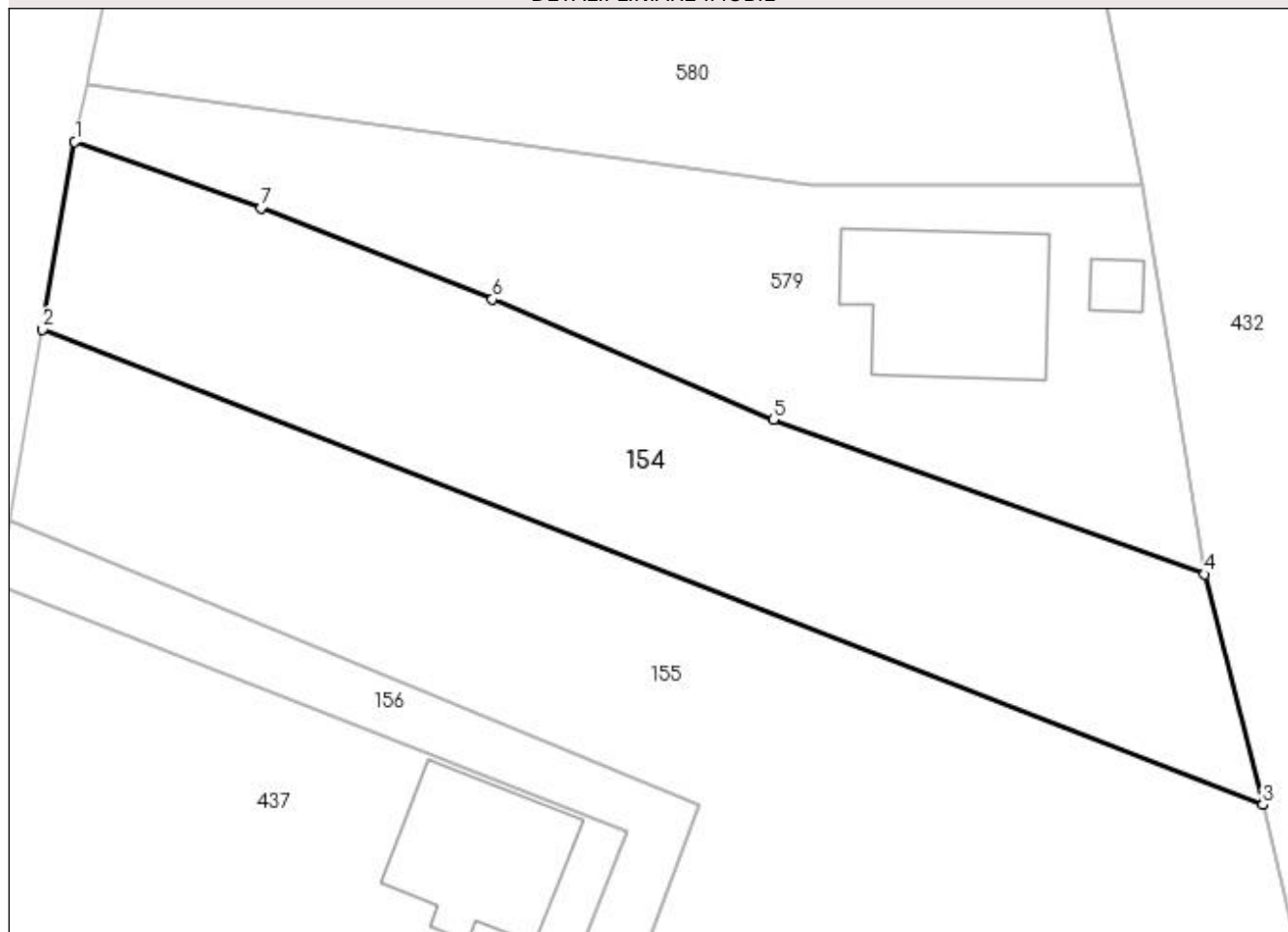
C. Partea III. SARCINI .

Inscrieri privind dezmembramintele dreptului de proprietate, drepturi reale de garanție și sarcini	Referințe
NU SUNT	

Anexa Nr. 1 La Partea I**Teren**

Nr cadastral	Suprafața (mp)*	Observații / Referințe
20452	Din acte: 643 Masurata: 654	

* Suprafața este determinată în planul de proiecție Stereo 70.

DETALII LINIARE IMOBIL**Date referitoare la teren**

Crt	Categorie folosință	Intra vilan	Suprafața (mp)	Tarla	Parcelă	Nr. topo	Observații / Referințe
1	arabil	DA	654	1	8	-	

Lungime Segmente

1) Valorile lungimilor segmentelor sunt obținute din proiecție în plan.

Punct început	X / Y	Punct sfârșit	X / Y	Lungime segment (** (m)
1	549.640,256 405.573,24	2	549.638,557 405.563,402	9.984
2	549.638,557 405.563,402	3	549.702,557 405.538,48	68.681
3	549.702,557 405.538,48	4	549.699,511 405.550,569	12.467
4	549.699,511 405.550,569	5	549.676,889 405.558,664	24.027
5	549.676,889 405.558,664	6	549.662,15 405.564,977	16.034

Punct început	X / Y	Punct sfârșit	X / Y	Lungime segment (** (m)
6	549.662,15 405.564,977	7	549.650,029 405.569,765	13.032
7	549.650,029 405.569,765	1	549.640,256 405.573,24	10.372

** Lungimile segmentelor sunt determinate în planul de proiecție Stereo 70 și sunt rotunjite la 1 milimetru.

*** Distanța dintre puncte este formată din segmente cumulate ce sunt mai mici decât valoarea 1 milimetru.

**DATE DESPRE IMOBILUL NR. 155**

Oficiul de Cadastru și Publicitate Imobiliară PRAHOVA
Biroul de Cadastru și Publicitate Imobiliară Câmpina

A. Partea I. Descrierea imobilului

TEREN Intravilan

Nr. CF vechi:277(e:277)

Nr. cadastral vechi:372

Adresa: Loc. Provita De Sus, Jud. Prahova

Nr. Crt	Nr cadastral Nr. topografic	Suprafața* (mp)	Observații / Referințe
A1	20102	Din acte: 1.044 Masurata: 1.053	Sector cadastral:12 Teren imprejmuit;

B. Partea II. Proprietari și acte

Inscrieri privitoare la dreptul de proprietate și alte drepturi reale		Referințe
46052 / 12/11/2021		
Inscris Sub Semnatura Privata nr. 253/2007, din 26/12/2007 emis de BEJ FRINCU MIHAI (Act de adjudecare la dosar nr. 253/2007 din 26.12.2007 ; act administrativ nr 118336 din 05.11.2019, emis de ONRC;inscris sub semnatura privata nr Cerere de inscriere din 12.11.2021, emis de Alexandru Luciana-Victoria;inscris sub semnatura privata nr f.n. din 12.12.2007, emis de BEJ FRINCU MIHAI;act administrativ nr 5945 din 04.10.2021, emis de COM. PROVITA DE SUS);		
B2	Intabulare, drept de PROPRIETATE, dobandit prin Adjudecare, cota actuala 1/1, cota initiala 1/1 1) SC EXALCO ROMANIA SRL, CIF:15393692	A1

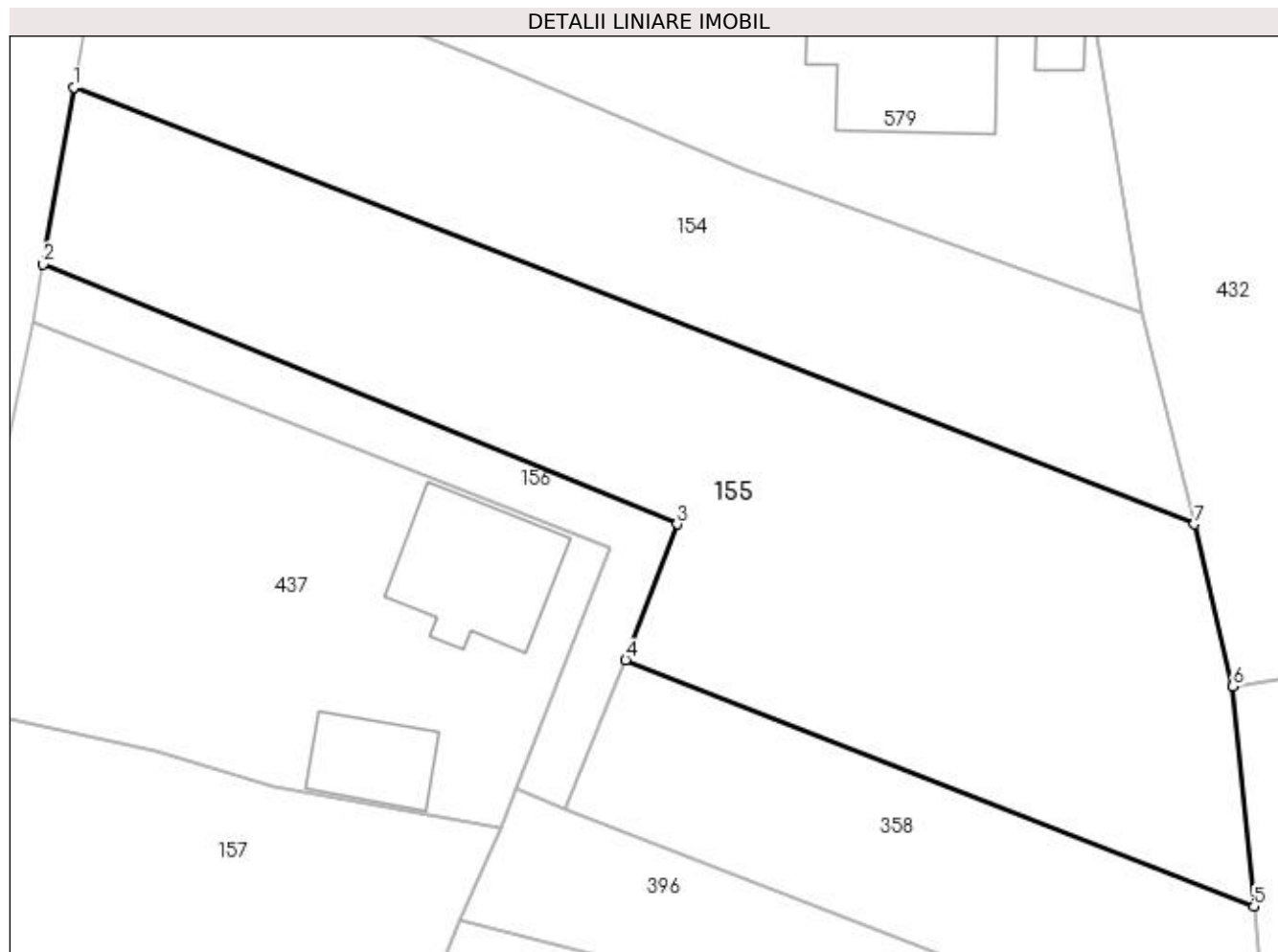
C. Partea III. SARCINI

Inscrieri privind dezmembramintele dreptului de proprietate, drepturi reale de garanție și sarcini		Referințe
46052 / 12/11/2021		
Inscris Sub Semnatura Privata nr. 253/2007, din 26/12/2007 emis de BEJ FRINCU MIHAI (Act de adjudecare la dosar nr. 253/2007 din 26.12.2007 ; act administrativ nr 118336 din 05.11.2019, emis de ONRC;inscris sub semnatura privata nr Cerere de inscriere din 12.11.2021, emis de Alexandru Luciana-Victoria;inscris sub semnatura privata nr f.n. din 12.12.2007, emis de BEJ FRINCU MIHAI;act administrativ nr 5945 din 04.10.2021, emis de COM. PROVITA DE SUS);		
C3	se radiaza toate sarcinile in baza art 518 alin 4 Cod Procedura Civila	A1

Anexa Nr. 1 La Partea I**Teren**

Nr cadastral	Suprafața (mp)*	Observații / Referințe
20102	Din acte: 1.044 Masurata: 1.053	

* Suprafața este determinată în planul de proiecție Stereo 70.

**Date referitoare la teren**

Crt	Categorie folosință	Intra vilan	Suprafața (mp)	Tarla	Parcelă	Nr. topo	Observații / Referințe
1	faneata	DA	1.053	1	9	-	

Lungime Segmente

1) Valorile lungimilor segmentelor sunt obținute din proiecție în plan.

Punct început	X / Y	Punct sfârșit	X / Y	Lungime segment (** (m)
1	549.638,557 405.563,402	2	549.636,822 405.553,337	10.213
2	549.636,822 405.553,337	3	549.673,02 405.538,491	39.124
3	549.673,02 405.538,491	4	549.670,076 405.530,725	8.305
4	549.670,076 405.530,725	5	549.705,953 405.516,662	38.535
5	549.705,953 405.516,662	6	549.704,753 405.529,213	12.608

Punct început	X / Y	Punct sfârșit	X / Y	Lungime segment (** (m)
6	549.704,753 405.529,213	7	549.702,557 405.538,48	9.524
7	549.702,557 405.538,48	1	549.638,557 405.563,402	68.681

** Lungimile segmentelor sunt determinate în planul de proiecție Stereo 70 și sunt rotunjite la 1 milimetru.

*** Distanța dintre puncte este formată din segmente cumulate ce sunt mai mici decât valoarea 1 milimetru.

**DATE DESPRE IMOBILUL NR. 156**

Oficiul de Cadastru și Publicitate Imobiliară PRAHOVA
Biroul de Cadastru și Publicitate Imobiliară Câmpina

A. Partea I. Descrierea imobilului

TEREN Intravilan

Nr. CF vechi:323(e:323)

Nr. cadastral vechi:285

Adresa: Loc. Provita De Sus, Jud. Prahova

Nr. Crt	Nr cadastral Nr. topografic	Suprafața* (mp)	Observații / Referințe
A1	20025	162	Sector cadastral:12 Teren imprejmuit; pct.' Pe Lunca'

B. Partea II. Proprietari și acte

Inscrieri privitoare la dreptul de proprietate și alte drepturi reale	Referințe
24373 / 11/12/2014	
Act Notarial nr. 4304, din 10/12/2014 emis de NP POP MIHAELA CRISTINA;	
B3	A1
Intabulare, drept de PROPRIETATEcumparare ca bun comun, dobandit prin Conventie, cota actuala 1/1, cota initiala 1/1	
1) ROSU MARIANA MIRELA	
2) ROSU MARIUS	

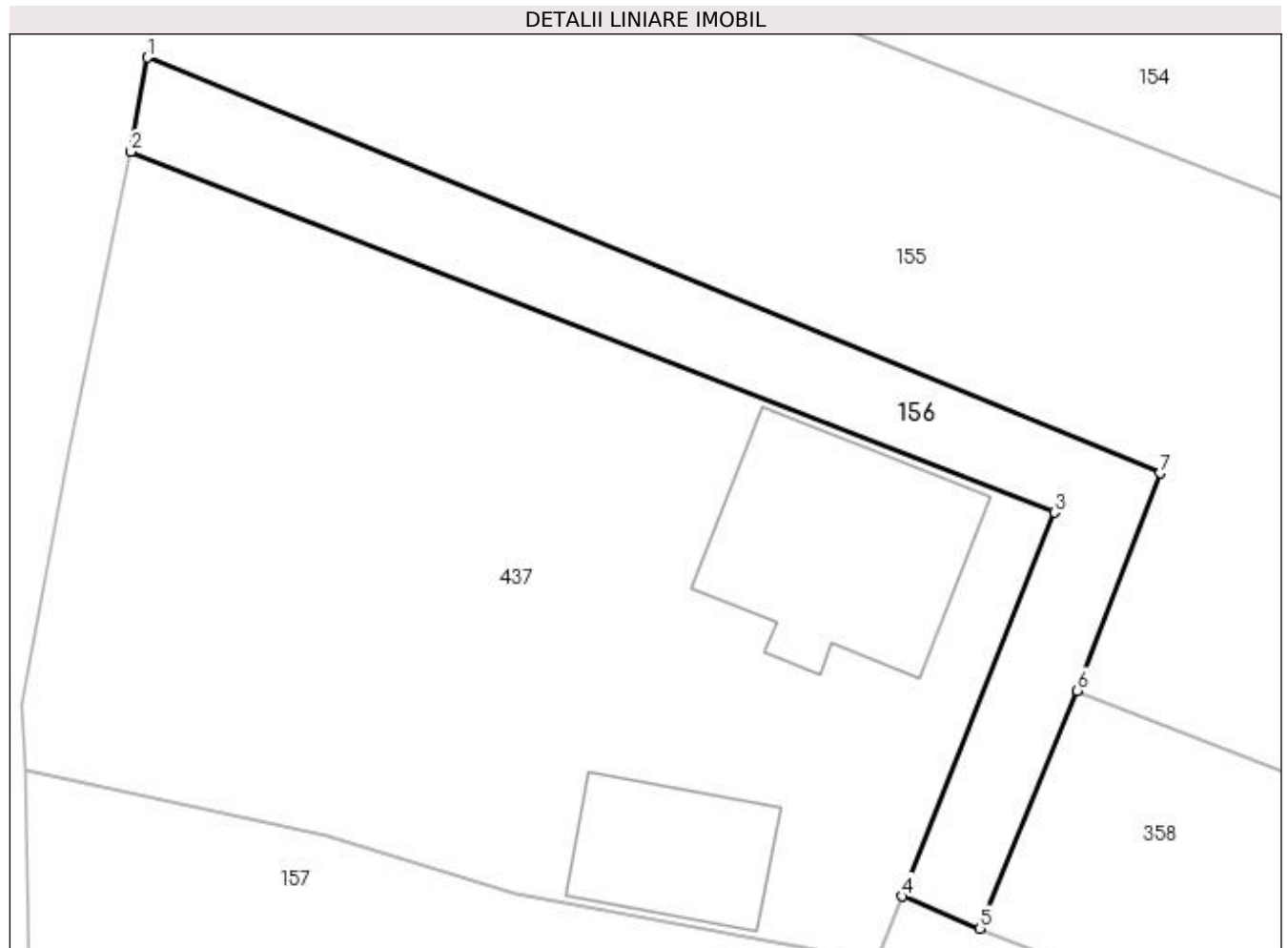
C. Partea III. SARCINI .

Inscrieri privind dezmembramintele dreptului de proprietate, drepturi reale de garanție și sarcini	Referințe
NU SUNT	

Teren

Nr cadastral	Suprafața (mp)*	Observații / Referințe
20025	162	pct.' Pe Lunca'

* Suprafața este determinată în planul de proiecție Stereo 70.



Date referitoare la teren

Crt	Categorie folosință	Intra vilan	Suprafața (mp)	Tarla	Parcelă	Nr. topo	Observații / Referințe
1	drum	DA	162	1	10	-	

Lungime Segmente

1) Valorile lungimilor segmentelor sunt obținute din proiecție în plan.

Punct început	X / Y	Punct sfârșit	X / Y	Lungime segment (** (m)
1	549.636,822 405.553,337	2	549.636,242 405.549,971	3.416
2	549.636,242 405.549,971	3	549.669,241 405.537,091	35.424
3	549.669,241 405.537,091	4	549.663,821 405.523,377	14.746
4	549.663,821 405.523,377	5	549.666,589 405.522,228	2.997
5	549.666,589 405.522,228	6	549.670,076 405.530,725	9.185

Punct început	X / Y	Punct sfârșit	X / Y	Lungime segment (** (m)
6	549.670,076 405.530,725	7	549.673,02 405.538,491	8.305
7	549.673,02 405.538,491	1	549.636,822 405.553,337	39.124

** Lungimile segmentelor sunt determinate în planul de proiecție Stereo 70 și sunt rotunjite la 1 milimetru.

*** Distanța dintre puncte este formată din segmente cumulate ce sunt mai mici decât valoarea 1 milimetru.

**DATE DESPRE IMOBILUL NR. 157**

Oficiul de Cadastru și Publicitate Imobiliară PRAHOVA
Biroul de Cadastru și Publicitate Imobiliară Câmpina

A. Partea I. Descrierea imobilului

TEREN Intravilan

Adresa: Loc. Provita De Sus, Jud. Prahova

Nr. Crt	Nr cadastral Nr. topografic	Suprafața* (mp)	Observații / Referințe
A1		564	Sector cadastral:12 Teren neimprejmuit;

B. Partea II. Proprietari și acte

Inscrieri privitoare la dreptul de proprietate și alte drepturi reale		Referințe
/		
Act Normativ nr. Legea 7, din 13/03/1996 emis de PARLAMENTUL ROMÂNIEI;		
B1	Inscrierea provizorie, drept de PROPRIETATE, dobandit prin Lege, cota actuala 1/1, cota initiala 1/1	A1
1) COMUNA PROVIȚA DE SUS, CIF:2845362, PROPRIETAR NEIDENTIFICAT		

C. Partea III. SARCINI .

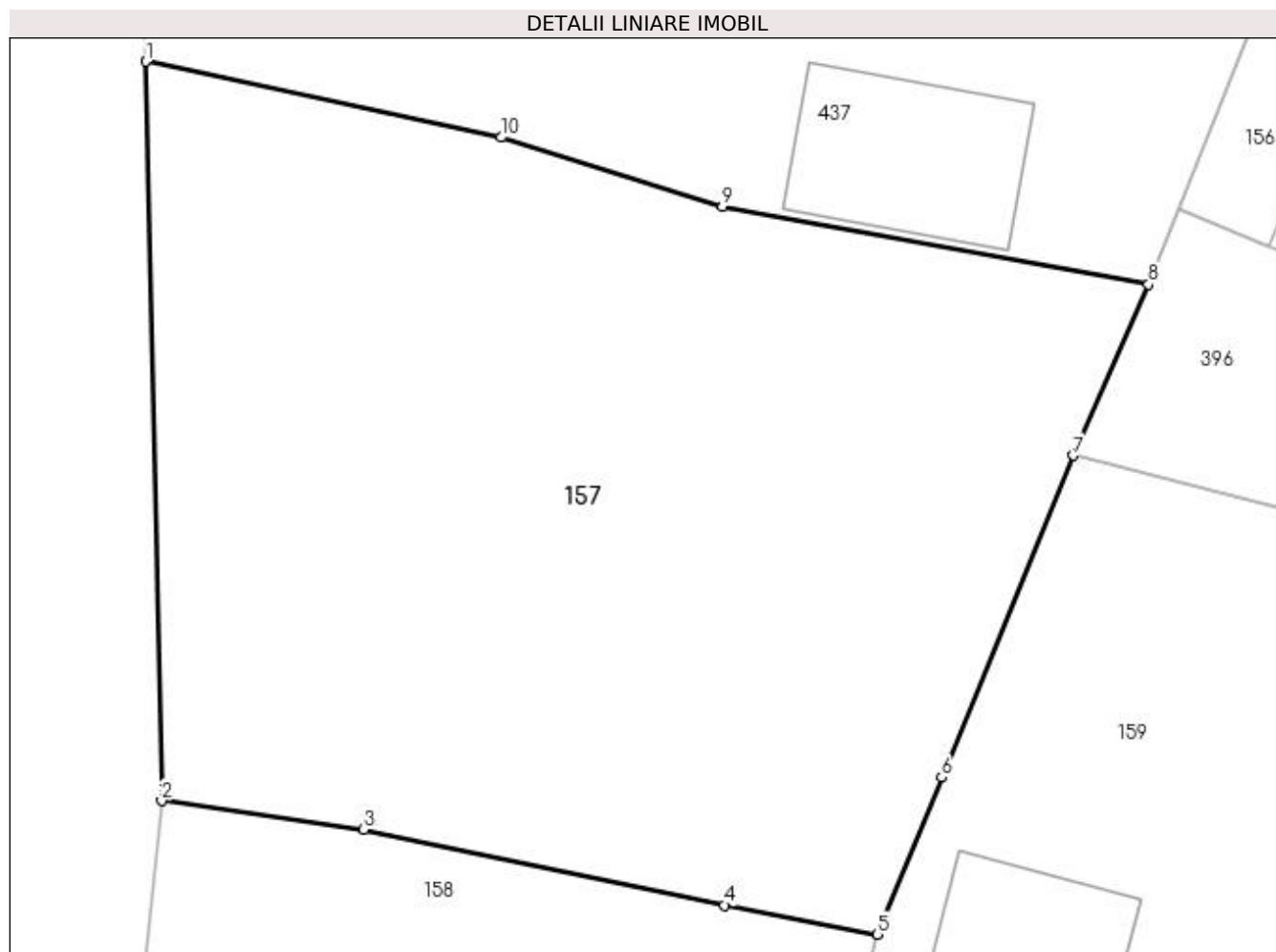
Inscrieri privind dezmembramintele dreptului de proprietate, drepturi reale de garanție și sarcini	Referințe
NU SUNT	

Anexa Nr. 1 La Partea I

Teren

Nr cadastral	Suprafața (mp)*	Observații / Referințe
	564	

* Suprafața este determinată în planul de proiecție Stereo 70.



Date referitoare la teren

Crt	Categorie folosință	Intravilan	Suprafața (mp)	Tarla	Parcelă	Nr. topo	Observații / Referințe
1	arabil	DA	564	1	11	-	

Lungime Segmente

1) Valorile lungimilor segmentelor sunt obținute din proiecție în plan.

Punct început	X / Y	Punct sfârșit	X / Y	Lungime segment (** (m)
1	549.632,452 405.527,855	2	549.632,938 405.505,414	22.446
2	549.632,938 405.505,414	3	549.639,08 405.504,539	6.204
3	549.639,08 405.504,539	4	549.650,038 405.502,245	11.196
4	549.650,038 405.502,245	5	549.654,673 405.501,358	4.719
5	549.654,673 405.501,358	6	549.656,626 405.506,123	5.15

Punct început	X / Y	Punct sfârșit	X / Y	Lungime segment (** (m)
6	549.656,626 405.506,123	7	549.660,629 405.515,895	10.56
7	549.660,629 405.515,895	8	549.662,916 405.521,088	5.674
8	549.662,916 405.521,088	9	549.649,969 405.523,458	13.162
9	549.649,969 405.523,458	10	549.643,252 405.525,549	7.035
10	549.643,252 405.525,549	1	549.632,452 405.527,855	11.043

** Lungimile segmentelor sunt determinate în planul de proiecție Stereo 70 și sunt rotunjite la 1 milimetru.

*** Distanța dintre puncte este formată din segmente cumulate ce sunt mai mici decât valoarea 1 milimetru.

**DATE DESPRE IMOBILUL NR. 158**

Oficiul de Cadastru și Publicitate Imobiliară PRAHOVA
Biroul de Cadastru și Publicitate Imobiliară Câmpina

A. Partea I. Descrierea imobilului

TEREN Intravilan

Adresa: Loc. Provita De Sus, Nr. 273, Jud. Prahova

Nr. Crt	Nr cadastral Nr. topografic	Suprafața* (mp)	Observații / Referințe
A1		536	Sector cadastral:12 Teren imprejmuit;

Construcții

Crt	Nr cadastral Nr. topografic	Adresa	Observații / Referințe
A1.1		Loc. Provita De Sus, Nr. 273, Jud. Prahova	Nr. niveluri:2; S. construita la sol:35 mp; S. construita desfasurata:70 mp; Locuință (P+M) din lemn, anul 2000.

B. Partea II. Proprietari și acte

Inscrieri privitoare la dreptul de proprietate și alte drepturi reale		Referințe
/		
Act Notarial nr. CM 25, din 21/06/2018 emis de BIN NĂSTASE CORNELIA DANA;		
B1	Intabulare, drept de PROPRIETATE, dobandit prin Succesiune, cota actuala 2/16, cota initiala 1/1 1) VOINEA EUGENIA, CIF:99999999999999999999 DEFUNCT:Da	A1, A1.1
B2	Intabulare, drept de PROPRIETATE, dobandit prin Succesiune, cota actuala 3/16, cota initiala 1/1 1) CHIRTES DANIELA	A1, A1.1
B3	Intabulare, drept de PROPRIETATE, dobandit prin Succesiune, cota actuala 3/16, cota initiala 1/1 1) POPA ADRIANA	A1, A1.1

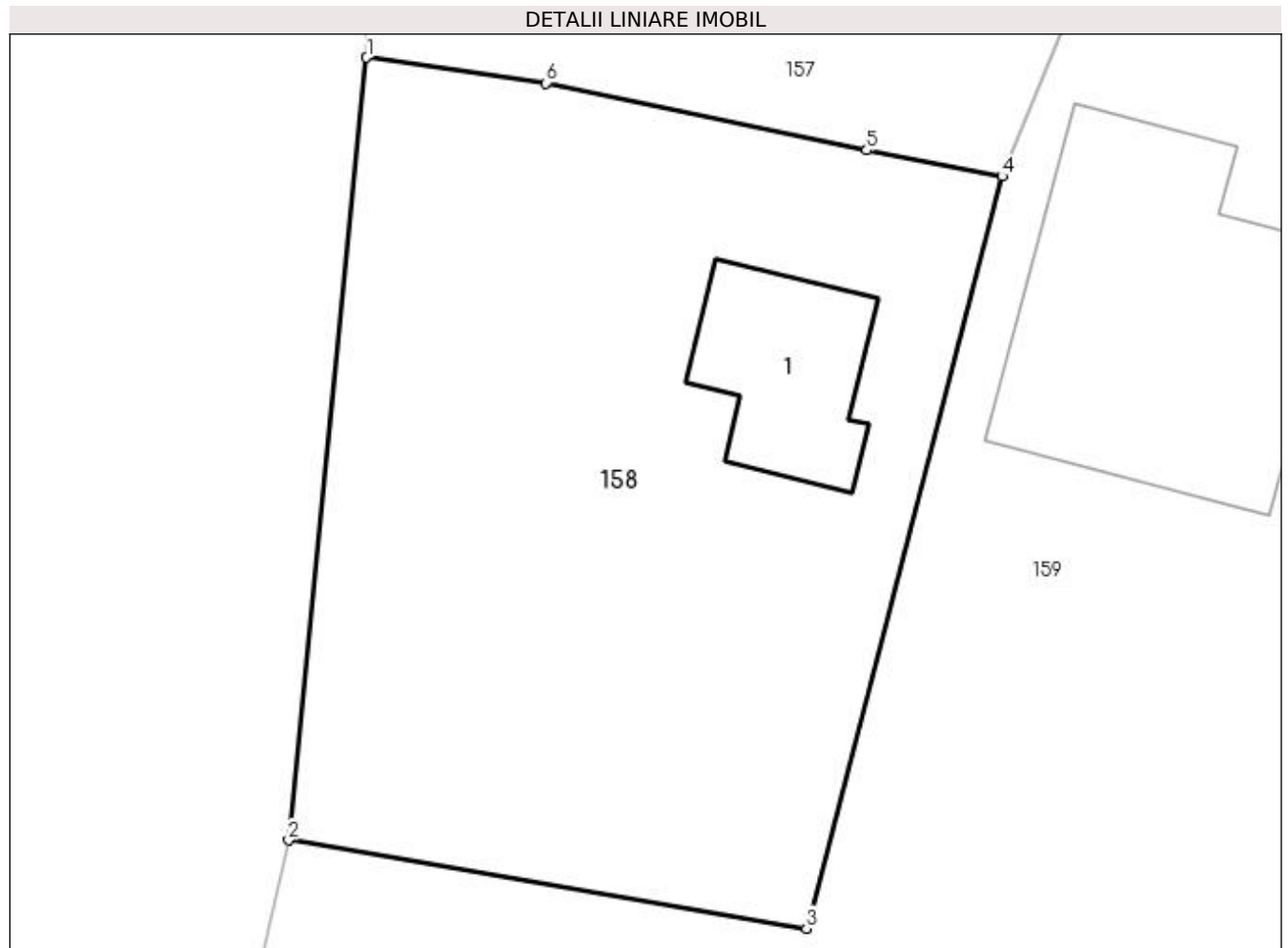
C. Partea III. SARCINI .

Inscrieri privind dezmembramintele dreptului de proprietate, drepturi reale de garanție și sarcini	Referințe
NU SUNT	

Teren

Nr cadastral	Suprafața (mp)*	Observații / Referințe
	536	

* Suprafața este determinată în planul de proiecție Stereo 70.



Date referitoare la teren

Crt	Categorie folosință	Intravilan	Suprafața (mp)	Tarla	Parcelă	Nr. topo	Observații / Referințe
1	curți constructii	DA	536	1	12	-	

Date referitoare la construcții

Crt	Număr	Destinație construcție	Supraf. (mp)	Situație juridică	Observații / Referințe
A1.1		construcții de locuințe	35	Cu acte	Nr. niveluri:2; S. construita la sol:35 mp; S. construita desfasurata:70 mp; Locuință (P+M) din lemn, anul 2000.

Lungime Segmente

1) Valorile lungimilor segmentelor sunt obținute din proiecție în plan.

Punct început	X / Y	Punct sfârșit	X / Y	Lungime segment (** (m)
1	549.632,938 405.505,414	2	549.630,276 405.478,672	26.874
2	549.630,276 405.478,672	3	549.647,975 405.475,658	17.954
3	549.647,975 405.475,658	4	549.654,673 405.501,358	26.558

Punct început	X / Y	Punct sfârșit	X / Y	Lungime segment (** (m)
4	549.654,673 405.501,358	5	549.650,038 405.502,245	4.719
5	549.650,038 405.502,245	6	549.639,08 405.504,539	11.196
6	549.639,08 405.504,539	1	549.632,938 405.505,414	6.204

** Lungimile segmentelor sunt determinate în planul de proiecție Stereo 70 și sunt rotunjite la 1 milimetru.

*** Distanța dintre puncte este formată din segmente cumulate ce sunt mai mici decât valoarea 1 milimetru.

**DATE DESPRE IMOBILUL NR. 159**

Oficiul de Cadastru și Publicitate Imobiliară PRAHOVA
Biroul de Cadastru și Publicitate Imobiliară Câmpina

A. Partea I. Descrierea imobilului

TEREN Intravilan

Adresa: Loc. Provita De Sus, Jud. Prahova

Nr. Crt	Nr cadastral Nr. topografic	Suprafața* (mp)	Observații / Referințe
A1		794	Sector cadastral:12 Teren imprejmuit;

B. Partea II. Proprietari și acte

Inscrieri privitoare la dreptul de proprietate și alte drepturi reale		Referințe
/		
Act Normativ nr. Legea 7, din 13/03/1996 emis de PARLAMENTUL ROMÂNIEI;		
B1	Inscrierea provizorie, drept de PROPRIETATE, dobandit prin Lege, cota actuala 1/1, cota initiala 1/1 1) COMUNA PROVIȚA DE SUS, CIF:2845362, PROPRIETAR NEIDENTIFICAT	A1, A1.1

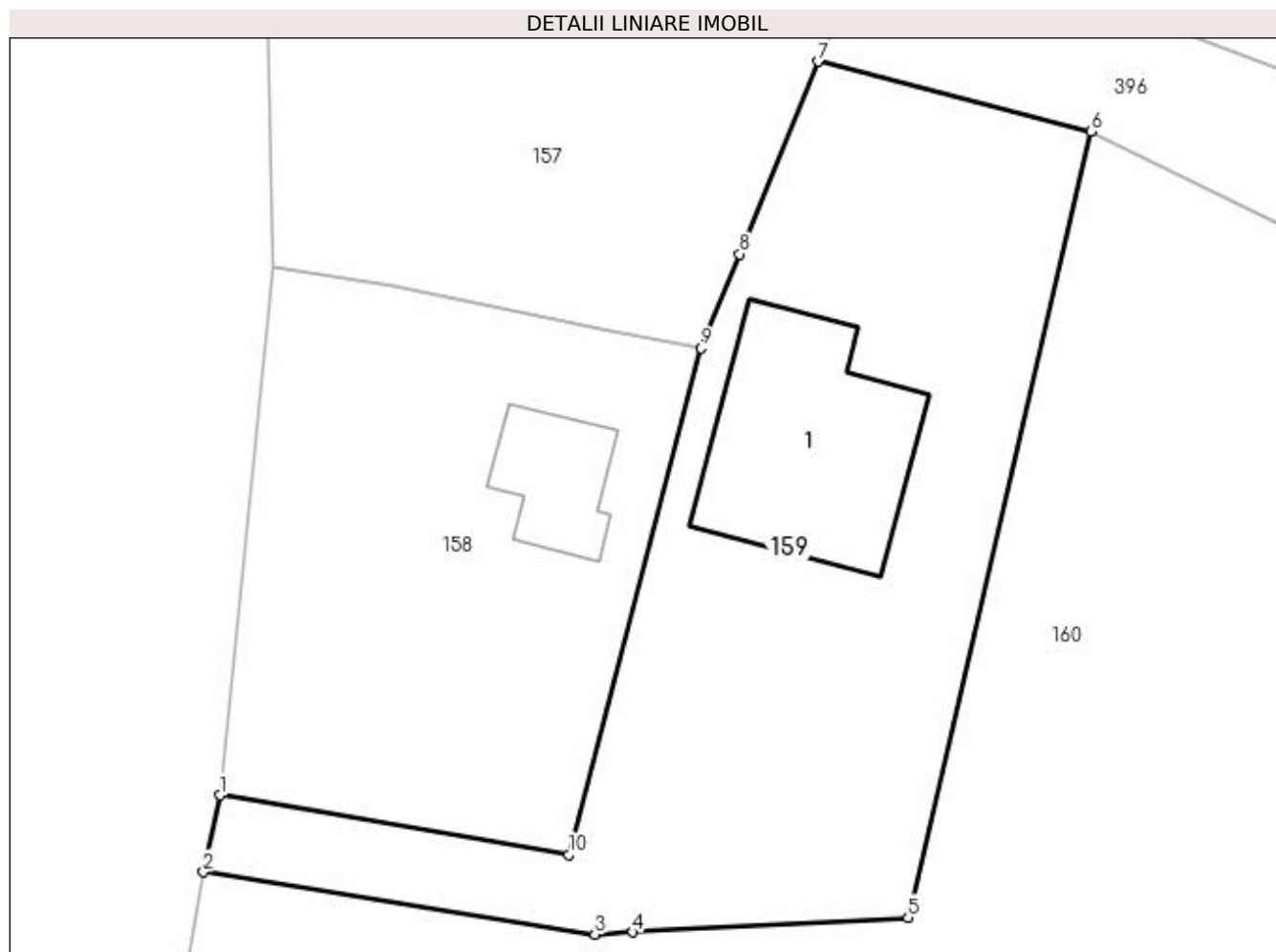
C. Partea III. SARCINI .

Inscrieri privind dezmembramintele dreptului de proprietate, drepturi reale de garanție și sarcini	Referințe
NU SUNT	

Anexa Nr. 1 La Partea I**Teren**

Nr cadastral	Suprafața (mp)*	Observații / Referințe
	794	

* Suprafața este determinată în planul de proiecție Stereo 70.

**Date referitoare la teren**

Crt	Categorie folosință	Intra vilan	Suprafața (mp)	Tarla	Parcelă	Nr. topo	Observații / Referințe
1	curți constructii	DA	372	1	15	-	
2	arabil	DA	422	1	15	-	

Date referitoare la construcții

Crt	Număr	Destinație construcție	Supraf. (mp)	Situație juridică	Observații / Referințe
A1.1		construcții de locuinte	109	Fara acte	Nr. niveluri:1; S. construita la sol:109 mp;

Lungime Segmente

1) Valorile lungimilor segmentelor sunt obținute din proiecție în plan.

Punct început	X / Y	Punct sfârșit	X / Y	Lungime segment (** (m)
1	549.630,276 405.478,672	2	549.629,42 405.474,768	3.997
2	549.629,42 405.474,768	3	549.649,294 405.471,604	20.124
3	549.649,294 405.471,604	4	549.651,212 405.471,707	1.921

Punct început	X / Y	Punct sfârşit	X / Y	Lungime segment (** (m)
4	549.651,212 405.471,707	5	549.665,196 405.472,457	14.004
5	549.665,196 405.472,457	6	549.674,457 405.512,345	40.949
6	549.674,457 405.512,345	7	549.660,629 405.515,895	14.276
7	549.660,629 405.515,895	8	549.656,626 405.506,123	10.56
8	549.656,626 405.506,123	9	549.654,673 405.501,358	5.15
9	549.654,673 405.501,358	10	549.647,975 405.475,658	26.558
10	549.647,975 405.475,658	1	549.630,276 405.478,672	17.954

** Lungimile segmentelor sunt determinate în planul de proiecție Stereo 70 și sunt rotunjite la 1 milimetru.

*** Distanța dintre puncte este formată din segmente cumulate ce sunt mai mici decât valoarea 1 milimetru.

**DATE DESPRE IMOBILUL NR. 160**

Oficiul de Cadastru și Publicitate Imobiliară PRAHOVA
Biroul de Cadastru și Publicitate Imobiliară Câmpina

A. Partea I. Descrierea imobilului

TEREN Intravilan

Adresa: Loc. Provita De Sus, Jud. Prahova

Nr. Crt	Nr cadastral Nr. topografic	Suprafața* (mp)	Observații / Referințe
A1		2.760	Sector cadastral:12 Teren neimprejmuit;

B. Partea II. Proprietari și acte

Inscrieri privitoare la dreptul de proprietate și alte drepturi reale		Referințe
/		
Act Normativ nr. Legea 7, din 13/03/1996 emis de PARLAMENTUL ROMÂNIEI;		
B1	Inscrierea provizorie, drept de PROPRIETATE, dobandit prin Lege, cota actuala 1/1, cota initiala 1/1	A1
1) COMUNA PROVIȚA DE SUS, CIF:2845362, PROPRIETAR NEIDENTIFICAT		

C. Partea III. SARCINI .

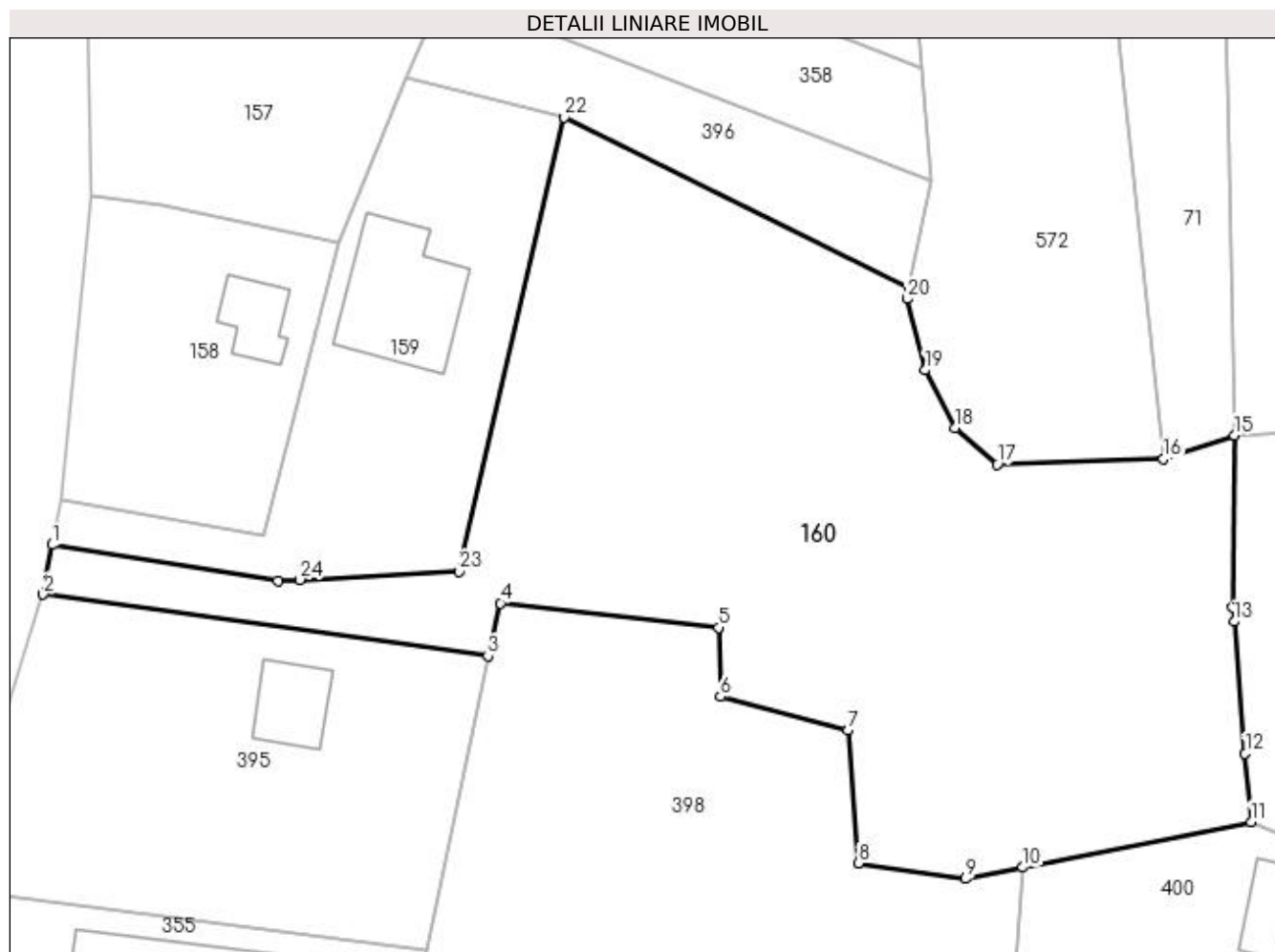
Inscrieri privind dezmembramintele dreptului de proprietate, drepturi reale de garanție și sarcini	Referințe
NU SUNT	

Anexa Nr. 1 La Partea I

Teren

Nr cadastral	Suprafața (mp)*	Observații / Referințe
	2.760	

* Suprafața este determinată în planul de proiecție Stereo 70.



Date referitoare la teren

Crt	Categorie folosință	Intra vilan	Suprafața (mp)	Tarla	Parcelă	Nr. topo	Observații / Referințe
1	arabil	DA	2.760	1	15	-	

Lungime Segmente

1) Valorile lungimilor segmentelor sunt obținute din proiecție în plan.

Punct început	X / Y	Punct sfârșit	X / Y	Lungime segment (** (m)
1	549.629,42 405.474,768	2	549.628,645 405.470,411	4.425
3	549.667,736 405.465,001	4	549.668,845 405.469,642	4.772
5	549.688,03 405.467,492	6	549.688,179 405.461,419	6.075
7	549.699,389 405.458,467	8	549.700,328 405.446,818	11.687
9	549.709,763 405.445,43	10	549.714,766 405.446,419	5.1

Punct început	X / Y	Punct sfârșit	X / Y	Lungime segment (** (m)
2	549.628,645 405.470,411	3	549.667,736 405.465,001	39.464
4	549.668,845 405.469,642	5	549.688,03 405.467,492	19.305
6	549.688,179 405.461,419	7	549.699,389 405.458,467	11.592
8	549.700,328 405.446,818	9	549.709,763 405.445,43	9.537
10	549.714,766 405.446,419	11	549.734,838 405.450,411	20.465

Punct început	X / Y	Punct sfârșit	X / Y	Lungime segment (** (m)
11	549.734,838 405.450,411	12	549.734,326 405.456,439	6.05
13	549.733,34 405.468,031	14	549.733,233 405.469,295	1.269
15	549.733,377 405.484,397	16	549.727,143 405.482,296	6.579
17	549.712,527 405.481,831	18	549.708,781 405.485,058	4.944
19	549.706,181 405.490,115	20	549.704,58 405.496,372	6.459
21	549.704,781 405.497,314	22	549.674,457 405.512,345	33.845
23	549.665,196 405.472,457	24	549.651,212 405.471,707	14.004
25	549.649,294 405.471,604	1	549.629,42 405.474,768	20.124

Punct început	X / Y	Punct sfârșit	X / Y	Lungime segment (** (m)
12	549.734,326 405.456,439	13	549.733,34 405.468,031	11.634
14	549.733,233 405.469,295	15	549.733,377 405.484,397	15.103
16	549.727,143 405.482,296	17	549.712,527 405.481,831	14.623
18	549.708,781 405.485,058	19	549.706,181 405.490,115	5.686
20	549.704,58 405.496,372	21	549.704,781 405.497,314	0.963
22	549.674,457 405.512,345	23	549.665,196 405.472,457	40.949
24	549.651,212 405.471,707	25	549.649,294 405.471,604	1.921

** Lungimile segmentelor sunt determinate în planul de proiecție Stereo 70 și sunt rotunjite la 1 milimetru.

*** Distanța dintre puncte este formată din segmente cumulate ce sunt mai mici decât valoarea 1 milimetru.

**DATE DESPRE IMOBILUL NR. 161**

Oficiul de Cadastru și Publicitate Imobiliară PRAHOVA
Biroul de Cadastru și Publicitate Imobiliară Câmpina

A. Partea I. Descrierea imobilului

TEREN Intravilan

Adresa: Loc. Provita De Sus, Nr. 282, Jud. Prahova

Nr. Crt	Nr cadastral Nr. topografic	Suprafața* (mp)	Observații / Referințe
A1	21242	511	Sector cadastral:12 Teren neimprijmit;

Construcții

Crt	Nr cadastral Nr. topografic	Adresa	Observații / Referințe
A1.1	21242-C1	Loc. Provita De Sus, Nr. 282, Jud. Prahova	Nr. niveluri:1; S. construita la sol:91 mp; LOCUINTA C1 (PARTER)
A1.2	21242-C2	Loc. Provita De Sus, Nr. 282, Jud. Prahova	Nr. niveluri:1; S. construita la sol:15 mp; ANEXA C2 (PARTER)

B. Partea II. Proprietari și acte

Inscrieri privitoare la dreptul de proprietate și alte drepturi reale		Referințe
9708 / 11/03/2021		
Act Notarial nr. 1199, din 10/03/2021 emis de Pop Mihaela Cristina;		
B9	se radiaza antecontractul de vanzare cumparare aut nr 3577 din 28.08.2020 emis de NP Pop Mihaela Cristina de sub B8 in baza conventiei aut nr 1199 din 10.03.2021 emisa de NP Pop Mihaela Cristina	A1, A1.1, A1.2
9710 / 11/03/2021		
Act Notarial nr. 1200, din 10/03/2021 emis de Pop Mihaela Cristina;		
B10	Intabulare, drept de PROPRIETATEcumparare ca bun propriu, dobandit prin Conventie, cota actuala 1/1, cota initiala 1/1 1) CONSTANTINESCU ANDREEA-PAULA	A1, A1.1, A1.2

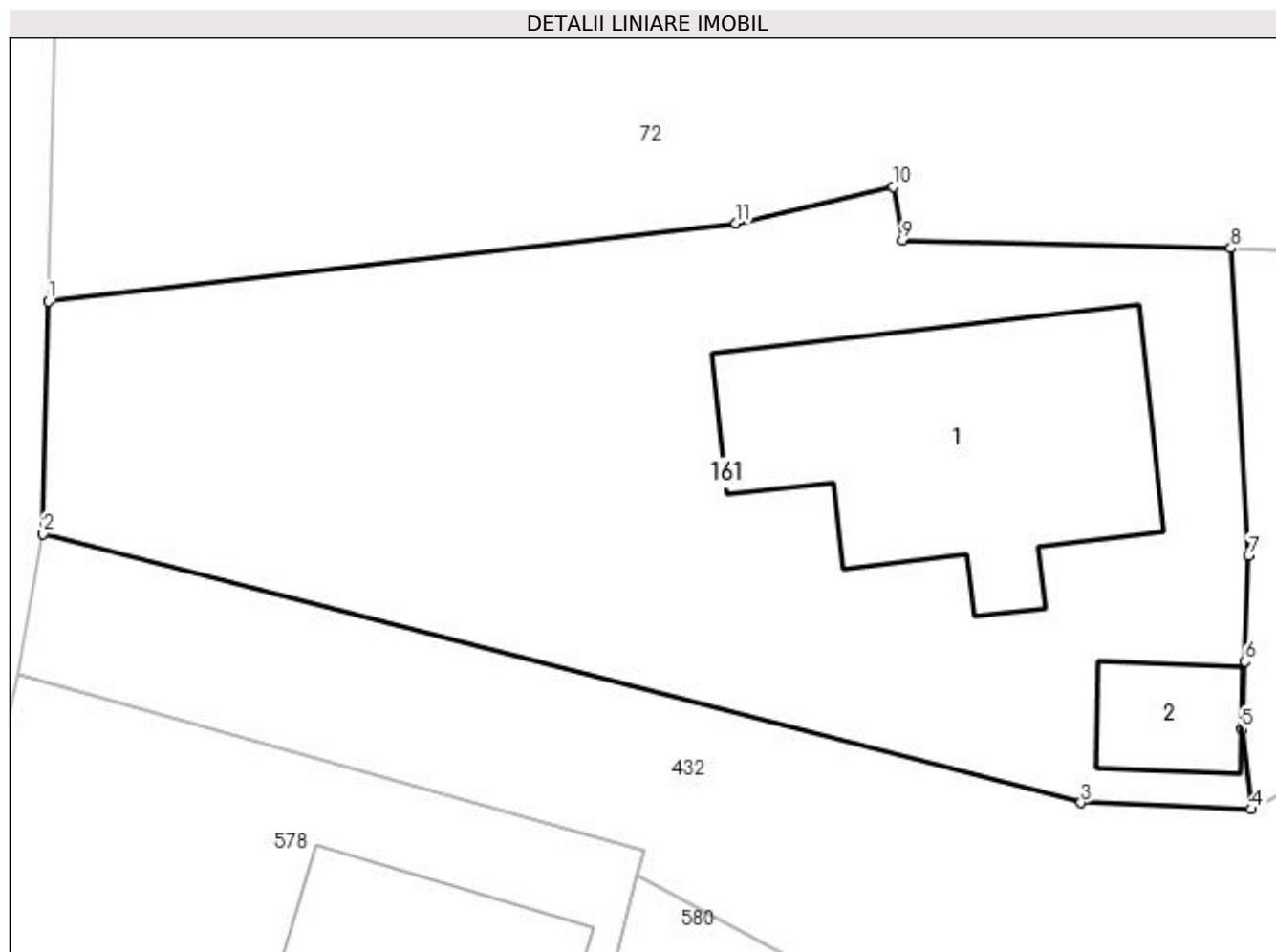
C. Partea III. SARCINI .

Inscrieri privind dezmembramintele dreptului de proprietate, drepturi reale de garanție și sarcini	Referințe
NU SUNT	

Teren

Nr cadastral	Suprafața (mp)*	Observații / Referințe
21242	511	

* Suprafața este determinată în planul de proiecție Stereo 70.



Date referitoare la teren

Crt	Categorie folosință	Intra vilan	Suprafața (mp)	Tarla	Parcelă	Nr. topo	Observații / Referințe
1	curți constructii	DA	511	1	2	-	

Date referitoare la construcții

Crt	Număr	Destinație construcție	Supraf. (mp)	Situație juridică	Observații / Referințe
A1.1	21242-C1	construcții de locuințe	Din acte: 0 Masurata: 91	Cu acte	Nr. niveluri:1; S. construita la sol:91 mp; LOCUINTA C1(PARTER)
A1.2	21242-C2	construcții anexa	Din acte: 0 Masurata: 15	Cu acte	Nr. niveluri:1; S. construita la sol:15 mp; ANEXA C2(PARTER)

Lungime Segmente

1) Valorile lungimilor segmentelor sunt obținute din proiecție în plan.

Punct început	X / Y	Punct sfârșit	X / Y	Lungime segment (** (m)
1	549.650,246 405.623,433	2	549.650,076 405.616,175	7.26
2	549.650,076 405.616,175	3	549.682,504 405.607,779	33.497
3	549.682,504 405.607,779	4	549.687,817 405.607,579	5.317

Punct început	X / Y	Punct sfârşit	X / Y	Lungime segment (** (m)
4	549.687,817 405.607,579	5	549.687,526 405.610,072	2.51
5	549.687,526 405.610,072	6	549.687,629 405.612,19	2.121
6	549.687,629 405.612,19	7	549.687,738 405.615,505	3.317
7	549.687,738 405.615,505	8	549.687,183 405.625,093	9.604
8	549.687,183 405.625,093	9	549.676,921 405.625,349	10.265
9	549.676,921 405.625,349	10	549.676,643 405.627,016	1.69
10	549.676,643 405.627,016	11	549.671,725 405.625,871	5.05
11	549.671,725 405.625,871	1	549.650,246 405.623,433	21.617

** Lungimile segmentelor sunt determinate în planul de proiecție Stereo 70 și sunt rotunjite la 1 milimetru.

*** Distanța dintre puncte este formată din segmente cumulate ce sunt mai mici decât valoarea 1 milimetru.

**DATE DESPRE IMOBILUL NR. 162**

Oficiul de Cadastru și Publicitate Imobiliară PRAHOVA
Biroul de Cadastru și Publicitate Imobiliară Câmpina

A. Partea I. Descrierea imobilului

TEREN Intravilan

Nr. CF vechi:241
Nr. cadastral vechi:329

Adresa: Loc. Provita De Sus, Nr. 39, Jud. Prahova

Nr. Crt	Nr cadastral Nr. topografic	Suprafața* (mp)	Observații / Referințe
A1	20632	Din acte: 1.023 Masurata: 1.032	Sector cadastral:16 Teren imprejmuit;

Construcții

Crt	Nr cadastral Nr. topografic	Adresa	Observații / Referințe
A1.1	20632-C1	Loc. Provita De Sus, Nr. 39, Jud. Prahova	Nr. niveluri:1; S. construita la sol:151 mp; C1 locuinta SC=104 mp. SU 88,73 mp.
A1.2	20632-C2	Loc. Provita De Sus, Nr. 39, Jud. Prahova	Nr. niveluri:1; S. construita la sol:20 mp; C2-Anexa gospodareasca SC=13,02 mp. SU=10,64 mp.

B. Partea II. Proprietari și acte

Inscrieri privitoare la dreptul de proprietate și alte drepturi reale		Referințe
3856 / 02/06/2005		
Act Notarial nr. 1951, din 01/06/2005 emis de NP POP M.C.;		
B1	Intabulare, drept de PROPRIETATEcumparare ca bun comun ptr. constr. C1 si C2 si 1/2 din teren, dobandit prin Conventie, cota actuala 1/1, cota initiala 1/1 1) VOICULESCU ION FLORIN 2) VOICULESCU MARIA <i>OBSERVATII: (provenita din conversia CF 241)</i>	A1, A1.1, A1.2
4618 / 15/03/2017		
Act Administrativ nr. 826, din 02/03/2017 emis de PRIMARIA COMUNEI PROVITA DE SUS (act administrativ nr 3872 din 03.03.2017, emis de OCPI PRAHOVA);		
B2	se repositioneaza imobilul conform documentatiei tehnice avizate	A1, A1.1, A1.2
B3	se actualizeaza informatiile cadastrale in sensul mentionarii tarlalei 20 si parcelei 670 , 671, 672, 673	A1, A1.1, A1.2
B4	se actualizeaza informatiile cadastrale in sensul ca adresa actuala a imobilului este com Provita de Sus , sat Provita de Sus , nr 39	A1, A1.1, A1.2

C. Partea III. SARCINI .

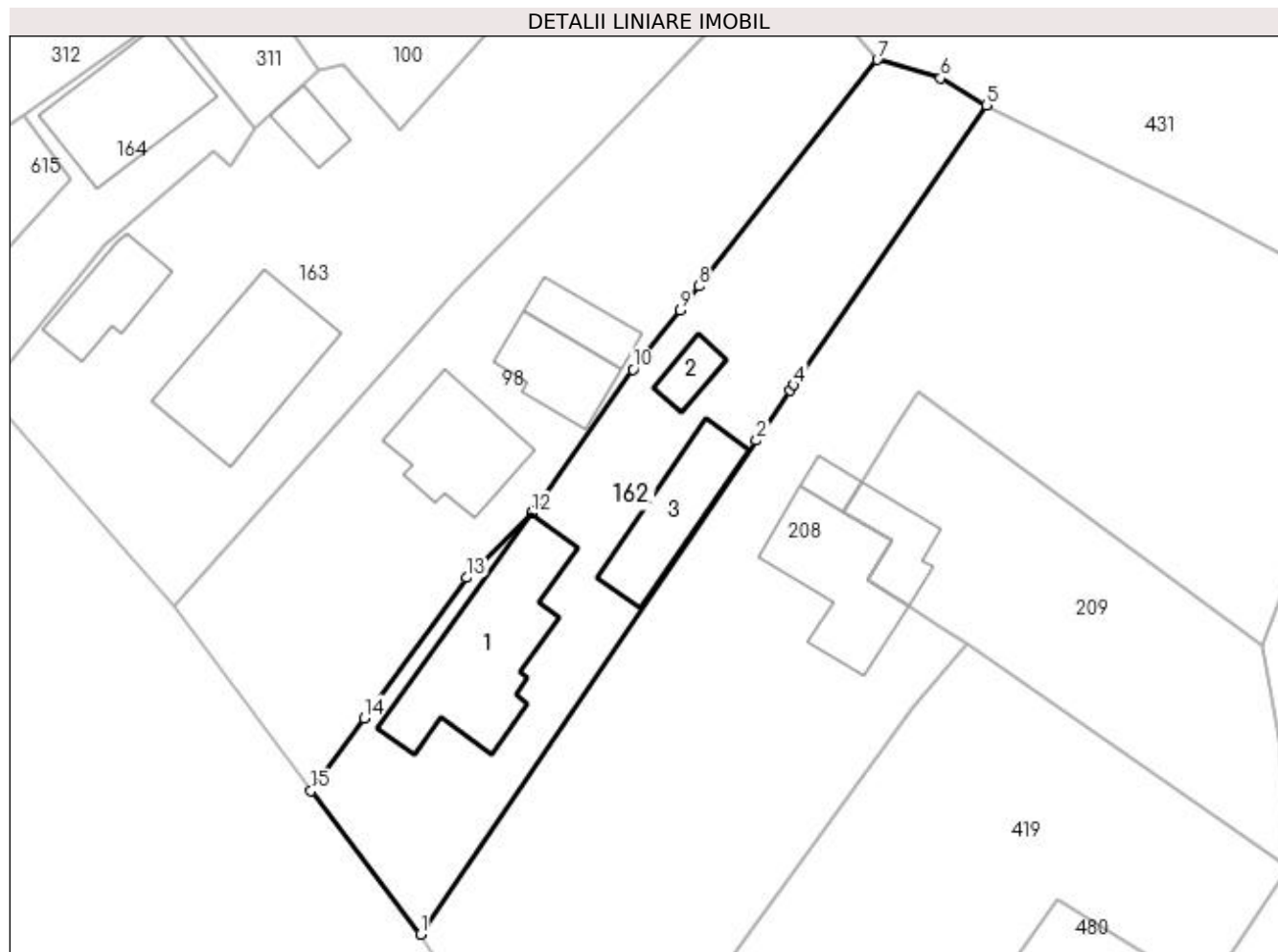
Inscrieri privind dezmembramintele dreptului de proprietate, drepturi reale de garanție și sarcini	Referințe
NU SUNT	

Anexa Nr. 1 La Partea I

Teren

Nr cadastral	Suprafața (mp)*	Observații / Referințe
20632	Din acte: 1.023 Masurata: 1.032	

* Suprafața este determinată în planul de proiecție Stereo 70.



Date referitoare la teren

Crt	Categorie folosință	Intravilan	Suprafața (mp)	Tarla	Parcelă	Nr. topo	Observații / Referințe
1	arabil	DA	338	20	673	-	
2	curți construcții	DA	694	20	671, 672, 673	-	

Date referitoare la construcții

Crt	Număr	Destinație construcție	Supraf. (mp)	Situație juridică	Observații / Referințe
A1.1	20632-C1	construcții de locuințe	Din acte: 104 Masurata: 151	Cu acte	Nr. niveluri:1; S. construita la sol:151 mp; C1 locuinta SC=104 mp. SU=88,73 mp.
A1.2	20632-C2	construcții anexa	Din acte: 13 Masurata: 20	Cu acte	Nr. niveluri:1; S. construita la sol:20 mp; C2-Anexa gospodareasca SC=13,02 mp. SU=10,64 mp.
A1.3		construcții de locuințe	76	Fara acte	Nr. niveluri:1; S. construita la sol:76 mp;

Lungime Segmente

1) Valorile lungimilor segmentelor sunt obținute din proiecție în plan.

Punct început	X / Y	Punct sfârșit	X / Y	Lungime segment (** (m)
---------------	-------	---------------	-------	-------------------------

Punct început	X / Y	Punct sfârşit	X / Y	Lungime segment (** (m)
1	550.808,631 403.676,21	2	550.837,431 403.718,546	51.203
2	550.837,431 403.718,546	3	550.840,336 403.722,817	5.165
3	550.840,336 403.722,817	4	550.840,666 403.723,302	0.587
4	550.840,666 403.723,302	5	550.857,127 403.747,296	29.098
5	550.857,127 403.747,296	6	550.853,208 403.749,605	4.549
6	550.853,208 403.749,605	7	550.847,794 403.751,191	5.642
7	550.847,794 403.751,191	8	550.832,473 403.731,758	24.746
8	550.832,473 403.731,758	9	550.830,881 403.729,739	2.571
9	550.830,881 403.729,739	10	550.826,854 403.724,631	6.504
10	550.826,854 403.724,631	11	550.818,236 403.712,448	14.923
11	550.818,236 403.712,448	12	550.818,116 403.712,328	0.17
12	550.818,116 403.712,328	13	550.812,565 403.706,777	7.85
13	550.812,565 403.706,777	14	550.803,773 403.694,742	14.904
14	550.803,773 403.694,742	15	550.799,244 403.688,5	7.712
15	550.799,244 403.688,5	1	550.808,631 403.676,21	15.465

** Lungimile segmentelor sunt determinate în planul de proiecție Stereo 70 și sunt rotunjite la 1 milimetru.

*** Distanța dintre puncte este formată din segmente cumulate ce sunt mai mici decât valoarea 1 milimetru.

**DATE DESPRE IMOBILUL NR. 163**

Oficiul de Cadastru și Publicitate Imobiliară PRAHOVA
Biroul de Cadastru și Publicitate Imobiliară Câmpina

A. Partea I. Descrierea imobilului

TEREN Intravilan

Adresa: Loc. Provita De Sus, Nr. 42, Jud. Prahova

Nr. Crt	Nr cadastral Nr. topografic	Suprafața* (mp)	Observații / Referințe
A1	21296	Din acte: 1.300 Masurata: 1.465	Sector cadastral:16 Teren imprejmuit;

Construcții

Crt	Nr cadastral Nr. topografic	Adresa	Observații / Referințe
A1.1	21296-C1	Loc. Provita De Sus, Nr. 42, Jud. Prahova	Nr. niveluri:2; S. construita la sol:130 mp; C1- casa de locuit P+M, Sc mansarda =130.00 mp, S beci = 7.000 mp, Terasa acoperita = 11.00 mp, Sc desf. = 278.00 mp
A1.2	21296-C2	Loc. Provita De Sus, Nr. 42, Jud. Prahova	Nr. niveluri:1; S. construita la sol:54 mp; C2 - casa de locuit
A1.3	21296-C3	Loc. Provita De Sus, Nr. 42, Jud. Prahova	Nr. niveluri:1; S. construita la sol:23 mp; C3- A\anexa - magazie

B. Partea II. Proprietari și acte

Inscrieri privitoare la dreptul de proprietate și alte drepturi reale	Referințe
29513 / 26/11/2019	
Act Administrativ nr. 5854, din 06/11/2019 emis de COMUNA PROVITA DE SUS (act notarial nr 3131 din 24.06.1974, emis de NOTARIATUL DE STAT LOCAL CAMPINA);	
B1	A1, A1.1, A1.2, A1.3
Intabulare, drept de PROPRIETATEcumparare ca bun propriu, dobandit prin Conventie, cota actuala 1/1, cota initiala 1/1 1) BUCUREI CONSTANTIN	

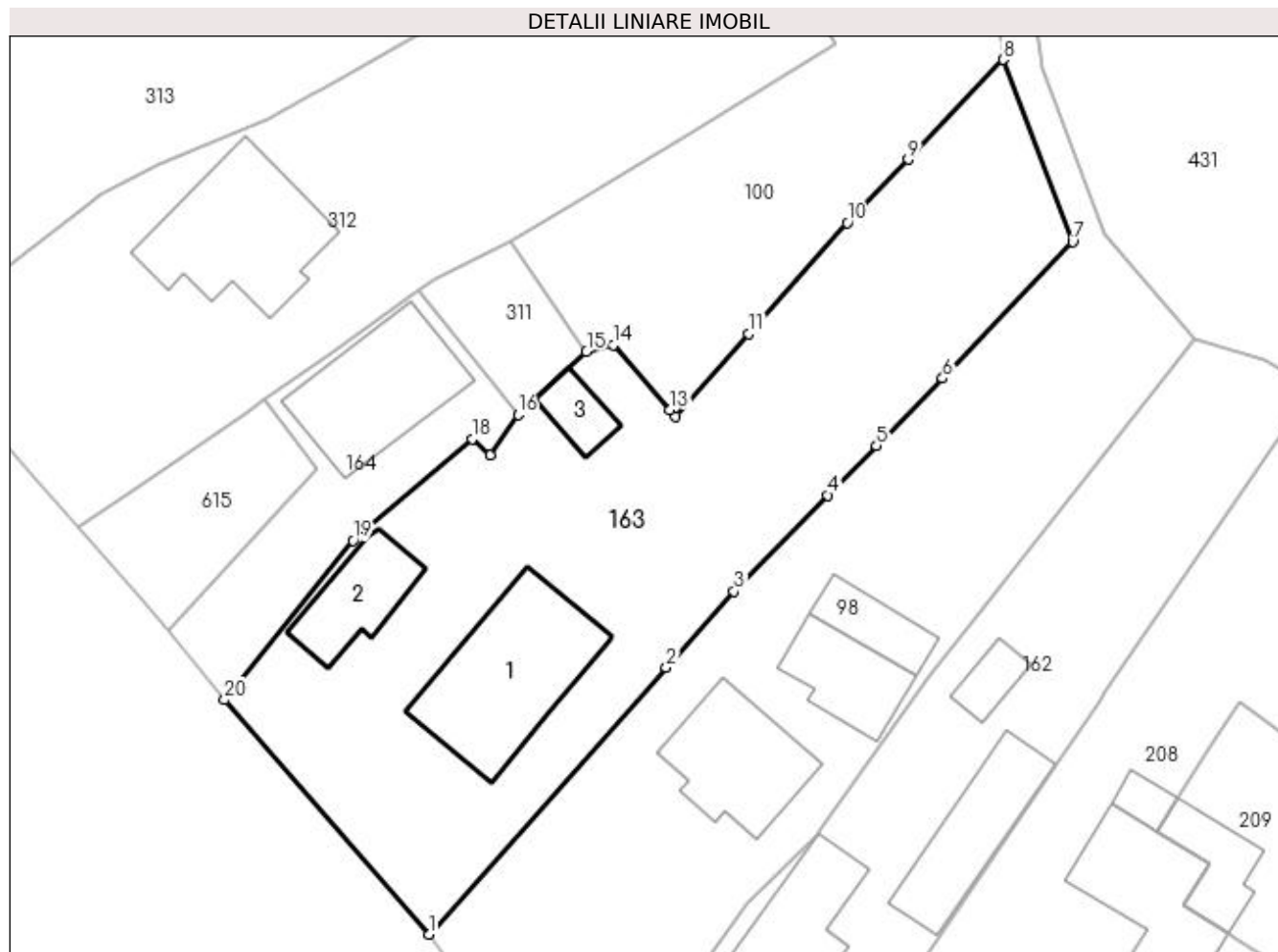
C. Partea III. SARCINI .

Inscrieri privind dezmembramentele dreptului de proprietate, drepturi reale de garanție și sarcini	Referințe
NU SUNT	

Anexa Nr. 1 La Partea I**Teren**

Nr cadastral	Suprafața (mp)*	Observații / Referințe
21296	Din acte: 1.300 Masurata: 1.465	

* Suprafața este determinată în planul de proiecție Stereo 70.

**Date referitoare la teren**

Crt	Categorie folosință	Intravilan	Suprafața (mp)	Tarla	Parcelă	Nr. topo	Observații / Referințe
1	curți constructii	DA	776	20	661	-	
2	arabil	DA	333	20	662	-	
3	faneata	DA	356	20	664	-	

Date referitoare la construcții

Crt	Număr	Destinație construcție	Supraf. (mp)	Situație juridică	Observații / Referințe
A1.1	21296-C1	construcții de locuinte	Din acte: 0 Masurata: 130	Cu acte	Nr. niveluri:2; S. construita la sol:130 mp; C1- casa de locuit P+M, Sc mansarda =130.00 mp, S beci = 7.000 mp, Terasa acoperita = 11.00 mp, Sc desf. = 278.00 mp
A1.2	21296-C2	construcții de locuinte	Din acte: 0 Masurata: 54	Cu acte	Nr. niveluri:1; S. construita la sol:54 mp; C2 - casa de locuit
A1.3	21296-C3	construcții anexa	Din acte: 0 Masurata: 23	Cu acte	Nr. niveluri:1; S. construita la sol:23 mp; C3-A/anexa - magazie

Lungime Segmente

1) Valorile lungimilor segmentelor sunt obținute din proiecție în plan.

Punct început	X / Y	Punct sfârșit	X / Y	Lungime segment (** (m)
1	550.787,472 403.704,327	2	550.806,163 403.725,321	28.109
2	550.806,163 403.725,321	3	550.811,51 403.731,328	8.042
3	550.811,51 403.731,328	4	550.818,913 403.738,881	10.576
4	550.818,913 403.738,881	5	550.822,738 403.742,785	5.466
5	550.822,738 403.742,785	6	550.827,941 403.748,093	7.433
6	550.827,941 403.748,093	7	550.838,158 403.758,856	14.84
7	550.838,158 403.758,856	8	550.832,704 403.773,189	15.336
8	550.832,704 403.773,189	9	550.825,215 403.765,35	10.841
9	550.825,215 403.765,35	10	550.820,437 403.760,349	6.917
10	550.820,437 403.760,349	11	550.812,666 403.751,596	11.705
11	550.812,666 403.751,596	12	550.806,908 403.745,11	8.673
12	550.806,908 403.745,11	13	550.806,467 403.745,61	0.667
13	550.806,467 403.745,61	14	550.801,979 403.750,7	6.786
14	550.801,979 403.750,7	15	550.799,883 403.750,231	2.148
15	550.799,883 403.750,231	16	550.794,497 403.745,252	7.335
16	550.794,497 403.745,252	17	550.792,297 403.742,018	3.911
17	550.792,297 403.742,018	18	550.790,886 403.743,328	1.925
18	550.790,886 403.743,328	19	550.781,507 403.735,342	12.318
19	550.781,507 403.735,342	20	550.771,407 403.722,792	16.109
20	550.771,407 403.722,792	1	550.787,472 403.704,327	24.475

** Lungimile segmentelor sunt determinate în planul de proiecție Stereo 70 și sunt rotunjite la 1 milimetru.

*** Distanța dintre puncte este formată din segmente cumulate ce sunt mai mici decât valoarea 1 milimetru.

**DATE DESPRE IMOBILUL NR. 164**

Oficiul de Cadastru și Publicitate Imobiliară PRAHOVA
Biroul de Cadastru și Publicitate Imobiliară Câmpina

A. Partea I. Descrierea imobilului

TEREN Intravilan

Adresa: Loc. Provita De Sus, Nr. 43, Jud. Prahova

Nr. Crt	Nr cadastral Nr. topografic	Suprafața* (mp)	Observații / Referințe
A1	21240	Din acte: 275 Masurata: 300	Sector cadastral:16 Teren imprejmuit;

Construcții

Crt	Nr cadastral Nr. topografic	Adresa	Observații / Referințe
A1.1	21240-C1	Loc. Provita De Sus, Nr. 43, Jud. Prahova	Nr. niveluri:2; S. construita la sol:103 mp; S. construita desfasurata:119 mp;

B. Partea II. Proprietari și acte

Inscrieri privitoare la dreptul de proprietate și alte drepturi reale		Referințe
21503 / 07/08/2018		
Act Notarial nr. 993, din 10/04/1976 emis de NOTARIATUL DE STAT LOCAL CAMPINA (act administrativ nr 67277 din 01.10.1997, emis de COMISIA JUDETEANA PENTRU STABILIREA DREPTULUI DE PROPRIETATE ASUPRA TERENURILOR;act administrativ nr 3919 din 02.08.2018, emis de PRIMARIA COMUNEI PROVITA DE SUS);		
B1	Intabulare, drept de PROPRIETATEcumparare ca bun propriu si constituire, dobandit prin Conventie, cota actuala 1/1, cota initiala 1/1 1) GĂMAN DOREL	A1, A1.1

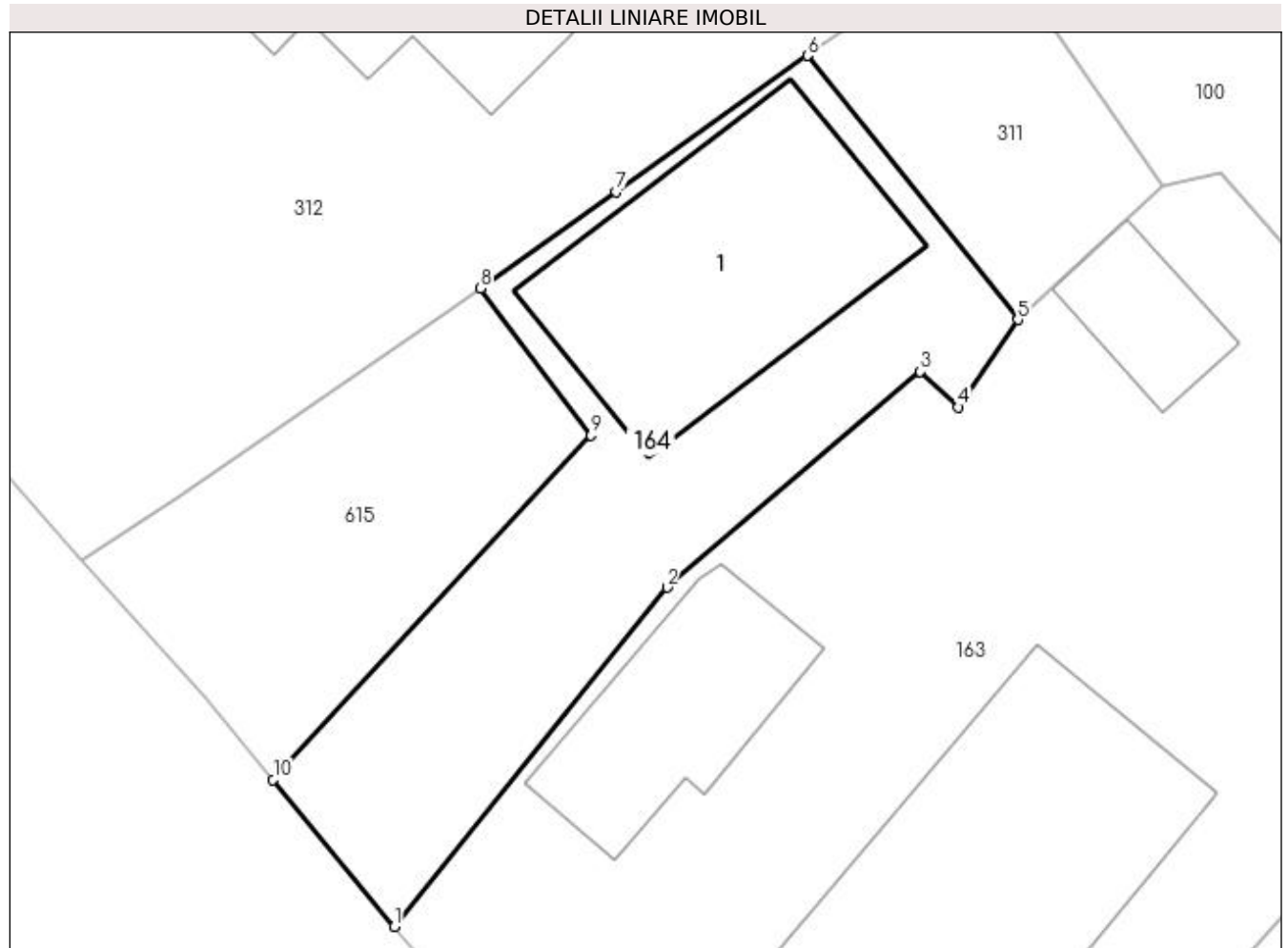
C. Partea III. SARCINI .

Inscrieri privind dezmembramintele dreptului de proprietate, drepturi reale de garanție și sarcini	Referințe
NU SUNT	

Teren

Nr cadastral	Suprafața (mp)*	Observații / Referințe
21240	Din acte: 275 Masurata: 300	

* Suprafața este determinată în planul de proiecție Stereo 70.



Date referitoare la teren

Crt	Categorie folosință	Intra vilan	Suprafața (mp)	Tarla	Parcelă	Nr. topo	Observații / Referințe
1	curți constructii	DA	300	20	660	-	

Date referitoare la construcții

Crt	Număr	Destinație construcție	Supraf. (mp)	Situație juridică	Observații / Referințe
A1.1	21240-C1	construcții de locuințe	Din acte: 0 Masurata: 103	Cu acte	Nr. niveluri:2; S. construita la sol:103 mp; S. construita desfasurata:119 mp;

Lungime Segmente

1) Valorile lungimilor segmentelor sunt obținute din proiecție în plan.

Punct început	X / Y	Punct sfârșit	X / Y	Lungime segment (** (m)
1	550.771,407 403.722,792	2	550.781,507 403.735,342	16.109
2	550.781,507 403.735,342	3	550.790,886 403.743,328	12.318
3	550.790,886 403.743,328	4	550.792,297 403.742,018	1.925

Punct început	X / Y	Punct sfârșit	X / Y	Lungime segment (** (m)
4	550.792,297 403.742,018	5	550.794,497 403.745,252	3.911
5	550.794,497 403.745,252	6	550.786,713 403.755,021	12.491
6	550.786,713 403.755,021	7	550.779,623 403.749,982	8.698
7	550.779,623 403.749,982	8	550.774,589 403.746,406	6.175
8	550.774,589 403.746,406	9	550.778,694 403.740,966	6.815
9	550.778,694 403.740,966	10	550.766,914 403.728,228	17.35
10	550.766,914 403.728,228	1	550.771,407 403.722,792	7.052

** Lungimile segmentelor sunt determinate în planul de proiecție Stereo 70 și sunt rotunjite la 1 milimetru.

*** Distanța dintre puncte este formată din segmente cumulate ce sunt mai mici decât valoarea 1 milimetru.

**DATE DESPRE IMOBILUL NR. 165**

Oficiul de Cadastru și Publicitate Imobiliară PRAHOVA
Biroul de Cadastru și Publicitate Imobiliară Câmpina

A. Partea I. Descrierea imobilului

TEREN Intravilan

Adresa: Loc. Provita De Sus, Jud. Prahova

Nr. Crt	Nr cadastral Nr. topografic	Suprafața* (mp)	Observații / Referințe
A1		146	Sector cadastral:16 Teren neimprejmuit;

B. Partea II. Proprietari și acte

Inscrieri privitoare la dreptul de proprietate și alte drepturi reale	Referințe
/	
Act Normativ nr. Legea 7, din 13/03/1996 emis de PARLAMENTUL ROMÂNIEI;	
B1	Inscrierea provizorie, drept de PROPRIETATE, dobandit prin Lege, cota actuala 1/1, cota initiala 1/1
	1) COMUNA PROVIȚA DE SUS , CIF:2845362, PROPRIETAR NEIDENTIFICAT
	<i>OBSERVATII: Proprietar neidentificat</i>

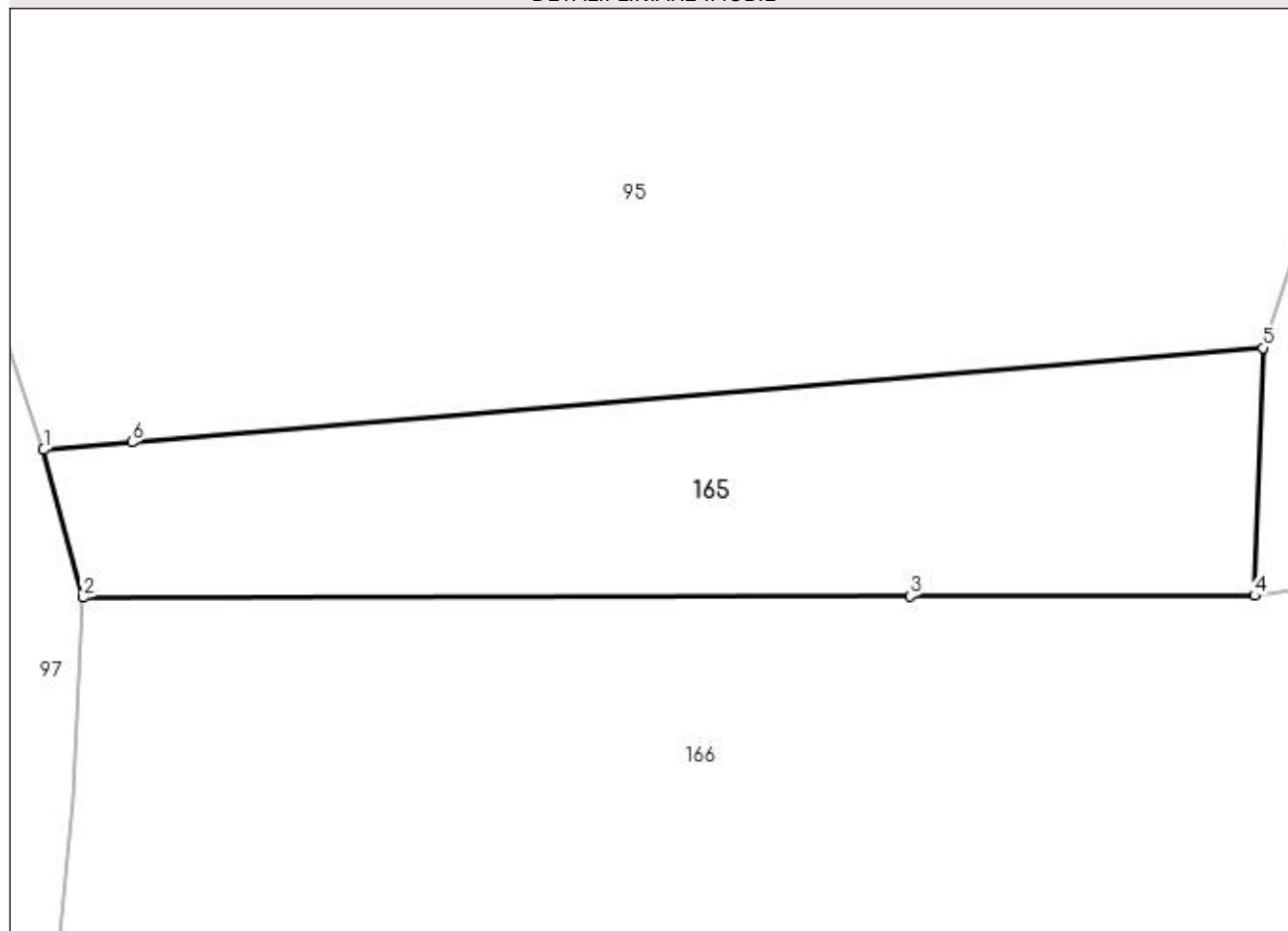
C. Partea III. SARCINI .

Inscrieri privind dezmembramintele dreptului de proprietate, drepturi reale de garanție și sarcini	Referințe
NU SUNT	

Anexa Nr. 1 La Partea I**Teren**

Nr cadastral	Suprafața (mp)*	Observații / Referințe
	146	

* Suprafața este determinată în planul de proiecție Stereo 70.

DETALII LINIARE IMOBIL**Date referitoare la teren**

Crt	Categorie folosință	Intra vilan	Suprafața (mp)	Tarla	Parcelă	Nr. topo	Observații / Referințe
1	faneata	DA	146	22	722	-	

Lungime Segmente

1) Valorile lungimilor segmentelor sunt obținute din proiecție în plan.

Punct început	X / Y	Punct sfârșit	X / Y	Lungime segment (** (m)
1	551.059,708 403.637,467	2	551.060,687 403.633,794	3.801
2	551.060,687 403.633,794	3	551.081,232 403.633,83	20.545
3	551.081,232 403.633,83	4	551.089,79 403.633,845	8.558
4	551.089,79 403.633,845	5	551.089,994 403.640,001	6.159
5	551.089,994 403.640,001	6	551.061,909 403.637,651	28.183

Punct început	X / Y	Punct sfârșit	X / Y	Lungime segment (** (m)
6	551.061,909 403.637,651	1	551.059,708 403.637,467	2.209

** Lungimile segmentelor sunt determinate în planul de proiecție Stereo 70 și sunt rotunjite la 1 milimetru.

*** Distanța dintre puncte este formată din segmente cumulate ce sunt mai mici decât valoarea 1 milimetru.

**DATE DESPRE IMOBILUL NR. 166**

Oficiul de Cadastru și Publicitate Imobiliară PRAHOVA
Biroul de Cadastru și Publicitate Imobiliară Câmpina

A. Partea I. Descrierea imobilului

TEREN Intravilan

Nr. CF vechi:92

Nr. cadastral vechi:131

Adresa: Loc. Provita De Sus, Nr. 15, Jud. Prahova

Nr. Crt	Nr cadastral Nr. topografic	Suprafața* (mp)	Observații / Referințe
A1	20922	Din acte: 2.229 Masurata: 2.208	Sector cadastral:16 Teren imprejmuit;

Construcții

Crt	Nr cadastral Nr. topografic	Adresa	Observații / Referințe
A1.1	20922-C1	Loc. Provita De Sus, Nr. 15, Jud. Prahova	Nr. niveluri:2; S. construita la sol:172 mp; S. construita desfasurata:289 mp; Locuinta (D+P) in suprafata desfasurata de 289.00 mp, construita din lemn si piatra in anul 1950, extinsa cu BCA in anul 2003, acoperita cu tabla. Suprafata construita demisol = 117.00 mp, sin care Sc beci=50.00 mp.
A1.2	20922-C2	Loc. Provita De Sus, Nr. 15, Jud. Prahova	Nr. niveluri:1; S. construita la sol:24 mp; S. construita desfasurata:24 mp; Anexa - Garaj in suprafata de 24.00 mp.

B. Partea II. Proprietari și acte

Inscrieri privitoare la dreptul de proprietate și alte drepturi reale	Referințe
15211 / 09/04/2021	
Act Notarial nr. 1049, din 08/04/2021 emis de Ivan Mihaela;	
B6 se radiaza antecontractul de vanzare cumparare aut nr 306 din 04.02.2021 in scris sub B2, in baza contractului de vanzare aut.nr 1049 din 08.04.2021 NP Ivan Mihaela	A1, A1.1, A1.2
B7 Intabulare, drept de PROPRIETATEcumparare ca bun comun, dobandit prin Conventie, cota actuala 1/1, cota initiala 1/1 1) CHIVU LAVINIA VALENTINA 2) CHIVU IONUT MIHAI	A1, A1.1, A1.2

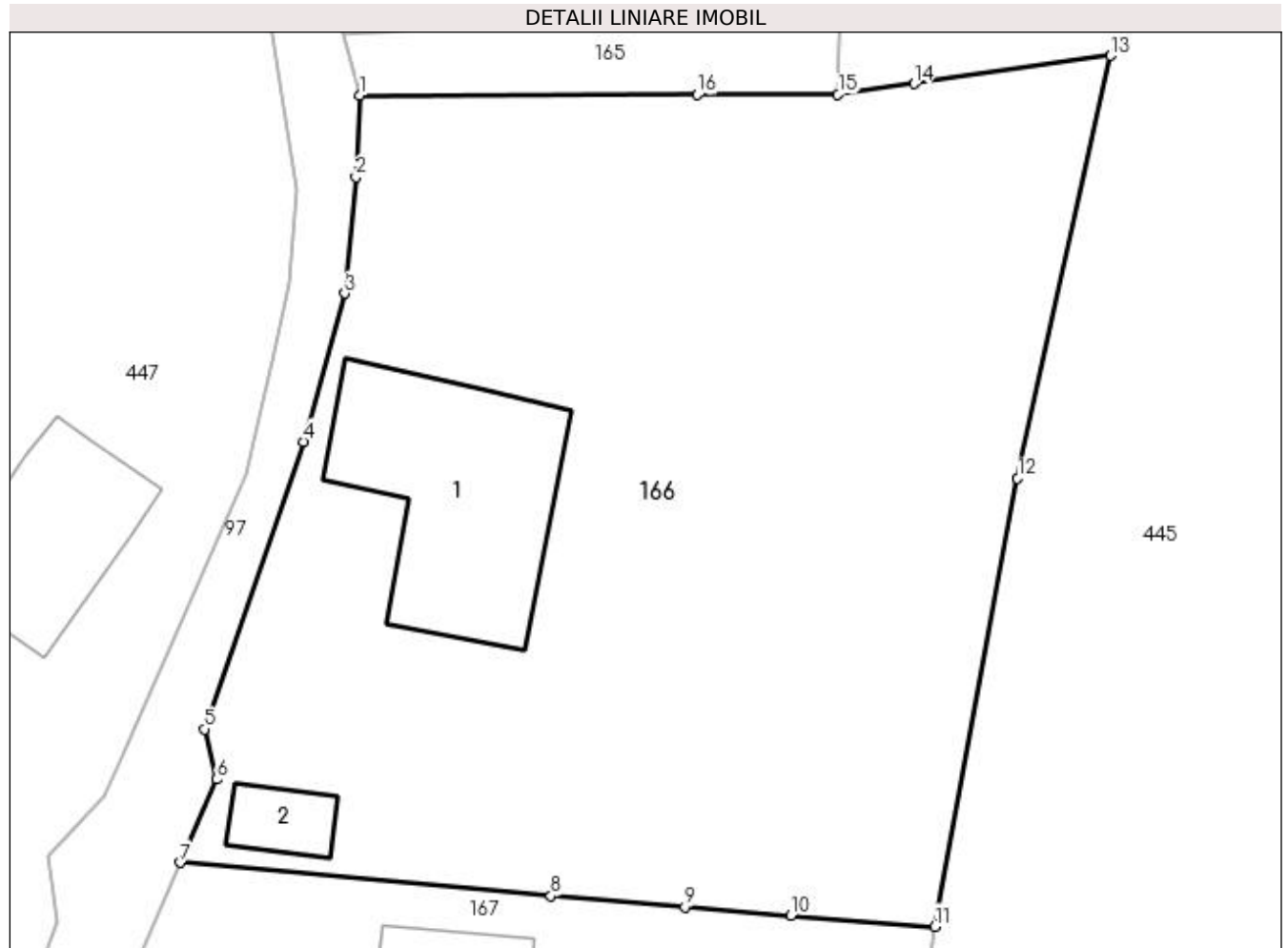
C. Partea III. SARCINI .

Inscrieri privind dezmembramintele dreptului de proprietate, drepturi reale de garanție și sarcini	Referințe
NU SUNT	

Teren

Nr cadastral	Suprafața (mp)*	Observații / Referințe
20922	Din acte: 2.229 Masurata: 2.208	

* Suprafața este determinată în planul de proiecție Stereo 70.



Date referitoare la teren

Crt	Categorie folosință	Intra vilan	Suprafața (mp)	Tarla	Parcelă	Nr. topo	Observații / Referințe
1	curți constructii	DA	1.200	22	720	-	
2	faneata	DA	1.008	22	719, 721	-	

Date referitoare la construcții

Crt	Număr	Destinație construcție	Supraf. (mp)	Situație juridică	Observații / Referințe
A1.1	20922-C1	construcții de locuințe	Din acte: 0 Masurata: 172	Cu acte	Nr. niveluri:2; S. construita la sol:172 mp; S. construita desfasurata:289 mp; Locuinta (D+P) in suprafata desfasurata de 289.00 mp, construita din lemn si piatra in anul 1950, extinsa cu BCA in anul 2003, acoperita cu tabla. Suprafata construita demisol = 117.00 mp, sin care Sc beci=50.00 mp.
A1.2	20922-C2	construcții anexa	Din acte: 0 Masurata: 24	Cu acte	Nr. niveluri:1; S. construita la sol:24 mp; S. construita desfasurata:24 mp; Anexa - Garaj in suprafata de 24.00 mp.

Lungime Segmente

1) Valorile lungimilor segmentelor sunt obținute din proiecție în plan.

Punct început	X / Y	Punct sfârșit	X / Y	Lungime segment (** (m)
1	551.060,687 403.633,794	2	551.060,433 403.628,815	4.985
2	551.060,433 403.628,815	3	551.059,743 403.621,745	7.104
3	551.059,743 403.621,745	4	551.057,24 403.612,722	9.364
4	551.057,24 403.612,722	5	551.051,229 403.595,22	18.505
5	551.051,229 403.595,22	6	551.051,941 403.592,167	3.135
6	551.051,941 403.592,167	7	551.049,739 403.587,106	5.519
7	551.049,739 403.587,106	8	551.072,303 403.585,065	22.656
8	551.072,303 403.585,065	9	551.080,456 403.584,409	8.179
9	551.080,456 403.584,409	10	551.086,93 403.583,888	6.495
10	551.086,93 403.583,888	11	551.095,682 403.583,205	8.779
11	551.095,682 403.583,205	12	551.100,72 403.610,478	27.734
12	551.100,72 403.610,478	13	551.106,381 403.636,208	26.345
13	551.106,381 403.636,208	14	551.094,41 403.634,503	12.092
14	551.094,41 403.634,503	15	551.089,79 403.633,845	4.667
15	551.089,79 403.633,845	16	551.081,232 403.633,83	8.558
16	551.081,232 403.633,83	1	551.060,687 403.633,794	20.545

** Lungimile segmentelor sunt determinate în planul de proiecție Stereo 70 și sunt rotunjite la 1 milimetru.

*** Distanța dintre puncte este formată din segmente cumulate ce sunt mai mici decât valoarea 1 milimetru.

**DATE DESPRE IMOBILUL NR. 167**

Oficiul de Cadastru și Publicitate Imobiliară PRAHOVA
Biroul de Cadastru și Publicitate Imobiliară Câmpina

A. Partea I. Descrierea imobilului

TEREN Intravilan

Nr. CF vechi:1181

Nr. cadastral vechi:10368

Adresa: Loc. Provita De Sus, Nr. 13 B, Jud. Prahova

Nr. Crt	Nr cadastral Nr. topografic	Suprafața* (mp)	Observații / Referințe
A1	20437	Din acte: 879 Masurata: 886	Sector cadastral:16 Teren imprejmuit;

Construcții

Crt	Nr cadastral Nr. topografic	Adresa	Observații / Referințe
A1.1	20437-C1	Loc. Provita De Sus, Nr. 13 B, Jud. Prahova	Nr. niveluri:1; S. construita la sol:63 mp; C1-locuinta
A1.2		Loc. Provita De Sus, Nr. 13 B, Jud. Prahova	Nr. niveluri:1; S. construita la sol:35 mp;

B. Partea II. Proprietari și acte

Inscrieri privitoare la dreptul de proprietate și alte drepturi reale		Referințe
8146 / 26/05/2009		
Act Notarial nr. 3, din 19/01/2005 emis de NP Constantin Ivan (adeverinta nr 1070 din 24.03.2009, emis de Primaria Provita de Sus; act de dezmembrare parcelare nr 3123 din 15.10.2008, emis de NP Terovan Maria Magdalena; registrul cadastral al imobilelor nr 9 din 14.06.2004, emis de PRIM PROVITA);		
B6	Intabulare, drept de PROPRIETATE, dobandit prin Succesiune, cota actuala 1/1, cota initiala 1/1 1) VASILACHE MILICA	A1, A1.1
/		
Act Normativ nr. LEGEA 7, din 13/03/1996 emis de PARLAMENTUL ROMÂNIEI (Adeverință 1366/20.02.2023, act administrativ, Primăria Provita de Sus);		
B8	Intabulare, drept de PROPRIETATE, dobandit prin Lege, cota actuala 1/1, cota initiala 1/1 1) VASILACHE MILICA	A1.2

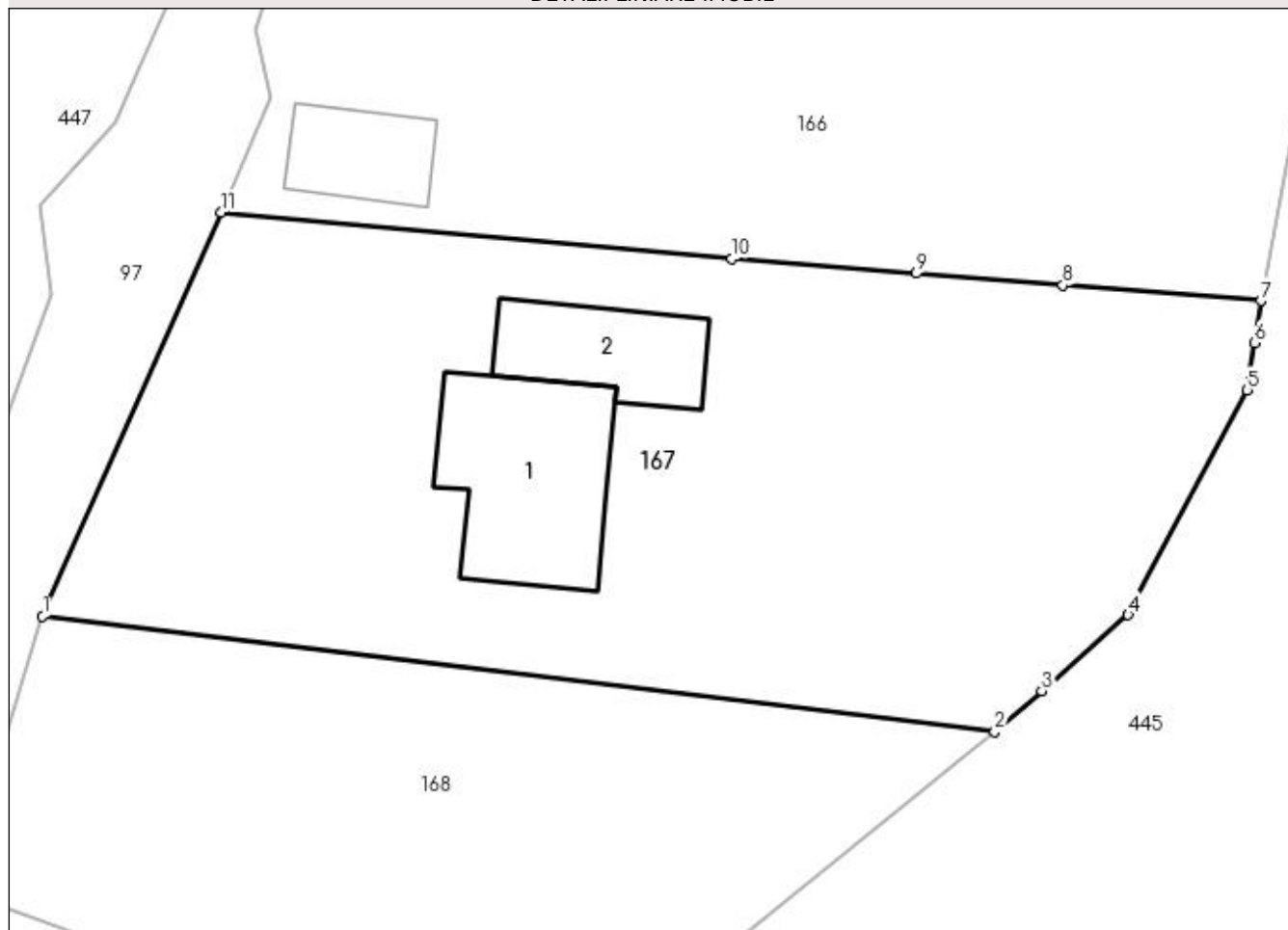
C. Partea III. SARCINI

Inscrieri privind dezmembramintele dreptului de proprietate, drepturi reale de garanție și sarcini		Referințe
29188 / 28/12/2017		
Act Notarial nr. 1566, din 20/12/2017 emis de NP Gaspar Gabriela;		
C2	se radiaza ipoteca si interdictiile aferente inscrise prin incheierea nr 995/2010 sub C1,B7 in baza declaratiei aut nr 1566/20.12.2017 NP Gabriela Gaspar	A1, A1.1

Anexa Nr. 1 La Partea I**Teren**

Nr cadastral	Suprafața (mp)*	Observații / Referințe
20437	Din acte: 879 Masurata: 886	

* Suprafața este determinată în planul de proiecție Stereo 70.

DETALII LINIARE IMOBIL**Date referitoare la teren**

Crt	Categorie folosință	Intravilan	Suprafața (mp)	Tarla	Parcelă	Nr. topo	Observații / Referințe
1	curți constructii	DA	783	22	718	-	
2	faneata	DA	103	22	718	-	

Date referitoare la construcții

Crt	Număr	Destinație construcție	Supraf. (mp)	Situație juridică	Observații / Referințe
A1.1	20437-C1	construcții de locuințe	63	Cu acte	Nr. niveluri:1; S. construita la sol:63 mp; C1-locuinta
A1.2		construcții anexa	35	Cu acte	Nr. niveluri:1; S. construita la sol:35 mp;

Lungime Segmente

1) Valorile lungimilor segmentelor sunt obținute din proiecție în plan.

Punct început	X / Y	Punct sfârșit	X / Y	Lungime segment (** (m)
1	551.041,844 403.569,271	2	551.083,92 403.564,154	42.386
2	551.083,92 403.564,154	3	551.085,998 403.565,974	2.762

Punct început	X / Y	Punct sfârşit	X / Y	Lungime segment (** (m)
3	551.085,998 403.565,974	4	551.089,823 403.569,325	5.085
4	551.089,823 403.569,325	5	551.095,081 403.579,26	11.241
5	551.095,081 403.579,26	6	551.095,4 403.581,352	2.116
6	551.095,4 403.581,352	7	551.095,682 403.583,205	1.874
7	551.095,682 403.583,205	8	551.086,93 403.583,888	8.779
8	551.086,93 403.583,888	9	551.080,456 403.584,409	6.495
9	551.080,456 403.584,409	10	551.072,303 403.585,065	8.179
10	551.072,303 403.585,065	11	551.049,739 403.587,106	22.656
11	551.049,739 403.587,106	1	551.041,844 403.569,271	19.504

** Lungimile segmentelor sunt determinate în planul de proiecție Stereo 70 și sunt rotunjite la 1 milimetru.

*** Distanța dintre puncte este formată din segmente cumulate ce sunt mai mici decât valoarea 1 milimetru.

**DATE DESPRE IMOBILUL NR. 168**

Oficiul de Cadastru și Publicitate Imobiliară PRAHOVA
Biroul de Cadastru și Publicitate Imobiliară Câmpina

A. Partea I. Descrierea imobilului

TEREN Intravilan

Nr. CF vechi:1076
Nr. cadastral vechi:142/1

Adresa: Loc. Provita De Sus, Nr. 13 A, Jud. Prahova

Nr. Crt	Nr cadastral Nr. topografic	Suprafața* (mp)	Observații / Referințe
A1	20374	Din acte: 0 Masurata: 572	Sector cadastral:16 Teren imprejmuit;

B. Partea II. Proprietari și acte

Inscrieri privitoare la dreptul de proprietate și alte drepturi reale		Referințe
22634 / 28/10/2008		
Act Notarial nr. 3124, din 15/10/2008 emis de NP TEROVAN MARIA MAGDALENA;		
B4	Intabulare, drept de PROPRIETATEcumparare ca bun comun, dobandit prin Conventie, cota actuala 1/1, cota initiala 1/1 1) ASIMINEI NECULAI 2) ASIMINEI LAURA-CORNELIA	A1

C. Partea III. SARCINI .

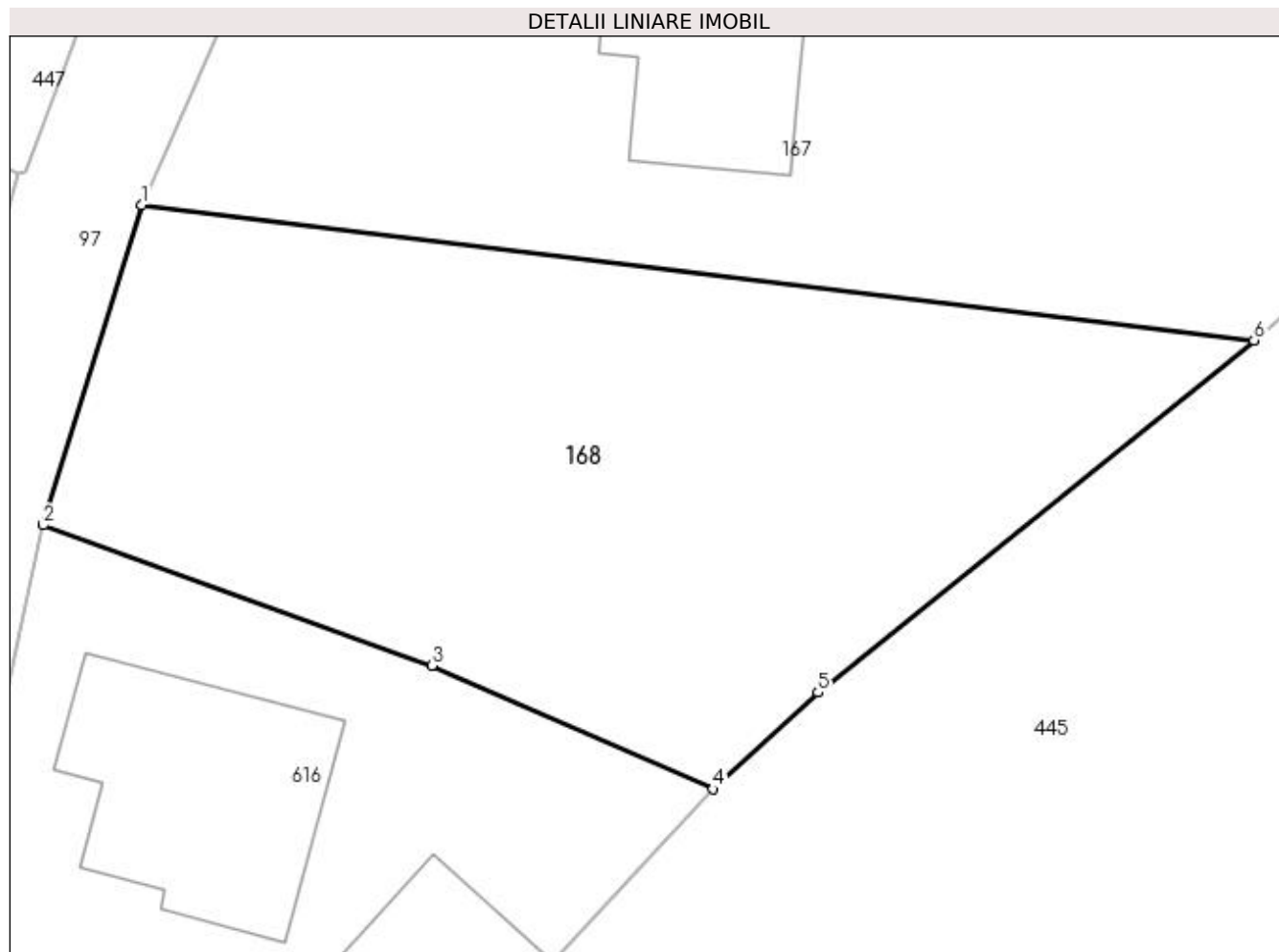
Inscrieri privind dezmembramintele dreptului de proprietate, drepturi reale de garanție și sarcini	Referințe
NU SUNT	

Anexa Nr. 1 La Partea I

Teren

Nr cadastral	Suprafața (mp)*	Observații / Referințe
20374	Din acte: 0 Masurata: 572	

* Suprafața este determinată în planul de proiecție Stereo 70.



Date referitoare la teren

Crt	Categorie folosință	Intra vilan	Suprafața (mp)	Tarla	Parcelă	Nr. topo	Observații / Referințe
1	arabil	DA	572	22	718	-	

Lungime Segmente

1) Valorile lungimilor segmentelor sunt obținute din proiecție în plan.

Punct început	X / Y	Punct sfârșit	X / Y	Lungime segment (** (m)
1	551.041,844 403.569,271	2	551.038,108 403.557,156	12.678
2	551.038,108 403.557,156	3	551.052,804 403.551,84	15.628
3	551.052,804 403.551,84	4	551.063,458 403.547,173	11.631
4	551.063,458 403.547,173	5	551.067,419 403.550,835	5.394
5	551.067,419 403.550,835	6	551.083,92 403.564,154	21.206

Punct început	X / Y	Punct sfârşit	X / Y	Lungime segment (** (m)
6	551.083,92 403.564,154	1	551.041,844 403.569,271	42.386

** Lungimile segmentelor sunt determinate în planul de proiecţie Stereo 70 şi sunt rotunjite la 1 milimetru.

*** Distanţa dintre puncte este formată din segmente cumulate ce sunt mai mici decât valoarea 1 milimetru.

**DATE DESPRE IMOBILUL NR. 169**

Oficiul de Cadastru și Publicitate Imobiliară PRAHOVA
Biroul de Cadastru și Publicitate Imobiliară Câmpina

A. Partea I. Descrierea imobilului

TEREN Intravilan

Adresa: Loc. Provita De Sus, Nr. 20, Jud. Prahova

Nr. Crt	Nr cadastral Nr. topografic	Suprafața* (mp)	Observații / Referințe
A1		1.183	Sector cadastral:16 Teren imprejmuit;

Construcții

Crt	Nr cadastral Nr. topografic	Adresa	Observații / Referințe
A1.1		Loc. Provita De Sus, Nr. 20, Jud. Prahova	Nr. niveluri:1; S. construita la sol:113 mp; S. construita desfasurata:113 mp; Locuință (P) din lemn, acoperită cu tablă, anul edificării 1950.
A1.2		Loc. Provita De Sus, Nr. 20, Jud. Prahova	Nr. niveluri:1; S. construita la sol:40 mp; S. construita desfasurata:40 mp; Anexă (P) din lemn, acoperită cu tablă, anul edificării 1950.

B. Partea II. Proprietari și acte

Inscrieri privitoare la dreptul de proprietate și alte drepturi reale	Referințe
/	
Act Notarial nr. CVC 726, din 27/02/1997 emis de BN MUSAT MARGARIT-SAVULESCU VASILE-IVAN MIHAELA;	
B1	A1, A1.1, A1.2
Intabulare, drept de PROPRIETATE, dobandit prin Conventie, cota actuala 1/1, cota initiala 1/1	
1) DIMULESCU LUCIAN-GABRIEL	
2) DIMULESCU GEORGETA-VASILICA	

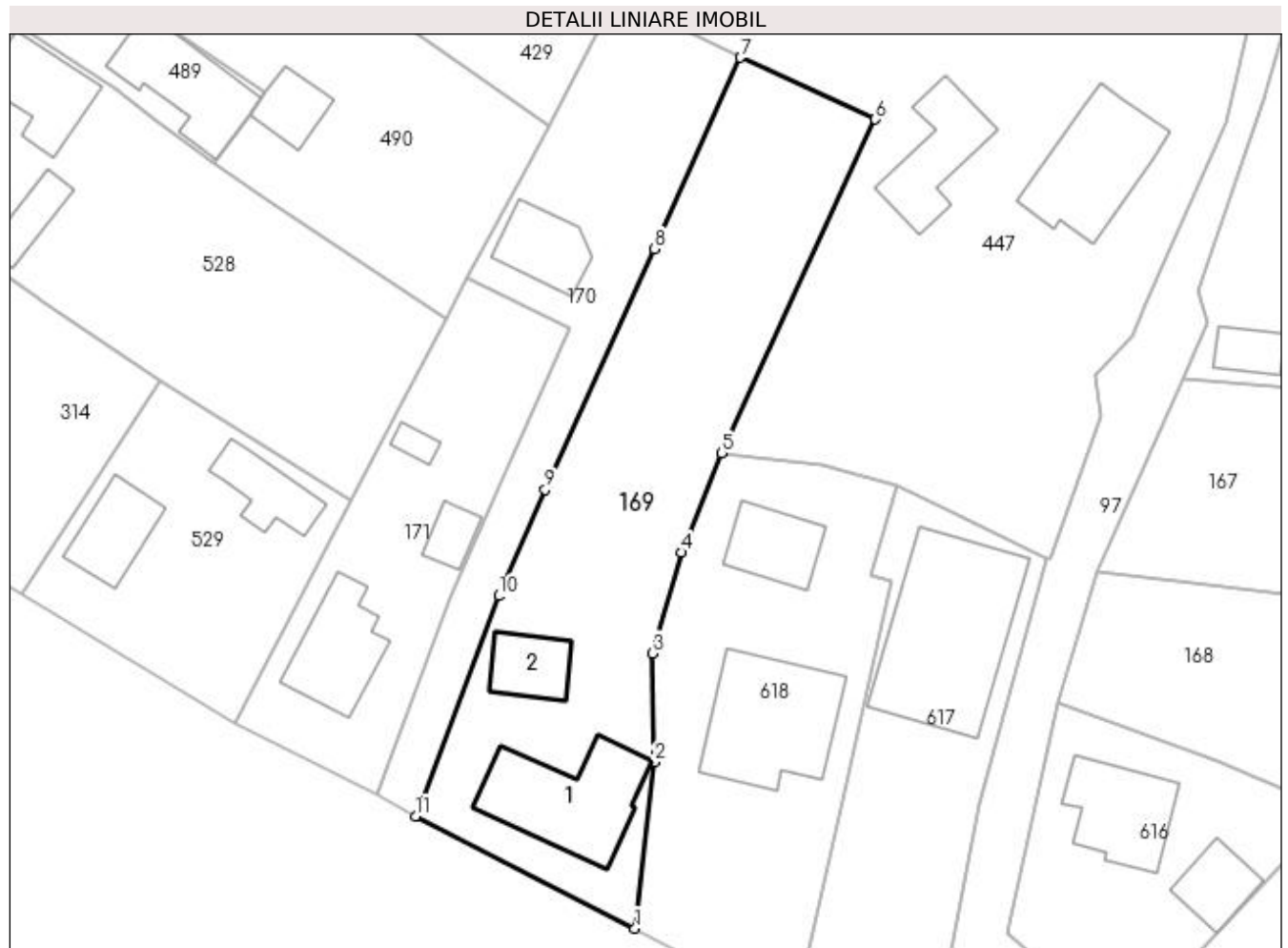
C. Partea III. SARCINI .

Inscrieri privind dezmembramintele dreptului de proprietate, drepturi reale de garanție și sarcini	Referințe
NU SUNT	

Teren

Nr cadastral	Suprafața (mp)*	Observații / Referințe
	1.183	

* Suprafața este determinată în planul de proiecție Stereo 70.



Date referitoare la teren

Crt	Categorie folosință	Intra vilan	Suprafața (mp)	Tarla	Parcelă	Nr. topo	Observații / Referințe
1	curți constructii	DA	657	21	713	-	
2	faneata	DA	526	21	711	-	

Date referitoare la construcții

Crt	Număr	Destinație construcție	Supraf. (mp)	Situație juridică	Observații / Referințe
A1.1		construcții de locuințe	113	Cu acte	Nr. niveluri:1; S. construita la sol:113 mp; S. construita desfasurata:113 mp; Locuință (P) din lemn, acoperită cu tablă, anul edificării 1950.
A1.2		construcții anexa	40	Cu acte	Nr. niveluri:1; S. construita la sol:40 mp; S. construita desfasurata:40 mp; Anexă (P) din lemn, acoperită cu tablă, anul edificării 1950.

Lungime Segmente

1) Valorile lungimilor segmentelor sunt obținute din proiecție în plan.

Punct început	X / Y	Punct sfârșit	X / Y	Lungime segment (** (m)
1	550.999,129 403.536,311	2	551.000,924 403.551,651	15.445

Punct început	X / Y	Punct sfârşit	X / Y	Lungime segment (** (m)
2	551.000,924 403.551,651	3	551.000,737 403.561,71	10.061
3	551.000,737 403.561,71	4	551.003,42 403.571,006	9.675
4	551.003,42 403.571,006	5	551.007,113 403.580,219	9.926
5	551.007,113 403.580,219	6	551.021,34 403.611,005	33.914
6	551.021,34 403.611,005	7	551.008,871 403.616,698	13.707
7	551.008,871 403.616,698	8	551.000,885 403.599,052	19.369
8	551.000,885 403.599,052	9	550.990,823 403.576,819	24.404
9	550.990,823 403.576,819	10	550.986,548 403.567,006	10.704
10	550.986,548 403.567,006	11	550.978,852 403.546,684	21.73
11	550.978,852 403.546,684	1	550.999,129 403.536,311	22.776

** Lungimile segmentelor sunt determinate în planul de proiecție Stereo 70 și sunt rotunjite la 1 milimetru.

*** Distanța dintre puncte este formată din segmente cumulate ce sunt mai mici decât valoarea 1 milimetru.

**DATE DESPRE IMOBILUL NR. 170**

Oficiul de Cadastru și Publicitate Imobiliară PRAHOVA
Biroul de Cadastru și Publicitate Imobiliară Câmpina

A. Partea I. Descrierea imobilului

TEREN Intravilan

Adresa: Loc. Provita De Sus, Nr. 21, Jud. Prahova

Nr. Crt	Nr cadastral Nr. topografic	Suprafața* (mp)	Observații / Referințe
A1	21324	Din acte: 594 Masurata: 592	Sector cadastral:16 Teren imprejmuit;

B. Partea II. Proprietari și acte

Inscrieri privitoare la dreptul de proprietate și alte drepturi reale		Referințe
6704 / 19/02/2021		
Act Notarial nr. 382, din 18/02/2021 emis de Musat Roxana Andreea;		
B2	Intabulare, drept de PROPRIETATEcumparare ca bun comun, dobandit prin Conventie, cota actuala 1/1, cota initiala 1/1 1) NEGOESCU DRAGOS FLORIN 2) NEGOESCU DORINA	A1

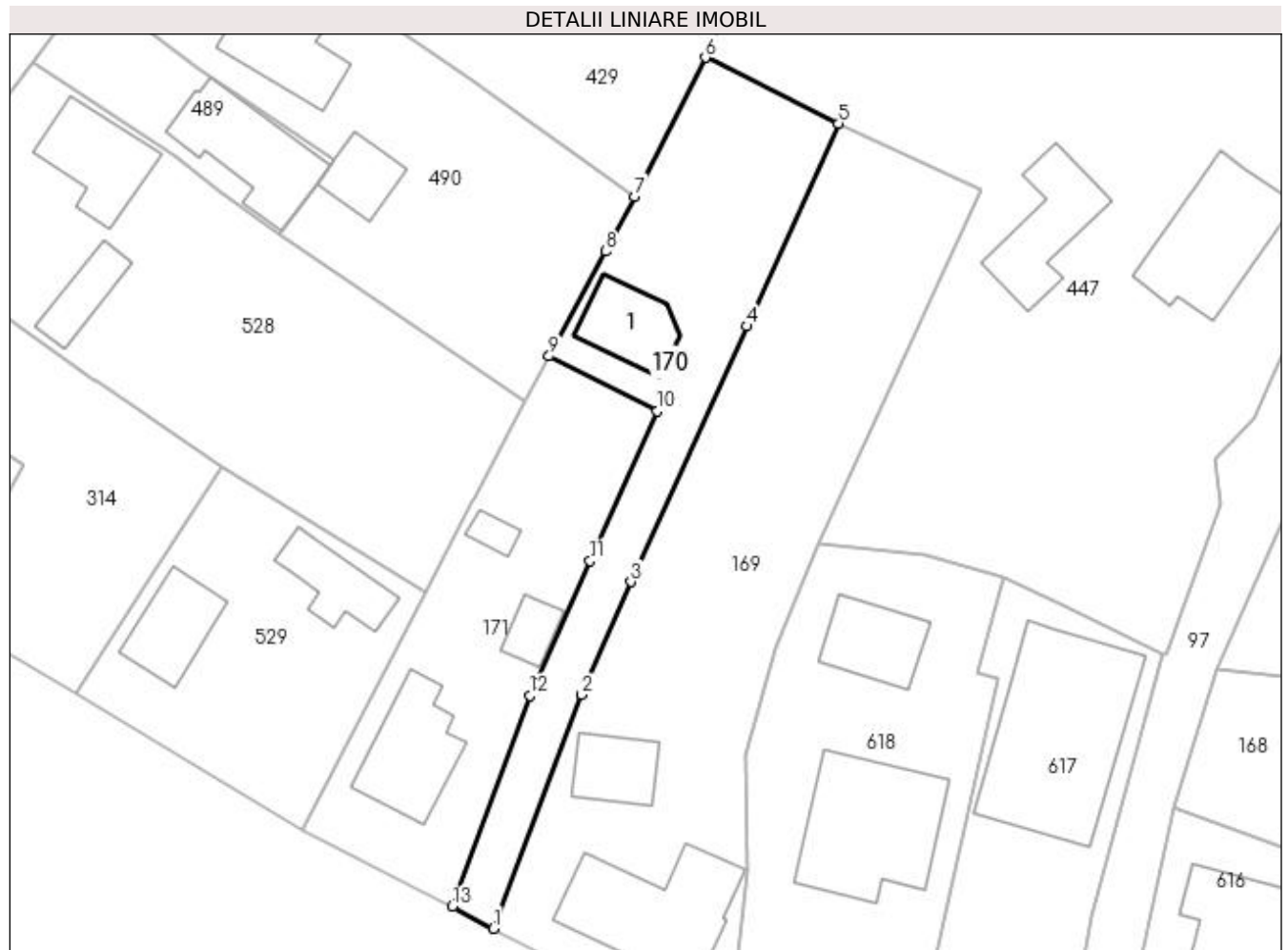
C. Partea III. SARCINI .

Inscrieri privind dezmembramintele dreptului de proprietate, drepturi reale de garanție și sarcini	Referințe
NU SUNT	

Teren

Nr cadastral	Suprafața (mp)*	Observații / Referințe
21324	Din acte: 594 Masurata: 592	

* Suprafața este determinată în planul de proiecție Stereo 70.



Date referitoare la teren

Crt	Categorie folosință	Intra vilan	Suprafața (mp)	Tarla	Parcelă	Nr. topo	Observații / Referințe
1	curți constructii	DA	336	21	711, 712	-	
2	arabil	DA	256	21	711, 712	-	

Date referitoare la construcții

Crt	Număr	Destinație construcție	Supraf. (mp)	Situație juridică	Observații / Referințe
A1.1		construcții de locuințe	48	Fara acte	Nr. niveluri:1; S. construita la sol:48 mp;

Lungime Segmente

1) Valorile lungimilor segmentelor sunt obținute din proiecție în plan.

Punct început	X / Y	Punct sfârșit	X / Y	Lungime segment (** (m)
1	550.978,852 403.546,684	2	550.986,548 403.567,006	21.73
2	550.986,548 403.567,006	3	550.990,823 403.576,819	10.704
3	550.990,823 403.576,819	4	551.000,885 403.599,052	24.404

Punct început	X / Y	Punct sfârşit	X / Y	Lungime segment (** (m)
4	551.000,885 403.599,052	5	551.008,871 403.616,698	19.369
5	551.008,871 403.616,698	6	550.997,295 403.622,418	12.912
6	550.997,295 403.622,418	7	550.991,149 403.610,334	13.557
7	550.991,149 403.610,334	8	550.988,593 403.605,581	5.397
8	550.988,593 403.605,581	9	550.983,681 403.596,448	10.37
9	550.983,681 403.596,448	10	550.993,091 403.591,666	10.555
10	550.993,091 403.591,666	11	550.987,261 403.578,638	14.273
11	550.987,261 403.578,638	12	550.982,013 403.566,913	12.846
12	550.982,013 403.566,913	13	550.975,295 403.548,597	19.509
13	550.975,295 403.548,597	1	550.978,852 403.546,684	4.039

** Lungimile segmentelor sunt determinate în planul de proiecție Stereo 70 și sunt rotunjite la 1 milimetru.

*** Distanța dintre puncte este formată din segmente cumulate ce sunt mai mici decât valoarea 1 milimetru.

**DATE DESPRE IMOBILUL NR. 171**

Oficiul de Cadastru și Publicitate Imobiliară PRAHOVA
Biroul de Cadastru și Publicitate Imobiliară Câmpina

A. Partea I. Descrierea imobilului

TEREN Intravilan

Nr. CF vechi:1378

Nr. cadastral vechi:10501

Adresa: Loc. Provita De Sus, Nr. 22, Jud. Prahova

Nr. Crt	Nr cadastral Nr. topografic	Suprafața* (mp)	Observații / Referințe
A1	20587	Din acte: 446 Masurata: 569	Sector cadastral:16 Teren imprejmuit;

Construcții

Crt	Nr cadastral Nr. topografic	Adresa	Observații / Referințe
A1.1	20587-C1	Loc. Provita De Sus, Nr. 22, Jud. Prahova	Nr. niveluri:1; S. construita la sol:72 mp; LOCUINTA (P+1E)

B. Partea II. Proprietari și acte

Inscrieri privitoare la dreptul de proprietate și alte drepturi reale		Referințe
1813 / 23/01/2020		
Act Notarial nr. 296, din 22/01/2020 emis de NP Pop Mihaela Cristina;		
B2	Intabulare, drept de PROPRIETATEcumparare ca bun comun ptr teren de 550 mp indiviz din 569 mp, dobandit prin Conventie, cota actuala 550/569, cota initiala 550/569 1) MANEA IOANA-ADRIANA 2) MANEA VASILICĂ	A1
B3	Intabulare, drept de PROPRIETATEcumparare ca bun comun ptr parte din constructia C1 respectiv camerele 1 si 2 de la parter si etajul constructiei, dobandit prin Conventie, cota actuala 1/2, cota initiala 1/2 1) MANEA IOANA-ADRIANA 2) MANEA VASILICĂ	A1.1
B4	Intabulare, drept de PROPRIETATE, dobandit prin Conventie, cota actuala 19/569, cota initiala 19/569 1) NECULA DORICA 2) NECULA VASILE-ADRIAN, soti, reinscrisi de sub B1 ptr rest de proprietate OBSERVATII: Certificat Atestare nr. 2544, din 03/09/2010 emis de PRIMARIA PROVITA DE SUS (contract vanzare cumparare nr.727/27.02.1997 emis de NP MUSAT MARGARIT;contract vanzare-cumparare nr.1770/25.05.1999 emis de NP MUSAT MARGARIT;certificat adresa postala nr.2228/13.08.2010 emis de PRIMARIA PROVITA DE SUS);	A1
B5	Intabulare, drept de PROPRIETATE, dobandit prin Conventie, cota actuala 1/2, cota initiala 1/2 1) NECULA DORICA 2) NECULA VASILE-ADRIAN, soti, reinscrisi de sub B1 ptr rest de proprietate OBSERVATII: Certificat Atestare nr. 2544, din 03/09/2010 emis de PRIMARIA PROVITA DE SUS (contract vanzare cumparare nr.727/27.02.1997 emis de NP MUSAT MARGARIT;contract vanzare-cumparare nr.1770/25.05.1999 emis de NP MUSAT MARGARIT;certificat adresa postala nr.2228/13.08.2010 emis de PRIMARIA PROVITA DE SUS);	A1.1

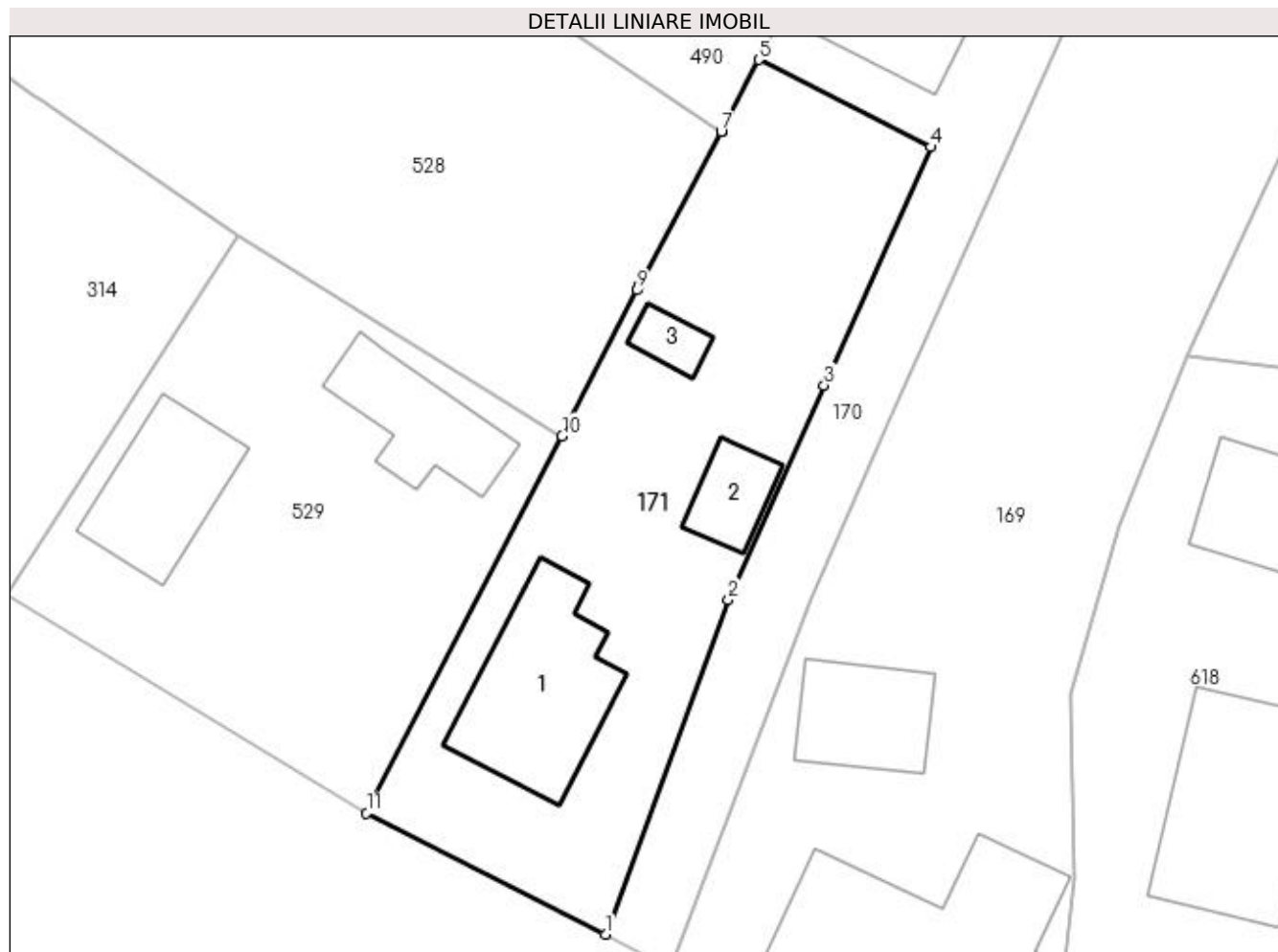
C. Partea III. SARCINI .

Inscrieri privind dezmembramintele dreptului de proprietate, drepturi reale de garanție și sarcini	Referințe
NU SUNT	

Teren

Nr cadastral	Suprafața (mp)*	Observații / Referințe
20587	Din acte: 446 Masurata: 569	

* Suprafața este determinată în planul de proiecție Stereo 70.



Date referitoare la teren

Crt	Categorie folosință	Intravilan	Suprafața (mp)	Tarla	Parcelă	Nr. topo	Observații / Referințe
1	curți constructii	DA	412	21	712	-	
2	arabil	DA	157	21	712	-	

Date referitoare la construcții

Crt	Număr	Destinație construcție	Supraf. (mp)	Situație juridică	Observații / Referințe
A1.1	20587-C1	construcții de locuințe	Din acte: 0 Masurata: 72	Cu acte	Nr. niveluri:1; S. construita la sol:72 mp; LOCUINTA (P+1E)
A1.2		construcții anexa	20	Fara acte	Nr. niveluri:1; S. construita la sol:20 mp;
A1.3		construcții anexa	10	Fara acte	Nr. niveluri:1; S. construita la sol:10 mp;

Lungime Segmente

1) Valorile lungimilor segmentelor sunt obținute din proiecție în plan.

Punct început	X / Y	Punct sfârșit	X / Y	Lungime segment (** (m)
1	550.975,295 403.548,597	2	550.982,013 403.566,913	19.509

Punct început	X / Y	Punct sfârşit	X / Y	Lungime segment (** (m)
2	550.982,013 403.566,913	3	550.987,261 403.578,638	12.846
3	550.987,261 403.578,638	4	550.993,091 403.591,666	14.273
4	550.993,091 403.591,666	5	550.983,681 403.596,448	10.555
5	550.983,681 403.596,448	6	550.981,625 403.592,529	4.426
6	550.981,625 403.592,529	7	550.981,623 403.592,53	0.002
7	550.981,623 403.592,53	8	550.977,154 403.584,098	9.543
8	550.977,154 403.584,098	9	550.977,021 403.583,84	0.29
9	550.977,021 403.583,84	10	550.972,92 403.575,865	8.968
10	550.972,92 403.575,865	11	550.962,219 403.555,225	23.249
11	550.962,219 403.555,225	1	550.975,295 403.548,597	14.66

** Lungimile segmentelor sunt determinate în planul de proiecţie Stereo 70 şi sunt rotunjite la 1 milimetru.

*** Distanţa dintre puncte este formată din segmente cumulate ce sunt mai mici decât valoarea 1 milimetru.

**DATE DESPRE IMOBILUL NR. 172**

Oficiul de Cadastru și Publicitate Imobiliară PRAHOVA
Biroul de Cadastru și Publicitate Imobiliară Câmpina

A. Partea I. Descrierea imobilului

TEREN Intravilan

Adresa: Loc. Provita De Sus, Nr. 10, Jud. Prahova, T22 Cc732 A731

Nr. Crt	Nr cadastral Nr. topografic	Suprafața* (mp)	Observații / Referințe
A1	20793	440	Sector cadastral:16 Teren neimprijmit;

B. Partea II. Proprietari și acte

Inscrieri privitoare la dreptul de proprietate și alte drepturi reale		Referințe
11303 / 08/07/2013		
Act Notarial nr. 1635, din 05/07/2013 emis de MUSAT ROXANA ANDREEA;		
B1	Se infiinteaza cartea funciara 20793 a imobilului cu numarul cadastral 20793/Provita de Sus, rezultat din dezmembrarea imobilului cu numarul cadastral 20781 inscris in cartea funciara 20781;	A1
Act Notarial nr. 69, din 30/04/2013 emis de BIROUL NOTARULUI PUBLIC ROXANA ANDREEA MUSAT;		
B3	Intabulare, drept de PROPRIETATE, dobandit prin Succesiune, cota actuala 3/8, cota initiala 3/8 1) BUSCU MARIANA-GEORGIANA	A1
Act Administrativ nr. 959, din 17/06/2013 emis de OCPI PH;		
B5	se noteaza din oficiu propunerea dezmembrarii imobilului, <i>OBSERVATII: pozitie transcrisa din CF 20781/Provita de Sus, inscrisa prin incheierea nr. 9890 din 17/06/2013;</i>	A1
11306 / 08/07/2013		
Act Notarial nr. 1636, din 05/07/2013 emis de MUSAT ROXANA ANDREEA;		
B6	Intabulare, drept de PROPRIETATEcumparare ca bun comun, dobandit prin Conventie, cota actuala 5/8, cota initiala 5/8 1) BUSCU MARIANA-GEORGIANA 2) BUSCU PETRE	A1

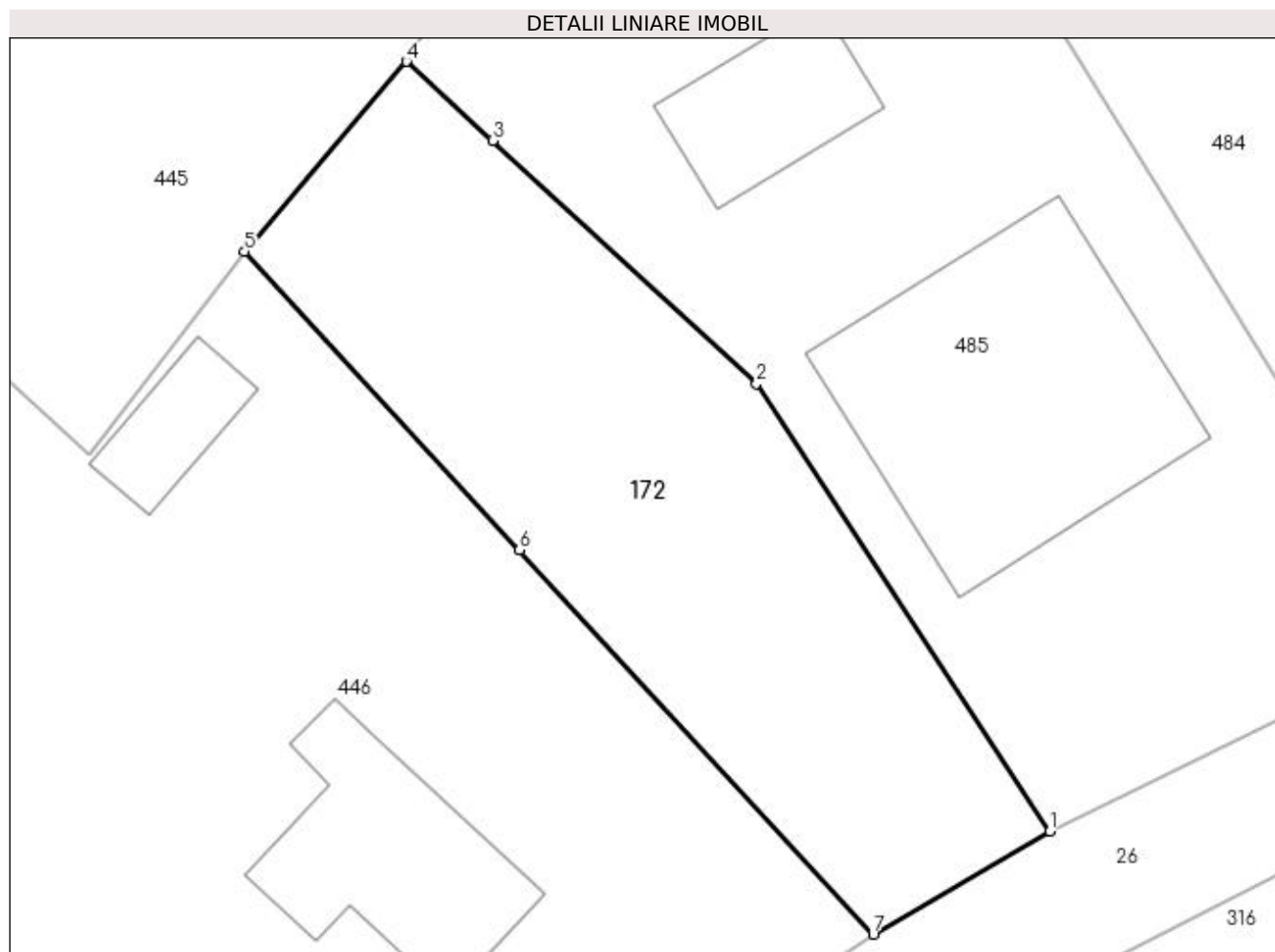
C. Partea III. SARCINI .

Inscrieri privind dezmembramintele dreptului de proprietate, drepturi reale de garanție și sarcini	Referințe
NU SUNT	

Teren

Nr cadastral	Suprafața (mp)*	Observații / Referințe
20793	440	

* Suprafața este determinată în planul de proiecție Stereo 70.



Date referitoare la teren

Crt	Categorie folosință	Intravilan	Suprafața (mp)	Tarla	Parcelă	Nr. topo	Observații / Referințe
1	faneata	DA	440	22	731	-	

Lungime Segmente

1) Valorile lungimilor segmentelor sunt obținute din proiecție în plan.

Punct început	X / Y	Punct sfârșit	X / Y	Lungime segment (** (m)
1	551.154,67 403.532,592	2	551.142,302 403.551,483	22.58
2	551.142,302 403.551,483	3	551.131,161 403.561,717	15.128
3	551.131,161 403.561,717	4	551.127,522 403.565,059	4.941
4	551.127,522 403.565,059	5	551.120,687 403.557,051	10.528
5	551.120,687 403.557,051	6	551.132,293 403.544,457	17.126

Punct început	X / Y	Punct sfârșit	X / Y	Lungime segment (** (m)
6	551.132,293 403.544,457	7	551.147,221 403.528,259	22.028
7	551.147,221 403.528,259	1	551.154,67 403.532,592	8.618

** Lungimile segmentelor sunt determinate în planul de proiecție Stereo 70 și sunt rotunjite la 1 milimetru.

*** Distanța dintre puncte este formată din segmente cumulate ce sunt mai mici decât valoarea 1 milimetru.

**DATE DESPRE IMOBILUL NR. 173**

Oficiul de Cadastru și Publicitate Imobiliară PRAHOVA
Biroul de Cadastru și Publicitate Imobiliară Câmpina

A. Partea I. Descrierea imobilului

TEREN Intravilan

Adresa: Loc. Provita De Sus, Nr. 4, Jud. Prahova

Nr. Crt	Nr cadastral Nr. topografic	Suprafața* (mp)	Observații / Referințe
A1		1.432	Sector cadastral:16 Teren imprejmuit;

Construcții

Crt	Nr cadastral Nr. topografic	Adresa	Observații / Referințe
A1.1		Loc. Provita De Sus, Nr. 4, Jud. Prahova	Nr. niveluri:1; S. construita la sol:80 mp;
A1.2		Loc. Provita De Sus, Nr. 4, Jud. Prahova	Nr. niveluri:1; S. construita la sol:58 mp;
A1.3		Loc. Provita De Sus, Nr. 4, Jud. Prahova	Nr. niveluri:1; S. construita la sol:31 mp;

B. Partea II. Proprietari și acte

Inscrieri privitoare la dreptul de proprietate și alte drepturi reale		Referințe
/		
Act Normativ nr. Legea 7, din 13/03/1996 emis de PARLAMENTUL ROMÂNIEI;		
B1	Inscrierea provizorie, drept de PROPRIETATE, dobandit prin Lege, cota actuala 1/1, cota initiala 1/1 1) COMUNA PROVIȚA DE SUS, CIF:2845362, PROPRIETAR NEIDENTIFICAT	A1, A1.1, A1.2, A1.3

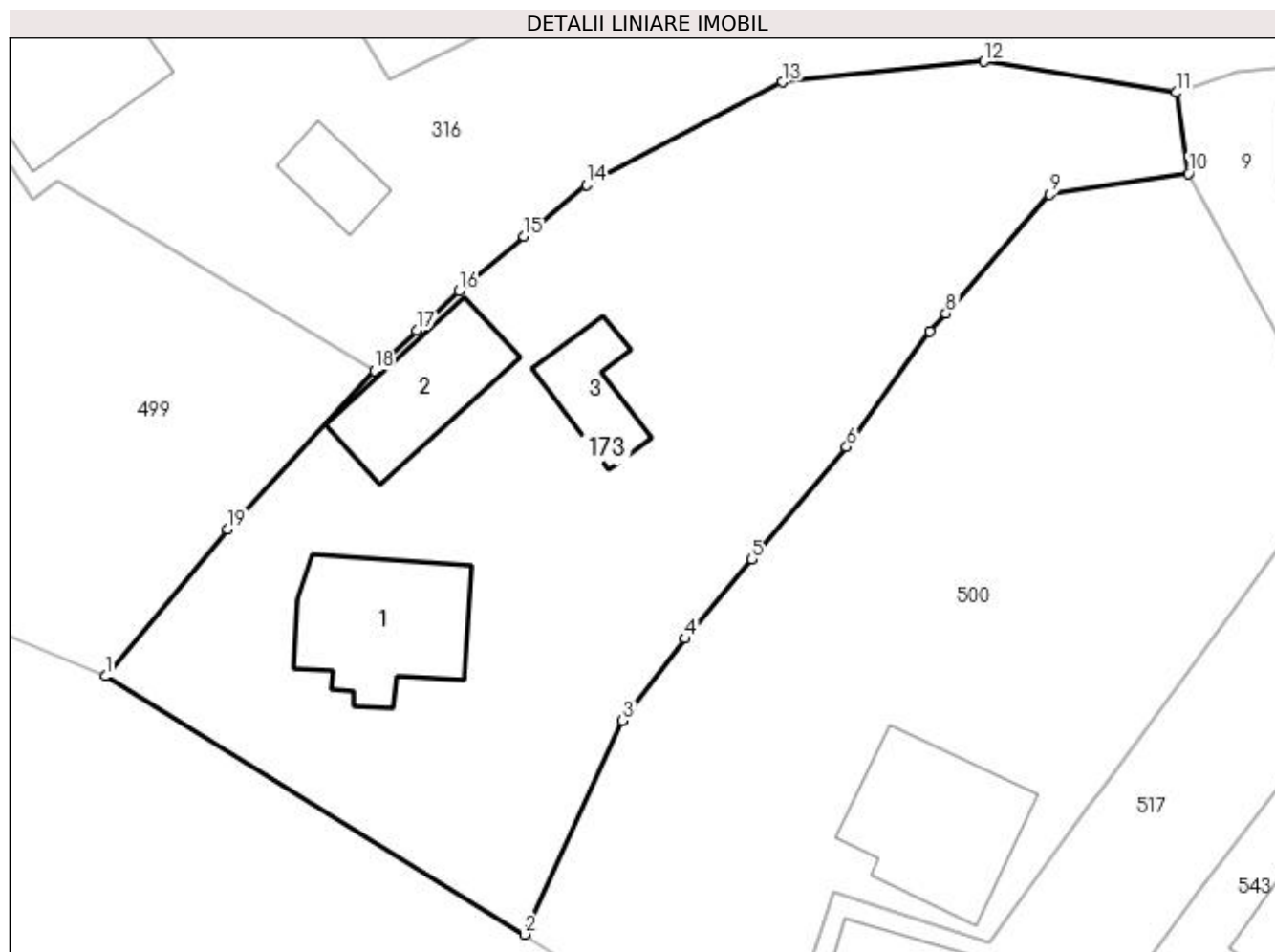
C. Partea III. SARCINI .

Inscrieri privind dezmembramintele dreptului de proprietate, drepturi reale de garanție și sarcini	Referințe
NU SUNT	

Teren

Nr cadastral	Suprafața (mp)*	Observații / Referințe
	1.432	

* Suprafața este determinată în planul de proiecție Stereo 70.



Date referitoare la teren

Crt	Categorie folosință	Intravilan	Suprafața (mp)	Tarla	Parcelă	Nr. topo	Observații / Referințe
1	curți constructii	DA	948	23	738	-	
2	faneata	DA	484	23	739	-	

Date referitoare la construcții

Crt	Număr	Destinație construcție	Supraf. (mp)	Situație juridică	Observații / Referințe
A1.1		construcții de locuințe	80	Cu acte	Nr. niveluri:1; S. construita la sol:80 mp;
A1.2		construcții anexa	58	Cu acte	Nr. niveluri:1; S. construita la sol:58 mp;
A1.3		construcții anexa	31	Cu acte	Nr. niveluri:1; S. construita la sol:31 mp;

Lungime Segmente

1) Valorile lungimilor segmentelor sunt obținute din proiecție în plan.

Punct început	X / Y	Punct sfârșit	X / Y	Lungime segment (** (m)
1	551.159,555 403.480,152	2	551.185,168 403.464,372	30.084

Punct început	X / Y	Punct sfârşit	X / Y	Lungime segment (** (m)
2	551.185,168 403.464,372	3	551.191,17 403.477,432	14.373
3	551.191,17 403.477,432	4	551.194,992 403.482,445	6.304
4	551.194,992 403.482,445	5	551.199,084 403.487,296	6.346
5	551.199,084 403.487,296	6	551.204,872 403.494,158	8.977
6	551.204,872 403.494,158	7	551.209,958 403.501,203	8.689
7	551.209,958 403.501,203	8	551.210,936 403.502,325	1.488
8	551.210,936 403.502,325	9	551.217,272 403.509,597	9.645
9	551.217,272 403.509,597	10	551.225,775 403.510,874	8.598
10	551.225,775 403.510,874	11	551.225,015 403.515,815	4.999
11	551.225,015 403.515,815	12	551.213,27 403.517,714	11.898
12	551.213,27 403.517,714	13	551.200,929 403.516,455	12.405
13	551.200,929 403.516,455	14	551.188,942 403.510,184	13.528
14	551.188,942 403.510,184	15	551.185,153 403.507,022	4.935
15	551.185,153 403.507,022	16	551.181,179 403.503,705	5.176
16	551.181,179 403.503,705	17	551.178,583 403.501,271	3.559
17	551.178,583 403.501,271	18	551.175,987 403.498,838	3.558
18	551.175,987 403.498,838	19	551.167,011 403.489,122	13.228
19	551.167,011 403.489,122	1	551.159,555 403.480,152	11.664

** Lungimile segmentelor sunt determinate în planul de proiecție Stereo 70 și sunt rotunjite la 1 milimetru.

*** Distanța dintre puncte este formată din segmente cumulate ce sunt mai mici decât valoarea 1 milimetru.

**DATE DESPRE IMOBILUL NR. 174**

Oficiul de Cadastru și Publicitate Imobiliară PRAHOVA
Biroul de Cadastru și Publicitate Imobiliară Câmpina

A. Partea I. Descrierea imobilului

Nr. CF vechi:249(e:249)
Nr. cadastral vechi:26

TEREN Intravilan

Adresa: Loc. Provita De Sus, Jud. Prahova

Nr. Crt	Nr cadastral Nr. topografic	Suprafața* (mp)	Observații / Referințe
A1	20009	400	Sector cadastral:16 Teren imprejmuit;

B. Partea II. Proprietari și acte

Inscrieri privitoare la dreptul de proprietate și alte drepturi reale		Referințe
10734 / 06/10/2006		
Act Notarial nr. 2816, din 05/10/2006 emis de NP MIHAELA CRISTINA POP;		
B3	Intabulare, drept de PROPRIETATEcumparare ca bun comun, dobandit prin Conventie, cota actuala 1/1, cota initiala 1/1 1) Ilie Dumitru 2) ILIE CONSTANTA	A1

C. Partea III. SARCINI .

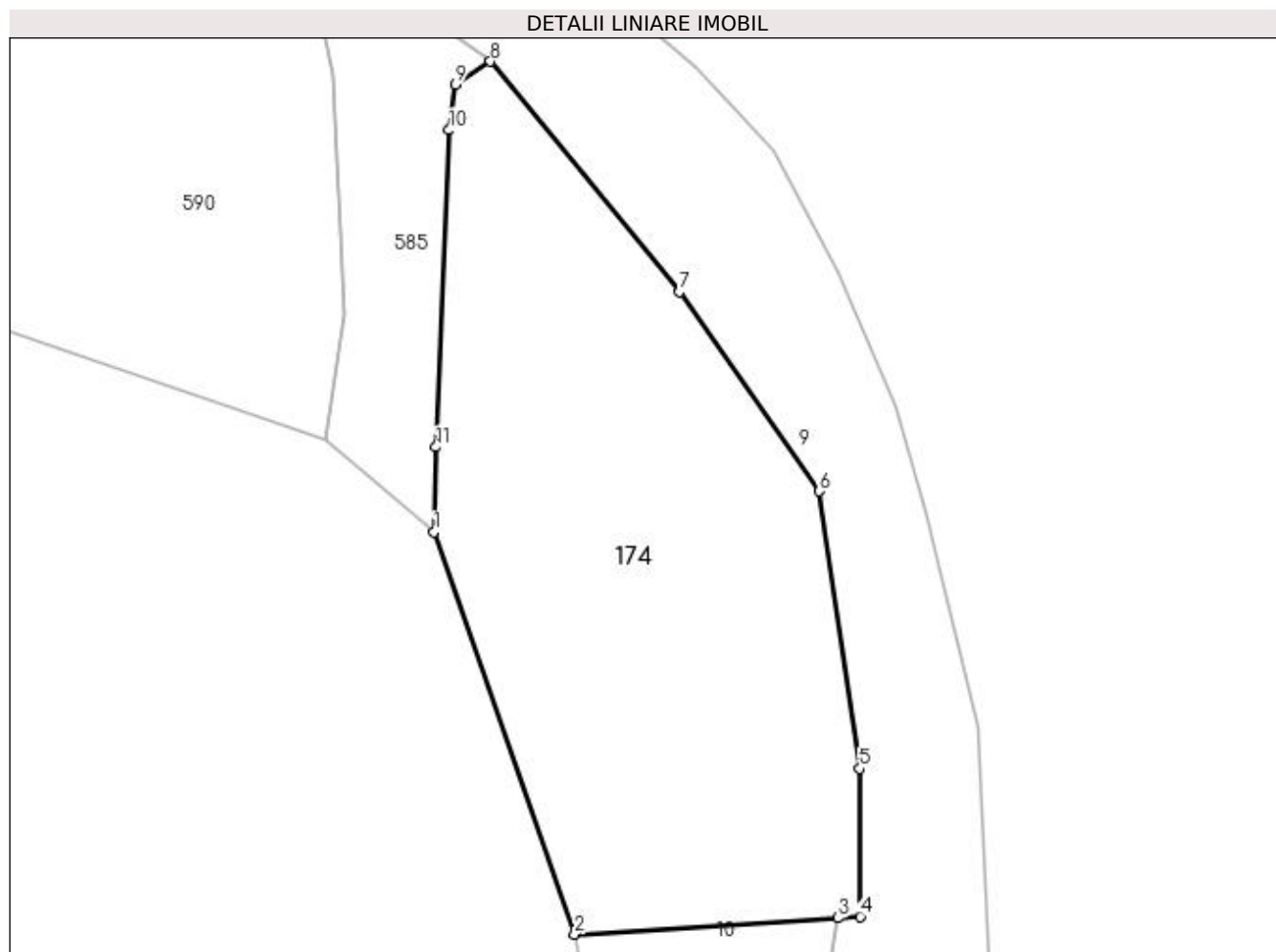
Inscrieri privind dezmembramintele dreptului de proprietate, drepturi reale de garanție și sarcini	Referințe
NU SUNT	

Anexa Nr. 1 La Partea I

Teren

Nr cadastral	Suprafața (mp)*	Observații / Referințe
20009	400	

* Suprafața este determinată în planul de proiecție Stereo 70.



Date referitoare la teren

Crt	Categorie folosință	Intra vilan	Suprafața (mp)	Tarla	Parcelă	Nr. topo	Observații / Referințe
1	livada	DA	400	23	1087/1	-	

Lungime Segmente

1) Valorile lungimilor segmentelor sunt obținute din proiecție în plan.

Punct început	X / Y	Punct sfârșit	X / Y	Lungime segment (** (m)
1	551.294,162 403.420,079	2	551.299,848 403.403,828	17.217
2	551.299,848 403.403,828	3	551.310,481 403.404,493	10.654
3	551.310,481 403.404,493	4	551.311,373 403.404,549	0.894
4	551.311,373 403.404,549	5	551.311,363 403.410,523	5.974
5	551.311,363 403.410,523	6	551.309,724 403.421,721	11.317

Punct început	X / Y	Punct sfârșit	X / Y	Lungime segment (** (m)
6	551.309,724 403.421,721	7	551.304,061 403.429,772	9.843
7	551.304,061 403.429,772	8	551.296,436 403.439,07	12.025
8	551.296,436 403.439,07	9	551.295,02 403.438,143	1.692
9	551.295,02 403.438,143	10	551.294,769 403.436,299	1.861
10	551.294,769 403.436,299	11	551.294,238 403.423,5	12.81
11	551.294,238 403.423,5	1	551.294,162 403.420,079	3.422

** Lungimile segmentelor sunt determinate în planul de proiecție Stereo 70 și sunt rotunjite la 1 milimetru.

*** Distanța dintre puncte este formată din segmente cumulate ce sunt mai mici decât valoarea 1 milimetru.

**DATE DESPRE IMOBILUL NR. 175**

Oficiul de Cadastru și Publicitate Imobiliară PRAHOVA
Biroul de Cadastru și Publicitate Imobiliară Câmpina

A. Partea I. Descrierea imobilului

TEREN Intravilan

Nr. CF vechi:1333

Nr. cadastral vechi:10471

Adresa: Loc. Provita De Sus, Jud. Prahova

Nr. Crt	Nr cadastral Nr. topografic	Suprafața* (mp)	Observații / Referințe
A1	20555	Din acte: 5.956 Masurata: 2.478	Sector cadastral:12 Teren imprejmuit;

B. Partea II. Proprietari și acte

Inscrieri privitoare la dreptul de proprietate și alte drepturi reale		Referințe
7283 / 11/05/2010		
Act Notarial nr. 3377, din 26/09/1969 emis de NSL Campina (certificat mostenitor nr.525/16.11.2006 emis de NP Ivan Mihaela; declaratie autentica nr.4934/01.10.2008 emis de NP Ivan Mihaela; ; certificat mostenitor nr 525 din 16.11.2006, emis de NP Ivan Mihaela; declaratie autentica nr 4934 din 01.10.2008, emis de NP Ivan Mihaela);		
B1	Intabulare, drept de PROPRIETATE, dobandit prin Succesiune, cota actuala 1/1, cota initiala 1/1 1) MANTA DOINA 2) CHITULESCU VASILICA 3) MANTA GHEORGHE OCTAVIAN 4) POSTELNICU CRISTINA, in indiviziune	A1

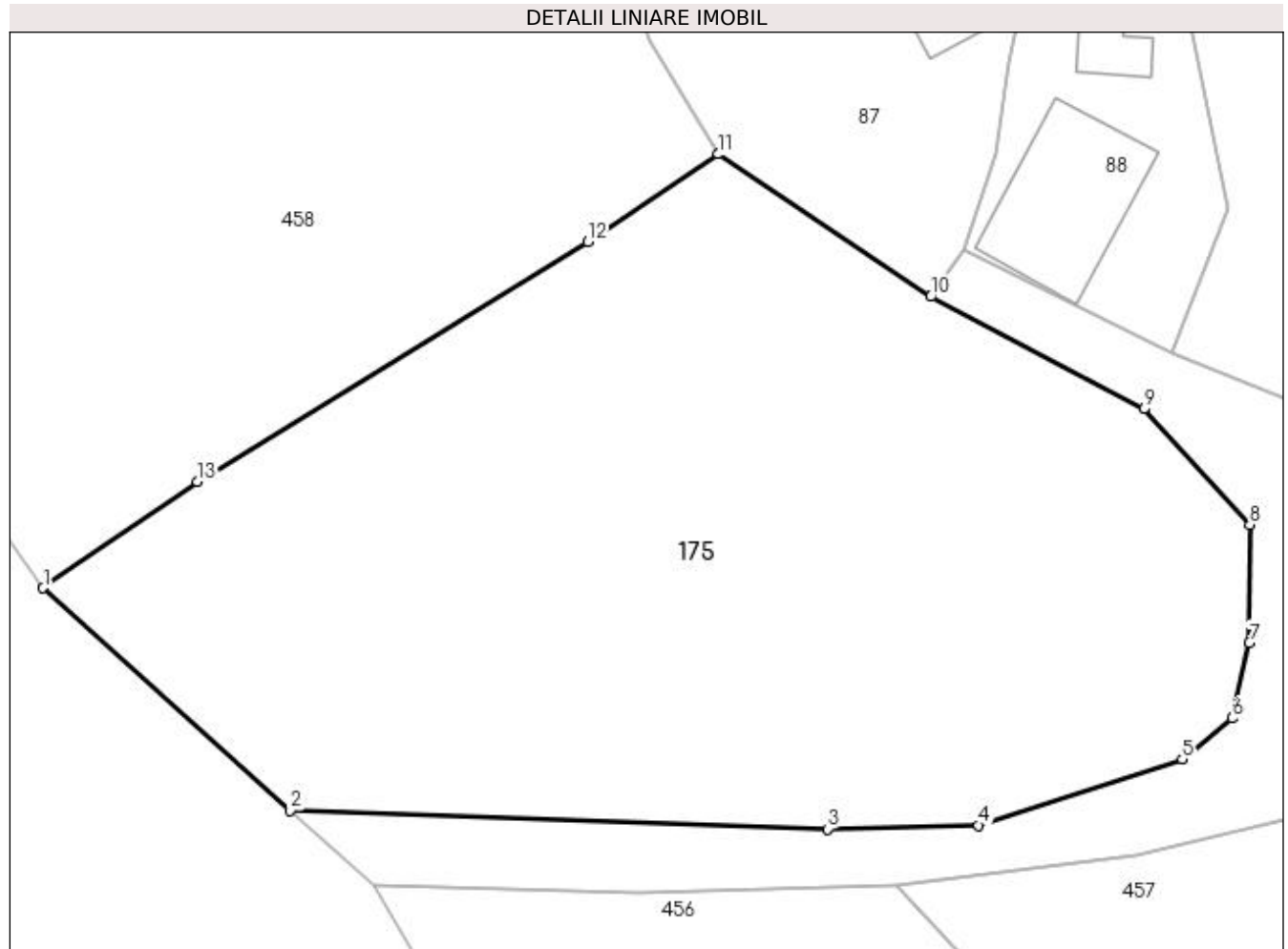
C. Partea III. SARCINI .

Inscrieri privind dezmembramintele dreptului de proprietate, drepturi reale de garanție și sarcini	Referințe
NU SUNT	

Teren

Nr cadastral	Suprafața (mp)*	Observații / Referințe
20555	Din acte: 5.956 Masurata: 2.478	

* Suprafața este determinată în planul de proiecție Stereo 70.



Date referitoare la teren

Crt	Categorie folosință	Intra vilan	Suprafața (mp)	Tarla	Parcelă	Nr. topo	Observații / Referințe
1	faneata	DA	2.478	7	249	-	

Lungime Segmente

1) Valorile lungimilor segmentelor sunt obținute din proiecție în plan.

Punct început	X / Y	Punct sfârșit	X / Y	Lungime segment (** (m)
1	549.877,521 404.787,425	2	549.894,491 404.772,16	22.825
2	549.894,491 404.772,16	3	549.931,353 404.770,895	36.884
3	549.931,353 404.770,895	4	549.941,715 404.771,152	10.365
4	549.941,715 404.771,152	5	549.955,701 404.775,684	14.702
5	549.955,701 404.775,684	6	549.959,133 404.778,496	4.437

Punct început	X / Y	Punct sfârşit	X / Y	Lungime segment (** (m)
6	549.959,133 404.778,496	7	549.960,303 404.783,679	5.313
7	549.960,303 404.783,679	8	549.960,337 404.791,765	8.086
8	549.960,337 404.791,765	9	549.953,068 404.799,716	10.773
9	549.953,068 404.799,716	10	549.938,454 404.807,418	16.519
10	549.938,454 404.807,418	11	549.923,857 404.817,186	17.564
11	549.923,857 404.817,186	12	549.914,903 404.811,171	10.787
12	549.914,903 404.811,171	13	549.888,107 404.794,727	31.439
13	549.888,107 404.794,727	1	549.877,521 404.787,425	12.86

** Lungimile segmentelor sunt determinate în planul de proiecție Stereo 70 și sunt rotunjite la 1 milimetru.

*** Distanța dintre puncte este formată din segmente cumulate ce sunt mai mici decât valoarea 1 milimetru.

**DATE DESPRE IMOBILUL NR. 176**

Oficiul de Cadastru și Publicitate Imobiliară PRAHOVA
Biroul de Cadastru și Publicitate Imobiliară Câmpina

A. Partea I. Descrierea imobilului

TEREN Intravilan

Adresa: Loc. Provita De Sus, Nr. 190, Jud. Prahova

Nr. Crt	Nr cadastral Nr. topografic	Suprafața* (mp)	Observații / Referințe
A1	21342	Din acte: 576 Masurata: 570	Sector cadastral:12 Teren imprejmuit;

Construcții

Crt	Nr cadastral Nr. topografic	Adresa	Observații / Referințe
A1.1	21342-C1	Loc. Provita De Sus, Nr. 190, Jud. Prahova	Nr. niveluri:2; S. construita la sol:63 mp; S. construita desfasurata:83 mp;

B. Partea II. Proprietari și acte

Inscrieri privitoare la dreptul de proprietate și alte drepturi reale		Referințe
23219 / 08/06/2021		
Act Notarial nr. 3, din 06/02/2019 emis de BIROU INDIVIDUAL NOTARIAL PROBATIO (act administrativ nr 3451 din 27.05.2021, emis de COMUNA PROVITA DE SUS;inscris sub semnatura privata nr 2 din 07.06.2021, emis de Bucur Razvan-Gabriel;act notarial nr 2070 din 23.04.1991, emis de NOTARIATUL DE STAT LOCAL CAMPINA;act notarial nr 2069 din 23.04.1991, emis de NOTARIATUL DE STAT LOCAL CAMPINA;act administrativ nr 533964 din 17.07.2014, emis de SPCEP S5 biroul 1;act administrativ nr 3426 din 26.05.2021, emis de PRIMARIA COMUNEI PROVITA DE SUS;act administrativ nr 282845414 din 07.06.2021, emis de UNICREDIT BANK);		
B1	Intabulare, drept de PROPRIETATEcumparare ca bun propriu, dobandit prin Conventie, cota actuala 1/2, cota initiala 1/2 1) LEGENDI CAROL	A1, A1.1
B2	Intabulare, drept de PROPRIETATE, dobandit prin Succesiune, cota actuala 1/2, cota initiala 1/2 1) LEGENDI AMELITTA	A1, A1.1
28797 / 20/07/2021		
Act Administrativ nr. 23219, din 08/06/2021 emis de BCPI Campina (inscris sub semnatura privata nr 1 din 15.07.2021, emis de Bucur Razvan-Gabriel;act administrativ nr 533964 din 17.07.2014, emis de SPCEP S5 biroul 1);		
B3	se indreapta eroarea materiala strecurata in inch.23219/2021, in sensul ca numele corect al proprietarului de sub B1.1 este LEGENDI CAROL si nu Lecenti Carol, cum din eroare a fost scris	A1, A1.1

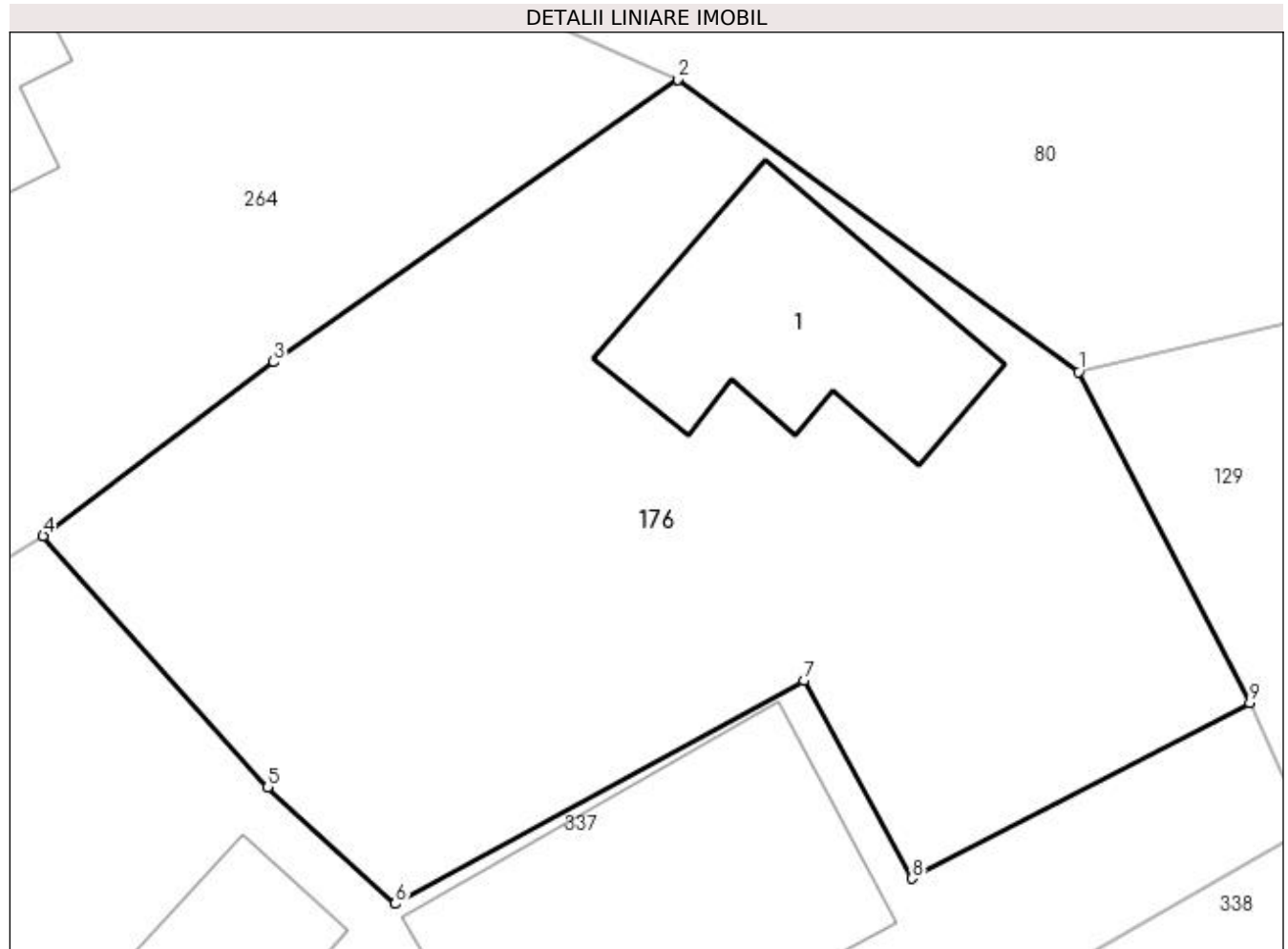
C. Partea III. SARCINI .

Inscrieri privind dezmembramintele dreptului de proprietate, drepturi reale de garanție și sarcini	Referințe
NU SUNT	

Teren

Nr cadastral	Suprafața (mp)*	Observații / Referințe
21342	Din acte: 576 Masurata: 570	

* Suprafața este determinată în planul de proiecție Stereo 70.



Date referitoare la teren

Crt	Categorie folosință	Intra vilan	Suprafața (mp)	Tarla	Parcelă	Nr. topo	Observații / Referințe
1	curți constructii	DA	365	9	344	-	
2	faneata	DA	205	9	343	-	

Date referitoare la construcții

Crt	Număr	Destinație construcție	Supraf. (mp)	Situație juridică	Observații / Referințe
A1.1	21342-C1	construcții de locuințe	Din acte: 83 Masurata: 63	Cu acte	Nr. niveluri:2; S. construita la sol:63 mp; S. construita desfasurata:83 mp;

Lungime Segmente

1) Valorile lungimilor segmentelor sunt obținute din proiecție în plan.

Punct început	X / Y	Punct sfârșit	X / Y	Lungime segment (** (m)
1	550.110,06 404.597,296	2	550.097,224 404.606,66	15.889
2	550.097,224 404.606,66	3	550.084,288 404.597,617	15.783
3	550.084,288 404.597,617	4	550.076,909 404.592,049	9.244

Punct început	X / Y	Punct sfârșit	X / Y	Lungime segment (** (m)
4	550.076,909 404.592,049	5	550.084,11 404.584,01	10.793
5	550.084,11 404.584,01	6	550.088,188 404.580,273	5.531
6	550.088,188 404.580,273	7	550.101,27 404.587,417	14.906
7	550.101,27 404.587,417	8	550.104,738 404.581,083	7.221
8	550.104,738 404.581,083	9	550.115,541 404.586,705	12.178
9	550.115,541 404.586,705	1	550.110,06 404.597,296	11.925

** Lungimile segmentelor sunt determinate în planul de proiecție Stereo 70 și sunt rotunjite la 1 milimetru.

*** Distanța dintre puncte este formată din segmente cumulate ce sunt mai mici decât valoarea 1 milimetru.

**DATE DESPRE IMOBILUL NR. 177**

Oficiul de Cadastru și Publicitate Imobiliară PRAHOVA
Biroul de Cadastru și Publicitate Imobiliară Câmpina

A. Partea I. Descrierea imobilului

TEREN Intravilan

Adresa: Loc. Provita De Sus, Jud. Prahova

Nr. Crt	Nr cadastral Nr. topografic	Suprafața* (mp)	Observații / Referințe
A1		5.750	Sector cadastral:12 Teren imprejmuit;

Construcții

Crt	Nr cadastral Nr. topografic	Adresa	Observații / Referințe
A1.1		Loc. Provita De Sus, Jud. Prahova	Nr. niveluri:1; S. construita la sol:64 mp; S. construita desfasurata:64 mp;
A1.2		Loc. Provita De Sus, Jud. Prahova	Nr. niveluri:1; S. construita la sol:18 mp;

B. Partea II. Proprietari și acte

Inscrieri privitoare la dreptul de proprietate și alte drepturi reale		Referințe
/		
Act Normativ nr. Legea 7, din 13/03/1996 emis de PARLAMENTUL ROMÂNIEI;		
B1	Inscrierea provizorie, drept de PROPRIETATE, dobandit prin Lege, cota actuala 1/1, cota initiala 1/1 1) COMUNA PROVIȚA DE SUS , CIF:2845362, PROPRIETAR NEIDENTIFICAT	A1, A1.1, A1.2

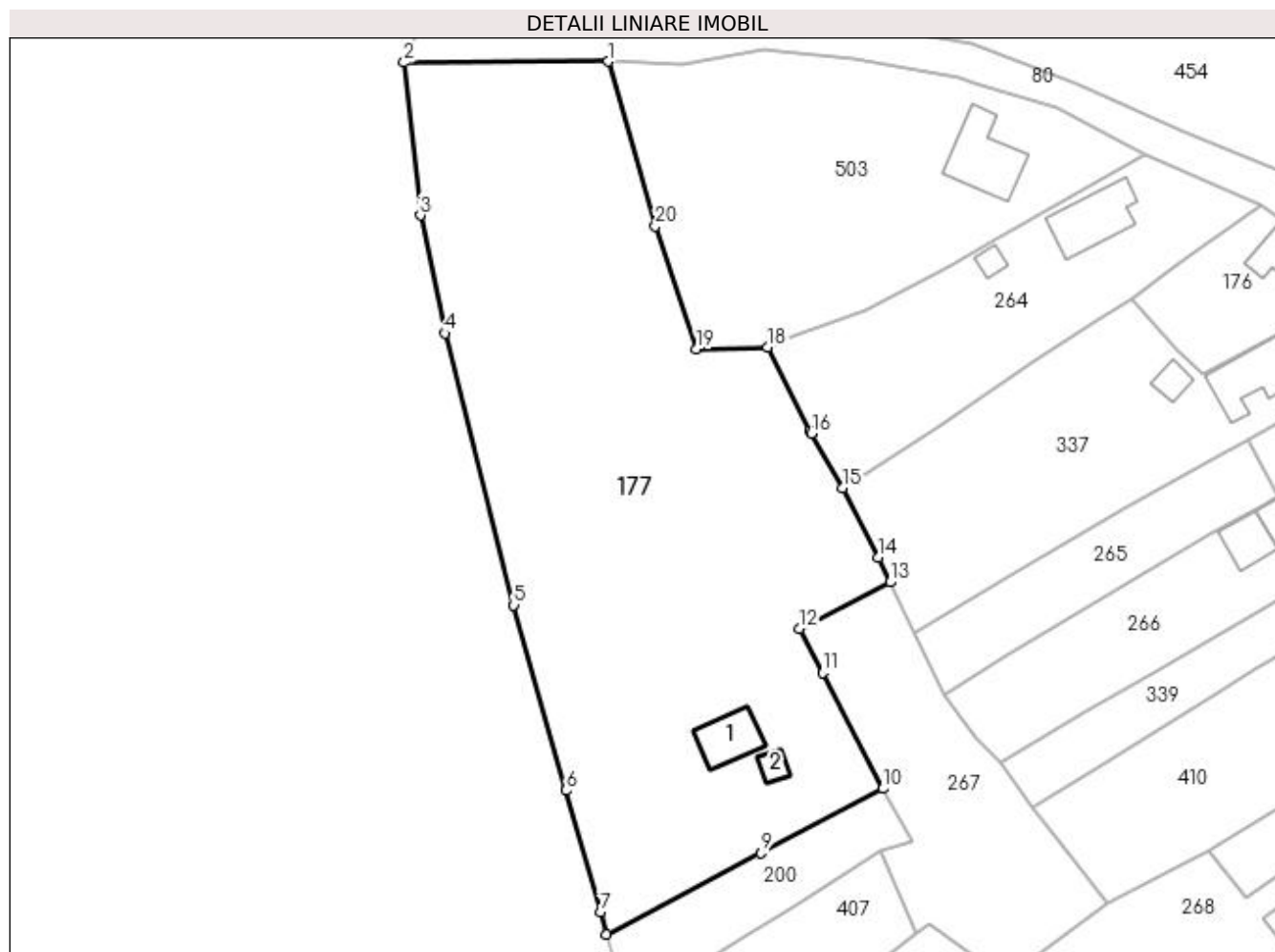
C. Partea III. SARCINI .

Inscrieri privind dezmembramintele dreptului de proprietate, drepturi reale de garanție și sarcini	Referințe
NU SUNT	

Anexa Nr. 1 La Partea I**Teren**

Nr cadastral	Suprafața (mp)*	Observații / Referințe
	5.750	

* Suprafața este determinată în planul de proiecție Stereo 70.

**Date referitoare la teren**

Crt	Categorie folosință	Intra vilan	Suprafața (mp)	Tarla	Parcelă	Nr. topo	Observații / Referințe
1	curți constructii	DA	1.187	9	341	-	
2	livada	DA	4.563	9	340	-	

Date referitoare la construcții

Crt	Număr	Destinație construcție	Supraf. (mp)	Situație juridică	Observații / Referințe
A1.1		construcții de locuințe	64	Cu acte	Nr. niveluri:1; S. construita la sol:64 mp; S. construita desfasurata:64 mp;
A1.2		construcții anexa	18	Cu acte	Nr. niveluri:1; S. construita la sol:18 mp;

Lungime Segmente

1) Valorile lungimilor segmentelor sunt obținute din proiecție în plan.

Punct început	X / Y	Punct sfârșit	X / Y	Lungime segment (** (m)
1	549.994,743 404.629,26	2	549.962,728 404.629,093	32.015
2	549.962,728 404.629,093	3	549.965,264 404.605,135	24.092

Punct început	X / Y	Punct sfârșit	X / Y	Lungime segment (** (m)
3	549.965,264 404.605,135	4	549.969,096 404.586,643	18.885
4	549.969,096 404.586,643	5	549.979,957 404.544,011	43.994
5	549.979,957 404.544,011	6	549.988,136 404.514,942	30.198
6	549.988,136 404.514,942	7	549.993,515 404.495,825	19.859
7	549.993,515 404.495,825	8	549.994,448 404.492,367	3.582
8	549.994,448 404.492,367	9	550.018,664 404.505,107	27.363
9	550.018,664 404.505,107	10	550.037,868 404.515,211	21.7
10	550.037,868 404.515,211	11	550.028,375 404.533,386	20.505
11	550.028,375 404.533,386	12	550.024,77 404.540,288	7.787
12	550.024,77 404.540,288	13	550.038,981 404.547,585	15.975
13	550.038,981 404.547,585	14	550.037,137 404.551,448	4.281
14	550.037,137 404.551,448	15	550.031,574 404.562,368	12.255
15	550.031,574 404.562,368	16	550.026,61 404.570,875	9.849
16	550.026,61 404.570,875	17	550.026,368 404.571,357	0.539
17	550.026,368 404.571,357	18	550.019,791 404.584,423	14.628
18	550.019,791 404.584,423	19	550.008,62 404.584,209	11.173
19	550.008,62 404.584,209	20	550.002,132 404.603,426	20.283
20	550.002,132 404.603,426	1	549.994,743 404.629,26	26.87

** Lungimile segmentelor sunt determinate în planul de proiecție Stereo 70 și sunt rotunjite la 1 milimetru.

*** Distanța dintre puncte este formată din segmente cumulate ce sunt mai mici decât valoarea 1 milimetru.

**DATE DESPRE IMOBILUL NR. 178**

Oficiul de Cadastru și Publicitate Imobiliară PRAHOVA
Biroul de Cadastru și Publicitate Imobiliară Câmpina

A. Partea I. Descrierea imobilului

TEREN Intravilan

Adresa: Loc. Provita De Sus, Nr. 218, Jud. Prahova

Nr. Crt	Nr cadastral Nr. topografic	Suprafața* (mp)	Observații / Referințe
A1	21405	Din acte: 441 Masurata: 410	Sector cadastral:12 Teren imprejmuit;

Construcții

Crt	Nr cadastral Nr. topografic	Adresa	Observații / Referințe
A1.1	21405-C1	Loc. Provita De Sus, Nr. 218, Jud. Prahova	Nr. niveluri:1; S. construita la sol:60 mp; C1- casa de locuit , Sc = 60.00 mp- an constr.1967

B. Partea II. Proprietari și acte

Inscrieri privitoare la dreptul de proprietate și alte drepturi reale		Referințe
52983 / 23/11/2022		
Act Notarial nr. 5808, din 22/11/2022 emis de Pop Mihaela Cristina;		
B2	Intabulare, drept de PROPRIETATEcumparare ca bun propriu, dobandit prin Conventie, cota actuala 1/1, cota initiala 1/1 1) ABABEI ANDREI-RĂZVAN	A1, A1.1

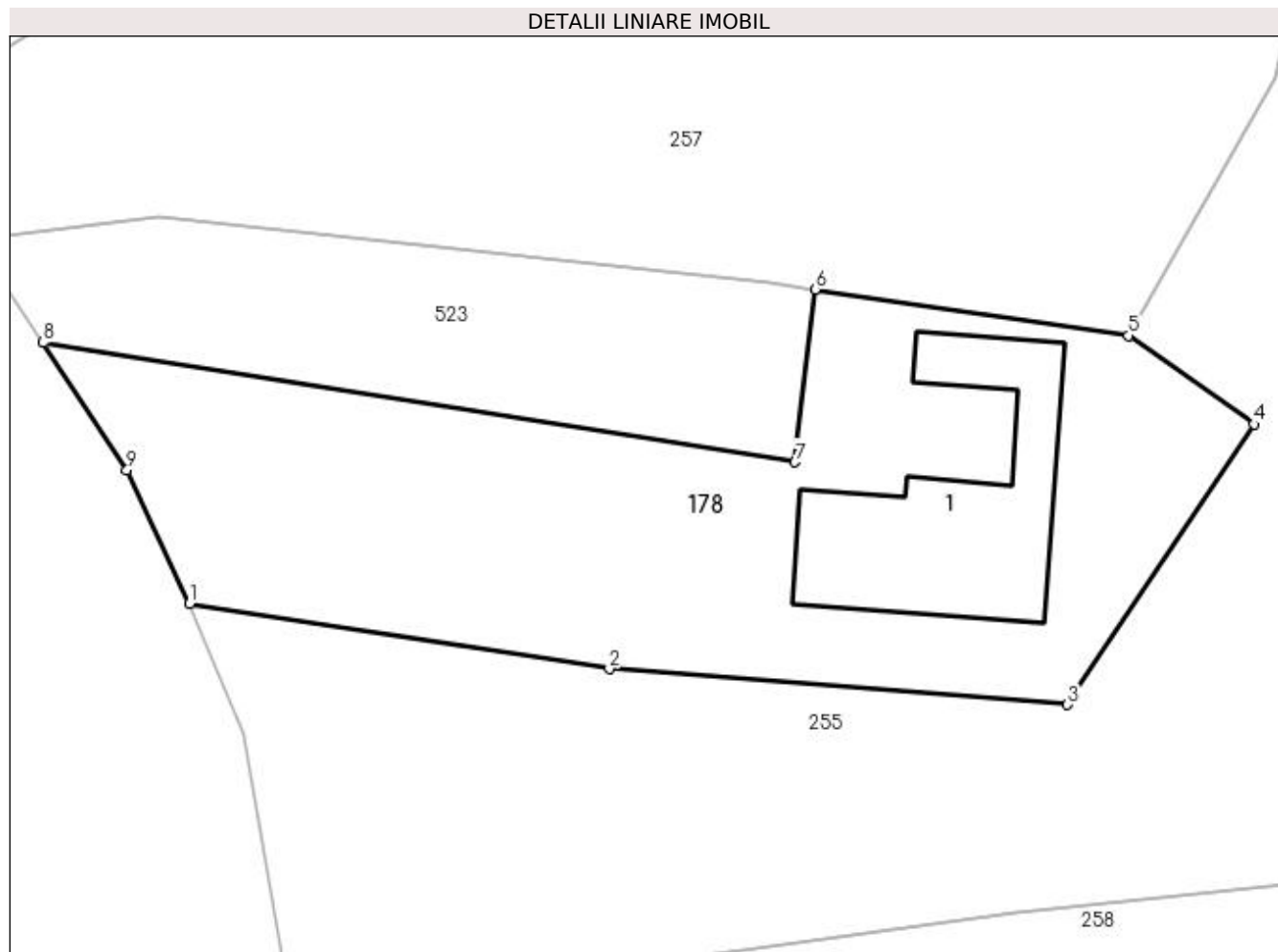
C. Partea III. SARCINI .

Inscrieri privind dezmembramintele dreptului de proprietate, drepturi reale de garanție și sarcini	Referințe
NU SUNT	

Anexa Nr. 1 La Partea I**Teren**

Nr cadastral	Suprafața (mp)*	Observații / Referințe
21405	Din acte: 441 Masurata: 410	

* Suprafața este determinată în planul de proiecție Stereo 70.

**Date referitoare la teren**

Crt	Categorie folosință	Intravilan	Suprafața (mp)	Tarla	Parcelă	Nr. topo	Observații / Referințe
1	curți constructii	DA	410	7	267	-	

Date referitoare la construcții

Crt	Număr	Destinație construcție	Supraf. (mp)	Situație juridică	Observații / Referințe
A1.1	21405-C1	construcții de locuințe	Din acte: 0 Masurata: 60	Cu acte	Nr. niveluri:1; S. construita la sol:60 mp; C1-casa de locuit , Sc = 60.00 mp- an constr.1967

Lungime Segmente

1) Valorile lungimilor segmentelor sunt obținute din proiecție în plan.

Punct început	X / Y	Punct sfârșit	X / Y	Lungime segment (** (m)
1	549.957,285 404.677,588	2	549.972,826 404.675,169	15.728
2	549.972,826 404.675,169	3	549.989,798 404.673,837	17.024
3	549.989,798 404.673,837	4	549.996,702 404.684,224	12.472

Punct început	X / Y	Punct sfârșit	X / Y	Lungime segment (** (m)
4	549.996,702 404.684,224	5	549.992,066 404.687,507	5.681
5	549.992,066 404.687,507	6	549.980,449 404.689,221	11.743
6	549.980,449 404.689,221	7	549.979,713 404.682,825	6.438
7	549.979,713 404.682,825	8	549.951,867 404.687,245	28.195
8	549.951,867 404.687,245	9	549.954,966 404.682,521	5.65
9	549.954,966 404.682,521	1	549.957,285 404.677,588	5.451

** Lungimile segmentelor sunt determinate în planul de proiecție Stereo 70 și sunt rotunjite la 1 milimetru.

*** Distanța dintre puncte este formată din segmente cumulate ce sunt mai mici decât valoarea 1 milimetru.

**DATE DESPRE IMOBILUL NR. 179**

Oficiul de Cadastru și Publicitate Imobiliară PRAHOVA
Biroul de Cadastru și Publicitate Imobiliară Câmpina

A. Partea I. Descrierea imobilului

TEREN Extravilan

Adresa: Jud. Prahova

Nr. Crt	Nr cadastral Nr. topografic	Suprafața* (mp)	Observații / Referințe
A1		Din acte: 1.207 Masurata: 1.210	Sector cadastral:12 Teren neimprejmuit;

B. Partea II. Proprietari și acte

Inscrieri privitoare la dreptul de proprietate și alte drepturi reale		Referințe
/		
Act Normativ nr. Legea 7, din 13/03/1996 emis de PARLAMENTUL ROMÂNIEI;		
B1	Inscrierea provizorie, drept de PROPRIETATE, dobandit prin Lege, cota actuala 1/1, cota initiala 1/1 1) COMUNA PROVIȚA DE SUS, CIF:2845362, PROPRIETAR NEIDENTIFICAT	A1

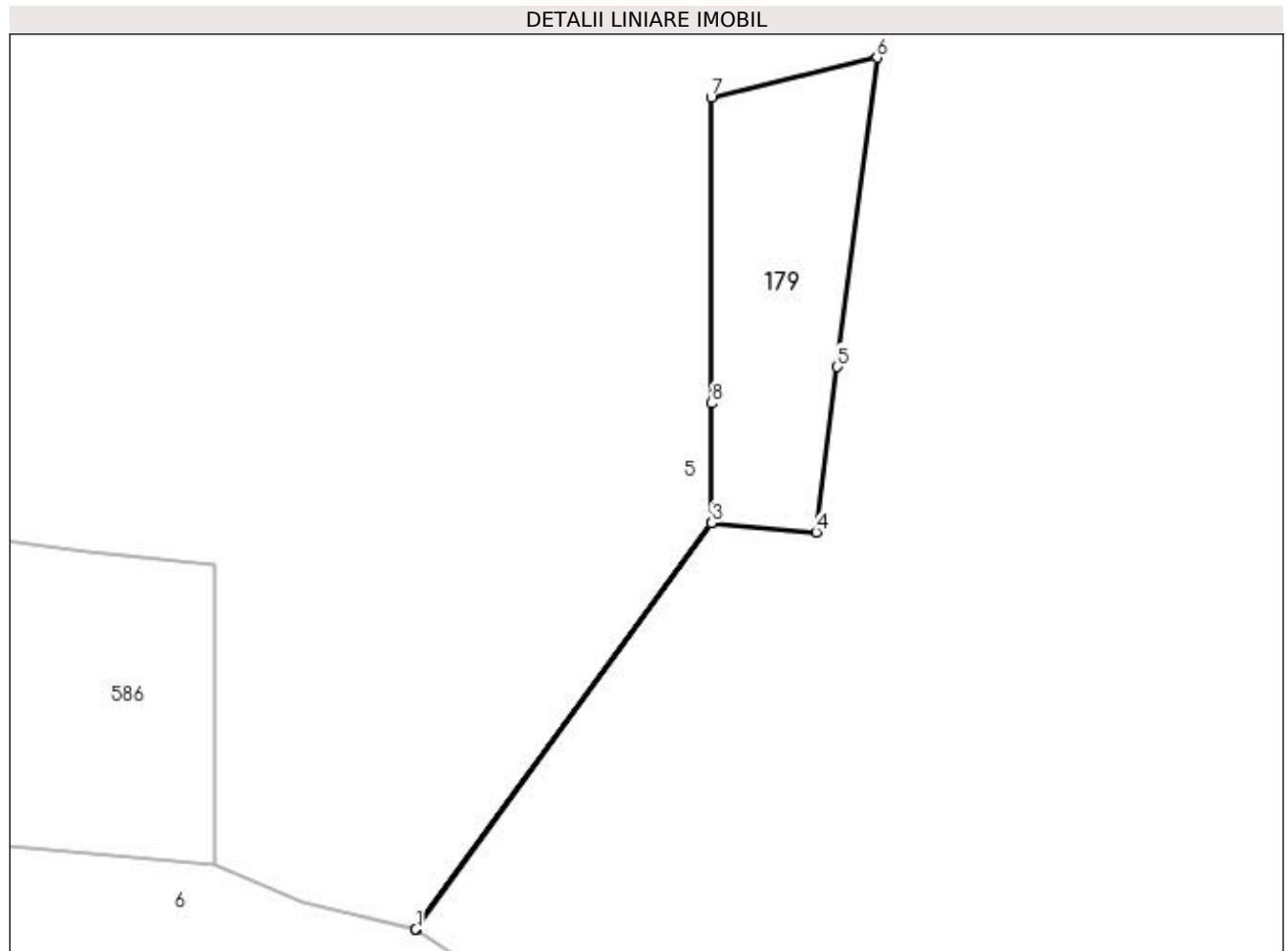
C. Partea III. SARCINI .

Inscrieri privind dezmembramintele dreptului de proprietate, drepturi reale de garanție și sarcini	Referințe
NU SUNT	

Teren

Nr cadastral	Suprafața (mp)*	Observații / Referințe
	Din acte: 1.207 Masurata: 1.210	

* Suprafața este determinată în planul de proiecție Stereo 70.



Date referitoare la teren

Crt	Categorie folosință	Intra vilan	Suprafața (mp)	Tarla	Parcelă	Nr. topo	Observații / Referințe
1	padure	NU	1.210	4	588, 579	-	

Lungime Segmente

1) Valorile lungimilor segmentelor sunt obținute din proiecție în plan.

Punct început	X / Y	Punct sfârșit	X / Y	Lungime segment (** (m)
1	550.299,386 405.248,037	2	550.299,419 405.248,015	0.04
2	550.299,419 405.248,015	3	550.341,259 405.305,513	71.11
3	550.341,259 405.305,513	4	550.356,023 405.304,173	14.825
4	550.356,023 405.304,173	5	550.359,01 405.327,547	23.564
5	550.359,01 405.327,547	6	550.364,597 405.371,266	44.075

Punct început	X / Y	Punct sfârşit	X / Y	Lungime segment (** (m)
6	550.364,597 405.371,266	7	550.341,156 405.365,602	24.116
7	550.341,156 405.365,602	8	550.341,197 405.322,412	43.19
8	550.341,197 405.322,412	9	550.341,213 405.305,517	16.895
9	550.341,213 405.305,517	1	550.299,386 405.248,037	71.088

** Lungimile segmentelor sunt determinate în planul de proiecție Stereo 70 și sunt rotunjite la 1 milimetru.

*** Distanța dintre puncte este formată din segmente cumulate ce sunt mai mici decât valoarea 1 milimetru.

**DATE DESPRE IMOBILUL NR. 180**

Oficiul de Cadastru și Publicitate Imobiliară PRAHOVA
Biroul de Cadastru și Publicitate Imobiliară Câmpina

A. Partea I. Descrierea imobilului

TEREN Intravilan

Adresa: Loc. Provita De Sus, Nr. 219, Jud. Prahova

Nr. Crt	Nr cadastral Nr. topografic	Suprafața* (mp)	Observații / Referințe
A1		484	Sector cadastral:12 Teren imprejmuit;

Construcții

Crt	Nr cadastral Nr. topografic	Adresa	Observații / Referințe
A1.1		Loc. Provita De Sus, Nr. 219, Jud. Prahova	Nr. niveluri:1; S. construita la sol:64 mp; S. construita desfasurata:64 mp; Locuință (P) din lemn, anul 1940.

B. Partea II. Proprietari și acte

Inscrieri privitoare la dreptul de proprietate și alte drepturi reale		Referințe
/		
Act Administrativ nr. TP 67282, din 01/10/1997 emis de CJPSDPAT PRAHOVA;		
B1	Intabulare, drept de PROPRIETATE, dobandit prin Constituire, cota actuala 1/1, cota initiala 1/1 1) CÂRSTEA GHEORGHE 2) CÂRSTEA CAMELIA	A1
Act Notarial nr. CVC 2833, din 09/08/1988 emis de NSL CÂMPINA;		
B2	Intabulare, drept de PROPRIETATE, dobandit prin Conventie, cota actuala 1/1, cota initiala 1/1 1) CÂRSTEA GHEORGHE 2) CÂRSTEA CAMELIA	A1.1

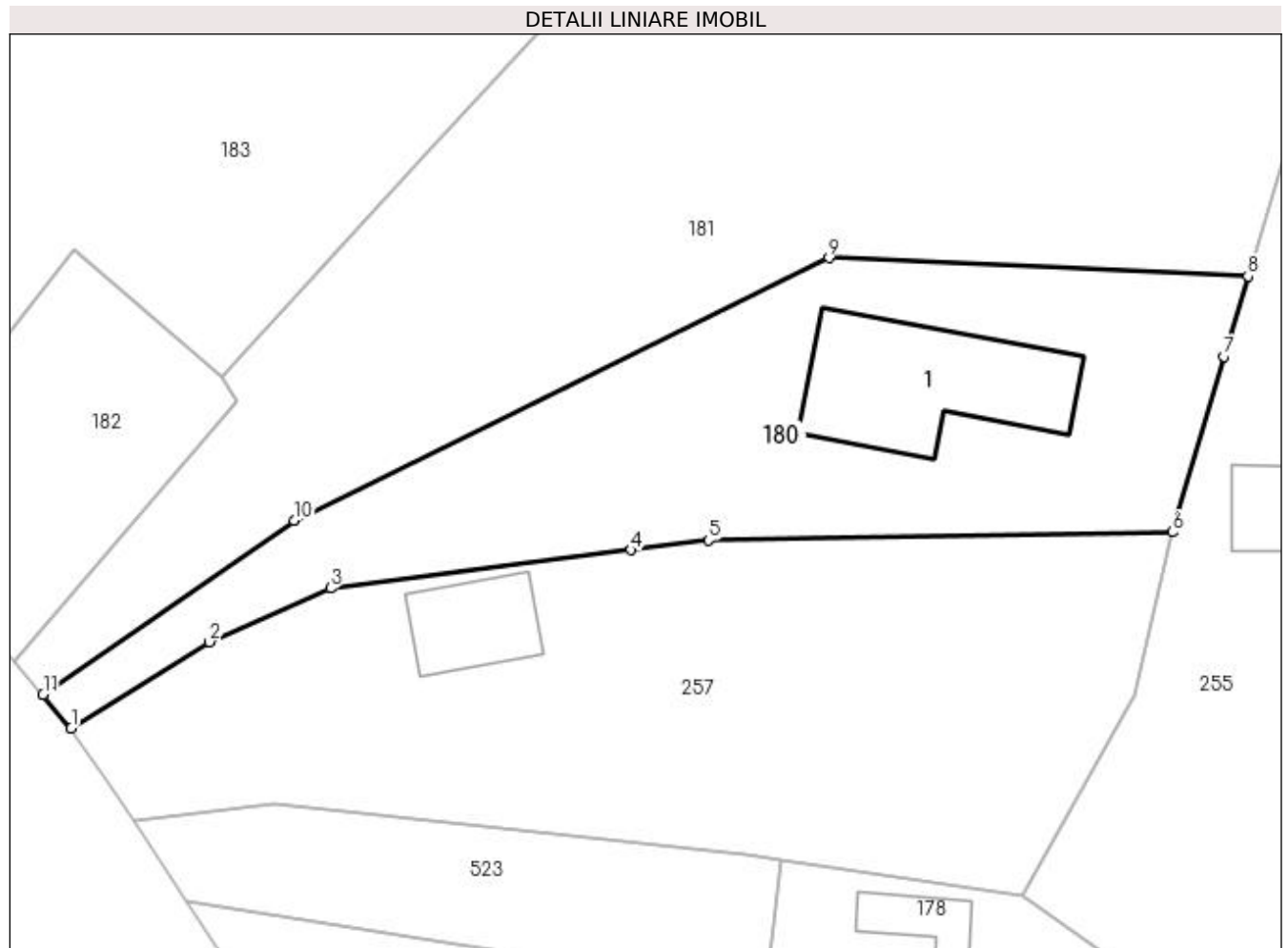
C. Partea III. SARCINI .

Inscrieri privind dezmembramintele dreptului de proprietate, drepturi reale de garanție și sarcini	Referințe
NU SUNT	

Teren

Nr cadastral	Suprafața (mp)*	Observații / Referințe
	484	

* Suprafața este determinată în planul de proiecție Stereo 70.



Date referitoare la teren

Crt	Categorie folosință	Intra vilan	Suprafața (mp)	Tarla	Parcelă	Nr. topo	Observații / Referințe
1	curți constructii	DA	484	7	260	-	

Date referitoare la construcții

Crt	Număr	Destinație construcție	Supraf. (mp)	Situație juridică	Observații / Referințe
A1.1		construcții de locuințe	64	Cu acte	Nr. niveluri:1; S. construita la sol:64 mp; S. construita desfasurata:64 mp; Locuință (P) din lemn, anul 1940.

Lungime Segmente

1) Valorile lungimilor segmentelor sunt obținute din proiecție în plan.

Punct început	X / Y	Punct sfârșit	X / Y	Lungime segment (** (m)
1	549.946,326 404.695,518	2	549.952,976 404.699,668	7.839
2	549.952,976 404.699,668	3	549.958,813 404.702,245	6.381
3	549.958,813 404.702,245	4	549.973,272 404.704,087	14.576

Punct început	X / Y	Punct sfârşit	X / Y	Lungime segment (** (m)
4	549.973,272 404.704,087	5	549.976,997 404.704,561	3.755
5	549.976,997 404.704,561	6	549.999,311 404.704,947	22.317
6	549.999,311 404.704,947	7	550.001,813 404.713,385	8.801
7	550.001,813 404.713,385	8	550.002,957 404.717,244	4.025
8	550.002,957 404.717,244	9	549.982,789 404.718,138	20.188
9	549.982,789 404.718,138	10	549.957,046 404.705,506	28.675
10	549.957,046 404.705,506	11	549.944,97 404.697,131	14.696
11	549.944,97 404.697,131	1	549.946,326 404.695,518	2.107

** Lungimile segmentelor sunt determinate în planul de proiecție Stereo 70 și sunt rotunjite la 1 milimetru.

*** Distanța dintre puncte este formată din segmente cumulate ce sunt mai mici decât valoarea 1 milimetru.

**DATE DESPRE IMOBILUL NR. 181**

Oficiul de Cadastru și Publicitate Imobiliară PRAHOVA
Biroul de Cadastru și Publicitate Imobiliară Câmpina

A. Partea I. Descrierea imobilului

TEREN Necunoscut

Adresa: Loc. Provita De Sus, Nr. 219, Jud. Prahova

Nr. Crt	Nr cadastral Nr. topografic	Suprafața* (mp)	Observații / Referințe
A1		1.706	Sector cadastral:12 Teren imprejmuit;

B. Partea II. Proprietari și acte

Inscrieri privitoare la dreptul de proprietate și alte drepturi reale	Referințe
/	
Act Notarial nr. CVC 2591, din 29/07/1996 emis de BNP POP MIHAI;	
B1	A1
Intabulare, drept de PROPRIETATE, dobandit prin Conventie, cota actuala 1/1, cota initiala 1/1	
1) CÂRSTEA GHEORGHE	
2) CÂRSTEA CAMELIA	

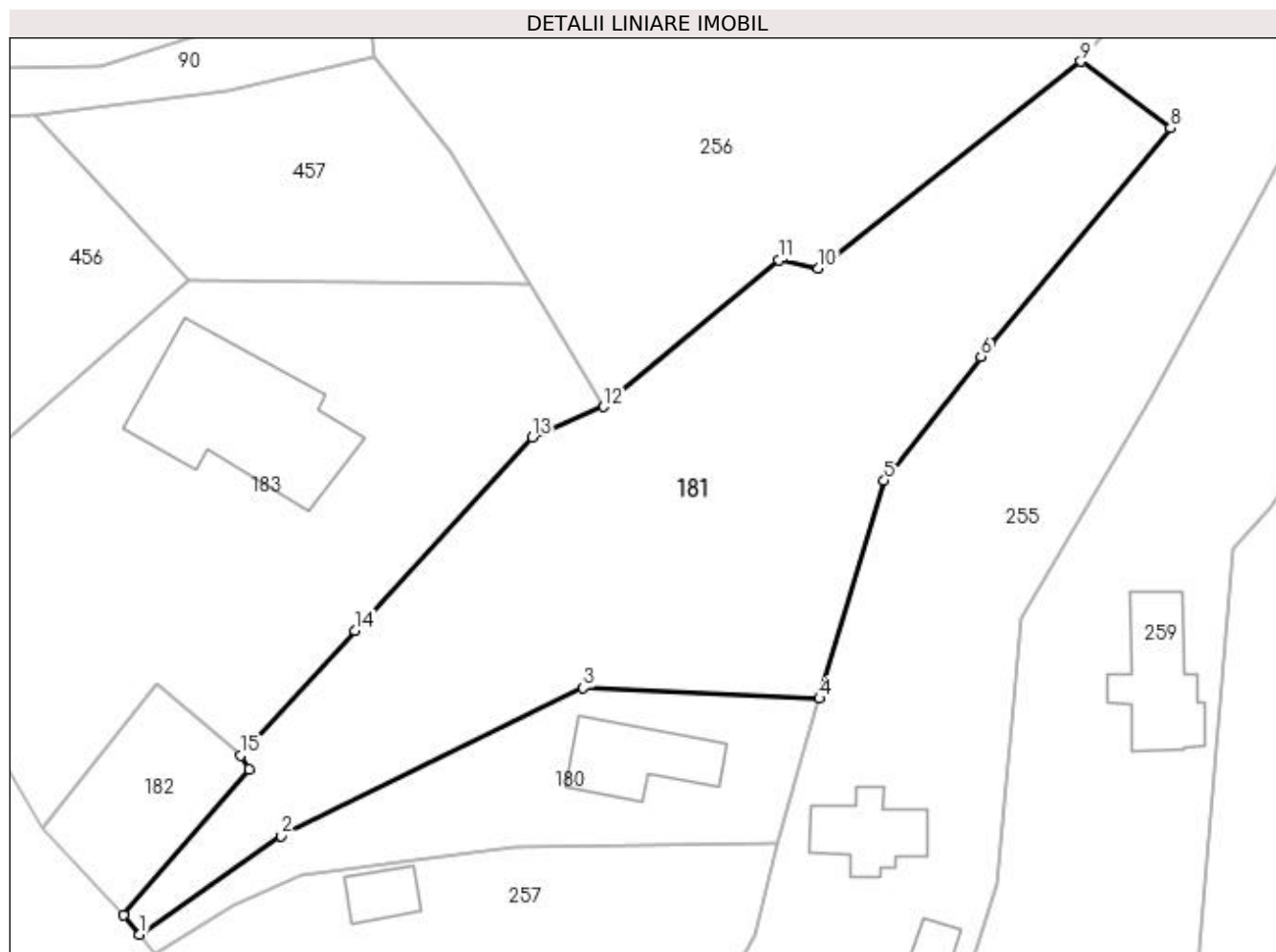
C. Partea III. SARCINI .

Inscrieri privind dezmembramintele dreptului de proprietate, drepturi reale de garanție și sarcini	Referințe
NU SUNT	

Anexa Nr. 1 La Partea I**Teren**

Nr cadastral	Suprafața (mp)*	Observații / Referințe
	1.706	

* Suprafața este determinată în planul de proiecție Stereo 70.

**Date referitoare la teren**

Crt	Categorie folosință	Intravilan	Suprafața (mp)	Tarla	Parcelă	Nr. topo	Observații / Referințe
1	faneata	DA	1.051	7	260,260/4, 262	-	
2	faneata	NU	655	7	260,260/4, 262	-	

Lungime Segmente

1) Valorile lungimilor segmentelor sunt obținute din proiecție în plan.

Punct început	X / Y	Punct sfârșit	X / Y	Lungime segment (** (m)
1	549.944,97 404.697,131	2	549.957,046 404.705,506	14.696
2	549.957,046 404.705,506	3	549.982,789 404.718,138	28.675
3	549.982,789 404.718,138	4	550.002,957 404.717,244	20.188
4	550.002,957 404.717,244	5	550.008,469 404.735,831	19.387

Punct început	X / Y	Punct sfârşit	X / Y	Lungime segment (** (m)
5	550.008,469 404.735,831	6	550.016,725 404.746,378	13.394
6	550.016,725 404.746,378	7	550.017,588 404.747,481	1.4
7	550.017,588 404.747,481	8	550.032,896 404.765,878	23.933
8	550.032,896 404.765,878	9	550.025,251 404.771,54	9.513
9	550.025,251 404.771,54	10	550.002,859 404.753,89	28.512
10	550.002,859 404.753,89	11	549.999,46 404.754,603	3.473
11	549.999,46 404.754,603	12	549.984,554 404.742,105	19.452
12	549.984,554 404.742,105	13	549.978,439 404.739,533	6.634
13	549.978,439 404.739,533	14	549.963,336 404.723,027	22.373
14	549.963,336 404.723,027	15	549.953,599 404.712,383	14.426
15	549.953,599 404.712,383	16	549.954,299 404.711,213	1.363
16	549.954,299 404.711,213	17	549.943,614 404.698,744	16.421
17	549.943,614 404.698,744	1	549.944,97 404.697,131	2.107

** Lungimile segmentelor sunt determinate în planul de proiecție Stereo 70 și sunt rotunjite la 1 milimetru.

*** Distanța dintre puncte este formată din segmente cumulate ce sunt mai mici decât valoarea 1 milimetru.

**DATE DESPRE IMOBILUL NR. 182**

Oficiul de Cadastru și Publicitate Imobiliară PRAHOVA
Biroul de Cadastru și Publicitate Imobiliară Câmpina

A. Partea I. Descrierea imobilului

TEREN Intravilan

Adresa: Loc. Provita De Sus, Jud. Prahova, ,Ds 299/1

Nr. Crt	Nr cadastral Nr. topografic	Suprafața* (mp)	Observații / Referințe
A1		169	Sector cadastral:12 Teren neimprejmuit;

B. Partea II. Proprietari și acte

Inscrieri privitoare la dreptul de proprietate și alte drepturi reale	Referințe
/	
Act Administrativ nr. HCL 1, din 30/01/2015 emis de COMUNA PROVIȚA DE SUS;	
B1	A1
Intabulare, drept de PROPRIETATE, dobandit prin Lege, cota actuala 1/1, cota initiala 1/1 1) COMUNA PROVIȚA DE SUS, CIF:2845362	

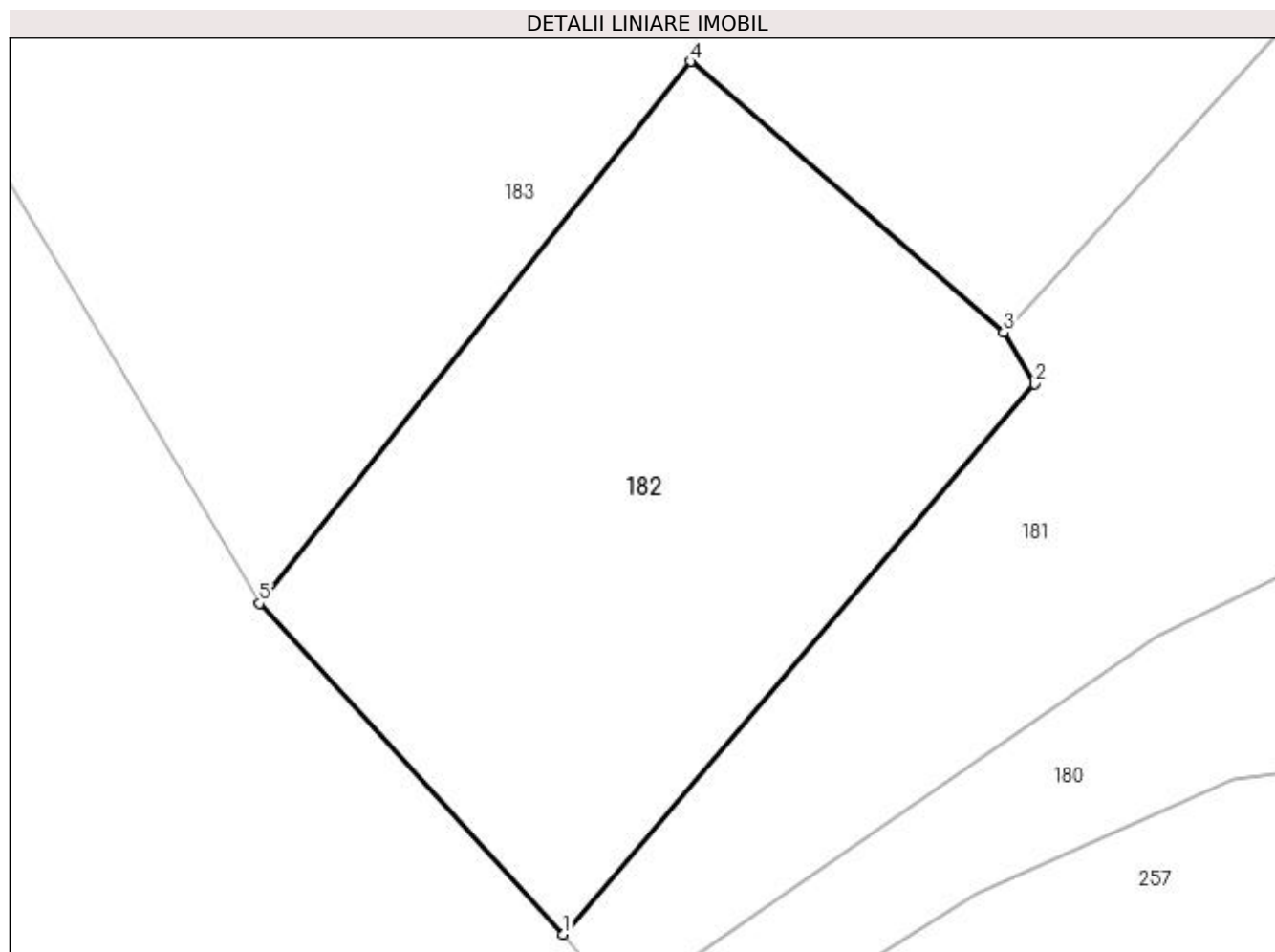
C. Partea III. SARCINI .

Inscrieri privind dezmembramintele dreptului de proprietate, drepturi reale de garanție și sarcini	Referințe
NU SUNT	

Teren

Nr cadastral	Suprafața (mp)*	Observații / Referințe
	169	

* Suprafața este determinată în planul de proiecție Stereo 70.



Date referitoare la teren

Crt	Categorie folosință	Intra vilan	Suprafața (mp)	Tarla	Parcelă	Nr. topo	Observații / Referințe
1	drum	DA	169	7	FN	-	

Lungime Segmente

1) Valorile lungimilor segmentelor sunt obținute din proiecție în plan.

Punct început	X / Y	Punct sfârșit	X / Y	Lungime segment (** (m)
1	549.943,614 404.698,744	2	549.954,299 404.711,213	16.421
2	549.954,299 404.711,213	3	549.953,599 404.712,383	1.363
3	549.953,599 404.712,383	4	549.946,493 404.718,523	9.391
4	549.946,493 404.718,523	5	549.936,724 404.706,239	15.695
5	549.936,724 404.706,239	1	549.943,614 404.698,744	10.181

**** Lungimile segmentelor sunt determinate în planul de proiecție Stereo 70 și sunt rotunjite la 1 milimetru.**

***** Distanța dintre puncte este formată din segmente cumulate ce sunt mai mici decât valoarea 1 milimetru.**

**DATE DESPRE IMOBILUL NR. 183**

Oficiul de Cadastru și Publicitate Imobiliară PRAHOVA
Biroul de Cadastru și Publicitate Imobiliară Câmpina

A. Partea I. Descrierea imobilului

TEREN Intravilan

Adresa: Loc. Provita De Sus, Nr. 220A, Jud. Prahova, T7, Cc257 A258

Nr. Crt	Nr cadastral Nr. topografic	Suprafața* (mp)	Observații / Referințe
A1	20796	Din acte: 1.680 Masurata: 1.550	Sector cadastral:12 Teren imprejmuit;

Construcții

Crt	Nr cadastral Nr. topografic	Adresa	Observații / Referințe
A1.1	20796-C1	Loc. Provita De Sus, Nr. 220A, Jud. Prahova, T7, Cc257 A258	Nr. niveluri:2; S. construita la sol:169 mp; S. construita desfasurata:245 mp; Locuinta S+P , S.c.desf. = 245 mp Anul construirii 1936

B. Partea II. Proprietari și acte

Inscrieri privitoare la dreptul de proprietate și alte drepturi reale		Referințe
25851 / 03/09/2020		
Act Notarial nr. 2422, din 01/09/2020 emis de NP Ivan Mihaela;		
B3	Intabulare, drept de PROPRIETATEcumparare ca bun comun, dobandit prin Conventie, cota actuala 1/1, cota initiala 1/1 1) NICU GRETI- ELENA 2) NICU ILIE	A1, A1.1

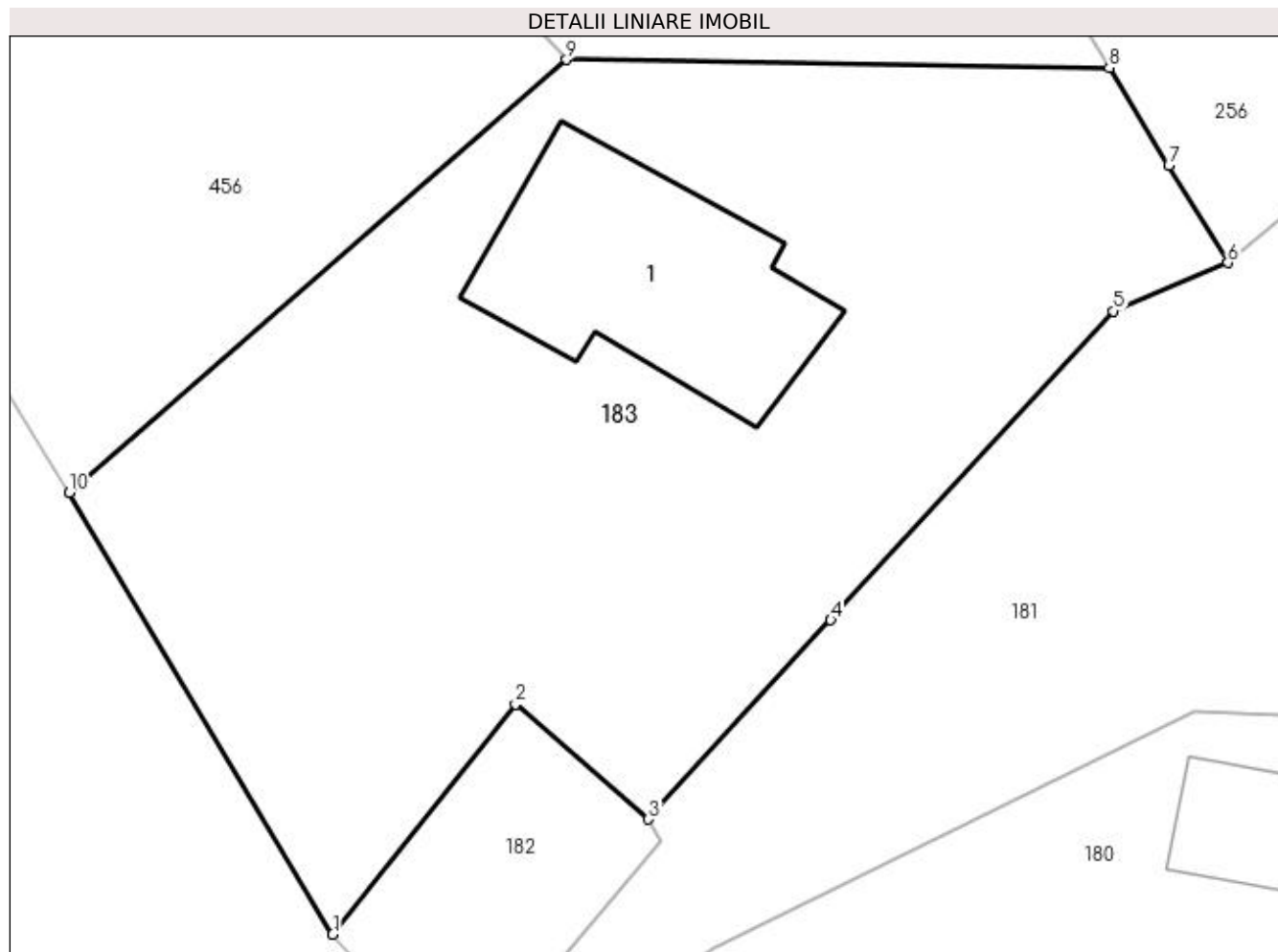
C. Partea III. SARCINI .

Inscrieri privind dezmembramintele dreptului de proprietate, drepturi reale de garanție și sarcini	Referințe
NU SUNT	

Teren

Nr cadastral	Suprafața (mp)*	Observații / Referințe
20796	Din acte: 1.680 Masurata: 1.550	

* Suprafața este determinată în planul de proiecție Stereo 70.



Date referitoare la teren

Crt	Categorie folosință	Intravilan	Suprafața (mp)	Tarla	Parcelă	Nr. topo	Observații / Referințe
1	curți constructii	DA	570	7	257, 258	-	
2	arabil	DA	980	7	257, 258	-	

Date referitoare la construcții

Crt	Număr	Destinație construcție	Supraf. (mp)	Situație juridică	Observații / Referințe
A1.1	20796-C1	construcții de locuințe	Din acte: 0 Masurata: 169	Cu acte	Nr. niveluri:2; S. construita la sol:169 mp; S. construita desfasurata:245 mp; Locuinta S+P , S.c.desf. = 245 mp Anul construirii 1936

Lungime Segmente

1) Valorile lungimilor segmentelor sunt obținute din proiecție în plan.

Punct început	X / Y	Punct sfârșit	X / Y	Lungime segment (** (m)
1	549.936,724 404.706,239	2	549.946,493 404.718,523	15.695
2	549.946,493 404.718,523	3	549.953,599 404.712,383	9.391

Punct început	X / Y	Punct sfârșit	X / Y	Lungime segment (** (m)
3	549.953,599 404.712,383	4	549.963,336 404.723,027	14.426
4	549.963,336 404.723,027	5	549.978,439 404.739,533	22.373
5	549.978,439 404.739,533	6	549.984,554 404.742,105	6.634
6	549.984,554 404.742,105	7	549.981,39 404.747,313	6.094
7	549.981,39 404.747,313	8	549.978,225 404.752,522	6.095
8	549.978,225 404.752,522	9	549.949,216 404.752,96	29.012
9	549.949,216 404.752,96	10	549.922,654 404.729,843	35.213
10	549.922,654 404.729,843	1	549.936,724 404.706,239	27.479

** Lungimile segmentelor sunt determinate în planul de proiecție Stereo 70 și sunt rotunjite la 1 milimetru.

*** Distanța dintre puncte este formată din segmente cumulate ce sunt mai mici decât valoarea 1 milimetru.

**DATE DESPRE IMOBILUL NR. 184**

Oficiul de Cadastru și Publicitate Imobiliară PRAHOVA
Biroul de Cadastru și Publicitate Imobiliară Câmpina

A. Partea I. Descrierea imobilului

TEREN Intravilan

Nr. CF vechi:654
Nr. cadastral vechi:10039

Adresa: Loc. Provita De Sus, Jud. Prahova

Nr. Crt	Nr cadastral Nr. topografic	Suprafața* (mp)	Observații / Referințe
A1	20074	Din acte: 2.748 Masurata: 2.552	Sector cadastral:16 Teren neimprejmuit;

B. Partea II. Proprietari și acte

Inscrieri privitoare la dreptul de proprietate și alte drepturi reale		Referințe
18770 / 12/10/2007		
Act Notarial nr. 3488, din 11/10/2007 emis de NP POP MIHAELA CRISTINA;		
B4	Intabulare, drept de PROPRIETATEcumparare ca bun comun, dobandit prin Conventie, cota actuala 1/1, cota initiala 1/1 1) MINDAIANU ION CATALIN 2) MINDAIANU GABRIELA	A1

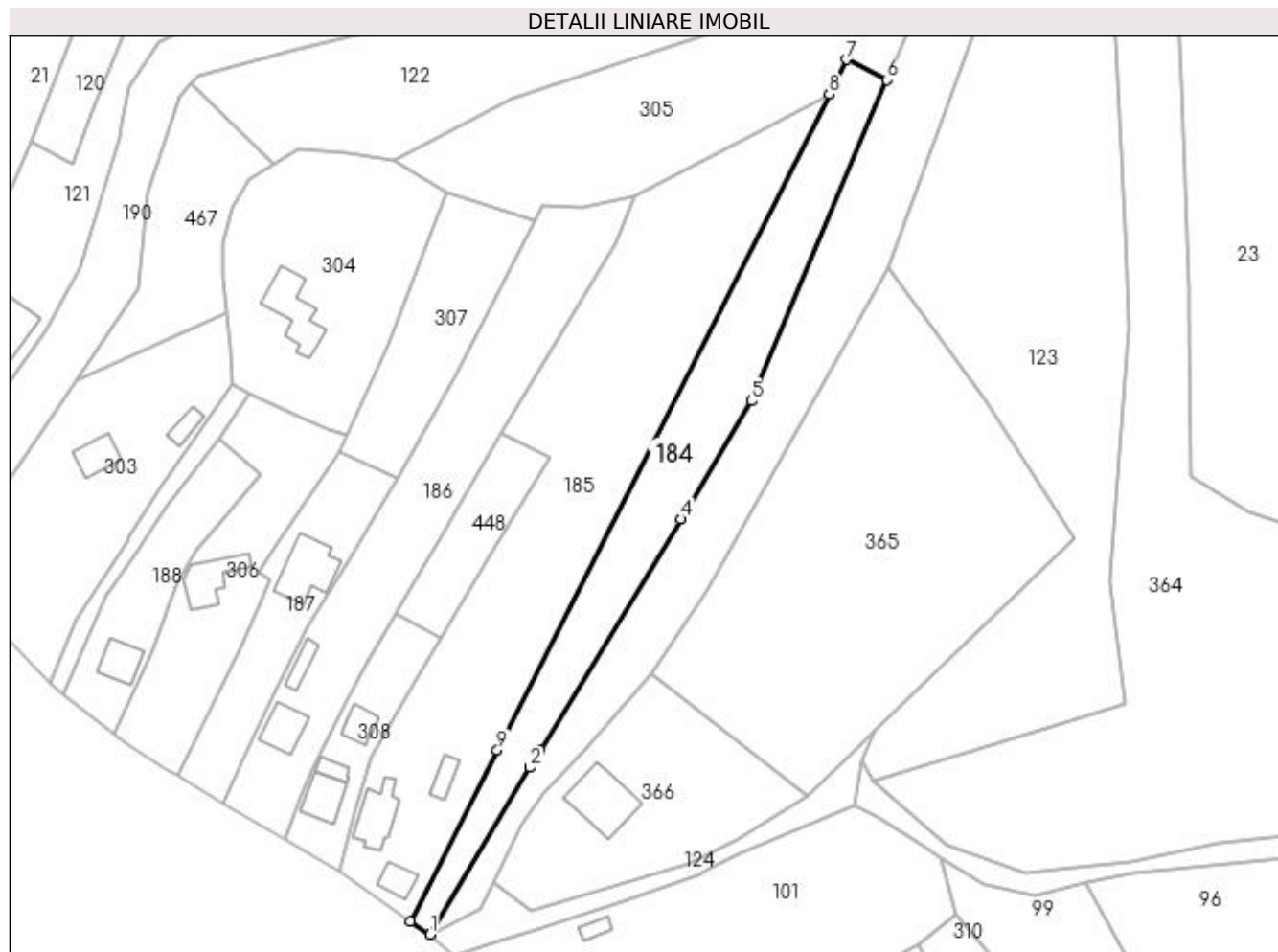
C. Partea III. SARCINI .

Inscrieri privind dezmembramintele dreptului de proprietate, drepturi reale de garanție și sarcini	Referințe
NU SUNT	

Anexa Nr. 1 La Partea I**Teren**

Nr cadastral	Suprafața (mp)*	Observații / Referințe
20074	Din acte: 2.748 Masurata: 2.552	

* Suprafața este determinată în planul de proiecție Stereo 70.

**Date referitoare la teren**

Crt	Categorie folosință	Intra vilan	Suprafața (mp)	Tarla	Parcelă	Nr. topo	Observații / Referințe
1	faneata	DA	2.552	19	641/3	-	

Lungime Segmente

1) Valorile lungimilor segmentelor sunt obținute din proiecție în plan.

Punct început	X / Y	Punct sfârșit	X / Y	Lungime segment (** (m)
1	550.688,434 403.814,411	2	550.711,372 403.852,749	44.676
2	550.711,372 403.852,749	3	550.713,747 403.856,718	4.625
3	550.713,747 403.856,718	4	550.746,049 403.909,839	62.171
4	550.746,049 403.909,839	5	550.762,233 403.936,946	31.571
5	550.762,233 403.936,946	6	550.793,325 404.010,772	80.106

Punct început	X / Y	Punct sfârşit	X / Y	Lungime segment (** (m)
6	550.793,325 404.010,772	7	550.784,165 404.015,394	10.26
7	550.784,165 404.015,394	8	550.780,158 404.007,474	8.876
8	550.780,158 404.007,474	9	550.703,842 403.856,7	168.988
9	550.703,842 403.856,7	10	550.683,97 403.817,44	44.003
10	550.683,97 403.817,44	1	550.688,434 403.814,411	5.395

** Lungimile segmentelor sunt determinate în planul de proiecție Stereo 70 și sunt rotunjite la 1 milimetru.

*** Distanța dintre puncte este formată din segmente cumulate ce sunt mai mici decât valoarea 1 milimetru.

**DATE DESPRE IMOBILUL NR. 185**

Oficiul de Cadastru și Publicitate Imobiliară PRAHOVA
Biroul de Cadastru și Publicitate Imobiliară Câmpina

A. Partea I. Descrierea imobilului

TEREN Intravilan

Adresa: Loc. Provita De Sus, Nr. 50, Jud. Prahova

Nr. Crt	Nr cadastral Nr. topografic	Suprafața* (mp)	Observații / Referințe
A1		4.903	Sector cadastral:16 Teren imprejmuit;

Construcții

Crt	Nr cadastral Nr. topografic	Adresa	Observații / Referințe
A1.1		Loc. Provita De Sus, Nr. 50, Jud. Prahova	Nr. niveluri:2; S. construita la sol:105 mp; S. construita desfasurata:210 mp; Locuință (P+M) din lemn și paiantă, acoperită cu tablă, anul edificării 1960.
A1.2		Loc. Provita De Sus, Nr. 50, Jud. Prahova	Nr. niveluri:1; S. construita la sol:45 mp; S. construita desfasurata:45 mp; Anexă (P) din lemn, acoperită cu tablă, anul edificării 1931.
A1.3		Loc. Provita De Sus, Nr. 50, Jud. Prahova	Nr. niveluri:1; S. construita la sol:36 mp; S. construita desfasurata:36 mp; Anexă (P) din lemn, acoperită cu tablă, anul edificării 1990.

B. Partea II. Proprietari și acte

Inscrieri privitoare la dreptul de proprietate și alte drepturi reale		Referințe
/		
Act Normativ nr. Legea 7, din 13/03/1996 emis de PARLAMENTUL ROMÂNIEI;		
B1	Inscrierea provizorie, drept de PROPRIETATE, dobandit prin Lege, cota actuala 1/1, cota initiala 1/1 1) COMUNA PROVIȚA DE SUS, CIF:2845362, PROPRIETAR NEIDENTIFICAT	A1, A1.1, A1.2, A1.3

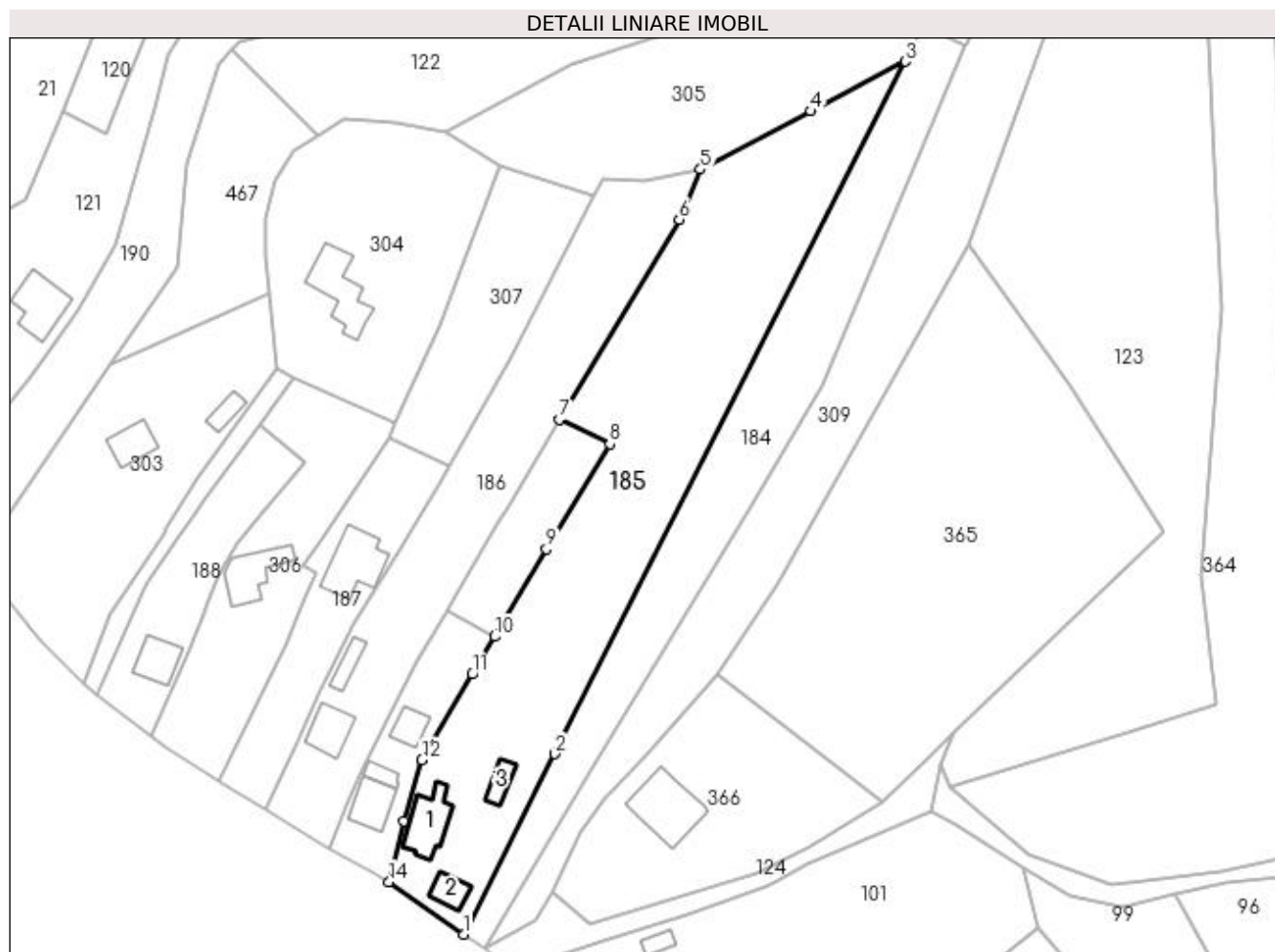
C. Partea III. SARCINI .

Inscrieri privind dezmembramintele dreptului de proprietate, drepturi reale de garanție și sarcini	Referințe
NU SUNT	

Anexa Nr. 1 La Partea I**Teren**

Nr cadastral	Suprafața (mp)*	Observații / Referințe
	4.903	

* Suprafața este determinată în planul de proiecție Stereo 70.

**Date referitoare la teren**

Crt	Categorie folosință	Intra vilan	Suprafața (mp)	Tarla	Parcelă	Nr. topo	Observații / Referințe
1	curți construcții	DA	1.069	19	639	-	
2	livada	DA	1.770	19	639/4	-	
3	faneata	DA	2.064	19	640	-	

Date referitoare la construcții

Crt	Număr	Destinație construcție	Supraf. (mp)	Situație juridică	Observații / Referințe
A1.1		construcții de locuințe	105	Cu acte	Nr. niveluri:2; S. construita la sol:105 mp; S. construita desfasurata:210 mp; Locuință (P+M) din lemn și paiantă, acoperită cu tablă, anul edificării 1960.
A1.2		construcții anexa	45	Cu acte	Nr. niveluri:1; S. construita la sol:45 mp; S. construita desfasurata:45 mp; Anexă (P) din lemn, acoperită cu tablă, anul edificării 1931.
A1.3		construcții anexa	36	Cu acte	Nr. niveluri:1; S. construita la sol:36 mp; S. construita desfasurata:36 mp; Anexă (P) din lemn, acoperită cu tablă, anul edificării 1990.

Lungime Segmente

1) Valorile lungimilor segmentelor sunt obținute din proiecție în plan.

Punct început	X / Y	Punct sfârșit	X / Y	Lungime segment (** (m)
1	550.683,97 403.817,44	2	550.703,842 403.856,7	44.003
2	550.703,842 403.856,7	3	550.780,158 404.007,474	168.988
3	550.780,158 404.007,474	4	550.759,646 403.996,666	23.185
4	550.759,646 403.996,666	5	550.735,585 403.983,989	27.196
5	550.735,585 403.983,989	6	550.730,982 403.973,085	11.836
6	550.730,982 403.973,085	7	550.704,808 403.929,567	50.783
7	550.704,808 403.929,567	8	550.715,877 403.924,172	12.314
8	550.715,877 403.924,172	9	550.702,037 403.901,321	26.715
9	550.702,037 403.901,321	10	550.690,766 403.882,287	22.121
10	550.690,766 403.882,287	11	550.685,903 403.874,056	9.56
11	550.685,903 403.874,056	12	550.674,908 403.855,448	21.614
12	550.674,908 403.855,448	13	550.670,99 403.842,115	13.897
13	550.670,99 403.842,115	14	550.667,753 403.828,874	13.631
14	550.667,753 403.828,874	1	550.683,97 403.817,44	19.843

** Lungimile segmentelor sunt determinate în planul de proiecție Stereo 70 și sunt rotunjite la 1 milimetru.

*** Distanța dintre puncte este formată din segmente cumulate ce sunt mai mici decât valoarea 1 milimetru.

**DATE DESPRE IMOBILUL NR. 186**

Oficiul de Cadastru și Publicitate Imobiliară PRAHOVA
Biroul de Cadastru și Publicitate Imobiliară Câmpina

A. Partea I. Descrierea imobilului

TEREN Intravilan

Nr. CF vechi:200

Nr. cadastral vechi:277

Adresa: Loc. Provita De Sus, Nr. 52, Jud. Prahova, T 19 ; CC 635 ; CC 633 ; A 634 ; F 632

Nr. Crt	Nr cadastral Nr. topografic	Suprafața* (mp)	Observații / Referințe
A1	20973	2.629	Sector cadastral:16 Teren imprejmuit;

Construcții

Crt	Nr cadastral Nr. topografic	Adresa	Observații / Referințe
A1.1	20973-C1	Loc. Provita De Sus, Nr. 52, Jud. Prahova, T 19 ; CC 635 ; CC 633 ; A 634 ; F 632	Nr. niveluri:1; S. construita la sol:77 mp; S. construita desfasurata:77 mp; LOCUINTA (P) ; SC DESF. = 77 MP .
A1.2	20973-C2	Loc. Provita De Sus, Nr. 52, Jud. Prahova, T 19 ; CC 635 ; CC 633 ; A 634 ; F 632	Nr. niveluri:1; S. construita la sol:37 mp; S. construita desfasurata:37 mp; ANEXA (P) ; SC DESF. = 37 MP .

B. Partea II. Proprietari și acte

Inscrieri privitoare la dreptul de proprietate și alte drepturi reale		Referințe
4958 / 24/11/2004		
Act Notarial nr. 6460, din 09/11/2004 emis de NP Savulescu Vasile;		
B1	Intabulare, drept de PROPRIETATE cumparare ca bun comun, dobandit prin Conventie, cota actuala 1/1, cota initiala 1/1 1) SIMION VASILE LAURENTIU 2) SIMION MIRELA <i>OBSERVATII: (provenita din conversia CF 200)</i>	A1, A1.1, A1.2
3598 / 14/02/2019		
Act Administrativ nr. 2377, din 31/01/2019 emis de BCPI Campina;		
B2	se repositioneaza imobilul conform documentatiei tehnice avizate	A1, A1.1, A1.2
B3	se actualizeaza informatiile cadastrale, conform documentatiei tehnice avizate, in sensul ca adresa actuala a imobilului este urmatoarea: com. Provita de Sus, sat Provita de Sus, nr. 52, tarla 19, parcela Cc 635, 633, A 634 si F 632	A1, A1.1, A1.2

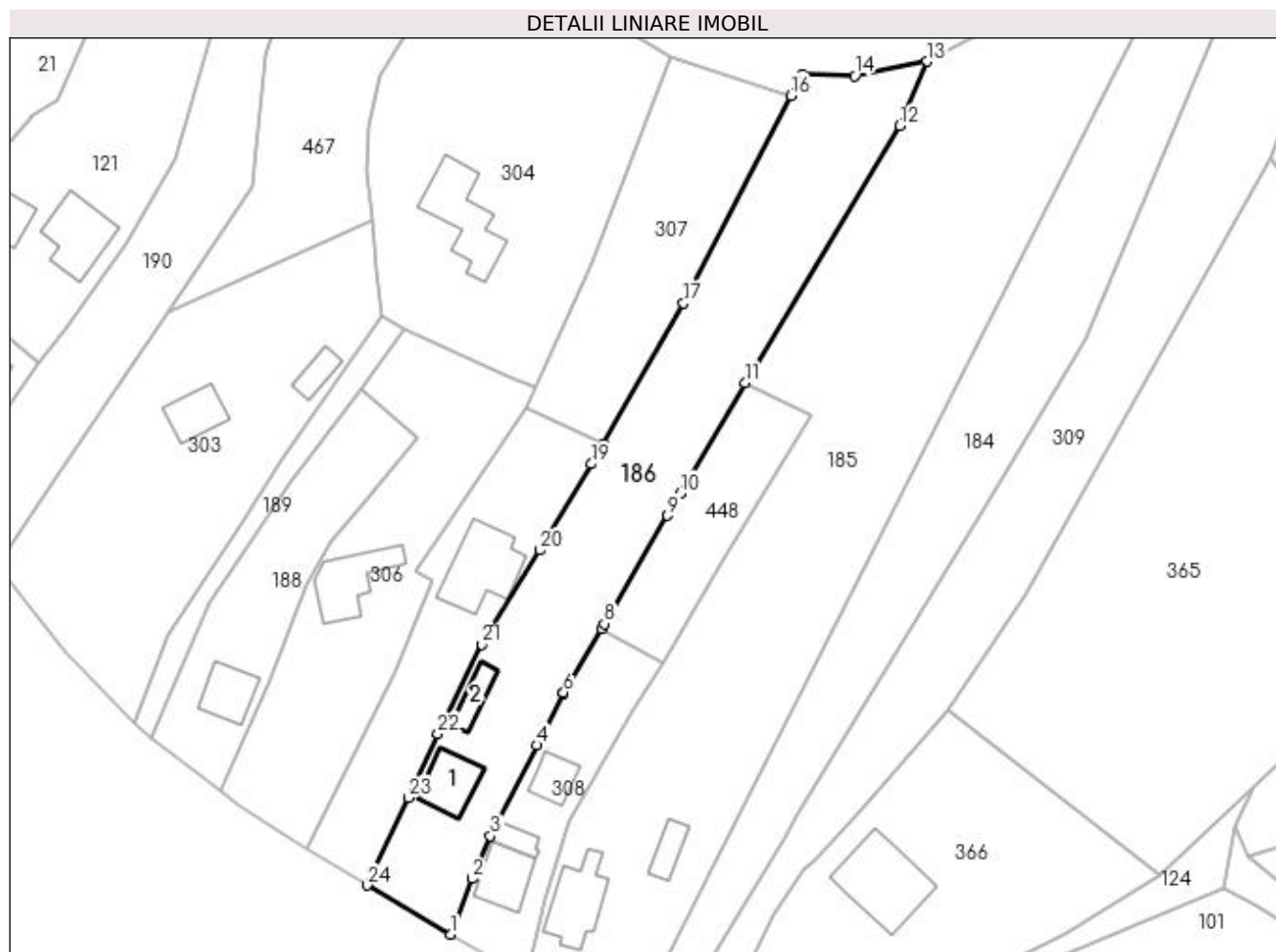
C. Partea III. SARCINI

Inscrieri privind dezmembramintele dreptului de proprietate, drepturi reale de garanție și sarcini		Referințe
4958 / 24/11/2004		
Act Notarial nr. 6460, din 09/04/2004 emis de NP Savulescu Vasile-Ivan Mihaela;		
C1	se intab.obligatia de intretinere pe tot timpul vietii, in favoarea lui 1) SIMION MIRCEA 2) SIMION MARIA <i>OBSERVATII: (provenita din conversia CF 200)</i>	A1, A1.1, A1.2

Anexa Nr. 1 La Partea I**Teren**

Nr cadastral	Suprafața (mp)*	Observații / Referințe
20973	2.629	

* Suprafața este determinată în planul de proiecție Stereo 70.

**Date referitoare la teren**

Crt	Categorie folosință	Intravilan	Suprafața (mp)	Tarla	Parcelă	Nr. topo	Observații / Referințe
1	curți construcții	DA	712	19	635, 633	-	
2	arabil	DA	620	19	634	-	
3	faneata	DA	1.297	19	632	-	

Date referitoare la construcții

Crt	Număr	Destinație construcție	Supraf. (mp)	Situație juridică	Observații / Referințe
A1.1	20973-C1	construcții de locuințe	Din acte: 0 Masurata: 77	Cu acte	Nr. niveluri:1; S. construita la sol:77 mp; S. construita desfasurata:77 mp; LOCUINTA (P) ; SC DESF. = 77 MP .
A1.2	20973-C2	construcții anexa	Din acte: 0 Masurata: 37	Cu acte	Nr. niveluri:1; S. construita la sol:37 mp; S. construita desfasurata:37 mp; ANEXA (P) ; SC DESF. = 37 MP .

Lungime Segmente

1) Valorile lungimilor segmentelor sunt obținute din proiecție în plan.

Punct început	X / Y	Punct sfârșit	X / Y	Lungime segment (** (m))	Punct început	X / Y	Punct sfârșit	X / Y	Lungime segment (** (m))
1	550.654,848 403.836,217	2	550.658,54 403.845,654	10.134	2	550.658,54 403.845,654	3	550.661,62 403.852,88	7.855

Punct început	X / Y	Punct sfârşit	X / Y	Lungime segment (** (m)
3	550.661,62 403.852,88	4	550.669,467 403.868,257	17.263
5	550.673,96 403.877,06	6	550.674,01 403.877,145	0.099
7	550.680,411 403.887,946	8	550.680,907 403.888,783	0.973
9	550.691,634 403.907,087	10	550.693,837 403.910,846	4.357
11	550.704,808 403.929,567	12	550.730,982 403.973,085	50.783
13	550.735,585 403.983,989	14	550.723,292 403.981,568	12.529
15	550.714,365 403.981,833	16	550.712,493 403.978,21	4.078
17	550.694,328 403.943,056	18	550.680,784 403.919,279	27.364
19	550.678,719 403.915,839	20	550.670,046 403.901,25	16.972
21	550.660,201 403.885,274	22	550.652,722 403.870,193	16.834
23	550.647,684 403.859,386	24	550.640,734 403.844,531	16.4

Punct început	X / Y	Punct sfârşit	X / Y	Lungime segment (** (m)
4	550.669,467 403.868,257	5	550.673,96 403.877,06	9.883
6	550.674,01 403.877,145	7	550.680,411 403.887,946	12.555
8	550.680,907 403.888,783	9	550.691,634 403.907,087	21.216
10	550.693,837 403.910,846	11	550.704,808 403.929,567	21.699
12	550.730,982 403.973,085	13	550.735,585 403.983,989	11.836
14	550.723,292 403.981,568	15	550.714,365 403.981,833	8.931
16	550.712,493 403.978,21	17	550.694,328 403.943,056	39.57
18	550.680,784 403.919,279	19	550.678,719 403.915,839	4.012
20	550.670,046 403.901,25	21	550.660,201 403.885,274	18.766
22	550.652,722 403.870,193	23	550.647,684 403.859,386	11.924
24	550.640,734 403.844,531	1	550.654,848 403.836,217	16.381

** Lungimile segmentelor sunt determinate în planul de proiecție Stereo 70 și sunt rotunjite la 1 milimetru.

*** Distanța dintre puncte este formată din segmente cumulate ce sunt mai mici decât valoarea 1 milimetru.

**DATE DESPRE IMOBILUL NR. 187**

Oficiul de Cadastru și Publicitate Imobiliară PRAHOVA
Biroul de Cadastru și Publicitate Imobiliară Câmpina

A. Partea I. Descrierea imobilului

TEREN Intravilan

Adresa: Loc. Provita De Sus, Nr. 53, Jud. Prahova

Nr. Crt	Nr cadastral Nr. topografic	Suprafața* (mp)	Observații / Referințe
A1	20680	1.100	Sector cadastral:16 Teren imprejmuit;

Construcții

Crt	Nr cadastral Nr. topografic	Adresa	Observații / Referințe
A1.1	20680-C1	Loc. Provita De Sus, Nr. 53, Jud. Prahova	Nr. niveluri:1; S. construita la sol:139 mp; LOCUINTA DIN LEMN SI BCA, ACOPERITA CU TABLA ,ANUL1996

B. Partea II. Proprietari și acte

Inscrieri privitoare la dreptul de proprietate și alte drepturi reale		Referințe
18731 / 21/11/2011		
Act Notarial nr. 6128, din 12/07/1995 emis de NOTARIATUL DE STAT LOCAL CAMPINA (act administrativ nr. 4462/08-11-2011 emis de PRIMARIA PROVITA DE SUS);		
B1	Intabulare, drept de PROPRIETATEcumparare ca bun comun, dobandit prin Conventie, cota actuala 1/1, cota initiala 1/1 1) NICA VIOREL 2) NICA MAGDA	A1, A1.1
24459 / 11/11/2016		
Act Administrativ nr. 2521, din 11/08/2016 emis de PRIMARIA COMUNEI PROVITA DE SUS (act administrativ nr 27904 din 03.09.2015, emis de BCPI CAMPINA);		
B2	se repozitioneaza imobilul conform documentatiei tehnice avizate, cota actuala 1/1, cota initiala 1/1	A1, A1.1
B3	se actualizeaza informatiile cadastrale in sensul inscrierii extinderii constructiei C1, cota actuala 1/1, cota initiala 1/1 1) NICA MAGDA 2) NICA VIOREL	A1.1

C. Partea III. SARCINI

Inscrieri privind dezmembramintele dreptului de proprietate, drepturi reale de garanție și sarcini		Referințe
18731 / 21/11/2011		
Act Notarial nr. 6128, din 12/07/1995 emis de NOTARIATUL DE STAT LOCAL CAMPINA (act administrativ nr. 4462/08-11-2011 emis de PRIMARIA PROVITA DE SUS);		
C1	Inscrierea provizorie, drept de UZUFRACT VIAGER, cota actuala 1/1, cota initiala 1/1 1) NICA MIRCEA 2) NICA ELENA	A1, A1.1

Teren

Nr cadastral	Suprafața (mp)*	Observații / Referințe
20680	1.100	

* Suprafața este determinată în planul de proiecție Stereo 70.



Date referitoare la teren

Crt	Categorie folosință	Intra vilan	Suprafața (mp)	Tarla	Parcelă	Nr. topo	Observații / Referințe
1	faneata	DA	515	19	626, 627, 628, 629, 630	-	
2	curti constructii	DA	585	19	626, 627, 628, 629, 630	-	

Date referitoare la construcții

Crt	Număr	Destinație construcție	Supraf. (mp)	Situație juridică	Observații / Referințe
A1.1	20680-C1	construcții de locuințe	Din acte: 0 Masurata: 139	Cu acte	Nr. niveluri:1; S. construita la sol:139 mp; LOCUINTA DIN LEMN SI BCA, ACOPERITA CU TABLA ,ANUL1996

Lungime Segmente

1) Valorile lungimilor segmentelor sunt obținute din proiecție în plan.

Punct început	X / Y	Punct sfârșit	X / Y	Lungime segment (** (m)
1	550.640,734 403.844,531	2	550.647,684 403.859,386	16.4

Punct început	X / Y	Punct sfârşit	X / Y	Lungime segment (** (m)
2	550.647,684 403.859,386	3	550.652,722 403.870,193	11.924
3	550.652,722 403.870,193	4	550.660,201 403.885,274	16.834
4	550.660,201 403.885,274	5	550.670,046 403.901,25	18.766
5	550.670,046 403.901,25	6	550.678,719 403.915,839	16.972
6	550.678,719 403.915,839	7	550.680,784 403.919,279	4.012
7	550.680,784 403.919,279	8	550.667,732 403.925,365	14.401
8	550.667,732 403.925,365	9	550.653,008 403.903,65	26.236
9	550.653,008 403.903,65	10	550.648,896 403.897,585	7.328
10	550.648,896 403.897,585	11	550.651,728 403.896,029	3.231
11	550.651,728 403.896,029	12	550.649,586 403.890,87	5.586
12	550.649,586 403.890,87	13	550.645,303 403.880,556	11.168
13	550.645,303 403.880,556	14	550.630,638 403.850,779	33.192
14	550.630,638 403.850,779	1	550.640,734 403.844,531	11.873

** Lungimile segmentelor sunt determinate în planul de proiecţie Stereo 70 şi sunt rotunjite la 1 milimetru.

*** Distanţa dintre puncte este formată din segmente cumulate ce sunt mai mici decât valoarea 1 milimetru.

**DATE DESPRE IMOBILUL NR. 188**

Oficiul de Cadastru și Publicitate Imobiliară PRAHOVA
Biroul de Cadastru și Publicitate Imobiliară Câmpina

A. Partea I. Descrierea imobilului

TEREN Intravilan

Adresa: Loc. Provita De Sus, Nr. 55, Jud. Prahova

Nr. Crt	Nr cadastral Nr. topografic	Suprafața* (mp)	Observații / Referințe
A1		904	Sector cadastral:16 Teren imprejmuit;

Construcții

Crt	Nr cadastral Nr. topografic	Adresa	Observații / Referințe
A1.1		Loc. Provita De Sus, Nr. 55, Jud. Prahova	Nr. niveluri:1; S. construita la sol:70 mp; S. construita desfasurata:70 mp; Locuință (P) din BCA, acoperită cu tablă, anul edificării 1981.

B. Partea II. Proprietari și acte

Inscrieri privitoare la dreptul de proprietate și alte drepturi reale	Referințe
/	
Act Normativ nr. Legea 7, din 13/03/1996 emis de PARLAMENTUL ROMÂNIEI;	
B1	A1, A1.1
1) COMUNA PROVIȚA DE SUS, CIF:2845362, PROPRIETAR NEIDENTIFICAT	

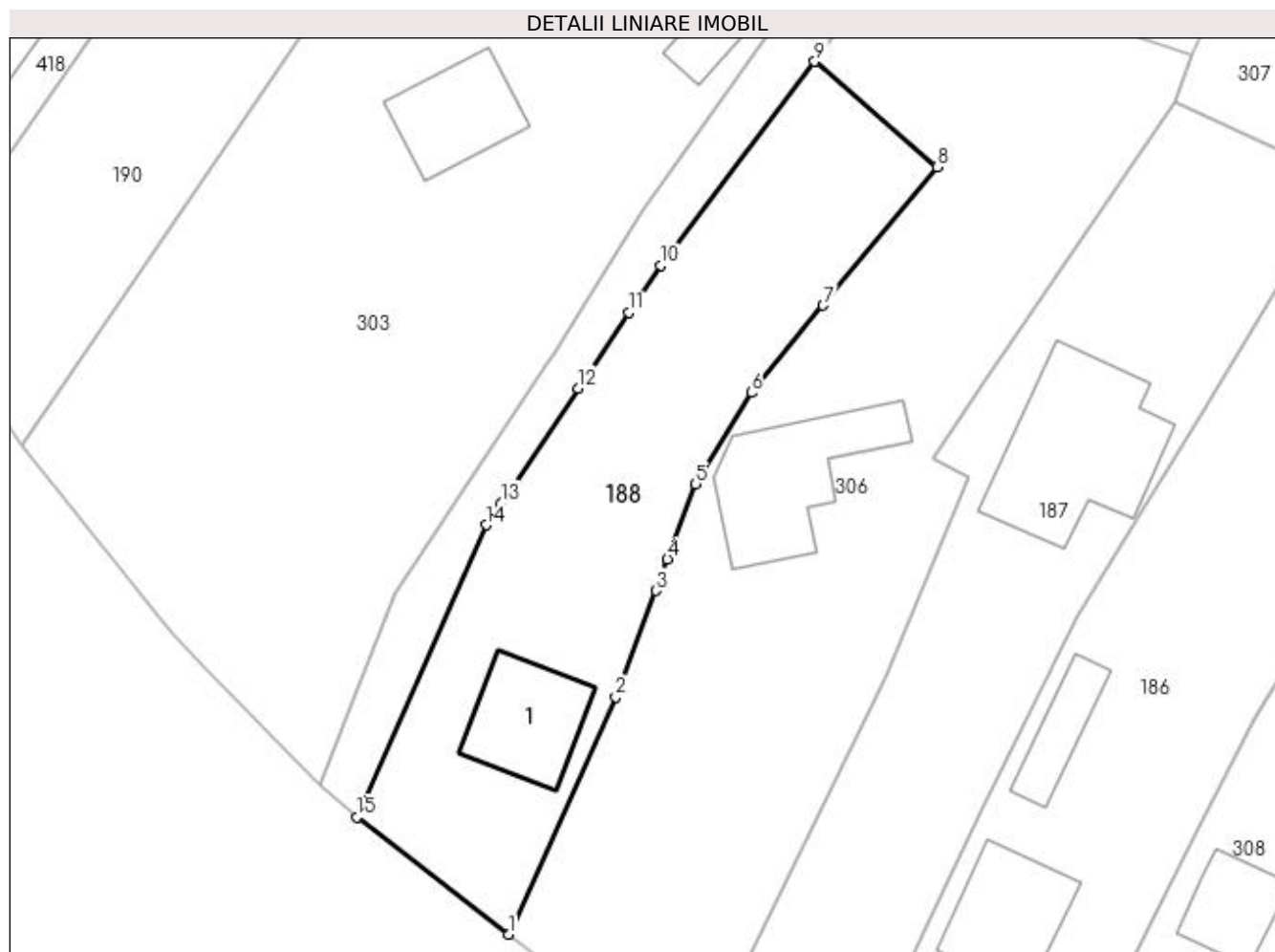
C. Partea III. SARCINI .

Inscrieri privind dezmembramintele dreptului de proprietate, drepturi reale de garanție și sarcini	Referințe
NU SUNT	

Teren

Nr cadastral	Suprafața (mp)*	Observații / Referințe
	904	

* Suprafața este determinată în planul de proiecție Stereo 70.



Date referitoare la teren

Crt	Categorie folosință	Intra vilan	Suprafața (mp)	Tarla	Parcelă	Nr. topo	Observații / Referințe
1	curți constructii	DA	407	19	625	-	
2	arabil	DA	213	19	624	-	
3	faneata	DA	284	19	623	-	

Date referitoare la construcții

Crt	Număr	Destinație construcție	Supraf. (mp)	Situație juridică	Observații / Referințe
A1.1		construcții de locuințe	70	Cu acte	Nr. niveluri:1; S. construita la sol:70 mp; S. construita desfasurata:70 mp; Locuință (P) din BCA, acoperită cu tablă, anul edificării 1981.

Lungime Segmente

1) Valorile lungimilor segmentelor sunt obținute din proiecție în plan.

Punct început	X / Y	Punct sfârșit	X / Y	Lungime segment (** (m)
1	550.615,849 403.860,459	2	550.624,216 403.878,939	20.286
2	550.624,216 403.878,939	3	550.627,327 403.887,241	8.866

Punct început	X / Y	Punct sfârșit	X / Y	Lungime segment (** (m)
3	550.627,327 403.887,241	4	550.628,241 403.889,678	2.603
4	550.628,241 403.889,678	5	550.630,438 403.895,542	6.262
5	550.630,438 403.895,542	6	550.634,788 403.902,669	8.35
6	550.634,788 403.902,669	7	550.640,38 403.909,453	8.792
7	550.640,38 403.909,453	8	550.649,254 403.920,22	13.953
8	550.649,254 403.920,22	9	550.639,73 403.928,459	12.593
9	550.639,73 403.928,459	10	550.627,735 403.912,586	19.896
10	550.627,735 403.912,586	11	550.625,244 403.908,884	4.462
11	550.625,244 403.908,884	12	550.621,28 403.902,994	7.1
12	550.621,28 403.902,994	13	550.615,287 403.894,09	10.733
13	550.615,287 403.894,09	14	550.614,114 403.892,346	2.102
14	550.614,114 403.892,346	15	550.604,063 403.869,587	24.88
15	550.604,063 403.869,587	1	550.615,849 403.860,459	14.907

** Lungimile segmentelor sunt determinate în planul de proiecție Stereo 70 și sunt rotunjite la 1 milimetru.

*** Distanța dintre puncte este formată din segmente cumulate ce sunt mai mici decât valoarea 1 milimetru.

**DATE DESPRE IMOBILUL NR. 189**

Oficiul de Cadastru și Publicitate Imobiliară PRAHOVA
Biroul de Cadastru și Publicitate Imobiliară Câmpina

A. Partea I. Descrierea imobilului

TEREN Intravilan

Adresa: Loc. Provita De Sus, Jud. Prahova, ,Ds 620

Nr. Crt	Nr cadastral Nr. topografic	Suprafața* (mp)	Observații / Referințe
A1		306	Sector cadastral:16 Teren neimprejmuit;

B. Partea II. Proprietari și acte

Inscrieri privitoare la dreptul de proprietate și alte drepturi reale	Referințe
/	
Act Administrativ nr. HCL 1, din 30/01/2015 emis de COMUNA PROVIȚA DE SUS;	
B1	A1
Intabulare, drept de PROPRIETATE, dobandit prin Lege, cota actuala 1/1, cota initiala 1/1 1) COMUNA PROVIȚA DE SUS, CIF:2845362	

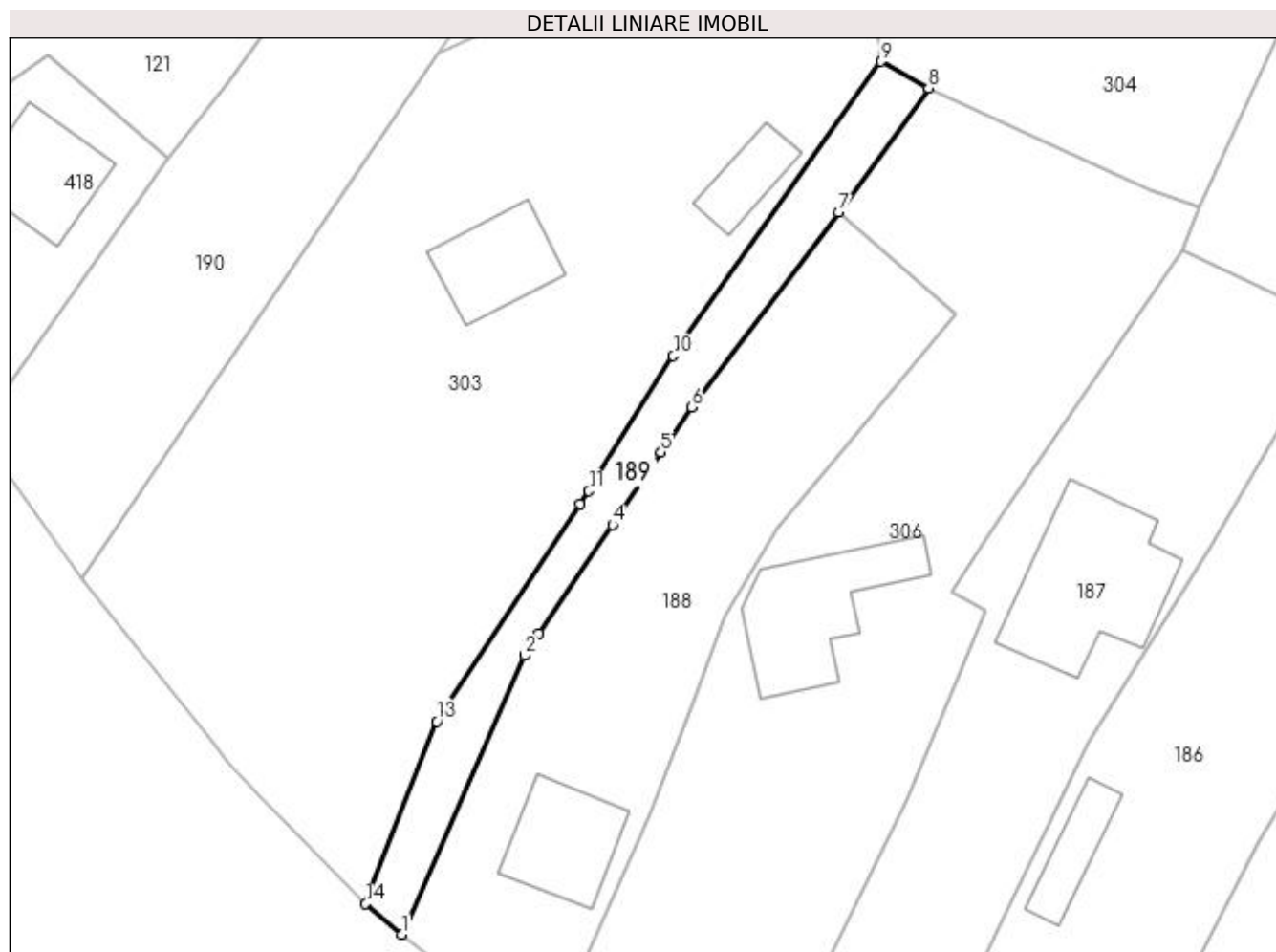
C. Partea III. SARCINI .

Inscrieri privind dezmembramintele dreptului de proprietate, drepturi reale de garanție și sarcini	Referințe
NU SUNT	

Anexa Nr. 1 La Partea I**Teren**

Nr cadastral	Suprafața (mp)*	Observații / Referințe
	306	

* Suprafața este determinată în planul de proiecție Stereo 70.

**Date referitoare la teren**

Crt	Categorie folosință	Intravilan	Suprafața (mp)	Tarla	Parcelă	Nr. topo	Observații / Referințe
1	drum	DA	306	19	-	-	

Lungime Segmente

1) Valorile lungimilor segmentelor sunt obținute din proiecție în plan.

Punct început	X / Y	Punct sfârșit	X / Y	Lungime segment (** (m)
1	550.604,063 403.869,587	2	550.614,114 403.892,346	24.88
2	550.614,114 403.892,346	3	550.615,287 403.894,09	2.102
3	550.615,287 403.894,09	4	550.621,28 403.902,994	10.733
4	550.621,28 403.902,994	5	550.625,244 403.908,884	7.1
5	550.625,244 403.908,884	6	550.627,735 403.912,586	4.462

Punct început	X / Y	Punct sfârşit	X / Y	Lungime segment (** (m)
6	550.627,735 403.912,586	7	550.639,73 403.928,459	19.896
7	550.639,73 403.928,459	8	550.647,066 403.938,623	12.535
8	550.647,066 403.938,623	9	550.643,177 403.940,781	4.448
9	550.643,177 403.940,781	10	550.626,228 403.916,768	29.392
10	550.626,228 403.916,768	11	550.619,353 403.905,746	12.99
11	550.619,353 403.905,746	12	550.618,639 403.904,666	1.295
12	550.618,639 403.904,666	13	550.606,937 403.886,953	21.229
13	550.606,937 403.886,953	14	550.601,137 403.872,079	15.965
14	550.601,137 403.872,079	1	550.604,063 403.869,587	3.843

** Lungimile segmentelor sunt determinate în planul de proiecție Stereo 70 și sunt rotunjite la 1 milimetru.

*** Distanța dintre puncte este formată din segmente cumulate ce sunt mai mici decât valoarea 1 milimetru.

**DATE DESPRE IMOBILUL NR. 190**

Oficiul de Cadastru și Publicitate Imobiliară PRAHOVA
Biroul de Cadastru și Publicitate Imobiliară Câmpina

A. Partea I. Descrierea imobilului

TEREN Necunoscut

Nr. CF vechi:1083
Nr. cadastral vechi:10314

Adresa: Loc. Provita De Sus, Nr. FN, Jud. Prahova

Nr. Crt	Nr cadastral Nr. topografic	Suprafața* (mp)	Observații / Referințe
A1	20384	Din acte: 4.250 Masurata: 4.214	Sector cadastral:16 Teren neimprejmuit;

B. Partea II. Proprietari și acte

Inscrieri privitoare la dreptul de proprietate și alte drepturi reale		Referințe
24485 / 24/11/2008		
Act Notarial nr. 1112, din 14/11/2008 emis de NP ENISE ELIAEAN;		
B5	Intabulare, drept de PROPRIETATEcumparare ca bun comun, dobandit prin Conventie, cota actuala 1/1, cota initiala 1/1 1) BANCU DORU 2) BANCU RODICA	A1
26932 / 04/07/2022		
Act Administrativ nr. 24485, din 24/11/2008 emis de BCPI CAMPINA;		
B6	se indreapta eroarea materiala strecurata in prima parte a cartii funciare in senul ca parte din imobil si anume suprafata de 1788 mp se afla in intravilanul com. Provita de Sus si parte din imobil si anume suprafata de 2426 mp se afla in extravilanul com.Provita de Sus	A1

C. Partea III. SARCINI .

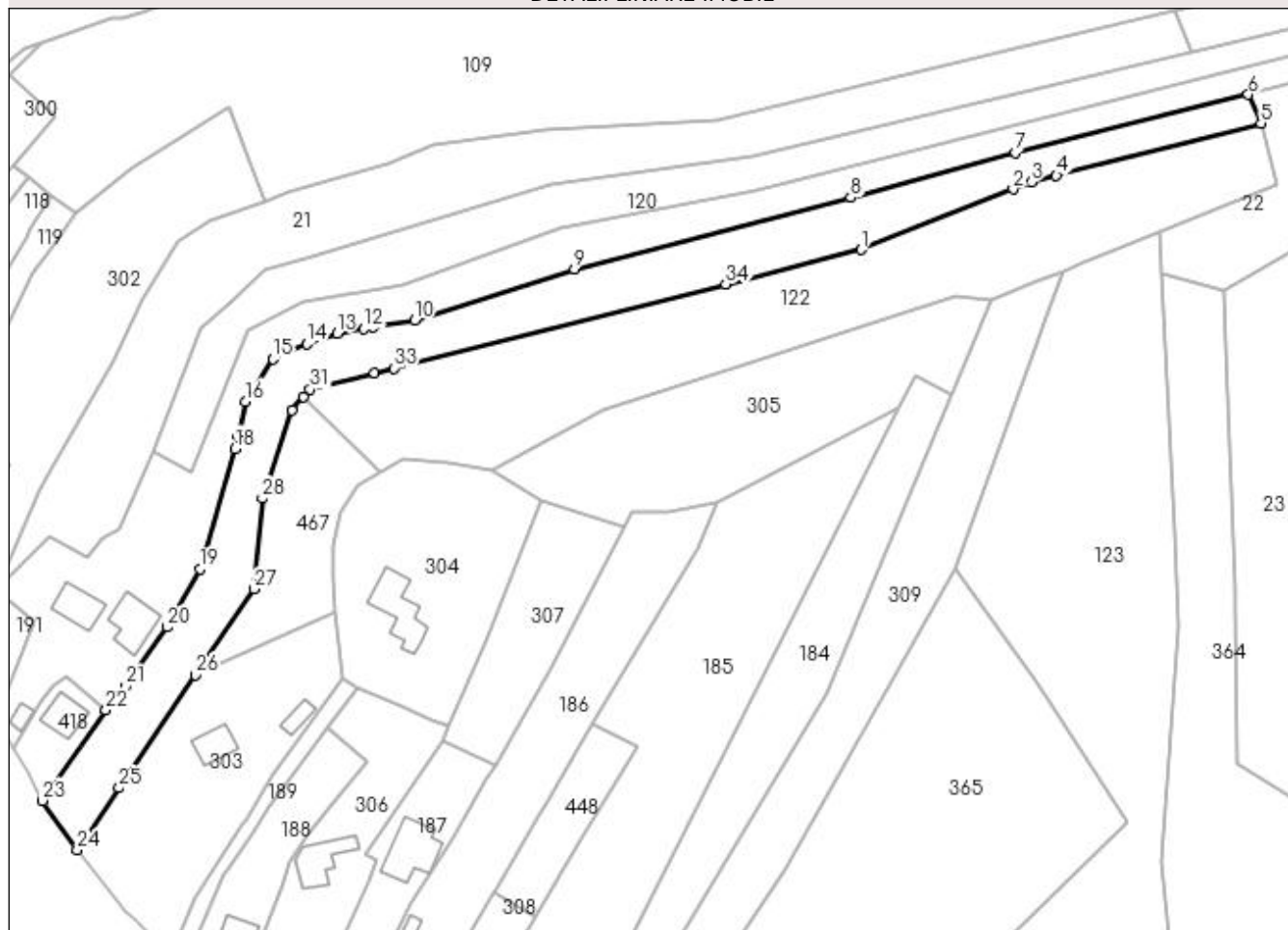
Inscrieri privind dezmembramintele dreptului de proprietate, drepturi reale de garanție și sarcini	Referințe
NU SUNT	

Anexa Nr. 1 La Partea I**Teren**

Nr cadastral	Suprafața (mp)*	Observații / Referințe
20384	Din acte: 4.250 Masurata: 4.214	

* Suprafața este determinată în planul de proiecție Stereo 70.

DETALII LINIARE IMOBIL

**Date referitoare la teren**

Crt	Categorie folosință	Intravilan	Suprafața (mp)	Tarla	Parcelă	Nr. topo	Observații / Referințe
1	faneata	DA	1.829	19	610, 879, 879/1	-	
2	faneata	NU	2.385	8	610, 879, 879/1	-	

Lungime Segmente

1) Valorile lungimilor segmentelor sunt obținute din proiecție în plan.

Punct început	X / Y	Punct sfârșit	X / Y	Lungime segment (** (m)
1	550.770,94 404.046,23	2	550.808,304 404.061,115	40.22
3	550.812,76 404.062,89	4	550.818,975 404.064,48	6.415
5	550.869,31 404.077,354	6	550.866,181 404.084,445	7.751
7	550.808,83 404.070,16	8	550.768,398 404.059,0	41.944

Punct început	X / Y	Punct sfârșit	X / Y	Lungime segment (** (m)
2	550.808,304 404.061,115	3	550.812,76 404.062,89	4.797
4	550.818,975 404.064,48	5	550.869,31 404.077,354	51.955
6	550.866,181 404.084,445	7	550.808,83 404.070,16	59.103
8	550.768,398 404.059,0	9	550.700,33 404.041,53	70.274

Punct început	X / Y	Punct sfârșit	X / Y	Lungime segment (** (m)
9	550.700,33 404.041,53	10	550.660,97 404.028,81	41.364
11	550.650,893 404.027,12	12	550.648,481 404.026,715	2.446
13	550.641,89 404.025,61	14	550.634,44 404.023,14	7.849
15	550.626,19 404.019,29	16	550.619,42 404.008,91	12.393
17	550.617,587 404.000,553	18	550.616,862 403.997,245	3.387
19	550.608,128 403.967,653	20	550.600,141 403.953,329	16.4
21	550.589,794 403.938,856	22	550.585,062 403.932,93	7.583
23	550.569,435 403.910,654	24	550.577,957 403.898,528	14.821
25	550.588,273 403.913,758	26	550.607,082 403.941,524	33.537
27	550.621,44 403.962,72	28	550.623,53 403.985,02	22.398
29	550.630,73 404.006,84	30	550.633,646 404.010,079	4.358
31	550.635,24 404.011,85	32	550.651,164 404.015,884	16.427
33	550.655,926 404.017,091	34	550.737,556 404.037,772	84.209

Punct început	X / Y	Punct sfârșit	X / Y	Lungime segment (** (m)
10	550.660,97 404.028,81	11	550.650,893 404.027,12	10.218
12	550.648,481 404.026,715	13	550.641,89 404.025,61	6.683
14	550.634,44 404.023,14	15	550.626,19 404.019,29	9.104
16	550.619,42 404.008,91	17	550.617,587 404.000,553	8.556
18	550.616,862 403.997,245	19	550.608,128 403.967,653	30.854
20	550.600,141 403.953,329	21	550.589,794 403.938,856	17.791
22	550.585,062 403.932,93	23	550.569,435 403.910,654	27.211
24	550.577,957 403.898,528	25	550.588,273 403.913,758	18.395
26	550.607,082 403.941,524	27	550.621,44 403.962,72	25.601
28	550.623,53 403.985,02	29	550.630,73 404.006,84	22.977
30	550.633,646 404.010,079	31	550.635,24 404.011,85	2.383
32	550.651,164 404.015,884	33	550.655,926 404.017,091	4.913
34	550.737,556 404.037,772	1	550.770,94 404.046,23	34.439

** Lungimile segmentelor sunt determinate în planul de proiecție Stereo 70 și sunt rotunjite la 1 milimetru.

*** Distanța dintre puncte este formată din segmente cumulate ce sunt mai mici decât valoarea 1 milimetru.

**DATE DESPRE IMOBILUL NR. 191**

Oficiul de Cadastru și Publicitate Imobiliară PRAHOVA
Biroul de Cadastru și Publicitate Imobiliară Câmpina

A. Partea I. Descrierea imobilului

TEREN Intravilan

Nr. CF vechi:1009

Nr. cadastral vechi:10261

Adresa: Loc. Provita De Sus, Jud. Prahova

Nr. Crt	Nr cadastral Nr. topografic	Suprafața* (mp)	Observații / Referințe
A1	20327	Din acte: 250 Masurata: 253	Sector cadastral:16 Teren neimprejmuit;

B. Partea II. Proprietari și acte

Inscrieri privitoare la dreptul de proprietate și alte drepturi reale		Referințe
16837 / 08/08/2008		
Act Notarial nr. 8469, din 14/11/1994 emis de NOT DE STAT LOCAL CAMPINA;		
B1	Intabulare, drept de PROPRIETATEcumparare si mostenire, dobandit prin Conventie, cota actuala 13/16, cota initiala 13/16 1) BULDAN VASILE , -cumparare ca bun comun si mostenire 2) BULDAN RODICA , - cumparare ca bun comun	A1
20520 / 30/09/2008		
Act Notarial nr. 4844, din 29/09/2008 emis de NP IVAN MIHAELA;		
B4	Intabulare, drept de PROPRIETATEdonatie, dobandit prin Conventie, cota actuala 3/16, cota initiala 3/16 1) BULDAN VASILE 2) BULDAN RODICA	A1

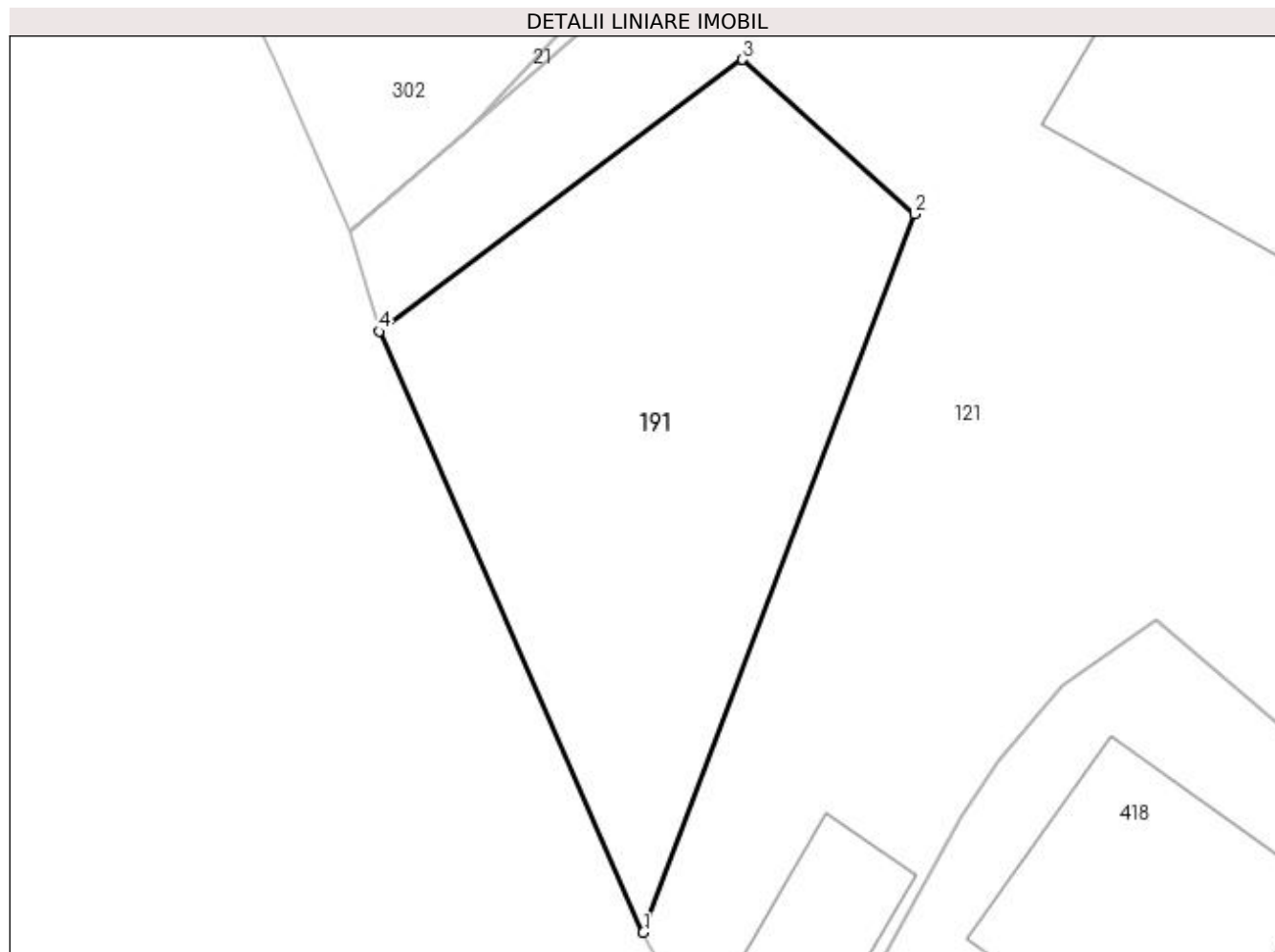
C. Partea III. SARCINI

Inscrieri privind dezmembramintele dreptului de proprietate, drepturi reale de garanție și sarcini		Referințe
2772 / 01/03/2012		
Act Administrativ nr. DZ 137749, din 20/02/2012 emis de PRIMARIA PROVITA DE SUS;		
C3	se radiaza obligatia de intretinere si dreptul de habitatie de sub C-1,2, inscise in favoarea lui BULDAN VASILE, intrucat beneficiarul acestor drepturi a decedat,	A1

Teren

Nr cadastral	Suprafața (mp)*	Observații / Referințe
20327	Din acte: 250 Masurata: 253	

* Suprafața este determinată în planul de proiecție Stereo 70.



Date referitoare la teren

Crt	Categorie folosință	Intra vilan	Suprafața (mp)	Tarla	Parcelă	Nr. topo	Observații / Referințe
1	curți constructii	DA	253	19	605/1	-	

Lungime Segmente

1) Valorile lungimilor segmentelor sunt obținute din proiecție în plan.

Punct început	X / Y	Punct sfârșit	X / Y	Lungime segment (** (m)
1	550.558,159 403.930,891	2	550.567,216 403.954,817	25.583
2	550.567,216 403.954,817	3	550.561,47 403.959,96	7.711
3	550.561,47 403.959,96	4	550.549,36 403.950,91	15.118
4	550.549,36 403.950,91	1	550.558,159 403.930,891	21.867

**** Lungimile segmentelor sunt determinate în planul de proiecție Stereo 70 și sunt rotunjite la 1 milimetru.**

***** Distanța dintre puncte este formată din segmente cumulate ce sunt mai mici decât valoarea 1 milimetru.**

**DATE DESPRE IMOBILUL NR. 192**

Oficiul de Cadastru și Publicitate Imobiliară PRAHOVA
Biroul de Cadastru și Publicitate Imobiliară Câmpina

A. Partea I. Descrierea imobilului

TEREN Intravilan

Adresa: Loc. Provita De Sus, Jud. Prahova

Nr. Crt	Nr cadastral Nr. topografic	Suprafața* (mp)	Observații / Referințe
A1		309	Sector cadastral:16 Teren imprejmuit;

B. Partea II. Proprietari și acte

Inscrieri privitoare la dreptul de proprietate și alte drepturi reale		Referințe
/		
Act Normativ nr. Legea 7, din 13/03/1996 emis de PARLAMENTUL ROMÂNIEI;		
B1	Inscrierea provizorie, drept de PROPRIETATE, dobandit prin Lege, cota actuala 1/1, cota initiala 1/1	A1, A1.1
	1) COMUNA PROVIȚA DE SUS , CIF:2845362, PROPRIETAR NEIDENTIFICAT	
	<i>OBSERVATII: Proprietar neidentificat</i>	

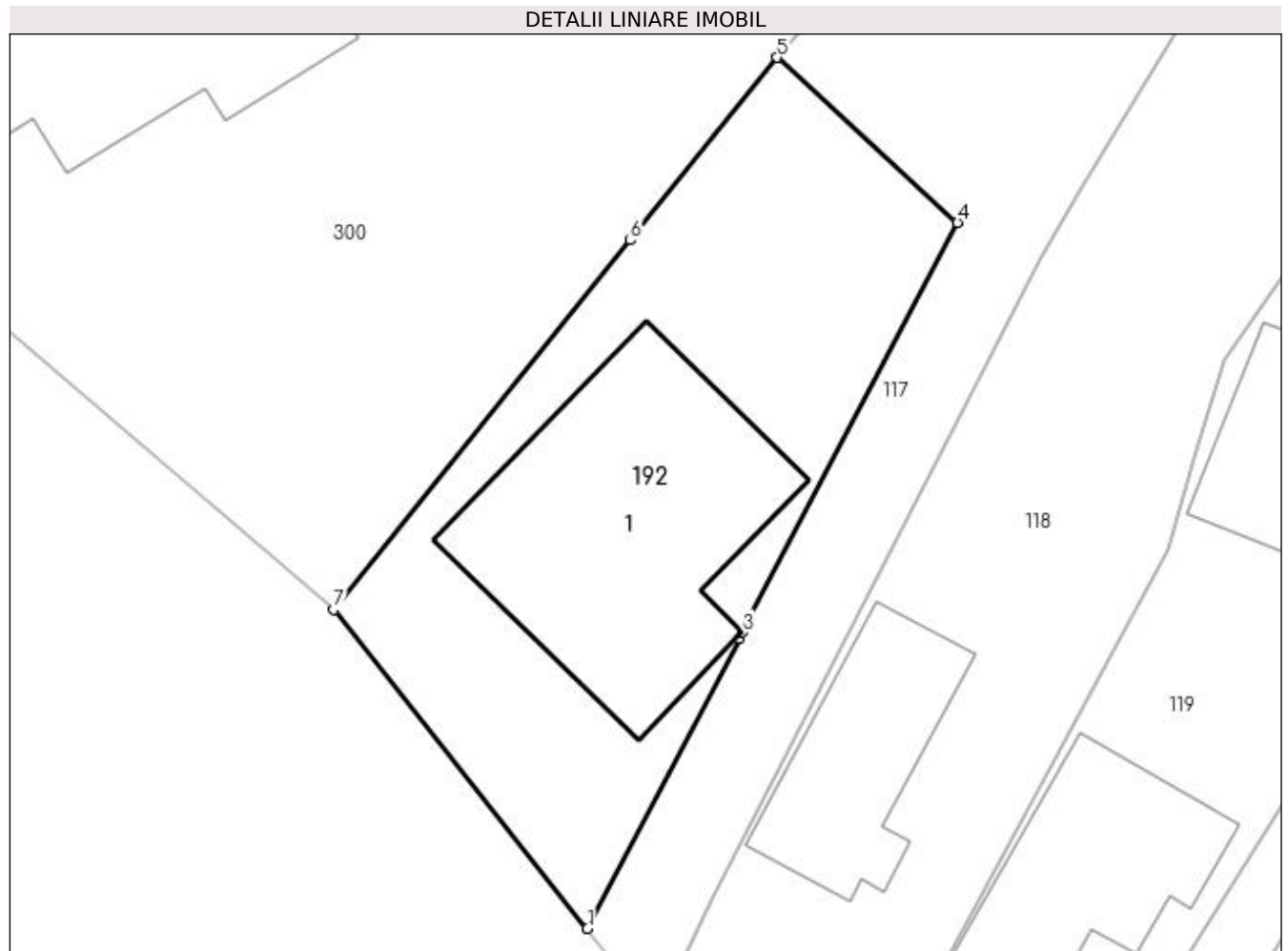
C. Partea III. SARCINI .

Inscrieri privind dezmembramintele dreptului de proprietate, drepturi reale de garanție și sarcini	Referințe
NU SUNT	

Teren

Nr cadastral	Suprafața (mp)*	Observații / Referințe
	309	

* Suprafața este determinată în planul de proiecție Stereo 70.



Date referitoare la teren

Crt	Categorie folosință	Intra vilan	Suprafața (mp)	Tarla	Parcelă	Nr. topo	Observații / Referințe
1	curți constructii	DA	309	19	597	-	

Date referitoare la construcții

Crt	Număr	Destinație construcție	Supraf. (mp)	Situație juridică	Observații / Referințe
A1.1		construcții de locuințe	103	Fara acte	Nr. niveluri:1; S. construita la sol:103 mp;

Lungime Segmente

1) Valorile lungimilor segmentelor sunt obținute din proiecție în plan.

Punct început	X / Y	Punct sfârșit	X / Y	Lungime segment (** (m)
1	550.522,908 403.998,591	2	550.528,422 404.009,097	11.865
2	550.528,422 404.009,097	3	550.528,545 404.009,33	0.263
3	550.528,545 404.009,33	4	550.536,342 404.024,186	16.778
4	550.536,342 404.024,186	5	550.529,797 404.030,174	8.871

Punct început	X / Y	Punct sfârșit	X / Y	Lungime segment (** (m)
5	550.529,797 404.030,174	6	550.524,469 404.023,549	8.502
6	550.524,469 404.023,549	7	550.513,695 404.010,151	17.193
7	550.513,695 404.010,151	1	550.522,908 403.998,591	14.782

** Lungimile segmentelor sunt determinate în planul de proiecție Stereo 70 și sunt rotunjite la 1 milimetru.

*** Distanța dintre puncte este formată din segmente cumulate ce sunt mai mici decât valoarea 1 milimetru.

**DATE DESPRE IMOBILUL NR. 193**

Oficiul de Cadastru și Publicitate Imobiliară PRAHOVA
Biroul de Cadastru și Publicitate Imobiliară Câmpina

A. Partea I. Descrierea imobilului

TEREN Intravilan

Adresa: Loc. Provita De Sus, Jud. Prahova, ,Dc 589

Nr. Crt	Nr cadastral Nr. topografic	Suprafața* (mp)	Observații / Referințe
A1		201	Sector cadastral:16 Teren neimprejmuit;

B. Partea II. Proprietari și acte

Inscrieri privitoare la dreptul de proprietate și alte drepturi reale	Referințe
/	
Act Administrativ nr. HCL 1, din 30/01/2015 emis de COMUNA PROVIȚA DE SUS;	
B1	A1
Intabulare, drept de PROPRIETATE, dobandit prin Lege, cota actuala 1/1, cota initiala 1/1 1) COMUNA PROVIȚA DE SUS, CIF:2845362	

C. Partea III. SARCINI .

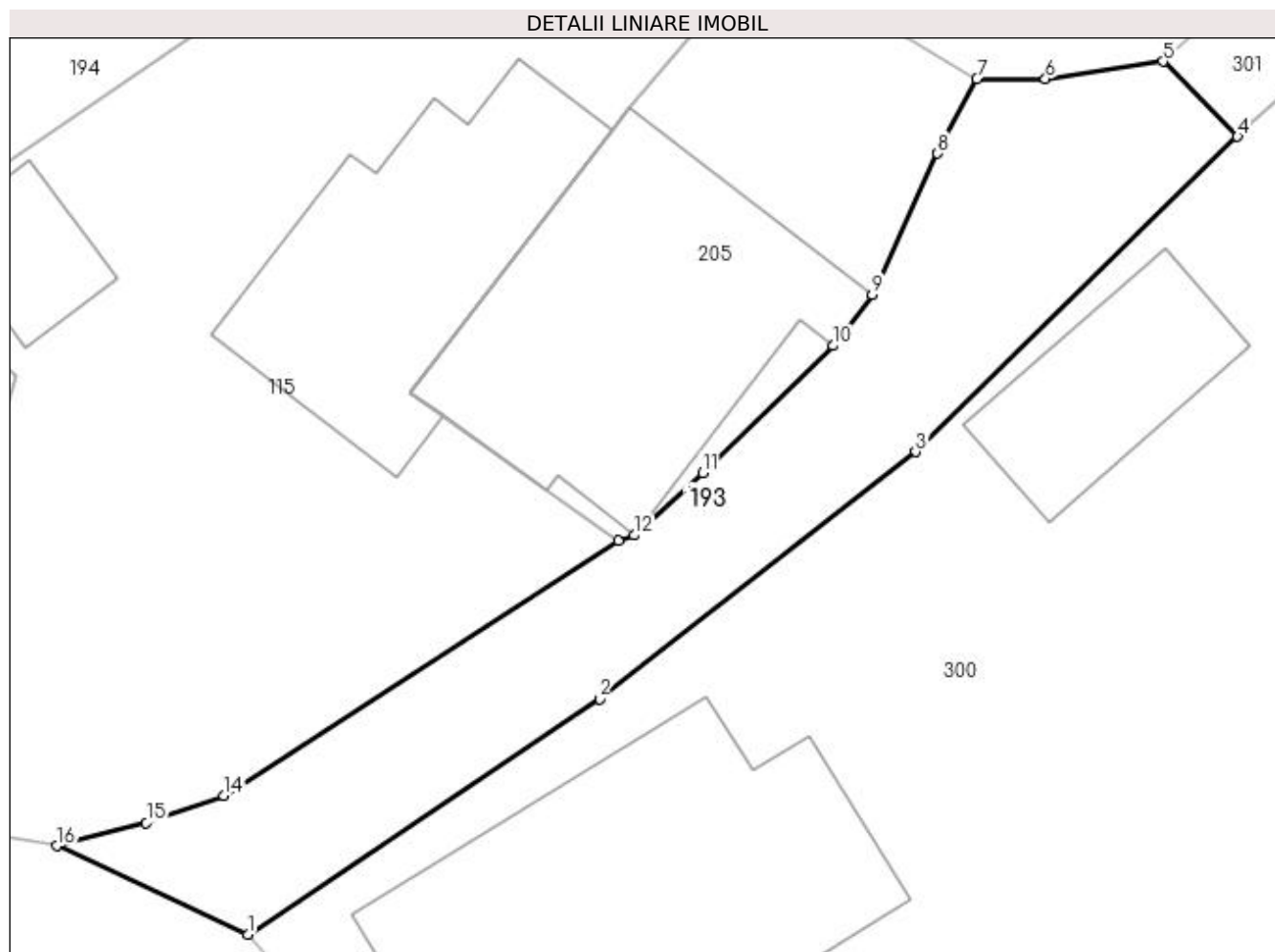
Inscrieri privind dezmembramintele dreptului de proprietate, drepturi reale de garanție și sarcini	Referințe
NU SUNT	

Anexa Nr. 1 La Partea I

Teren

Nr cadastral	Suprafața (mp)*	Observații / Referințe
	201	

* Suprafața este determinată în planul de proiecție Stereo 70.



Date referitoare la teren

Crt	Categorie folosință	Intravilan	Suprafața (mp)	Tarla	Parcelă	Nr. topo	Observații / Referințe
1	drum	DA	201	19	-	-	

Lungime Segmente

1) Valorile lungimilor segmentelor sunt obținute din proiecție în plan.

Punct început	X / Y	Punct sfârșit	X / Y	Lungime segment (** (m)
1	550.492,666 404.029,705	2	550.504,304 404.037,5	14.007
2	550.504,304 404.037,5	3	550.514,768 404.045,672	13.277
3	550.514,768 404.045,672	4	550.525,425 404.056,093	14.905
4	550.525,425 404.056,093	5	550.522,963 404.058,581	3.5
5	550.522,963 404.058,581	6	550.519,065 404.058,007	3.94

Punct început	X / Y	Punct sfârșit	X / Y	Lungime segment (** (m)
6	550.519,065 404.058,007	7	550.516,793 404.058,007	2.272
7	550.516,793 404.058,007	8	550.515,491 404.055,541	2.789
8	550.515,491 404.055,541	9	550.513,339 404.050,872	5.141
9	550.513,339 404.050,872	10	550.512,033 404.049,176	2.141
10	550.512,033 404.049,176	11	550.507,716 404.044,97	6.027
11	550.507,716 404.044,97	12	550.505,453 404.042,909	3.061
12	550.505,453 404.042,909	13	550.504,921 404.042,742	0.558
13	550.504,921 404.042,742	14	550.491,862 404.034,301	15.55
14	550.491,862 404.034,301	15	550.489,306 404.033,391	2.713
15	550.489,306 404.033,391	16	550.486,335 404.032,635	3.066
16	550.486,335 404.032,635	1	550.492,666 404.029,705	6.976

** Lungimile segmentelor sunt determinate în planul de proiecție Stereo 70 și sunt rotunjite la 1 milimetru.

*** Distanța dintre puncte este formată din segmente cumulate ce sunt mai mici decât valoarea 1 milimetru.

**DATE DESPRE IMOBILUL NR. 194**

Oficiul de Cadastru și Publicitate Imobiliară PRAHOVA
Biroul de Cadastru și Publicitate Imobiliară Câmpina

A. Partea I. Descrierea imobilului

TEREN Intravilan

Nr. CF vechi:340
Nr. cadastral vechi:442

Adresa: Loc. Provita De Sus, Nr. 68, Jud. Prahova

Nr. Crt	Nr cadastral Nr. topografic	Suprafața* (mp)	Observații / Referințe
A1	21087	Din acte: 0 Masurata: 637	Sector cadastral:16 Teren neimprejmuit;

Construcții

Crt	Nr cadastral Nr. topografic	Adresa	Observații / Referințe
A1.1	21087-C1	Loc. Provita De Sus, Nr. 68, Jud. Prahova	Nr. niveluri:1; S. construita la sol:96 mp; C1-locuinta-Sc=95,95 mp
A1.2	21087-C2	Loc. Provita De Sus, Nr. 68, Jud. Prahova	Nr. niveluri:1; S. construita la sol:50 mp; C2-locuinta-Sc=50,46 mp

B. Partea II. Proprietari și acte

Inscrieri privitoare la dreptul de proprietate și alte drepturi reale		Referințe
5338 / 10/07/2006		
Act Notarial nr. 1051, din 06/07/2006 emis de NP Onea Lucia;		
B1	Intabulare, drept de PROPRIETATEcumparare, dobandit prin Conventie, cota actuala 1/2, cota initiala 1/1 1) VOICA VALERIA-MARIA OBSERVATII: (provenita din conversia CF 340)	A1, A1.1, A1.2
14880 / 08/03/2023		
Act Notarial nr. 29, din 08/03/2023 emis de Cristolovean Liliana-Silvia (Certificat de mostenitor sullimentar);		
B2	Intabulare, drept de PROPRIETATE, dobandit prin Succesiune, cota actuala 2/16, cota initiala 2/16 1) VOICA VALERIA-MARIA	A1, A1.1, A1.2
B3	Intabulare, drept de PROPRIETATE, dobandit prin Succesiune, cota actuala 3/16, cota initiala 3/16 1) MILEA GIANINA-MARIA	A1, A1.1, A1.2
B4	Intabulare, drept de PROPRIETATE, dobandit prin Succesiune, cota actuala 3/16, cota initiala 3/16 1) VOICA MARIUS-FLORIN	A1, A1.1, A1.2

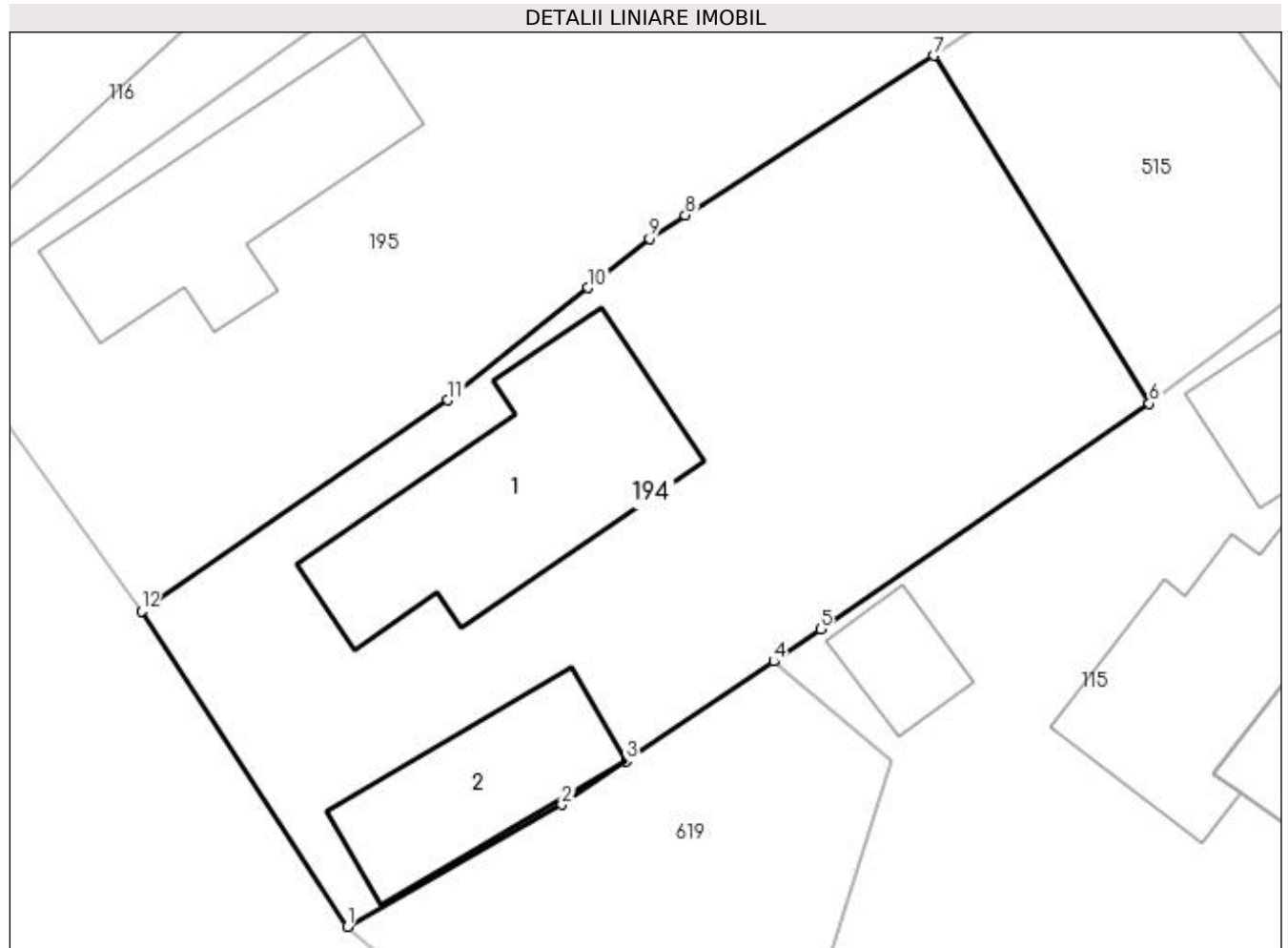
C. Partea III. SARCINI

Inscrieri privind dezmembramintele dreptului de proprietate, drepturi reale de garanție și sarcini		Referințe
14880 / 08/03/2023		
Act Administrativ nr. seria D.12, nr.045672, din 12/01/2023 emis de Primaria Comunei Provita de Sus (Certificat de deces);		
C2	se radiaza dreptul de uzufruct viager inscris in favoarea lui Irimia Verona sub C1, intrucat aceasta a decedat	A1, A1.1, A1.2

Teren

Nr cadastral	Suprafața (mp)*	Observații / Referințe
21087	Din acte: 0 Masurata: 637	

* Suprafața este determinată în planul de proiecție Stereo 70.



Date referitoare la teren

Crt	Categorie folosință	Intravilan	Suprafața (mp)	Tarla	Parcelă	Nr. topo	Observații / Referințe
1	curți constructii	DA	360	19	582,583	-	
2	faneata	DA	277	19	582,583	-	

Date referitoare la construcții

Crt	Număr	Destinație construcție	Supraf. (mp)	Situație juridică	Observații / Referințe
A1.1	21087-C1	construcții de locuințe	96	Cu acte	Nr. niveluri:1; S. construita la sol:96 mp; C1-locuinta-Sc=95,95 mp
A1.2	21087-C2	construcții anexa	50	Cu acte	Nr. niveluri:1; S. construita la sol:50 mp; C2-locuinta-Sc=50,46 mp

Lungime Segmente

1) Valorile lungimilor segmentelor sunt obținute din proiecție în plan.

Punct început	X / Y	Punct sfârșit	X / Y	Lungime segment (** (m)
1	550.462,958 404.041,458	2	550.471,646 404.046,393	9.992
2	550.471,646 404.046,393	3	550.474,255 404.048,156	3.149

Punct început	X / Y	Punct sfârşit	X / Y	Lungime segment (** (m)
3	550.474,255 404.048,156	4	550.480,227 404.052,193	7.208
4	550.480,227 404.052,193	5	550.482,128 404.053,495	2.304
5	550.482,128 404.053,495	6	550.495,448 404.062,619	16.145
6	550.495,448 404.062,619	7	550.486,724 404.076,702	16.566
7	550.486,724 404.076,702	8	550.476,653 404.070,243	11.964
8	550.476,653 404.070,243	9	550.475,195 404.069,308	1.732
9	550.475,195 404.069,308	10	550.472,702 404.067,308	3.196
10	550.472,702 404.067,308	11	550.467,033 404.062,761	7.267
11	550.467,033 404.062,761	12	550.454,627 404.054,227	15.058
12	550.454,627 404.054,227	1	550.462,958 404.041,458	15.246

** Lungimile segmentelor sunt determinate în planul de proiecție Stereo 70 și sunt rotunjite la 1 milimetru.

*** Distanța dintre puncte este formată din segmente cumulate ce sunt mai mici decât valoarea 1 milimetru.

**DATE DESPRE IMOBILUL NR. 195**

Oficiul de Cadastru și Publicitate Imobiliară PRAHOVA
Biroul de Cadastru și Publicitate Imobiliară Câmpina

A. Partea I. Descrierea imobilului

TEREN Intravilan

Nr. CF vechi:1210
Nr. cadastral vechi:10392

Adresa: Loc. Provita De Sus, Str Centru, Nr. 69, Jud. Prahova

Nr. Crt	Nr cadastral Nr. topografic	Suprafața* (mp)	Observații / Referințe
A1	20464	Din acte: 1.660 Masurata: 1.601	Sector cadastral:16 Teren imprejmuit;

Construcții

Crt	Nr cadastral Nr. topografic	Adresa	Observații / Referințe
A1.1	20464-C1	Loc. Provita De Sus, Str Centru, Nr. 69, Jud. Prahova	Nr. niveluri:1; S. construita la sol:77 mp; LOCUINTA

B. Partea II. Proprietari și acte

Inscrieri privitoare la dreptul de proprietate și alte drepturi reale		Referințe
13248 / 14/08/2009		
Act Notarial nr. 1916, din 13/08/2009 emis de NP POP MIHAELA CRISTINA;		
B3	Intabulare, drept de PROPRIETATEcumparare ca bun propriu, dobandit prin Conventie, cota actuala 1/1, cota initiala 1/1 1) ANCA IONUT-CATALIN OBSERVATII: 2.000 LEI	A1, A1.1

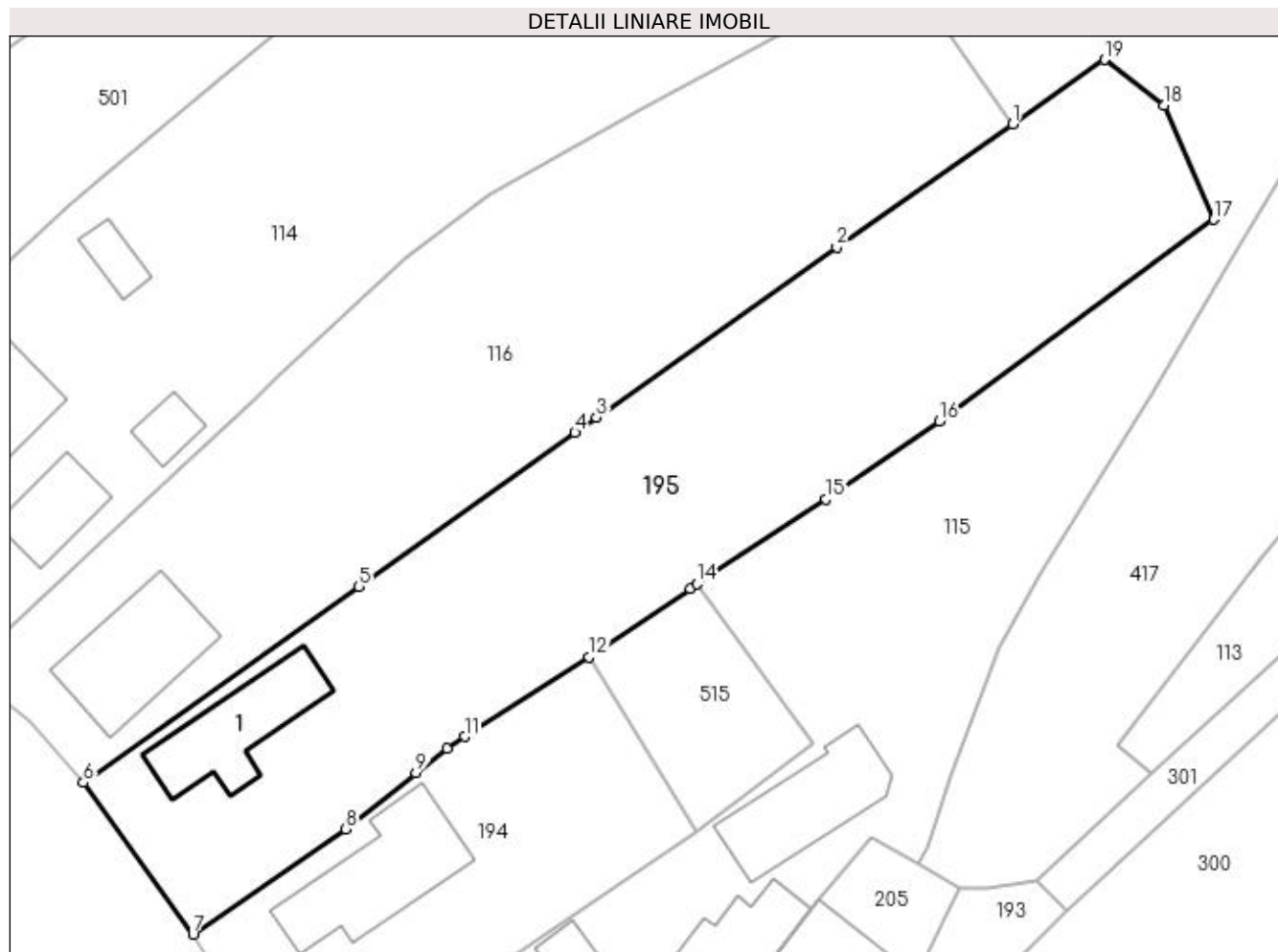
C. Partea III. SARCINI

Inscrieri privind dezmembramintele dreptului de proprietate, drepturi reale de garanție și sarcini		Referințe
13248 / 14/08/2009		
Act Notarial nr. 1916, din 13/08/2009 emis de NP POP MIHAELA CRISTINA;		
C1	Intabulare, drept de UZUFRACT 1) ANCA ELISABETA 2) ANCA GHEORGHE	A1, A1.1

Anexa Nr. 1 La Partea I**Teren**

Nr cadastral	Suprafața (mp)*	Observații / Referințe
20464	Din acte: 1.660 Masurata: 1.601	

* Suprafața este determinată în planul de proiecție Stereo 70.

**Date referitoare la teren**

Crt	Categorie folosință	Intra vilan	Suprafața (mp)	Tarla	Parcelă	Nr. topo	Observații / Referințe
1	curți construcții	DA	415	19	578	-	
2	arabil	DA	333	19	580	-	
3	faneata	DA	853	19	581	-	

Date referitoare la construcții

Crt	Număr	Destinație construcție	Supraf. (mp)	Situație juridică	Observații / Referințe
A1.1	20464-C1	construcții de locuințe	Din acte: 0 Masurata: 77	Cu acte	Nr. niveluri:1; S. construita la sol:77 mp; LOCUINTA

Lungime Segmente

1) Valorile lungimilor segmentelor sunt obținute din proiecție în plan.

Punct început	X / Y	Punct sfârșit	X / Y	Lungime segment (** (m)
1	550.521,062 404.119,899	2	550.506,803 404.109,923	17.402
2	550.506,803 404.109,923	3	550.487,331 404.096,115	23.871

Punct început	X / Y	Punct sfârşit	X / Y	Lungime segment (** (m)
3	550.487,331 404.096,115	4	550.485,598 404.094,882	2.127
4	550.485,598 404.094,882	5	550.468,072 404.082,413	21.509
5	550.468,072 404.082,413	6	550.445,746 404.066,529	27.4
6	550.445,746 404.066,529	7	550.454,627 404.054,227	15.173
7	550.454,627 404.054,227	8	550.467,033 404.062,761	15.058
8	550.467,033 404.062,761	9	550.472,702 404.067,308	7.267
9	550.472,702 404.067,308	10	550.475,195 404.069,308	3.196
10	550.475,195 404.069,308	11	550.476,653 404.070,243	1.732
11	550.476,653 404.070,243	12	550.486,724 404.076,702	11.964
12	550.486,724 404.076,702	13	550.494,932 404.082,243	9.903
13	550.494,932 404.082,243	14	550.495,488 404.082,618	0.671
14	550.495,488 404.082,618	15	550.505,95 404.089,506	12.526
15	550.505,95 404.089,506	16	550.515,142 404.095,8	11.14
16	550.515,142 404.095,8	17	550.537,38 404.112,148	27.6
17	550.537,38 404.112,148	18	550.533,357 404.121,414	10.102
18	550.533,357 404.121,414	19	550.528,514 404.125,113	6.094
19	550.528,514 404.125,113	1	550.521,062 404.119,899	9.095

** Lungimile segmentelor sunt determinate în planul de proiecție Stereo 70 și sunt rotunjite la 1 milimetru.

*** Distanța dintre puncte este formată din segmente cumulate ce sunt mai mici decât valoarea 1 milimetru.

**DATE DESPRE IMOBILUL NR. 196**

Oficiul de Cadastru și Publicitate Imobiliară PRAHOVA
Biroul de Cadastru și Publicitate Imobiliară Câmpina

A. Partea I. Descrierea imobilului

TEREN Necunoscut

Nr. CF vechi:278
Nr. cadastral vechi:377

Adresa: Loc. Provita De Sus, Str Principala, Jud. Prahova

Nr. Crt	Nr cadastral Nr. topografic	Suprafața* (mp)	Observații / Referințe
A1	21113	Din acte: 0 Masurata: 3.542	Sector cadastral:16 Teren imprejmuit;

Construcții

Crt	Nr cadastral Nr. topografic	Adresa	Observații / Referințe
A1.1	21113-C1	Loc. Provita De Sus, Str Principala, Jud. Prahova	Nr. niveluri:1; S. construita la sol:59 mp; C1-locuinta, beci-Su=17,15 mp
A1.2		Loc. Provita De Sus, Str Principala, Jud. Prahova	Nr. niveluri:1; S. construita la sol:88 mp; Locuință acoperită cu tablă.

B. Partea II. Proprietari și acte

Inscrieri privitoare la dreptul de proprietate și alte drepturi reale		Referințe
7909 / 31/10/2005		
Act Notarial nr. 1621, din 24/10/2005 emis de Np Onea Lucia;		
B1	Intabulare, drept de PROPRIETATEcumparare ca bun comun, dobandit prin Conventie, cota actuala 1/1, cota initiala 1/1 1) CIOCAN SORIN STEFAN 2) CIOCAN LAURA <i>OBSERVATII: (provenita din conversia CF 278)</i>	A1, A1.1
/		
Act Normativ nr. LEGEA 7, din 13/03/1996 emis de PARLAMENTUL ROMÂNIEI (Adeverință 1366/20.02.2023, act administrativ, Primăria Provita de Sus);		
B10	Intabulare, drept de PROPRIETATE, dobandit prin Lege, cota actuala 1/1, cota initiala 1/1 1) CIOCAN SORIN STEFAN 2) CIOCAN LAURA	A1.2

C. Partea III. SARCINI

Inscrieri privind dezmembramintele dreptului de proprietate, drepturi reale de garanție și sarcini		Referințe
21734 / 26/05/2022		
Ordonanta nr. 381/P/2014, din 09/04/2015 emis de PDPLICDCSJ - DNA;		
C1	Intabulare, drept de IPOTECA LEGALA, Valoare:0 reprezentand sechestrul 1) PARCHETUL DE PE LANGA INALTA CURTE DE CASATIE SI JUSTITIE - DNA - SECTIA DE COMBATERE A CORUPTIEI, CIF:999999999999	A1, A1.1
22314 / 30/05/2022		
Hotarare Judecatoreasca nr. 25638/3/2015/A48, din 20/05/2022 emis de CURTEA DE APEL BUCURESTI;		
C2	se noteaza Incheierea din dosar nr 25638/3/2015/A48 din 20.05.2022 pronuntata de CURTEA DE APEL BUCURESTI - SECTIA A II-A PENALA - BIROUL EXECUTARI PENALE s-a dispus mentinrea sechestrului asigurator de sub C1	A1, A1.1
25782 / 23/06/2022		
Hotarare Judecatoreasca nr. 25638/3/2015/A48, din 20/05/2022 emis de CURTEA DE APEL BUCURESTI;		
C3	se respinge cererea avand ca obiect reexaminarea dosarului cu nr 22314/2022, intrucat a fost pronuntat in conformitate cu legislatia in vigoare	A1, A1.1
50636 / 07/11/2022		
Hotarare Judecatoreasca nr. 25638/3/2015/A48, din 20/05/2022 emis de CURTEA DE APEL BUCURESTI;		
C4	Intabulare, drept de IPOTECA LEGALA, Valoare:12187452 LEIreprezentand sechestrul asigurator, asupra cotei din imobil proprietatea lui CIOCAN LAURA	A1, A1.1

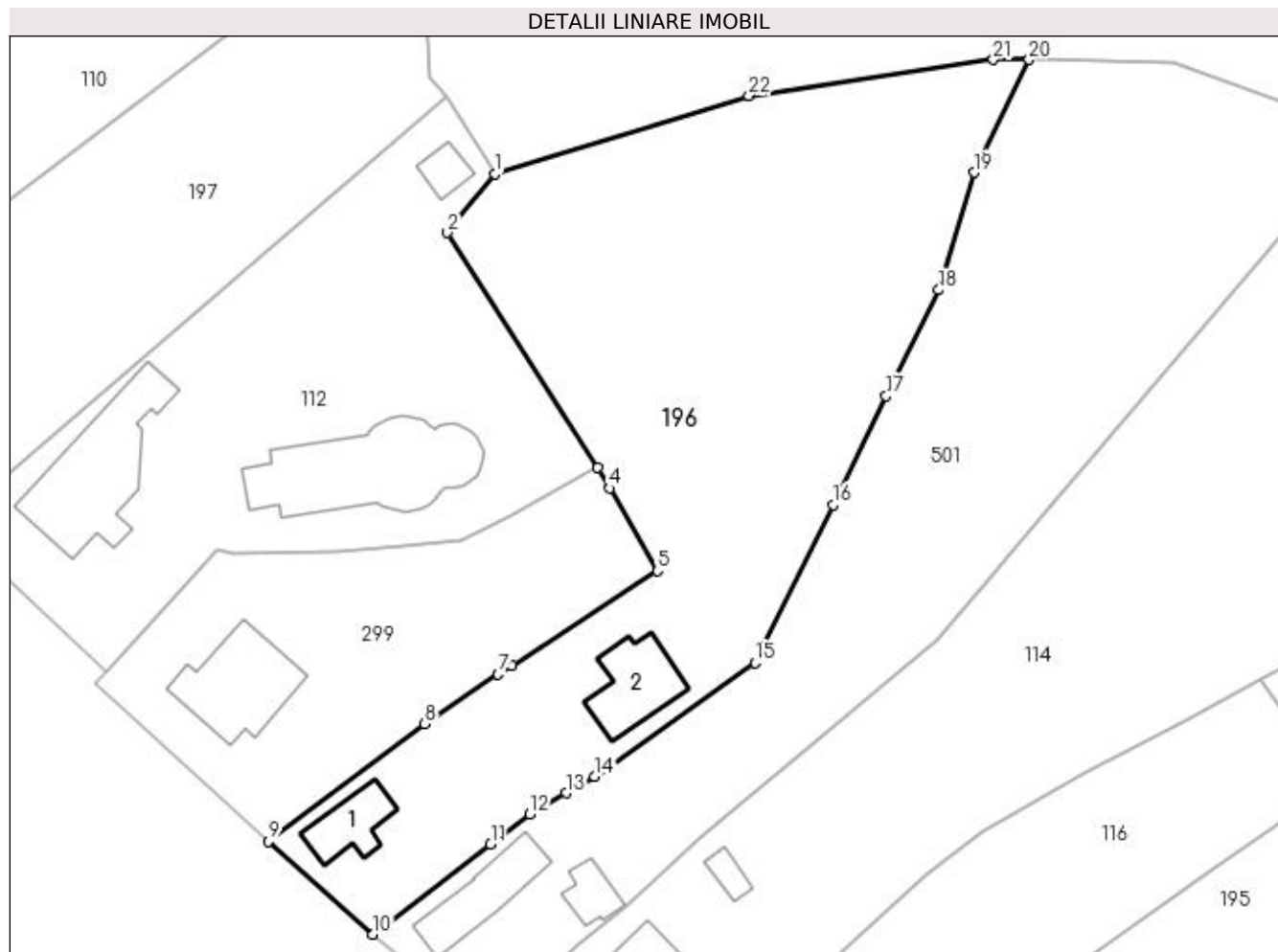
Inscrieri privind dezmembramintele dreptului de proprietate, drepturi reale de garanție și sarcini	Referințe
1) PARCHETUL DE PE LANGA INALTA CURTE DE CASATIE SI JUSTITIE - DNA - SECTIA DE COMBATERE A INFRACTIUNILOR ASIMILATE INFRACTIUNILOR DE CORUPTIE, CIF:999999999999	
22428 / 28/04/2023	
Ordonanta nr. 161/P/2020, din 12/04/2023 emis de PDPLICDCSJ- DNA;	
C5 se noteaza mentinerea sechestrului de sub C4 in baza incheierii din data de 12.04.2023 pronuntata in dosar nr.161/P/2020 de DE PE LANGA INALTA CURTE DE CASATIE SI JUSTITIE - DNA - SECTIA DE COMBATERE A INFRACTIUNILOR ASIMILATE INFRACTIUNILOR DE CORUPTIE, asupra cotei din imobil proprietatea lui CIOCAN LAURA	A1, A1.1

Anexa Nr. 1 La Partea I

Teren

Nr cadastral	Suprafața (mp)*	Observații / Referințe
21113	Din acte: 0 Masurata: 3.542	

* Suprafața este determinată în planul de proiecție Stereo 70.



Date referitoare la teren

Crt	Categorie folosință	Intra vilan	Suprafața (mp)	Tarla	Parcelă	Nr. topo	Observații / Referințe
1	curți constructii	DA	450	19	566	-	
2	curți constructii	DA	382	19	567	-	
3	faneata	DA	566	19	568	-	
4	faneata	NU	2.144	19	865/1	-	

Date referitoare la construcții

Crt	Număr	Destinație construcție	Supraf. (mp)	Situație juridică	Observații / Referințe
A1.1	21113-C1	construcții de locuințe	Din acte: 0 Masurata: 59	Cu acte	Nr. niveluri:1; S. construita la sol:59 mp; C1-locuinta, beci-Su=17,15 mp
A1.2		construcții de locuințe	88	Cu acte	Nr. niveluri:1; S. construita la sol:88 mp; Locuință acoperită cu tablă.

Lungime Segmente

1) Valorile lungimilor segmentelor sunt obținute din proiecție în plan.

Punct început	X / Y	Punct sfârșit	X / Y	Lungime segment (** (m))	Punct început	X / Y	Punct sfârșit	X / Y	Lungime segment (** (m))
---------------	-------	---------------	-------	--------------------------	---------------	-------	---------------	-------	--------------------------

Punct început	X / Y	Punct sfârșit	X / Y	Lungime segment (** (m)
1	550.420,115 404.193,285	2	550.414,403 404.186,225	9.081
3	550.432,496 404.157,989	4	550.433,937 404.155,499	2.877
5	550.439,691 404.145,557	6	550.422,145 404.134,164	20.92
7	550.420,506 404.133,112	8	550.411,635 404.127,17	10.677
9	550.392,853 404.113,017	10	550.405,401 404.101,832	16.809
11	550.419,591 404.112,677	12	550.424,317 404.116,289	5.948
13	550.428,704 404.118,82	14	550.432,139 404.120,803	3.966
15	550.451,404 404.134,498	16	550.460,777 404.153,528	21.213
17	550.467,207 404.166,583	18	550.473,497 404.179,352	14.234
19	550.477,765 404.193,488	20	550.484,372 404.207,052	15.088
21	550.480,08 404.207,045	22	550.450,688 404.202,726	29.708

Punct început	X / Y	Punct sfârșit	X / Y	Lungime segment (** (m)
2	550.414,403 404.186,225	3	550.432,496 404.157,989	33.535
4	550.433,937 404.155,499	5	550.439,691 404.145,557	11.487
6	550.422,145 404.134,164	7	550.420,506 404.133,112	1.948
8	550.411,635 404.127,17	9	550.392,853 404.113,017	23.517
10	550.405,401 404.101,832	11	550.419,591 404.112,677	17.86
12	550.424,317 404.116,289	13	550.428,704 404.118,82	5.065
14	550.432,139 404.120,803	15	550.451,404 404.134,498	23.637
16	550.460,777 404.153,528	17	550.467,207 404.166,583	14.553
18	550.473,497 404.179,352	19	550.477,765 404.193,488	14.766
20	550.484,372 404.207,052	21	550.480,08 404.207,045	4.292
22	550.450,688 404.202,726	1	550.420,115 404.193,285	31.998

** Lungimile segmentelor sunt determinate în planul de proiecție Stereo 70 și sunt rotunjite la 1 milimetru.

*** Distanța dintre puncte este formată din segmente cumulate ce sunt mai mici decât valoarea 1 milimetru.

**DATE DESPRE IMOBILUL NR. 197**

Oficiul de Cadastru și Publicitate Imobiliară PRAHOVA
Biroul de Cadastru și Publicitate Imobiliară Câmpina

A. Partea I. Descrierea imobilului

TEREN Intravilan

Adresa: Loc. Provita De Sus, Jud. Prahova

Nr. Crt	Nr cadastral Nr. topografic	Suprafața* (mp)	Observații / Referințe
A1		2.082	Sector cadastral:16 Teren neimprejmuit;

B. Partea II. Proprietari și acte

Inscrieri privitoare la dreptul de proprietate și alte drepturi reale		Referințe
/		
Act Normativ nr. Legea 7, din 13/03/1996 emis de PARLAMENTUL ROMÂNIEI;		
B1	Inscrierea provizorie, drept de PROPRIETATE, dobandit prin Lege, cota actuala 1/1, cota initiala 1/1	A1
1) COMUNA PROVIȚA DE SUS, CIF:2845362, PROPRIETAR NEIDENTIFICAT		

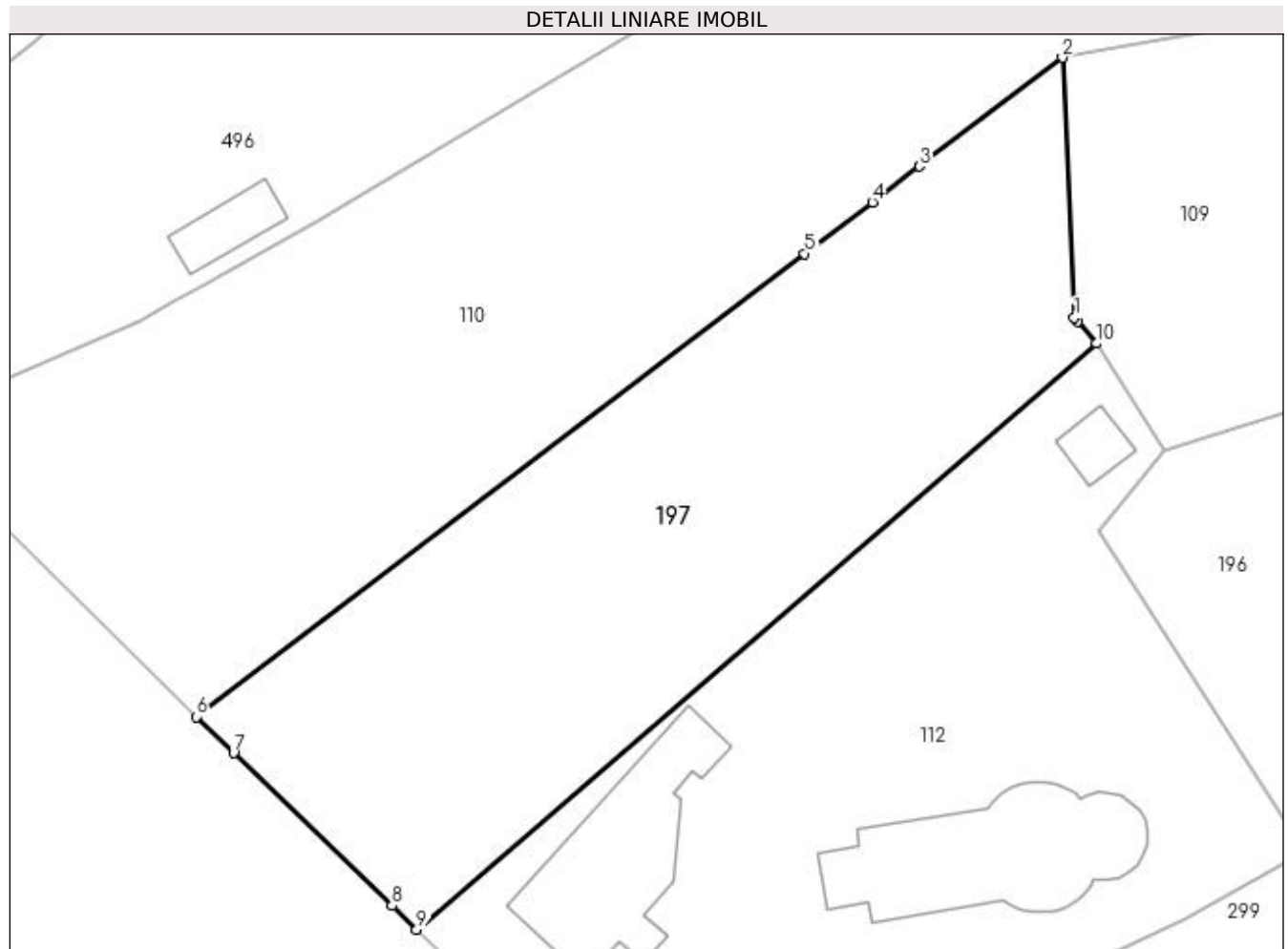
C. Partea III. SARCINI .

Inscrieri privind dezmembramintele dreptului de proprietate, drepturi reale de garanție și sarcini	Referințe
NU SUNT	

Teren

Nr cadastral	Suprafața (mp)*	Observații / Referințe
	2.082	

* Suprafața este determinată în planul de proiecție Stereo 70.



Date referitoare la teren

Crt	Categorie folosință	Intra vilan	Suprafața (mp)	Tarla	Parcelă	Nr. topo	Observații / Referințe
1	arabil	DA	1.019	18	561	-	
2	faneata	DA	844	18	560	-	
3	drum	DA	219	18	562	-	

Lungime Segmente

1) Valorile lungimilor segmentelor sunt obținute din proiecție în plan.

Punct început	X / Y	Punct sfârșit	X / Y	Lungime segment (** (m)
1	550.412,276 404.204,984	2	550.411,216 404.227,83	22.871
2	550.411,216 404.227,83	3	550.398,638 404.218,262	15.804
3	550.398,638 404.218,262	4	550.394,509 404.215,121	5.188
4	550.394,509 404.215,121	5	550.388,552 404.210,59	7.484

Punct început	X / Y	Punct sfârșit	X / Y	Lungime segment (** (m)
5	550.388,552 404.210,59	6	550.335,03 404.169,875	67.248
6	550.335,03 404.169,875	7	550.338,323 404.166,699	4.575
7	550.338,323 404.166,699	8	550.352,25 404.153,267	19.349
8	550.352,25 404.153,267	9	550.354,419 404.151,175	3.013
9	550.354,419 404.151,175	10	550.414,234 404.202,711	78.954
10	550.414,234 404.202,711	11	550.412,576 404.204,635	2.54
11	550.412,576 404.204,635	1	550.412,276 404.204,984	0.46

** Lungimile segmentelor sunt determinate în planul de proiecție Stereo 70 și sunt rotunjite la 1 milimetru.

*** Distanța dintre puncte este formată din segmente cumulate ce sunt mai mici decât valoarea 1 milimetru.

**DATE DESPRE IMOBILUL NR. 198**

Oficiul de Cadastru și Publicitate Imobiliară PRAHOVA
 Biroul de Cadastru și Publicitate Imobiliară Câmpina

A. Partea I. Descrierea imobilului

TEREN Intravilan

Adresa: Loc. Provita De Sus, Jud. Prahova

Nr. Crt	Nr cadastral Nr. topografic	Suprafața* (mp)	Observații / Referințe
A1		581	Sector cadastral:13 Teren imprejmuit;

Construcții

Crt	Nr cadastral Nr. topografic	Adresa	Observații / Referințe
A1.1		Loc. Provita De Sus, Jud. Prahova	Nr. niveluri:2; S. construita la sol:111 mp;
A1.2		Loc. Provita De Sus, Jud. Prahova	Nr. niveluri:1; S. construita la sol:75 mp;

B. Partea II. Proprietari și acte

Inscrieri privitoare la dreptul de proprietate și alte drepturi reale		Referințe
/		
Act Normativ nr. Legea 7, din 13/03/1996 emis de PARLAMENTUL ROMÂNIEI;		
B1	Inscrierea provizorie, drept de PROPRIETATE, dobandit prin Lege, cota actuala 1/1, cota initiala 1/1 1) COMUNA PROVIȚA DE SUS, CIF:2845362, PROPRIETAR NEIDENTIFICAT	A1, A1.1, A1.2

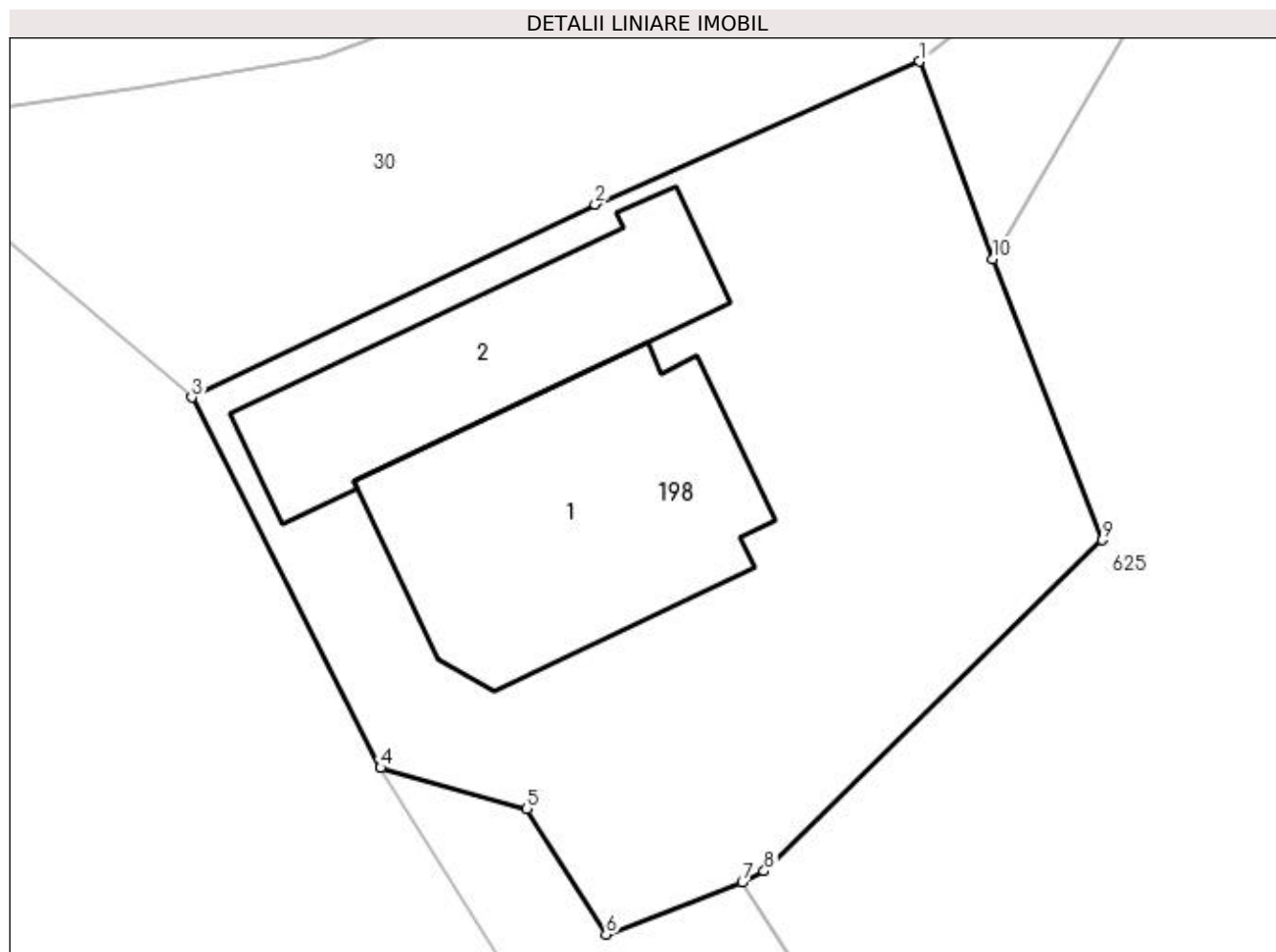
C. Partea III. SARCINI .

Inscrieri privind dezmembramintele dreptului de proprietate, drepturi reale de garanție și sarcini	Referințe
NU SUNT	

Teren

Nr cadastral	Suprafața (mp)*	Observații / Referințe
	581	

* Suprafața este determinată în planul de proiecție Stereo 70.



Date referitoare la teren

Crt	Categorie folosință	Intra vilan	Suprafața (mp)	Tarla	Parcelă	Nr. topo	Observații / Referințe
1	curți constructii	DA	581	15	451, 452	-	

Date referitoare la construcții

Crt	Număr	Destinație construcție	Supraf. (mp)	Situație juridică	Observații / Referințe
A1.1		construcții de locuințe	111	Cu acte	Nr. niveluri:2; S. construita la sol:111 mp;
A1.2		construcții anexa	75	Cu acte	Nr. niveluri:1; S. construita la sol:75 mp;

Lungime Segmente

1) Valorile lungimilor segmentelor sunt obținute din proiecție în plan.

Punct început	X / Y	Punct sfârșit	X / Y	Lungime segment (** (m)
1	550.071,718 404.374,016	2	550.060,13 404.368,914	12.661
2	550.060,13 404.368,914	3	550.045,728 404.362,031	15.962
3	550.045,728 404.362,031	4	550.052,468 404.348,81	14.84

Punct început	X / Y	Punct sfârșit	X / Y	Lungime segment (** (m)
4	550.052,468 404.348,81	5	550.057,698 404.347,345	5.431
5	550.057,698 404.347,345	6	550.060,53 404.342,866	5.299
6	550.060,53 404.342,866	7	550.065,385 404.344,72	5.197
7	550.065,385 404.344,72	8	550.066,17 404.345,12	0.881
8	550.066,17 404.345,12	9	550.078,254 404.356,936	16.901
9	550.078,254 404.356,936	10	550.074,339 404.366,965	10.766
10	550.074,339 404.366,965	1	550.071,718 404.374,016	7.522

** Lungimile segmentelor sunt determinate în planul de proiecție Stereo 70 și sunt rotunjite la 1 milimetru.

*** Distanța dintre puncte este formată din segmente cumulate ce sunt mai mici decât valoarea 1 milimetru.

**DATE DESPRE IMOBILUL NR. 199**

Oficiul de Cadastru și Publicitate Imobiliară PRAHOVA
Biroul de Cadastru și Publicitate Imobiliară Câmpina

A. Partea I. Descrierea imobilului

TEREN Intravilan

Nr. CF vechi:1059

Nr. cadastral vechi:10291

Adresa: Loc. Provita De Sus, Jud. Prahova

Nr. Crt	Nr cadastral Nr. topografic	Suprafața* (mp)	Observații / Referințe
A1	20358	Din acte: 600 Masurata: 592	Sector cadastral:12 Teren imprejmuit;

B. Partea II. Proprietari și acte

Inscrieri privitoare la dreptul de proprietate și alte drepturi reale		Referințe
19674 / 18/09/2008		
Act Notarial nr. 4125, din 25/10/1996 emis de np ivan m.;		
B2	Intabulare, drept de PROPRIETATE, dobandit prin Conventie, cota actuala 392/592, cota initiala 392/592 1) MILU GHEORGHE(CASATORIT) 2) NITA ION(CASATORIT), in indiviziune	A1
22559 / 24/10/2008		
Act Notarial nr. 2473, din 23/10/2008 emis de NP TONEATA MARIA;		
B4	Intabulare, drept de PROPRIETATEcumparare ca bun comun ptr teren de 200 mp indiviz din 592 mp, dobandit prin Conventie, cota actuala 200/592, cota initiala 200/592 1) NITA CATALIN-NICOLAE 2) NITA DONA-ANCA	A1

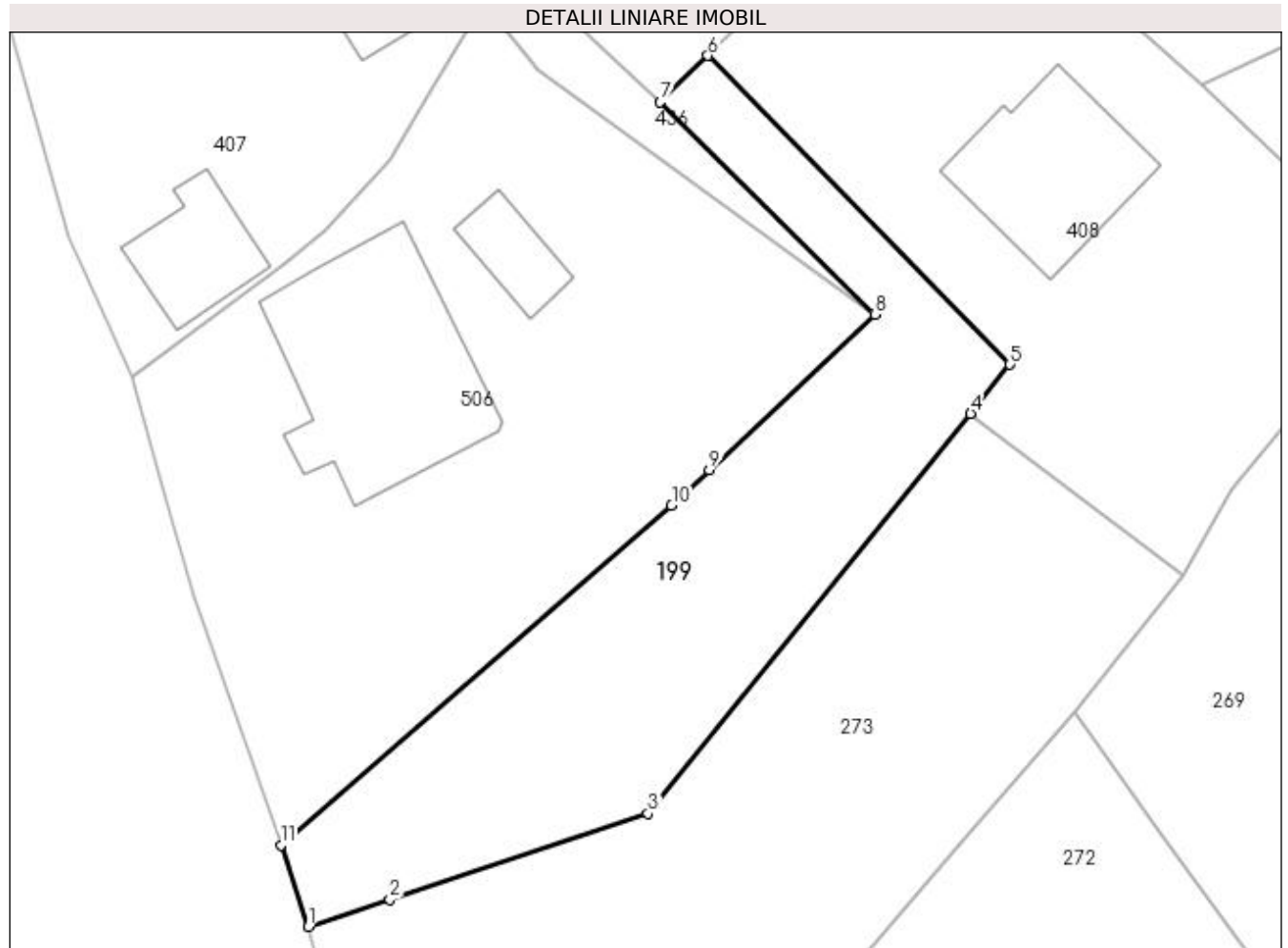
C. Partea III. SARCINI .

Inscrieri privind dezmembramintele dreptului de proprietate, drepturi reale de garanție și sarcini	Referințe
NU SUNT	

Teren

Nr cadastral	Suprafața (mp)*	Observații / Referințe
20358	Din acte: 600 Masurata: 592	

* Suprafața este determinată în planul de proiecție Stereo 70.



Date referitoare la teren

Crt	Categorie folosință	Intra vilan	Suprafața (mp)	Tarla	Parcelă	Nr. topo	Observații / Referințe
1	drum	DA	592	9	350	-	

Lungime Segmente

1) Valorile lungimilor segmentelor sunt obținute din proiecție în plan.

Punct început	X / Y	Punct sfârșit	X / Y	Lungime segment (** (m)
1	550.016,854 404.422,745	2	550.021,756 404.424,375	5.166
2	550.021,756 404.424,375	3	550.037,29 404.429,54	16.37
3	550.037,29 404.429,54	4	550.056,718 404.453,602	30.926
4	550.056,718 404.453,602	5	550.059,09 404.456,54	3.776
5	550.059,09 404.456,54	6	550.040,9 404.475,12	26.002

Punct început	X / Y	Punct sfârșit	X / Y	Lungime segment (** (m)
6	550.040,9 404.475,12	7	550.038,04 404.472,32	4.002
7	550.038,04 404.472,32	8	550.050,94 404.459,571	18.137
8	550.050,94 404.459,571	9	550.040,977 404.450,216	13.667
9	550.040,977 404.450,216	10	550.038,708 404.448,086	3.112
10	550.038,708 404.448,086	11	550.015,198 404.427,645	31.154
11	550.015,198 404.427,645	1	550.016,854 404.422,745	5.172

** Lungimile segmentelor sunt determinate în planul de proiecție Stereo 70 și sunt rotunjite la 1 milimetru.

*** Distanța dintre puncte este formată din segmente cumulate ce sunt mai mici decât valoarea 1 milimetru.

**DATE DESPRE IMOBILUL NR. 200**

Oficiul de Cadastru și Publicitate Imobiliară PRAHOVA
Biroul de Cadastru și Publicitate Imobiliară Câmpina

A. Partea I. Descrierea imobilului

TEREN Intravilan

Nr. CF vechi:347
Nr. cadastral vechi:448

Adresa: Loc. Provita De Sus, Jud. Prahova

Nr. Crt	Nr cadastral Nr. topografic	Suprafața* (mp)	Observații / Referințe
A1	21078	Din acte: 0 Masurata: 509	Sector cadastral:12 Teren neimprejmuit;

B. Partea II. Proprietari și acte

Inscrieri privitoare la dreptul de proprietate și alte drepturi reale		Referințe
6307 / 10/08/2006		
Act Notarial nr. 2350, din 09/08/2006 emis de NP Savulescu Vasile;		
B1	Intabulare, drept de PROPRIETATEcumparare ca bun propriu, dobandit prin Conventie, cota actuala 1/1, cota initiala 1/1 1) BADITA STEFANIA LILIANA <i>OBSERVATII: (provenita din conversia CF 347)</i>	A1

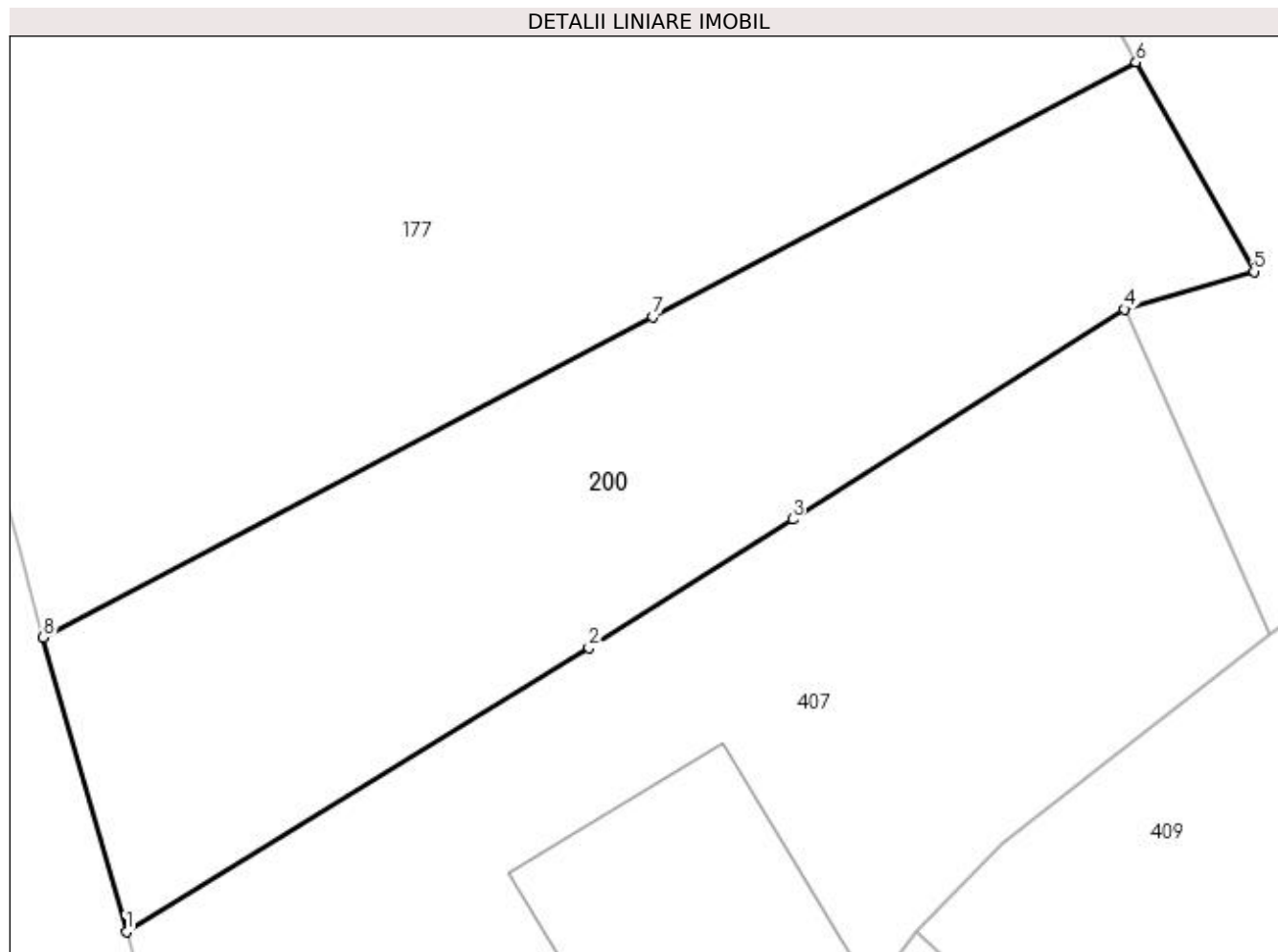
C. Partea III. SARCINI .

Inscrieri privind dezmembramintele dreptului de proprietate, drepturi reale de garanție și sarcini	Referințe
NU SUNT	

Anexa Nr. 1 La Partea I**Teren**

Nr cadastral	Suprafața (mp)*	Observații / Referințe
21078	Din acte: 0 Masurata: 509	

* Suprafața este determinată în planul de proiecție Stereo 70.

**Date referitoare la teren**

Crt	Categorie folosință	Intravilan	Suprafața (mp)	Tarla	Parcelă	Nr. topo	Observații / Referințe
1	curți constructii	DA	316	9	346	-	
2	faneata	DA	193	9	346	-	

Lungime Segmente

1) Valorile lungimilor segmentelor sunt obținute din proiecție în plan.

Punct început	X / Y	Punct sfârșit	X / Y	Lungime segment (** (m)
1	549.997,755 404.480,672	2	550.016,127 404.491,942	21.553
2	550.016,127 404.491,942	3	550.024,216 404.497,059	9.572
3	550.024,216 404.497,059	4	550.037,4 404.505,398	15.6
4	550.037,4 404.505,398	5	550.042,556 404.506,894	5.369

Punct început	X / Y	Punct sfârşit	X / Y	Lungime segment (** (m)
5	550.042,556 404.506,894	6	550.037,868 404.515,211	9.547
6	550.037,868 404.515,211	7	550.018,664 404.505,107	21.7
7	550.018,664 404.505,107	8	549.994,448 404.492,367	27.363
8	549.994,448 404.492,367	1	549.997,755 404.480,672	12.154

** Lungimile segmentelor sunt determinate în planul de proiecție Stereo 70 și sunt rotunjite la 1 milimetru.

*** Distanța dintre puncte este formată din segmente cumulate ce sunt mai mici decât valoarea 1 milimetru.

**DATE DESPRE IMOBILUL NR. 201**

Oficiul de Cadastru și Publicitate Imobiliară PRAHOVA
Biroul de Cadastru și Publicitate Imobiliară Câmpina

A. Partea I. Descrierea imobilului

TEREN Intravilan

Adresa: Loc. Provita De Sus, Nr. 143, Jud. Prahova

Nr. Crt	Nr cadastral Nr. topografic	Suprafața* (mp)	Observații / Referințe
A1		301	Sector cadastral:13 Teren imprejmuit;

Construcții

Crt	Nr cadastral Nr. topografic	Adresa	Observații / Referințe
A1.1		Loc. Provita De Sus, Nr. 143, Jud. Prahova	Nr. niveluri:1; S. construita la sol:130 mp; S. construita desfasurata:130 mp; Locuință (P) din lemn, acoperită cu tablă, anul 1965.
A1.2		Loc. Provita De Sus, Nr. 143, Jud. Prahova	Nr. niveluri:1; S. construita la sol:10 mp; S. construita desfasurata:10 mp; Anexă (P) din BCA+lemn, acoperită cu tablă, anul 2000.

B. Partea II. Proprietari și acte

Inscrieri privitoare la dreptul de proprietate și alte drepturi reale	Referințe
/	
Act Normativ nr. Legea 7, din 13/03/1996 emis de PARLAMENTUL ROMÂNIEI;	
B1	A1, A1.1, A1.2
1) COMUNA PROVIȚA DE SUS, CIF:2845362, PROPRIETAR NEIDENTIFICAT	

C. Partea III. SARCINI .

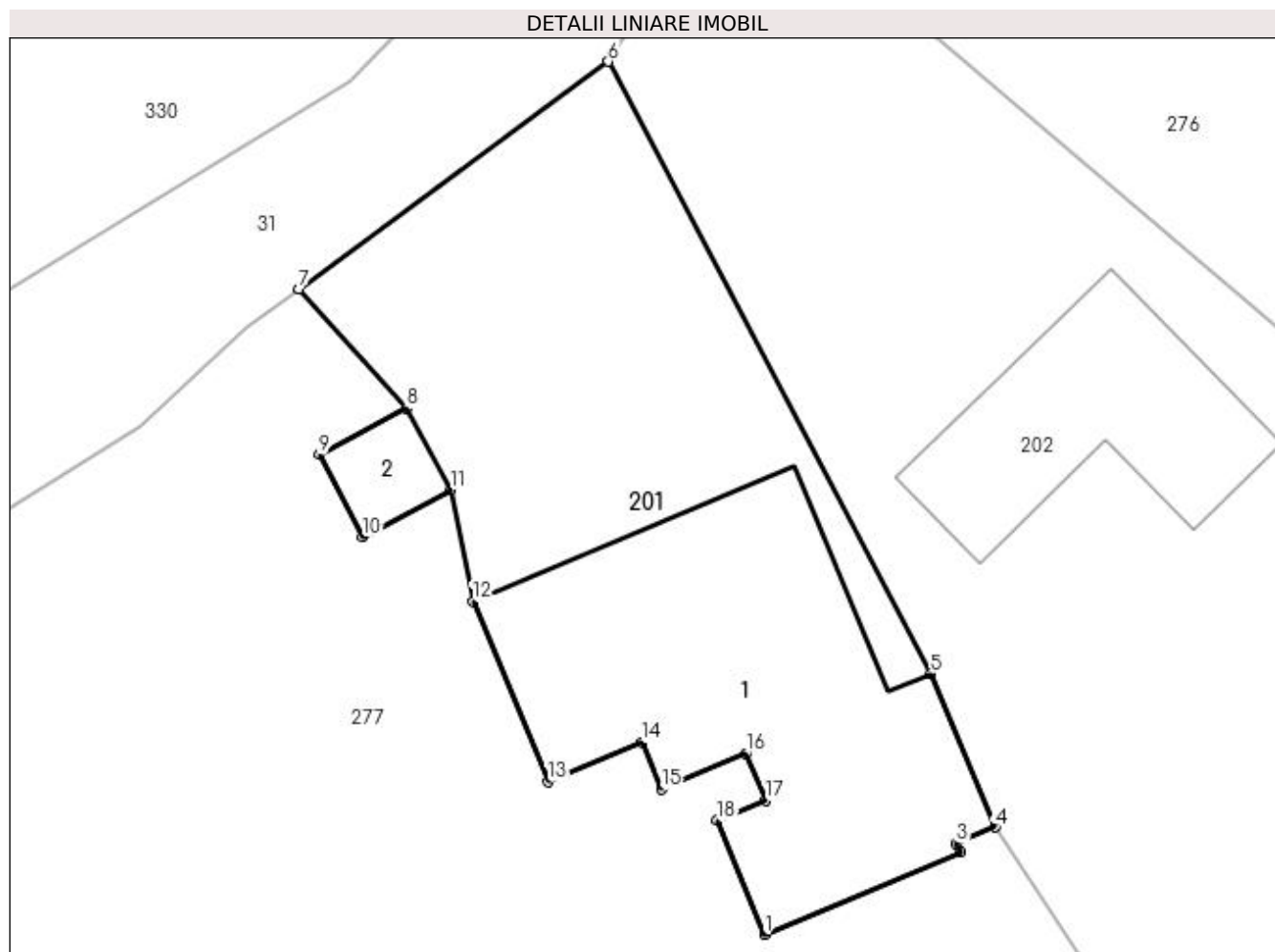
Inscrieri privind dezmembramintele dreptului de proprietate, drepturi reale de garanție și sarcini	Referințe
NU SUNT	

Anexa Nr. 1 La Partea I

Teren

Nr cadastral	Suprafața (mp)*	Observații / Referințe
	301	

* Suprafața este determinată în planul de proiecție Stereo 70.



Date referitoare la teren

Crt	Categorie folosință	Intravilan	Suprafața (mp)	Tarla	Parcelă	Nr. topo	Observații / Referințe
1	curți construcții	DA	301	16	491	-	

Date referitoare la construcții

Crt	Număr	Destinație construcție	Supraf. (mp)	Situație juridică	Observații / Referințe
A1.1		construcții de locuințe	130	Cu acte	Nr. niveluri:1; S. construită la sol:130 mp; S. construită desfasurata:130 mp; Locuință (P) din lemn, acoperită cu tablă, anul 1965.
A1.2		construcții anexa	10	Cu acte	Nr. niveluri:1; S. construită la sol:10 mp; S. construită desfasurata:10 mp; Anexă (P) din BCA+lemn, acoperită cu tablă, anul 2000.

Lungime Segmente

1) Valorile lungimilor segmentelor sunt obținute din proiecție în plan.

Punct început	X / Y	Punct sfârșit	X / Y	Lungime segment (** (m)
1	550.273,727 404.466,549	2	550.280,112 404.469,218	6.92
2	550.280,112 404.469,218	3	550.279,985 404.469,522	0.329

Punct început	X / Y	Punct sfârșit	X / Y	Lungime segment (** (m)
3	550.279,985 404.469,522	4	550.281,249 404.470,05	1.37
4	550.281,249 404.470,05	5	550.279,159 404.475,051	5.42
5	550.279,159 404.475,051	6	550.268,627 404.495,02	22.576
6	550.268,627 404.495,02	7	550.258,535 404.487,607	12.522
7	550.258,535 404.487,607	8	550.262,059 404.483,709	5.255
8	550.262,059 404.483,709	9	550.259,198 404.482,196	3.236
9	550.259,198 404.482,196	10	550.260,608 404.479,529	3.017
10	550.260,608 404.479,529	11	550.263,47 404.481,043	3.238
11	550.263,47 404.481,043	12	550.264,204 404.477,406	3.71
12	550.264,204 404.477,406	13	550.266,66 404.471,529	6.37
13	550.266,66 404.471,529	14	550.269,723 404.472,809	3.32
14	550.269,723 404.472,809	15	550.270,356 404.471,296	1.64
15	550.270,356 404.471,296	16	550.273,124 404.472,453	3.0
16	550.273,124 404.472,453	17	550.273,764 404.470,921	1.66
17	550.273,764 404.470,921	18	550.272,177 404.470,258	1.72
18	550.272,177 404.470,258	1	550.273,727 404.466,549	4.02

** Lungimile segmentelor sunt determinate în planul de proiecție Stereo 70 și sunt rotunjite la 1 milimetru.

*** Distanța dintre puncte este formată din segmente cumulate ce sunt mai mici decât valoarea 1 milimetru.

**DATE DESPRE IMOBILUL NR. 202**

Oficiul de Cadastru și Publicitate Imobiliară PRAHOVA
Biroul de Cadastru și Publicitate Imobiliară Câmpina

A. Partea I. Descrierea imobilului

TEREN Intravilan

Adresa: Loc. Provita De Sus, Nr. 132, Jud. Prahova

Nr. Crt	Nr cadastral Nr. topografic	Suprafața* (mp)	Observații / Referințe
A1		1.040	Sector cadastral:13 Teren imprejmuit;

Construcții

Crt	Nr cadastral Nr. topografic	Adresa	Observații / Referințe
A1.1		Loc. Provita De Sus, Nr. 132, Jud. Prahova	Nr. niveluri:1; S. construita la sol:55 mp; S. construita desfasurata:55 mp; Locuință (P) din paiantă+cărămidă, acoperită cu tablă, anul 1974.
A1.2		Loc. Provita De Sus, Nr. 132, Jud. Prahova	Nr. niveluri:1; S. construita la sol:22 mp; S. construita desfasurata:22 mp; Anexă (P) din lemn, acoperită cu tablă, anul 1995.

B. Partea II. Proprietari și acte

Inscrieri privitoare la dreptul de proprietate și alte drepturi reale	Referințe
/	
Act Normativ nr. Legea 7, din 13/03/1996 emis de PARLAMENTUL ROMÂNIEI;	
B1	A1, A1.1, A1.2
1) COMUNA PROVIȚA DE SUS, CIF:2845362, PROPRIETAR NEIDENTIFICAT	

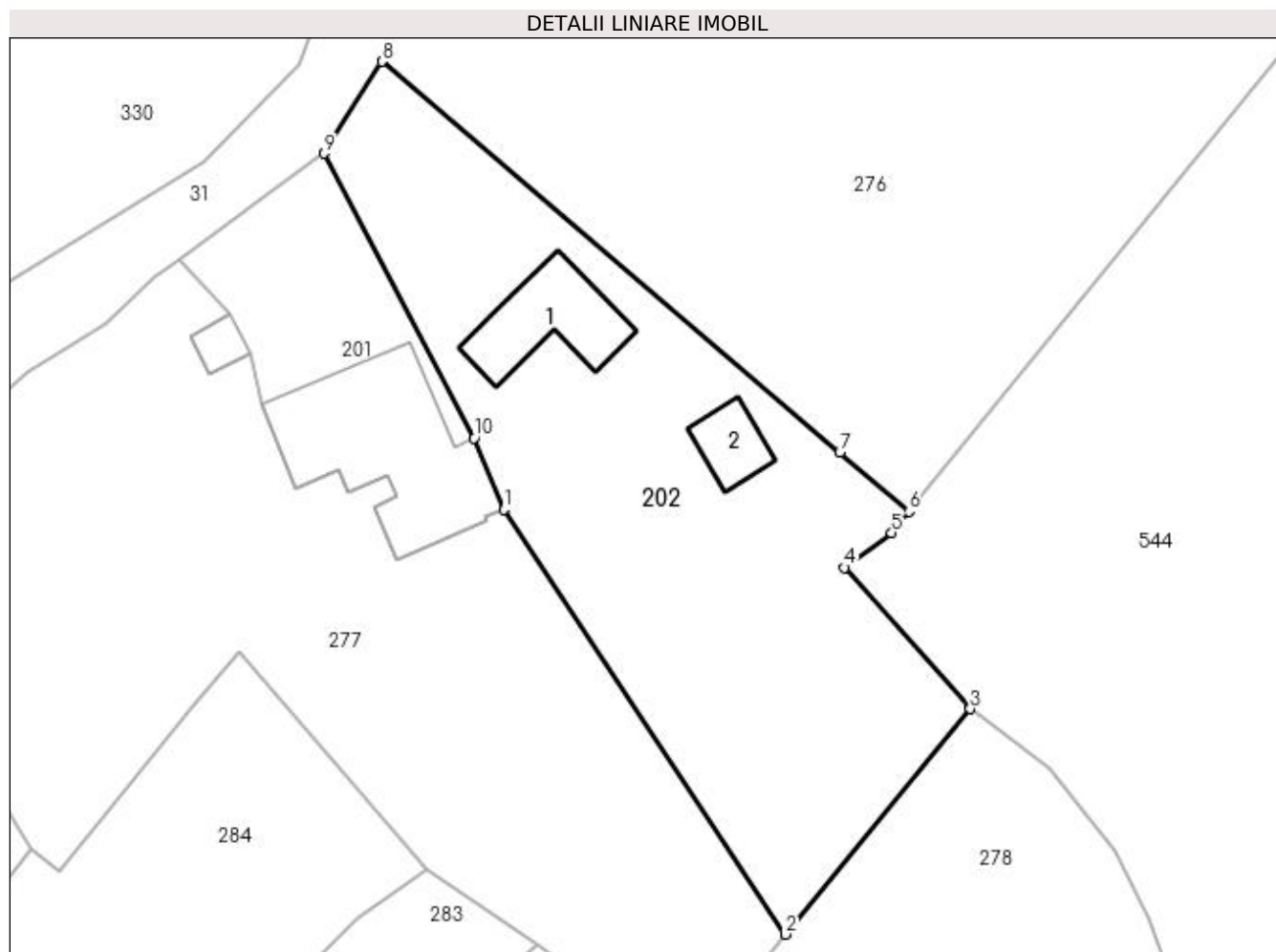
C. Partea III. SARCINI .

Inscrieri privind dezmembramintele dreptului de proprietate, drepturi reale de garanție și sarcini	Referințe
NU SUNT	

Anexa Nr. 1 La Partea I**Teren**

Nr cadastral	Suprafața (mp)*	Observații / Referințe
	1.040	

* Suprafața este determinată în planul de proiecție Stereo 70.

**Date referitoare la teren**

Crt	Categorie folosință	Intra vilan	Suprafața (mp)	Tarla	Parcelă	Nr. topo	Observații / Referințe
1	curți constructii	DA	469	16	490	-	
2	arabil	DA	571	16	489	-	

Date referitoare la construcții

Crt	Număr	Destinație construcție	Supraf. (mp)	Situație juridică	Observații / Referințe
A1.1		construcții anexa	55	Cu acte	Nr. niveluri:1; S. construita la sol:55 mp; S. construita desfasurata:55 mp; Locuință (P) din paiantă+cărămidă, acoperită cu tablă, anul 1974.
A1.2		construcții anexa	22	Cu acte	Nr. niveluri:1; S. construita la sol:22 mp; S. construita desfasurata:22 mp; Anexă (P) din lemn, acoperită cu tablă, anul 1995.

Lungime Segmente

1) Valorile lungimilor segmentelor sunt obținute din proiecție în plan.

Punct început	X / Y	Punct sfârșit	X / Y	Lungime segment (** (m))
1	550.281,249 404.470,05	2	550.301,012 404.440,233	35.772

Punct început	X / Y	Punct sfârșit	X / Y	Lungime segment (** (m)
2	550.301,012 404.440,233	3	550.314,005 404.456,052	20.471
3	550.314,005 404.456,052	4	550.305,174 404.465,969	13.279
4	550.305,174 404.465,969	5	550.308,475 404.468,413	4.107
5	550.308,475 404.468,413	6	550.309,692 404.469,91	1.929
6	550.309,692 404.469,91	7	550.304,838 404.474,052	6.381
7	550.304,838 404.474,052	8	550.272,692 404.501,477	42.255
8	550.272,692 404.501,477	9	550.268,627 404.495,02	7.63
9	550.268,627 404.495,02	10	550.279,159 404.475,051	22.576
10	550.279,159 404.475,051	1	550.281,249 404.470,05	5.42

** Lungimile segmentelor sunt determinate în planul de proiecție Stereo 70 și sunt rotunjite la 1 milimetru.

*** Distanța dintre puncte este formată din segmente cumulate ce sunt mai mici decât valoarea 1 milimetru.

**DATE DESPRE IMOBILUL NR. 203**

Oficiul de Cadastru și Publicitate Imobiliară PRAHOVA
Biroul de Cadastru și Publicitate Imobiliară Câmpina

A. Partea I. Descrierea imobilului

TEREN Intravilan

Adresa: Loc. Provita De Sus, Nr. 333, Jud. Prahova

Nr. Crt	Nr cadastral Nr. topografic	Suprafața* (mp)	Observații / Referințe
A1		3.910	(observatiile sunt pe linia urmatoare)
Sector cadastral:12 Teren neimprejmuit; CVC nr. 2622/499 din 06.10.1960 - Suprafața 1000 mp CVC nr. 449 din 03.04.1968 - Suprafața 1000 mp CVC nr. 799 din 18.03.1970 - Suprafața 1250 mp CVC nr. 4573 din 02.08.1991 - Suprafața 1300 mp CM 539/2005 din 07.10.2005 (unde sunt descrise actele de mai sus) Suprafață totală = 4550 mp Din Suprafață totală de 4550 mp s-a vândut prin Contract de vanzare cumparare cu clauza de intretinere, suprafata de 451 mp (ID 85) și cu Contract de vanzare cumparare cu clauza de intretinere nr.2201 din 19.06.2003, suprafata de 434 mp (ID 84). Suprafață totală rămasă = 4550 mp - (451 mp + 434 mp)=3665 mp			

Construcții

Crt	Nr cadastral Nr. topografic	Adresa	Observații / Referințe
A1.1		Loc. Provita De Sus, Nr. 333, Jud. Prahova	Nr. niveluri:1; S. construita la sol:72 mp; S. construita desfasurata:72 mp; Anexă; Nr. niveluri=1; Lemn; S. construită la sol=72 mp; S desfășurată =72 mp; S. construită desfășurată=72 mp; Anul 1991.

B. Partea II. Proprietari și acte

Inscrieri privitoare la dreptul de proprietate și alte drepturi reale		Referințe
/		
Act Notarial nr. CVC 449, din 03/04/1968 emis de NSL CAMPINA (CVC 799/18.03.1970, act notarial, NSL CÂMPINA; CVC 4573/02.08.1991, act notarial, NSL CÂMPINA);		
B1	Intabulare, drept de PROPRIETATE, dobandit prin Conventie, cota actuala 1/2, cota initiala 1/1 1) SAVU MARIA	A1, A1.1
Act Notarial nr. CM 539/2005, din 07/10/2005 emis de BN IVAN MIHAELA - SAVULESCU VASILE;		
B2	Intabulare, drept de PROPRIETATE, dobandit prin Succesiune, cota actuala 1/8, cota initiala 1/1 1) SAVU MARIA	A1, A1.1
B3	Intabulare, drept de PROPRIETATE, dobandit prin Succesiune, cota actuala 1/8, cota initiala 1/1 1) SAVU CRISTINA GEORGETA	A1, A1.1
B4	Intabulare, drept de PROPRIETATE, dobandit prin Succesiune, cota actuala 1/8, cota initiala 1/1 1) SAVU IONELIA DANIELA	A1, A1.1
B5	Intabulare, drept de PROPRIETATE, dobandit prin Succesiune, cota actuala 1/8, cota initiala 1/1 1) SAVU MIHAELA-GABRIELA	A1, A1.1

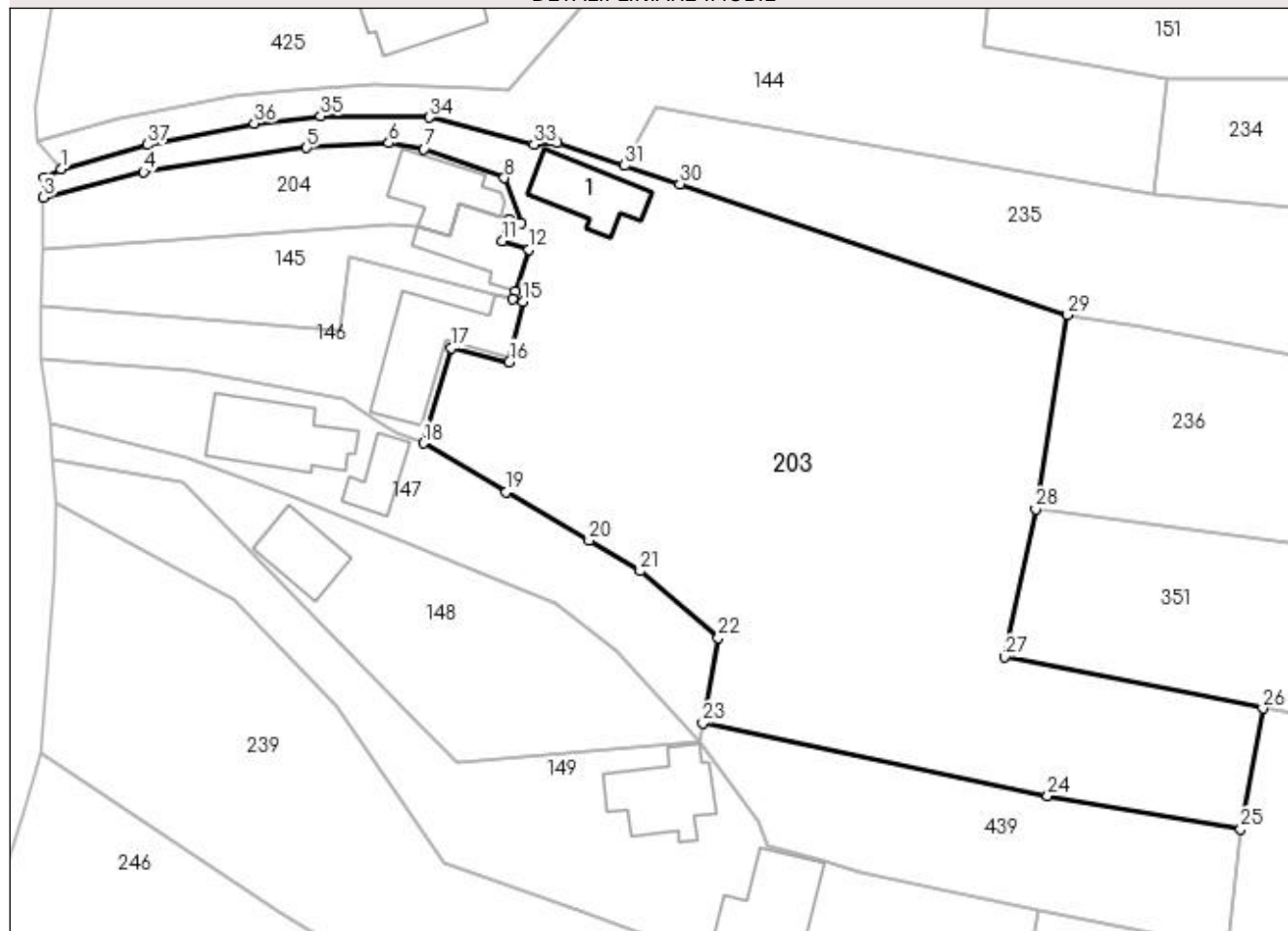
C. Partea III. SARCINI .

Inscrieri privind dezmembramintele dreptului de proprietate, drepturi reale de garanție și sarcini	Referințe
NU SUNT	

Anexa Nr. 1 La Partea I**Teren**

Nr cadastral	Suprafața (mp)*	Observații / Referințe
	3.910	CVC nr. 2622/499 din 06.10.1960 - Suprafața 1000 mp CVC nr. 449 din 03.04.1968 - Suprafața 1000 mp CVC nr. 799 din 18.03.1970 - Suprafața 1250 mp CVC nr. 4573 din 02.08.1991 - Suprafața 1300 mp CM 539/2005 din 07.10.2005 (unde sunt descrise actele de mai sus) Suprafață totală = 4550 mp Din Suprafață totală de 4550 mp s-a vândut prin Contract de vanzare cumparare cu clauza de intretinere, suprafața de 451 mp (ID 85) și cu Contract de vanzare cumparare cu clauza de intretinere nr.2201 din 19.06.2003, suprafața de 434 mp (ID 84). Suprafață totală rămasă = 4550 mp - (451 mp + 434 mp)=3665 mp

* Suprafața este determinată în planul de proiecție Stereo 70.

DETALII LINIARE IMOBIL**Date referitoare la teren**

Crt	Categorie folosință	Intravilan	Suprafața (mp)	Tarla	Parcelă	Nr. topo	Observații / Referințe
1	curți constructii	DA	402	3	163,164,165,177	-	
2	faneata	DA	2.664	3	163,164,165,177	-	
3	arabil	DA	844	3	163,164,165,177	-	

Date referitoare la construcții

Crt	Număr	Destinație construcție	Supraf. (mp)	Situație juridică	Observații / Referințe
A1.1		construcții anexa	72	Cu acte	Nr. niveluri:1; S. construită la sol:72 mp; S. construită desfășurată:72 mp; Anexă; Nr. niveluri=1; Lemn; S. construită la sol=72 mp; S desfășurată =72 mp; S. construită desfășurată=72 mp; Anul 1991.

Lungime Segmente

1) Valorile lungimilor segmentelor sunt obținute din proiecție în plan.

Punct început	X / Y	Punct sfârșit	X / Y	Lungime segment (** (m)
1	549.543,783 405.295,802	2	549.541,843 405.294,874	2.151
3	549.541,794 405.292,558	4	549.553,343 405.295,51	11.92
5	549.572,127 405.298,277	6	549.581,563 405.298,823	9.452
7	549.585,611 405.298,124	8	549.594,891 405.294,798	9.858
9	549.596,782 405.289,549	10	549.595,436 405.289,975	1.412
11	549.594,652 405.287,559	12	549.597,715 405.286,566	3.22
13	549.596,142 405.281,714	14	549.595,868 405.280,872	0.885
15	549.597,071 405.280,549	16	549.595,446 405.273,583	7.153
17	549.588,783 405.275,191	18	549.585,571 405.264,237	11.415
19	549.595,112 405.258,639	20	549.604,653 405.253,041	11.062
21	549.610,53 405.249,534	22	549.619,545 405.241,858	11.84
23	549.617,755 405.231,991	24	549.657,485 405.223,652	40.596
25	549.679,725 405.219,802	26	549.682,274 405.233,705	14.135
27	549.652,489 405.239,645	28	549.656,085 405.256,664	17.395
29	549.659,771 405.278,997	30	549.615,098 405.294,081	47.151
31	549.608,752 405.296,224	32	549.600,984 405.298,847	8.199
33	549.598,296 405.298,694	34	549.586,257 405.301,783	12.429
35	549.573,723 405.301,906	36	549.566,052 405.301,092	7.714
37	549.553,782 405.298,633	1	549.543,783 405.295,802	10.392

Punct început	X / Y	Punct sfârșit	X / Y	Lungime segment (** (m)
2	549.541,843 405.294,874	3	549.541,794 405.292,558	2.317
4	549.553,343 405.295,51	5	549.572,127 405.298,277	18.987
6	549.581,563 405.298,823	7	549.585,611 405.298,124	4.108
8	549.594,891 405.294,798	9	549.596,782 405.289,549	5.579
10	549.595,436 405.289,975	11	549.594,652 405.287,559	2.54
12	549.597,715 405.286,566	13	549.596,142 405.281,714	5.101
14	549.595,868 405.280,872	15	549.597,071 405.280,549	1.246
16	549.595,446 405.273,583	17	549.588,783 405.275,191	6.854
18	549.585,571 405.264,237	19	549.595,112 405.258,639	11.062
20	549.604,653 405.253,041	21	549.610,53 405.249,534	6.844
22	549.619,545 405.241,858	23	549.617,755 405.231,991	10.028
24	549.657,485 405.223,652	25	549.679,725 405.219,802	22.571
26	549.682,274 405.233,705	27	549.652,489 405.239,645	30.372
28	549.656,085 405.256,664	29	549.659,771 405.278,997	22.635
30	549.615,098 405.294,081	31	549.608,752 405.296,224	6.698
32	549.600,984 405.298,847	33	549.598,296 405.298,694	2.692
34	549.586,257 405.301,783	35	549.573,723 405.301,906	12.535
36	549.566,052 405.301,092	37	549.553,782 405.298,633	12.514

** Lungimile segmentelor sunt determinate în planul de proiecție Stereo 70 și sunt rotunjite la 1 milimetru.

*** Distanța dintre puncte este formată din segmente cumulate ce sunt mai mici decât valoarea 1 milimetru.

**DATE DESPRE IMOBILUL NR. 204**

Oficiul de Cadastru și Publicitate Imobiliară PRAHOVA
Biroul de Cadastru și Publicitate Imobiliară Câmpina

A. Partea I. Descrierea imobilului

TEREN Intravilan

Nr. CF vechi:124
Nr. cadastral vechi:168

Adresa: Loc. Provita De Sus, Nr. -, Jud. Prahova

Nr. Crt	Nr cadastral Nr. topografic	Suprafața* (mp)	Observații / Referințe
A1	20952	434	Sector cadastral:12 Teren neimprejmuit; pct. Pe Lunca

Construcții

Crt	Nr cadastral Nr. topografic	Adresa	Observații / Referințe
A1.1	20952-C1	Loc. Provita De Sus, Nr. -, Jud. Prahova	Nr. niveluri:1; S. construita la sol:69 mp; C1-locuinta sc-40,60 mp, su- 39,22 mp

B. Partea II. Proprietari și acte

Inscrieri privitoare la dreptul de proprietate și alte drepturi reale		Referințe
1989 / 19/06/2003		
Act Notarial nr. 2201, din 19/06/2003 emis de NP Savulescu V-Ivan M;		
B1	Intabulare, drept de PROPRIETATEcumparare ca bun propriu, dobandit prin Conventie, cota actuala 1/1, cota initiala 1/1 1) SAVU CRISTINA GEORGETA OBSERVATII: (provenita din conversia CF 124)	A1, A1.1

C. Partea III. SARCINI

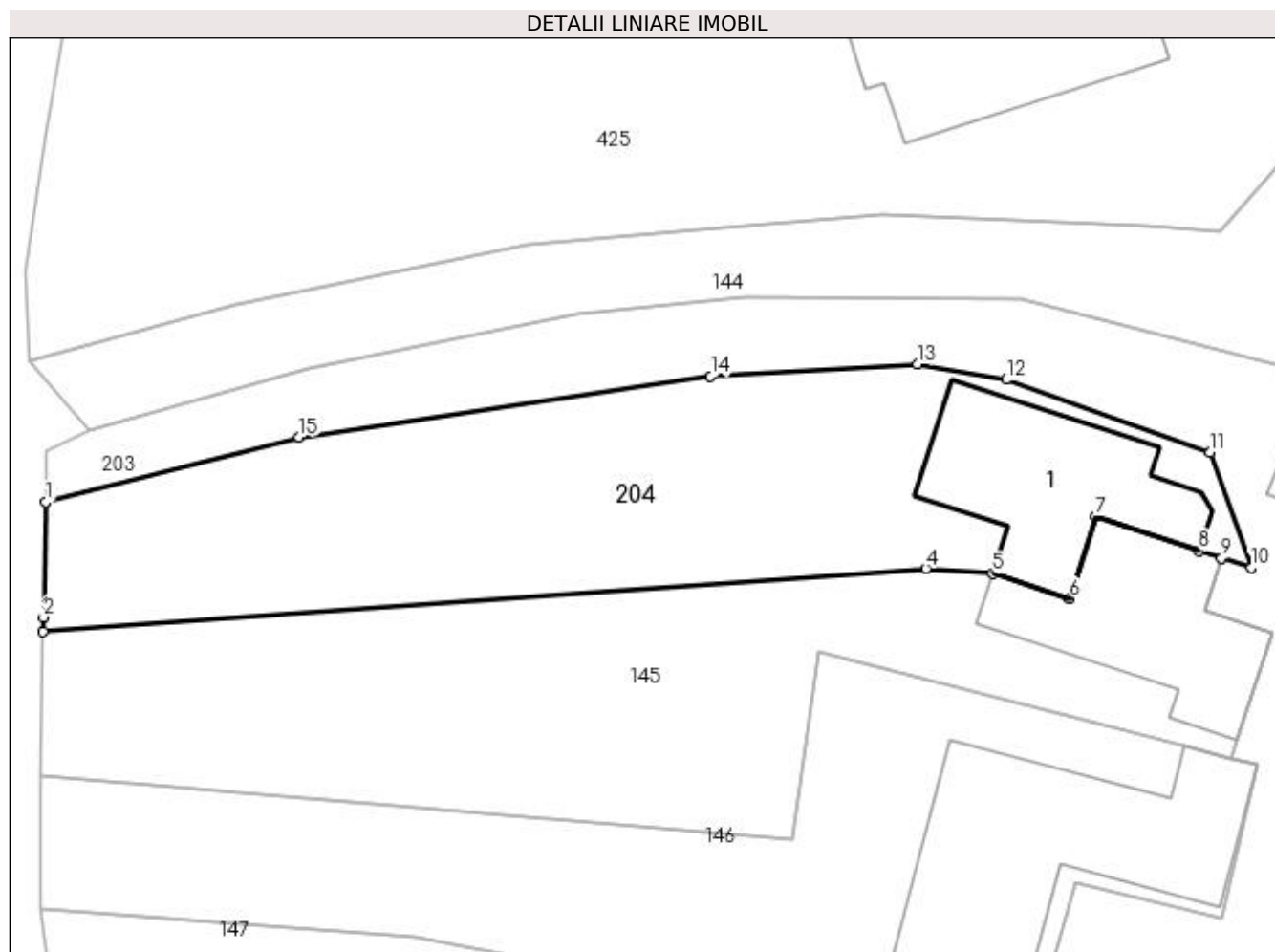
Inscrieri privind dezmembramintele dreptului de proprietate, drepturi reale de garanție și sarcini		Referințe
1989 / 19/06/2003		
Act Notarial nr. 2201, din 19/06/2003 emis de NP Savulescu Vasile-Ivan Mihaela;		
C1	se noteaza obligatia de intretinere pe tot timpul vietii in favoarea lui SAVU MARIA OBSERVATII: (provenita din conversia CF 124)	A1, A1.1

Anexa Nr. 1 La Partea I

Teren

Nr cadastral	Suprafața (mp)*	Observații / Referințe
20952	434	pct. Pe Lunca

* Suprafața este determinată în planul de proiecție Stereo 70.



Date referitoare la teren

Crt	Categorie folosință	Intra vilan	Suprafața (mp)	Tarla	Parcelă	Nr. topo	Observații / Referințe
1	curți constructii	DA	434	-	-	-	

Date referitoare la construcții

Crt	Număr	Destinație construcție	Supraf. (mp)	Situație juridică	Observații / Referințe
A1.1	20952-C1	construcții de locuințe	Din acte: 0 Masurata: 69	Cu acte	Nr. niveluri:1; S. construita la sol:69 mp; C1-locuinta sc- 40,60 mp, su- 39,22 mp

Lungime Segmente

1) Valorile lungimilor segmentelor sunt obținute din proiecție în plan.

Punct început	X / Y	Punct sfârșit	X / Y	Lungime segment (** (m)
1	549.541,794 405.292,558	2	549.541,683 405.287,287	5.272
2	549.541,683 405.287,287	3	549.541,67 405.286,638	0.649
3	549.541,67 405.286,638	4	549.581,94 405.289,505	40.372
4	549.581,94 405.289,505	5	549.584,98 405.289,282	3.048

Punct început	X / Y	Punct sfârşit	X / Y	Lungime segment (** (m)
5	549.584,98 405.289,282	6	549.588,514 405.288,151	3.711
6	549.588,514 405.288,151	7	549.589,714 405.291,904	3.94
7	549.589,714 405.291,904	8	549.594,399 405.290,311	4.948
8	549.594,399 405.290,311	9	549.595,436 405.289,975	1.09
9	549.595,436 405.289,975	10	549.596,782 405.289,549	1.412
10	549.596,782 405.289,549	11	549.594,891 405.294,798	5.579
11	549.594,891 405.294,798	12	549.585,611 405.298,124	9.858
12	549.585,611 405.298,124	13	549.581,563 405.298,823	4.108
13	549.581,563 405.298,823	14	549.572,127 405.298,277	9.452
14	549.572,127 405.298,277	15	549.553,343 405.295,51	18.987
15	549.553,343 405.295,51	1	549.541,794 405.292,558	11.92

** Lungimile segmentelor sunt determinate în planul de proiecție Stereo 70 și sunt rotunjite la 1 milimetru.

*** Distanța dintre puncte este formată din segmente cumulate ce sunt mai mici decât valoarea 1 milimetru.

**DATE DESPRE IMOBILUL NR. 205**

Oficiul de Cadastru și Publicitate Imobiliară PRAHOVA
Biroul de Cadastru și Publicitate Imobiliară Câmpina

A. Partea I. Descrierea imobilului

TEREN Intravilan

Adresa: Loc. Provita De Sus, Jud. Prahova

Nr. Crt	Nr cadastral Nr. topografic	Suprafața* (mp)	Observații / Referințe
A1		178	Sector cadastral:16 Teren neimprejmut;

Construcții

Crt	Nr cadastral Nr. topografic	Adresa	Observații / Referințe
A1.1		Loc. Provita De Sus, Jud. Prahova	Nr. niveluri:1; S. construita la sol:104 mp;

B. Partea II. Proprietari și acte

Inscrieri privitoare la dreptul de proprietate și alte drepturi reale	Referințe
/	
Act Normativ nr. Legea 7, din 13/03/1996 emis de PARLAMENTUL ROMÂNIEI;	
B1	Inscrierea provizorie, drept de PROPRIETATE, dobandit prin Lege, cota actuala 1/1, cota initiala 1/1
	1) COMUNA PROVIȚA DE SUS , CIF:2845362, PROPRIETAR NEIDENTIFICAT
	<i>OBSERVATII: Proprietar neidentificat</i>

C. Partea III. SARCINI .

Inscrieri privind dezmembramintele dreptului de proprietate, drepturi reale de garanție și sarcini	Referințe
NU SUNT	

Teren

Nr cadastral	Suprafața (mp)*	Observații / Referințe
	178	

* Suprafața este determinată în planul de proiecție Stereo 70.



Date referitoare la teren

Crt	Categorie folosință	Intra vilan	Suprafața (mp)	Tarla	Parcelă	Nr. topo	Observații / Referințe
1	curți constructii	DA	178	19	583	-	

Date referitoare la construcții

Crt	Număr	Destinație construcție	Supraf. (mp)	Situație juridică	Observații / Referințe
A1.1		construcții de locuințe	104	Cu acte	Nr. niveluri:1; S. construita la sol:104 mp;

Lungime Segmente

1) Valorile lungimilor segmentelor sunt obținute din proiecție în plan.

Punct început	X / Y	Punct sfârșit	X / Y	Lungime segment (** (m)
1	550.504,732 404.056,324	2	550.498,054 404.047,64	10.955
2	550.498,054 404.047,64	3	550.502,575 404.044,415	5.553
3	550.502,575 404.044,415	4	550.504,921 404.042,742	2.881
4	550.504,921 404.042,742	5	550.505,453 404.042,909	0.558

Punct început	X / Y	Punct sfârşit	X / Y	Lungime segment (** (m)
5	550.505,453 404.042,909	6	550.507,716 404.044,97	3.061
6	550.507,716 404.044,97	7	550.512,033 404.049,176	6.027
7	550.512,033 404.049,176	8	550.513,339 404.050,872	2.141
8	550.513,339 404.050,872	9	550.515,491 404.055,541	5.141
9	550.515,491 404.055,541	10	550.516,793 404.058,007	2.789
10	550.516,793 404.058,007	11	550.513,479 404.059,948	3.841
11	550.513,479 404.059,948	12	550.509,628 404.062,151	4.437
12	550.509,628 404.062,151	13	550.505,299 404.057,061	6.682
13	550.505,299 404.057,061	1	550.504,732 404.056,324	0.93

** Lungimile segmentelor sunt determinate în planul de proiecție Stereo 70 și sunt rotunjite la 1 milimetru.

*** Distanța dintre puncte este formată din segmente cumulate ce sunt mai mici decât valoarea 1 milimetru.

**DATE DESPRE IMOBILUL NR. 206**

Oficiul de Cadastru și Publicitate Imobiliară PRAHOVA
Biroul de Cadastru și Publicitate Imobiliară Câmpina

A. Partea I. Descrierea imobilului

TEREN Intravilan

Adresa: Loc. Provita De Sus, Nr. 121, Jud. Prahova

Nr. Crt	Nr cadastral Nr. topografic	Suprafața* (mp)	Observații / Referințe
A1		626	Sector cadastral:13 Teren imprejmuit;

B. Partea II. Proprietari și acte

Inscrieri privitoare la dreptul de proprietate și alte drepturi reale	Referințe
/	
Act Administrativ nr. PV 16618, din 25/09/1941 emis de ACII Județ Prahova;	
B1	A1, A1.1, A1.2
Intabulare, drept de PROPRIETATE, dobandit prin Succesiune, cota actuala 1/1, cota initiala 1/1	
1) BANU ION DEFUNCT:Da	
2) NEAMU DOMNICA DEFUNCT:Da	

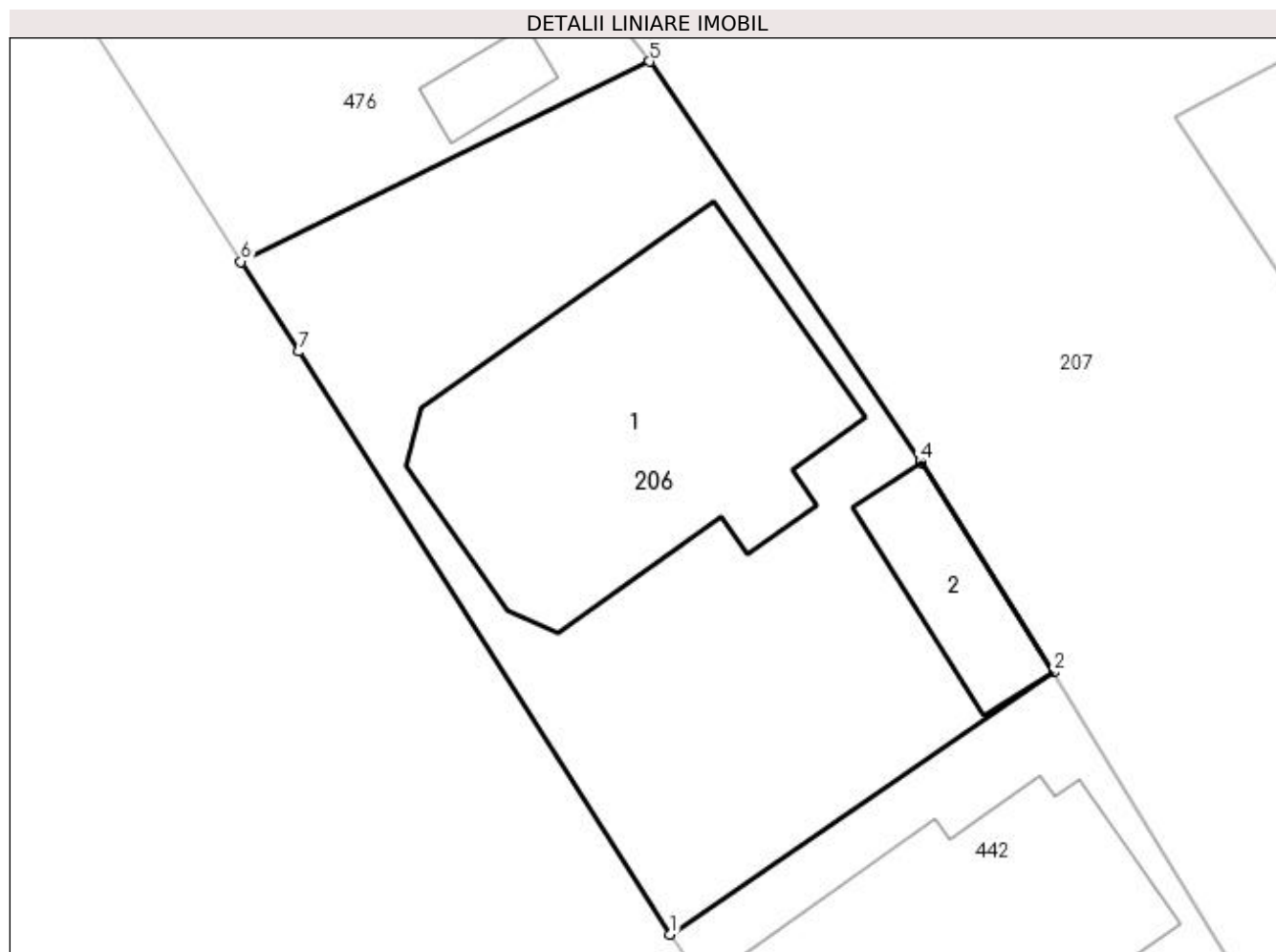
C. Partea III. SARCINI .

Inscrieri privind dezmembramintele dreptului de proprietate, drepturi reale de garanție și sarcini	Referințe
NU SUNT	

Teren

Nr cadastral	Suprafața (mp)*	Observații / Referințe
	626	

* Suprafața este determinată în planul de proiecție Stereo 70.



Date referitoare la teren

Crt	Categorie folosință	Intra vilan	Suprafața (mp)	Tarla	Parcelă	Nr. topo	Observații / Referințe
1	curți constructii	DA	626	14	419,421	-	

Date referitoare la construcții

Crt	Număr	Destinație construcție	Supraf. (mp)	Situație juridică	Observații / Referințe
A1.1		construcții de locuințe	193	Fara acte	Nr. niveluri:1; S. construita la sol:193 mp;
A1.2		construcții anexa	36	Fara acte	Nr. niveluri:1; S. construita la sol:36 mp;

Lungime Segmente

1) Valorile lungimilor segmentelor sunt obținute din proiecție în plan.

Punct început	X / Y	Punct sfârșit	X / Y	Lungime segment (** (m)
1	550.100,956 404.272,2	2	550.117,113 404.283,247	19.573
2	550.117,113 404.283,247	3	550.111,555 404.292,073	10.43
3	550.111,555 404.292,073	4	550.111,503 404.292,155	0.097

Punct început	X / Y	Punct sfârșit	X / Y	Lungime segment (** (m)
4	550.111,503 404.292,155	5	550.100,09 404.309,001	20.348
5	550.100,09 404.309,001	6	550.082,856 404.300,563	19.189
6	550.082,856 404.300,563	7	550.085,301 404.296,774	4.509
7	550.085,301 404.296,774	1	550.100,956 404.272,2	29.137

** Lungimile segmentelor sunt determinate în planul de proiecție Stereo 70 și sunt rotunjite la 1 milimetru.

*** Distanța dintre puncte este formată din segmente cumulate ce sunt mai mici decât valoarea 1 milimetru.

**DATE DESPRE IMOBILUL NR. 207**

Oficiul de Cadastru și Publicitate Imobiliară PRAHOVA
Biroul de Cadastru și Publicitate Imobiliară Câmpina

A. Partea I. Descrierea imobilului

TEREN Intravilan

Adresa: Loc. Provita De Sus, Nr. 123, Jud. Prahova

Nr. Crt	Nr cadastral Nr. topografic	Suprafața* (mp)	Observații / Referințe
A1	20877	2.293	Sector cadastral:13 Teren imprejmuit;

Construcții

Crt	Nr cadastral Nr. topografic	Adresa	Observații / Referințe
A1.1	20877-C1	Loc. Provita De Sus, Nr. 123, Jud. Prahova	Nr. niveluri:2; S. construita la sol:91 mp; LOCUINTA
A1.2	20877-C2	Loc. Provita De Sus, Nr. 123, Jud. Prahova	Nr. niveluri:1; S. construita la sol:50 mp; LOCUINTA

B. Partea II. Proprietari și acte

Inscrieri privitoare la dreptul de proprietate și alte drepturi reale		Referințe
18791 / 12/06/2015		
Act Notarial nr. 2131, din 11/06/2015 emis de Ivan Mihaela;		
B1	Intabulare, drept de PROPRIETATEcumparare ca bun propriu, dobandit prin Conventie, cota actuala 1/1, cota initiala 1/1 1) POSTELNICU GEORGEL	A1, A1.1, A1.2
/		
Act Normativ nr. LEGEA 7, din 13/03/1996 emis de PARLAMENTUL ROMÂNIEI (Adeverință 1366/20.02.2023, act administrativ, Primăria Provița de Sus);		
B5	Intabulare, drept de PROPRIETATE, dobandit prin Lege, cota actuala 1/1, cota initiala 1/1 1) POSTELNICU GEORGEL	A1.3

C. Partea III. SARCINI

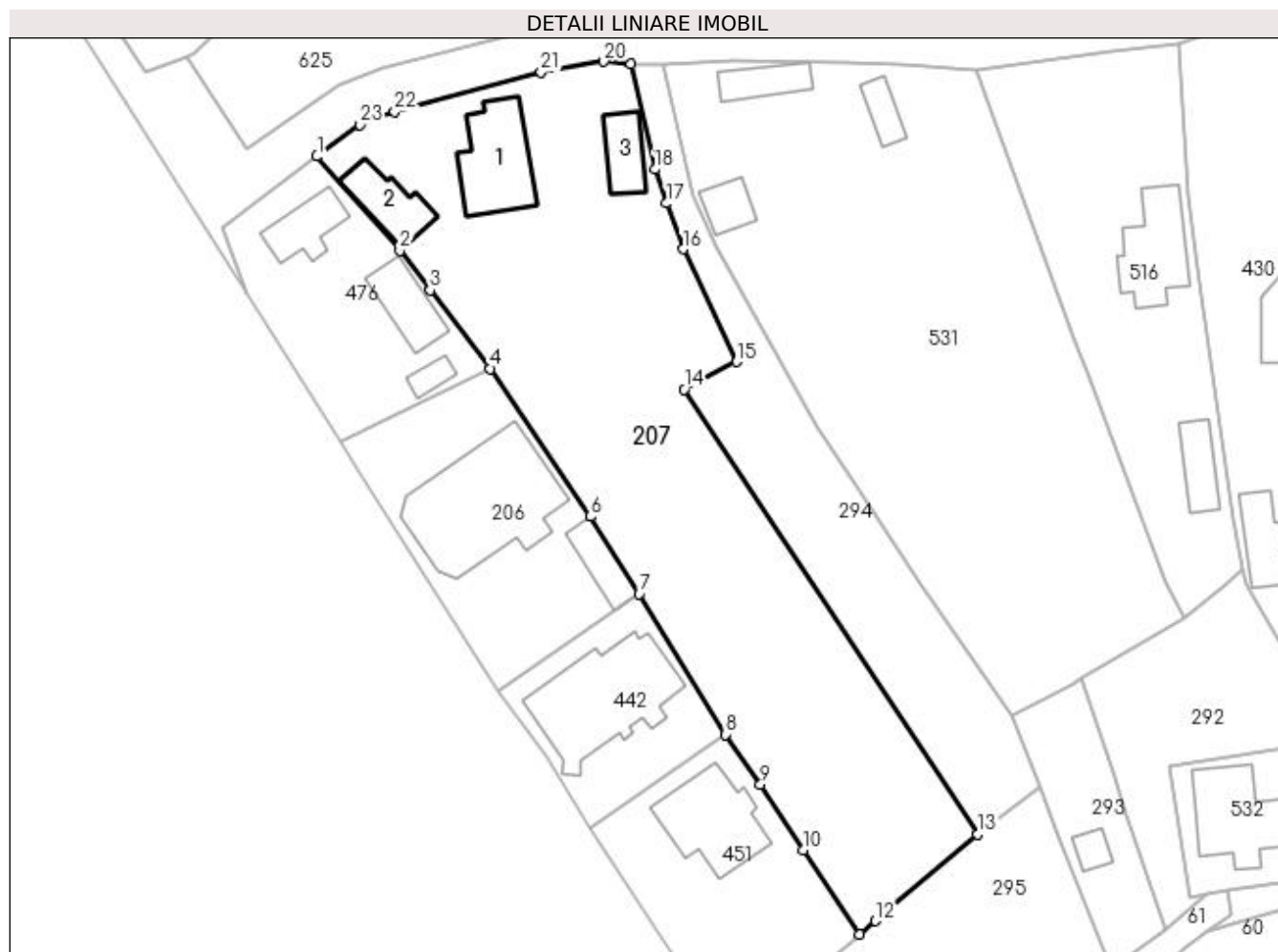
Inscrieri privind dezmembramintele dreptului de proprietate, drepturi reale de garanție și sarcini		Referințe
18791 / 12/06/2015		
Act Notarial nr. 2131, din 11/06/2015 emis de Ivan Mihaela;		
C1	Intabulare, drept de IPOTECA LEGALA, Valoare:0 reprezentand contraprestatia obligatiei de intretinere si ingrijire viagera, cota actuala 1/1, cota initiala 1/1 1) POSTELNICU VASILA 2) POSTELNICU MIRCEA	A1, A1.1, A1.2
C2	Intabulare, drept de UZUFRACT VIAGER, cota actuala 1/1, cota initiala 1/1 1) POSTELNICU VASILA 2) POSTELNICU MIRCEA	A1, A1.1, A1.2

Anexa Nr. 1 La Partea I

Teren

Nr cadastral	Suprafața (mp)*	Observații / Referințe
20877	2.293	

* Suprafața este determinată în planul de proiecție Stereo 70.



Date referitoare la teren

Crt	Categorie folosință	Intra vilan	Suprafața (mp)	Tarla	Parcelă	Nr. topo	Observații / Referințe
1	curți construcții	DA	640	14	425	-	
2	faneata	DA	1.303	14	427	-	
3	arabil	DA	350	14	426	-	

Date referitoare la construcții

Crt	Număr	Destinație construcție	Supraf. (mp)	Situație juridică	Observații / Referințe
A1.1	20877-C1	construcții de locuințe	Din acte: 0 Masurata: 91	Cu acte	Nr. niveluri:2; S. construita la sol:91 mp; LOCUINTA
A1.2	20877-C2	construcții de locuințe	Din acte: 0 Masurata: 50	Cu acte	Nr. niveluri:1; S. construita la sol:50 mp; LOCUINTA
A1.3		construcții anexa	37	Fara acte	Nr. niveluri:1; S. construita la sol:37 mp;

Lungime Segmente

1) Valorile lungimilor segmentelor sunt obținute din proiecție în plan.

Punct început	X / Y	Punct sfârșit	X / Y	Lungime segment (** (m))	Punct început	X / Y	Punct sfârșit	X / Y	Lungime segment (** (m))
---------------	-------	---------------	-------	--------------------------	---------------	-------	---------------	-------	--------------------------

Punct început	X / Y	Punct sfârșit	X / Y	Lungime segment (** (m))
1	550.080,236 404.333,286	2	550.089,716 404.322,512	14.351
3	550.093,208 404.317,964	4	550.100,09 404.309,001	11.3
5	550.111,503 404.292,155	6	550.111,555 404.292,073	0.097
7	550.117,113 404.283,247	8	550.127,0 404.267,15	18.891
9	550.131,007 404.261,411	10	550.135,936 404.253,95	8.942
11	550.142,323 404.244,282	12	550.144,148 404.245,829	2.392
13	550.155,813 404.255,714	14	550.122,27 404.306,644	60.984
15	550.128,277 404.309,795	16	550.122,136 404.322,67	14.265
17	550.120,271 404.327,916	18	550.118,892 404.331,796	4.118
19	550.116,187 404.343,809	20	550.113,053 404.344,134	3.151
21	550.105,888 404.342,874	22	550.089,125 404.338,383	17.354
23	550.085,17 404.336,893	1	550.080,236 404.333,286	6.112

Punct început	X / Y	Punct sfârșit	X / Y	Lungime segment (** (m))
2	550.089,716 404.322,512	3	550.093,208 404.317,964	5.734
4	550.100,09 404.309,001	5	550.111,503 404.292,155	20.348
6	550.111,555 404.292,073	7	550.117,113 404.283,247	10.43
8	550.127,0 404.267,15	9	550.131,007 404.261,411	6.999
10	550.135,936 404.253,95	11	550.142,323 404.244,282	11.587
12	550.144,148 404.245,829	13	550.155,813 404.255,714	15.29
14	550.122,27 404.306,644	15	550.128,277 404.309,795	6.783
16	550.122,136 404.322,67	17	550.120,271 404.327,916	5.568
18	550.118,892 404.331,796	19	550.116,187 404.343,809	12.314
20	550.113,053 404.344,134	21	550.105,888 404.342,874	7.275
22	550.089,125 404.338,383	23	550.085,17 404.336,893	4.226

** Lungimile segmentelor sunt determinate în planul de proiecție Stereo 70 și sunt rotunjite la 1 milimetru.

*** Distanța dintre puncte este formată din segmente cumulate ce sunt mai mici decât valoarea 1 milimetru.

**DATE DESPRE IMOBILUL NR. 208**

Oficiul de Cadastru și Publicitate Imobiliară PRAHOVA
Biroul de Cadastru și Publicitate Imobiliară Câmpina

A. Partea I. Descrierea imobilului

TEREN Intravilan

Adresa: Loc. Provita De Sus, Nr. 38, Jud. Prahova

Nr. Crt	Nr cadastral Nr. topografic	Suprafața* (mp)	Observații / Referințe
A1	21297	Din acte: 2.465 Masurata: 2.498	Sector cadastral:16 Teren imprejmuit;

Construcții

Crt	Nr cadastral Nr. topografic	Adresa	Observații / Referințe
A1.1	21297-C1	Loc. Provita De Sus, Nr. 38, Jud. Prahova	Nr. niveluri:1; S. construita la sol:100 mp; C1- casa de locuit, S pivnita = 7.00 mp
A1.2	21297-C2	Loc. Provita De Sus, Nr. 38, Jud. Prahova	Nr. niveluri:1; S. construita la sol:13 mp; C2- constructie anexa- magazie

B. Partea II. Proprietari și acte

Inscrieri privitoare la dreptul de proprietate și alte drepturi reale		Referințe
29514 / 26/11/2019		
Hotarare Judecatoreasca nr. 3968, din 11/11/1998 emis de JUDECATORIA CAMPINA (act administrativ nr 5422 din 11.10.2019, emis de PRIMARIA COMUNEI PROVITA DE SUS);		
B1	Intabulare, drept de PROPRIETATE, dobandit prin Hotarare Judecatoreasca, cota actuala 1/1, cota initiala 1/1 1) BOHÎLȚEA CONSTANȚA	A1, A1.1, A1.2

C. Partea III. SARCINI .

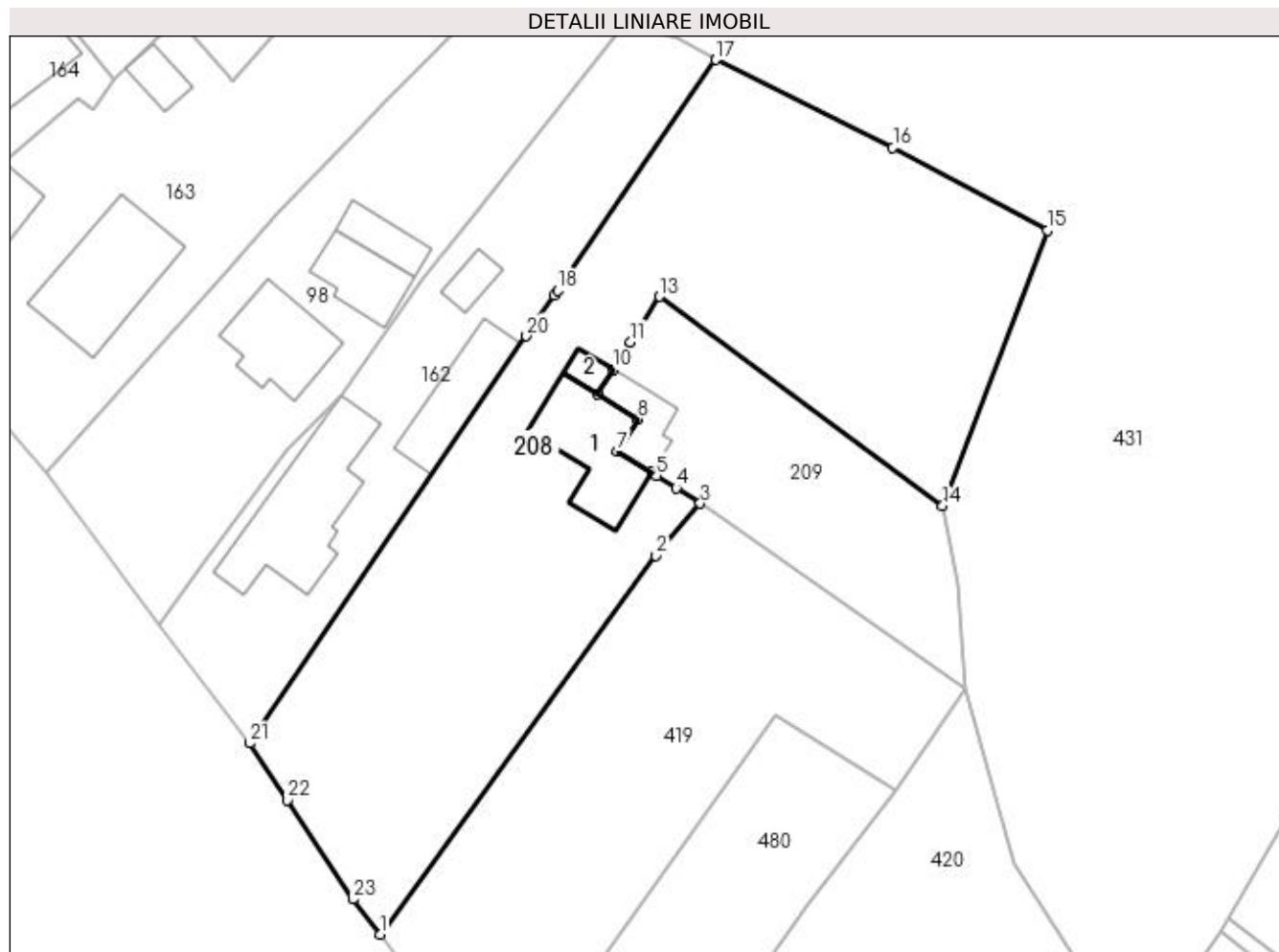
Inscrieri privind dezmembramintele dreptului de proprietate, drepturi reale de garanție și sarcini	Referințe
NU SUNT	

Anexa Nr. 1 La Partea I

Teren

Nr cadastral	Suprafața (mp)*	Observații / Referințe
21297	Din acte: 2.465 Masurata: 2.498	

* Suprafața este determinată în planul de proiecție Stereo 70.



Date referitoare la teren

Crt	Categorie folosință	Intravilan	Suprafața (mp)	Tarla	Parcelă	Nr. topo	Observații / Referințe
1	curți construcții	DA	539	20	674	-	
2	faneata	DA	774	20	675	-	
3	faneata	DA	1.185	20	675	-	

Date referitoare la construcții

Crt	Număr	Destinație construcție	Supraf. (mp)	Situație juridică	Observații / Referințe
A1.1	21297-C1	construcții de locuințe	Din acte: 0 Masurata: 100	Cu acte	Nr. niveluri:1; S. construita la sol:100 mp; C1- casa de locuit, S pivnita = 7.00 mp
A1.2	21297-C2	construcții anexa	Din acte: 0 Masurata: 13	Cu acte	Nr. niveluri:1; S. construita la sol:13 mp; C2- construcție anexa- magazie

Lungime Segmente

1) Valorile lungimilor segmentelor sunt obținute din proiecție în plan.

Punct început	X / Y	Punct sfârșit	X / Y	Lungime segment (** (m)	Punct început	X / Y	Punct sfârșit	X / Y	Lungime segment (** (m)
---------------	-------	---------------	-------	-------------------------	---------------	-------	---------------	-------	-------------------------

Punct început	X / Y	Punct sfârșit	X / Y	Lungime segment (** (m)
1	550.822,199 403.656,32	2	550.850,898 403.695,726	48.749
3	550.855,521 403.701,14	4	550.852,988 403.702,748	3.0
5	550.850,971 403.704,029	6	550.850,456 403.704,356	0.61
7	550.846,891 403.706,577	8	550.849,02 403.709,914	3.958
9	550.844,835 403.712,471	10	550.846,453 403.715,063	3.056
11	550.848,28 403.717,932	12	550.849,266 403.719,48	1.835
13	550.851,288 403.722,654	14	550.880,734 403.700,897	36.612
15	550.891,661 403.729,551	16	550.875,545 403.738,15	18.267
17	550.857,127 403.747,296	18	550.840,666 403.723,302	29.098
19	550.840,336 403.722,817	20	550.837,431 403.718,546	5.165
21	550.808,631 403.676,21	22	550.812,545 403.670,301	7.088
23	550.819,382 403.659,979	1	550.822,199 403.656,32	4.618

Punct început	X / Y	Punct sfârșit	X / Y	Lungime segment (** (m)
2	550.850,898 403.695,726	3	550.855,521 403.701,14	7.119
4	550.852,988 403.702,748	5	550.850,971 403.704,029	2.389
6	550.850,456 403.704,356	7	550.846,891 403.706,577	4.2
8	550.849,02 403.709,914	9	550.844,835 403.712,471	4.904
10	550.846,453 403.715,063	11	550.848,28 403.717,932	3.401
12	550.849,266 403.719,48	13	550.851,288 403.722,654	3.763
14	550.880,734 403.700,897	15	550.891,661 403.729,551	30.667
16	550.875,545 403.738,15	17	550.857,127 403.747,296	20.564
18	550.840,666 403.723,302	19	550.840,336 403.722,817	0.587
20	550.837,431 403.718,546	21	550.808,631 403.676,21	51.203
22	550.812,545 403.670,301	23	550.819,382 403.659,979	12.381

** Lungimile segmentelor sunt determinate în planul de proiecție Stereo 70 și sunt rotunjite la 1 milimetru.

*** Distanța dintre puncte este formată din segmente cumulate ce sunt mai mici decât valoarea 1 milimetru.

**DATE DESPRE IMOBILUL NR. 209**

Oficiul de Cadastru și Publicitate Imobiliară PRAHOVA
Biroul de Cadastru și Publicitate Imobiliară Câmpina

A. Partea I. Descrierea imobilului

TEREN Intravilan

Adresa: Loc. Provita De Sus, Nr. 38A, Jud. Prahova, T 20 ; PARC. 675

Nr. Crt	Nr cadastral Nr. topografic	Suprafața* (mp)	Observații / Referințe
A1	21389	617	Sector cadastral:16 Teren imprejmuit;

Construcții

Crt	Nr cadastral Nr. topografic	Adresa	Observații / Referințe
A1.1	21389-C1	Loc. Provita De Sus, Nr. 38A, Jud. Prahova, T 20 ; PARC. 675	Nr. niveluri:1; S. construita la sol:41 mp; C1- casa de locuit - an constr. 1956

B. Partea II. Proprietari și acte

Inscrieri privitoare la dreptul de proprietate și alte drepturi reale		Referințe
34580 / 26/08/2022		
Act Notarial nr. 2328, din 24/08/2022 emis de Ivan Mihaela;		
B1	Se infiinteaza cartea funciara 21389 a imobilului cu numarul cadastral 21389 / UAT Provita de Sus, rezultat din dezmembrarea imobilului cu numarul cadastral 21383 inscris in cartea funciara 21383;	A1
44500 / 04/10/2022		
Act Notarial nr. 2848, din 03/10/2022 emis de Ivan Mihaela;		
B4	Intabulare, drept de PROPRIETATEcumparare ca bun comun, dobandit prin Conventie, cota actuala 1/1, cota initiala 1/1 1) GROȘESCU TEODOR-IULIAN 2) GROȘESCU MIHAIELA	A1, A1.1

C. Partea III. SARCINI .

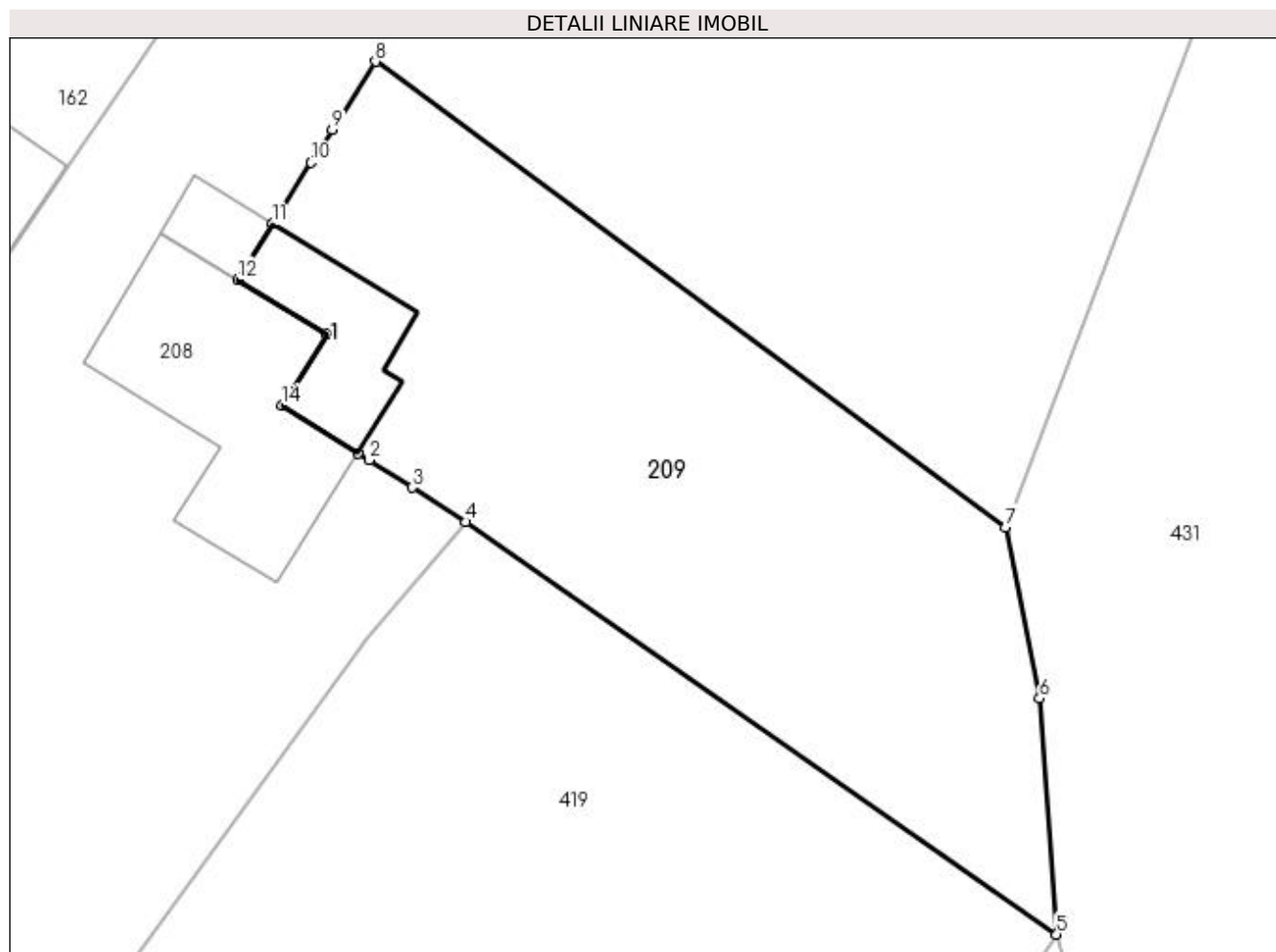
Inscrieri privind dezmembramintele dreptului de proprietate, drepturi reale de garanție și sarcini	Referințe
NU SUNT	

Anexa Nr. 1 La Partea I

Teren

Nr cadastral	Suprafața (mp)*	Observații / Referințe
21389	617	

* Suprafața este determinată în planul de proiecție Stereo 70.



Date referitoare la teren

Crt	Categorie folosință	Intra vilan	Suprafața (mp)	Tarla	Parcelă	Nr. topo	Observații / Referințe
1	curți constructii	DA	122	20	675	-	
2	faneata	DA	495	20	675	-	

Date referitoare la construcții

Crt	Număr	Destinație construcție	Supraf. (mp)	Situație juridică	Observații / Referințe
A1.1	21389-C1	construcții de locuințe	Din acte: 0 Masurata: 41	Cu acte	Nr. niveluri:1; S. construita la sol:41 mp; C1-casa de locuit - an constr. 1956

Lungime Segmente

1) Valorile lungimilor segmentelor sunt obținute din proiecție în plan.

Punct început	X / Y	Punct sfârșit	X / Y	Lungime segment (** (m)
1	550.850,456 403.704,356	2	550.850,971 403.704,029	0.61
2	550.850,971 403.704,029	3	550.852,988 403.702,748	2.389
3	550.852,988 403.702,748	4	550.855,521 403.701,14	3.0

Punct început	X / Y	Punct sfârșit	X / Y	Lungime segment (** (m)
4	550.855,521 403.701,14	5	550.883,131 403.681,867	33.671
5	550.883,131 403.681,867	6	550.882,327 403.692,897	11.059
6	550.882,327 403.692,897	7	550.880,734 403.700,897	8.157
7	550.880,734 403.700,897	8	550.851,288 403.722,654	36.612
8	550.851,288 403.722,654	9	550.849,266 403.719,48	3.763
9	550.849,266 403.719,48	10	550.848,28 403.717,932	1.835
10	550.848,28 403.717,932	11	550.846,453 403.715,063	3.401
11	550.846,453 403.715,063	12	550.844,835 403.712,471	3.056
12	550.844,835 403.712,471	13	550.849,02 403.709,914	4.904
13	550.849,02 403.709,914	14	550.846,891 403.706,577	3.958
14	550.846,891 403.706,577	1	550.850,456 403.704,356	4.2

** Lungimile segmentelor sunt determinate în planul de proiecție Stereo 70 și sunt rotunjite la 1 milimetru.

*** Distanța dintre puncte este formată din segmente cumulate ce sunt mai mici decât valoarea 1 milimetru.

**DATE DESPRE IMOBILUL NR. 210**

Oficiul de Cadastru și Publicitate Imobiliară PRAHOVA
Biroul de Cadastru și Publicitate Imobiliară Câmpina

A. Partea I. Descrierea imobilului

TEREN Intravilan

Adresa: Loc. Provita De Sus, Nr. 134, Jud. Prahova, Pct. 'Acasa'

Nr. Crt	Nr cadastral Nr. topografic	Suprafața* (mp)	Observații / Referințe
A1	20697	Din acte: 469 Masurata: 234	Sector cadastral:13 Teren neimprijmit;

B. Partea II. Proprietari și acte

Inscrieri privitoare la dreptul de proprietate și alte drepturi reale		Referințe
5534 / 24/04/2012		
Act Notarial nr. 1594, din 23/04/2012 emis de SAVULESCU ANA MARIA;		
B1	Se infiinteaza cartea funciara 20697 a imobilului cu numarul cadastral 20697/Provita de Sus, rezultat din dezmembrarea imobilului cu numarul cadastral 20686 inscris in cartea funciara 20686;	A1
Act Administrativ nr. 411, din 10/04/2012 emis de OCPI PRAHOVA;		
B3	se noteaza din oficiu propunerea dezmembrarii imobilului, <i>OBSERVATII: pozitie transcrisa din CF 20686/Provita de Sus, inscrisa prin incheierea nr. 5054 din 11/04/2012;</i>	A1
5537 / 24/04/2012		
Act Notarial nr. 1598, din 23/04/2012 emis de SAVULESCU ANA MARIA;		
B4	Intabulare, drept de PROPRIETATEcumparare ca bun comun, dobandit prin Conventie, cota actuala 1/1, cota initiala 1/1 1) BALASA LIVIU 2) BALASA ANA	A1

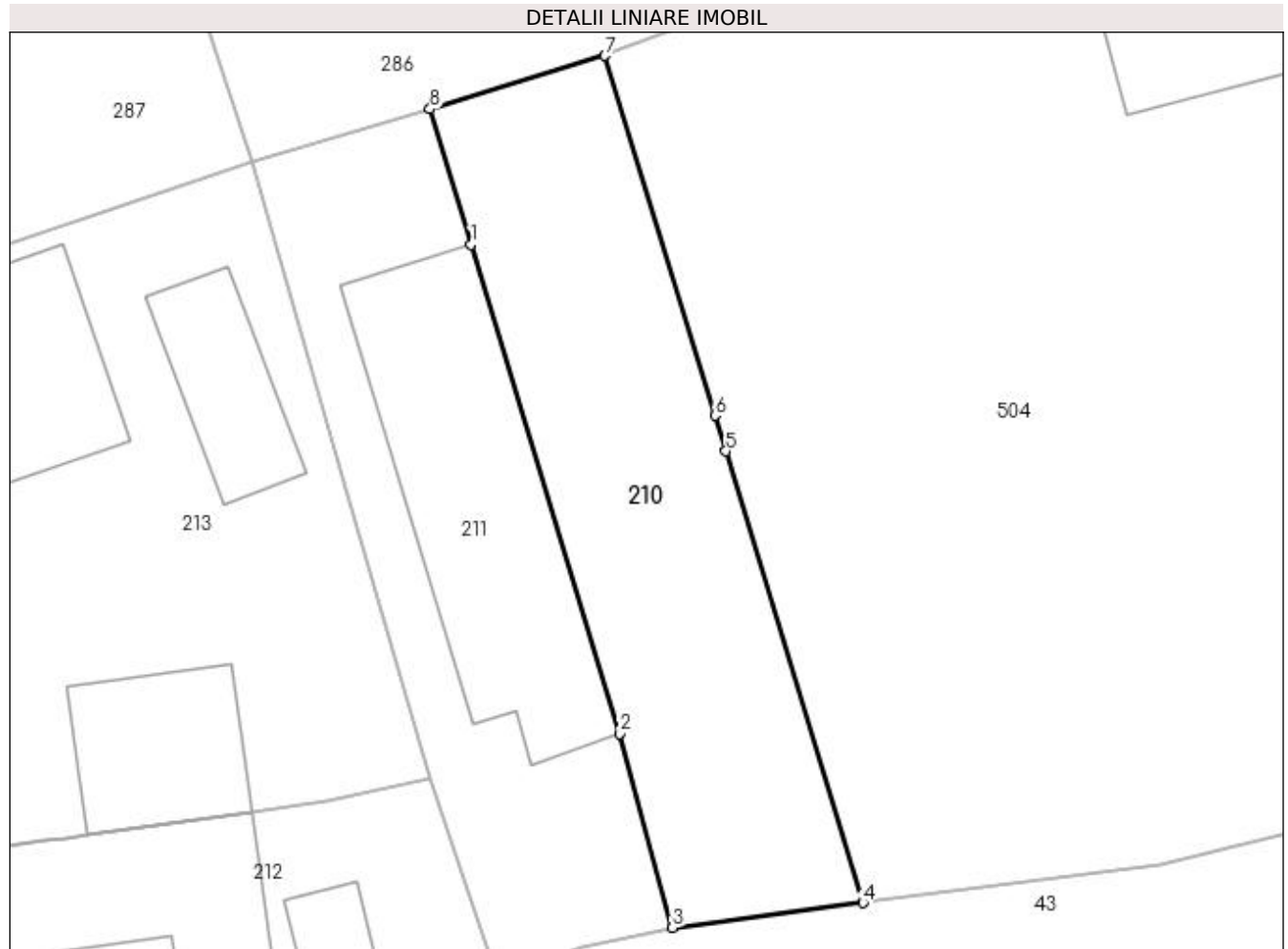
C. Partea III. SARCINI .

Inscrieri privind dezmembramintele dreptului de proprietate, drepturi reale de garanție și sarcini	Referințe
NU SUNT	

Teren

Nr cadastral	Suprafața (mp)*	Observații / Referințe
20697	Din acte: 469 Masurata: 234	

* Suprafața este determinată în planul de proiecție Stereo 70.



Date referitoare la teren

Crt	Categorie folosință	Intra vilan	Suprafața (mp)	Tarla	Parcelă	Nr. topo	Observații / Referințe
1	arabil	DA	234	15	469	-	

Lungime Segmente

1) Valorile lungimilor segmentelor sunt obținute din proiecție în plan.

Punct început	X / Y	Punct sfârșit	X / Y	Lungime segment (** (m)
1	550.187,808 404.383,876	2	550.193,502 404.365,174	19.55
2	550.193,502 404.365,174	3	550.195,51 404.357,766	7.675
3	550.195,51 404.357,766	4	550.202,788 404.358,704	7.338
4	550.202,788 404.358,704	5	550.197,549 404.375,974	18.047
5	550.197,549 404.375,974	6	550.197,131 404.377,341	1.429

Punct început	X / Y	Punct sfârșit	X / Y	Lungime segment (** (m)
6	550.197,131 404.377,341	7	550.192,929 404.391,093	14.38
7	550.192,929 404.391,093	8	550.186,23 404.389,06	7.001
8	550.186,23 404.389,06	1	550.187,808 404.383,876	5.419

** Lungimile segmentelor sunt determinate în planul de proiecție Stereo 70 și sunt rotunjite la 1 milimetru.

*** Distanța dintre puncte este formată din segmente cumulate ce sunt mai mici decât valoarea 1 milimetru.

**DATE DESPRE IMOBILUL NR. 211**

Oficiul de Cadastru și Publicitate Imobiliară PRAHOVA
Biroul de Cadastru și Publicitate Imobiliară Câmpina

A. Partea I. Descrierea imobilului

TEREN Intravilan

Adresa: Loc. Provita De Sus, Nr. 135, Jud. Prahova

Nr. Crt	Nr cadastral Nr. topografic	Suprafața* (mp)	Observații / Referințe
A1	20700	236	Sector cadastral:13 Teren neimpregmuit;

Construcții

Crt	Nr cadastral Nr. topografic	Adresa	Observații / Referințe
A1.1	20700-C1	Loc. Provita De Sus, Nr. 135, Jud. Prahova	Nr. niveluri:1; S. construita la sol:100 mp; anul construirii 1951 fundatii piatra , pereti paianta , invelitoare tabla nu detine certificat de performanta energetica

B. Partea II. Proprietari și acte

Inscrieri privitoare la dreptul de proprietate și alte drepturi reale		Referințe
7465 / 25/05/2012		
Act Notarial nr. 1262, din 24/05/2012 emis de POP MIHAELA CRISTINA;		
B1	Intabulare, drept de PROPRIETATEcumparare ca bun comun, dobandit prin Conventie, cota actuala 1/1, cota initiala 1/1 1) BALASA LIVIU 2) BALASA ANA	A1, A1.1

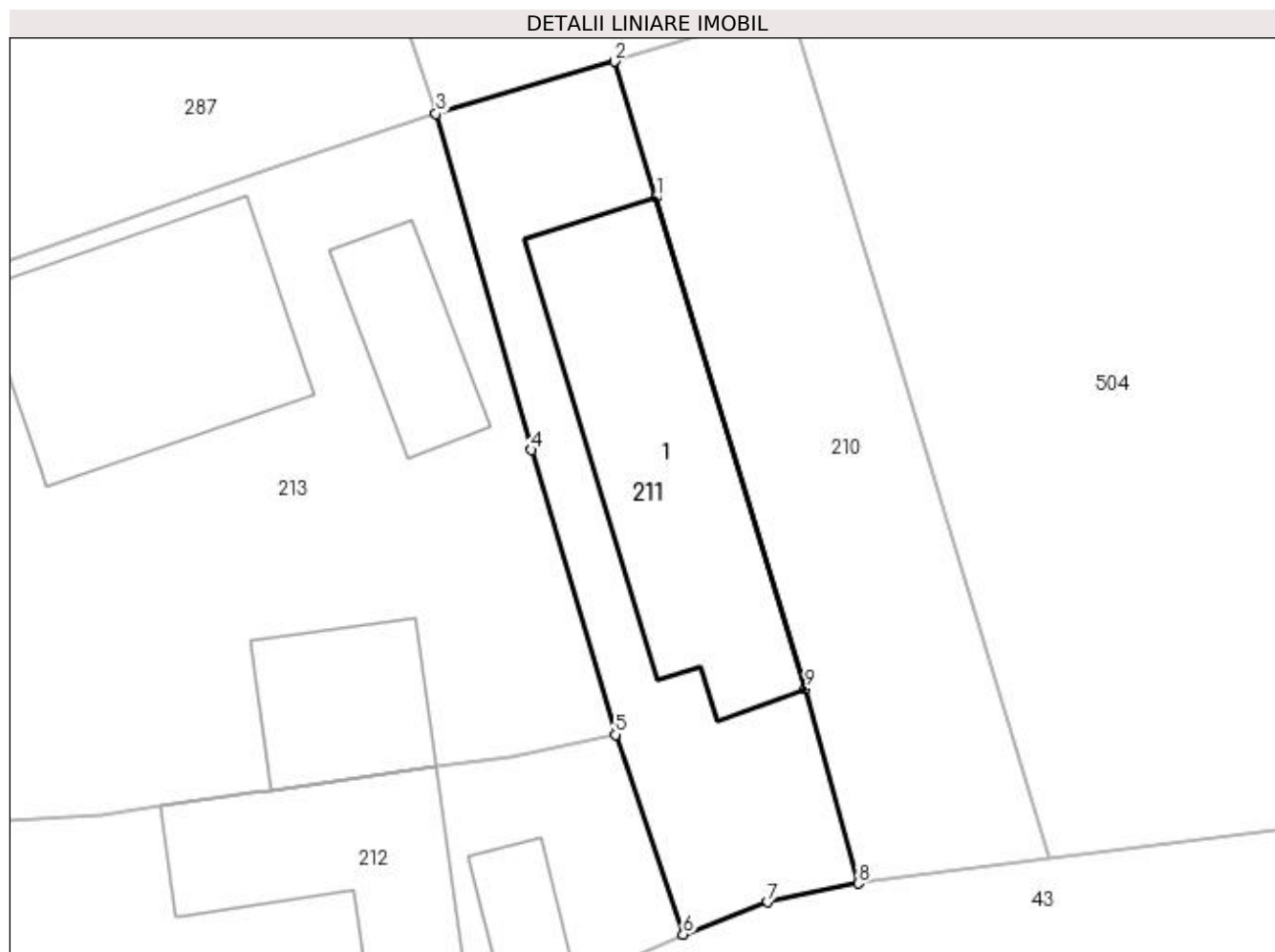
C. Partea III. SARCINI .

Inscrieri privind dezmembramintele dreptului de proprietate, drepturi reale de garanție și sarcini	Referințe
NU SUNT	

Teren

Nr cadastral	Suprafața (mp)*	Observații / Referințe
20700	236	

* Suprafața este determinată în planul de proiecție Stereo 70.



Date referitoare la teren

Crt	Categorie folosință	Intra vilan	Suprafața (mp)	Tarla	Parcelă	Nr. topo	Observații / Referințe
1	curți constructii	DA	236	15	468	-	

Date referitoare la construcții

Crt	Număr	Destinație construcție	Supraf. (mp)	Situație juridică	Observații / Referințe
A1.1	20700-C1	construcții de locuințe	100	Cu acte	Nr. niveluri:1; S. construita la sol:100 mp; anul construirii 1951 fundatii piatra , pereti paianta , invelitoare tabla nu detine certificat de performanta energetica

Lungime Segmente

1) Valorile lungimilor segmentelor sunt obținute din proiecție în plan.

Punct început	X / Y	Punct sfârșit	X / Y	Lungime segment (** (m)
1	550.187,808 404.383,876	2	550.186,23 404.389,06	5.419
2	550.186,23 404.389,06	3	550.179,433 404.387,072	7.082

Punct început	X / Y	Punct sfârşit	X / Y	Lungime segment (** (m)
3	550.179,433 404.387,072	4	550.183,075 404.374,267	13.313
4	550.183,075 404.374,267	5	550.186,258 404.363,434	11.291
5	550.186,258 404.363,434	6	550.188,847 404.355,824	8.038
6	550.188,847 404.355,824	7	550.192,07 404.357,054	3.45
7	550.192,07 404.357,054	8	550.195,51 404.357,766	3.513
8	550.195,51 404.357,766	9	550.193,502 404.365,174	7.675
9	550.193,502 404.365,174	1	550.187,808 404.383,876	19.55

** Lungimile segmentelor sunt determinate în planul de proiecție Stereo 70 și sunt rotunjite la 1 milimetru.

*** Distanța dintre puncte este formată din segmente cumulate ce sunt mai mici decât valoarea 1 milimetru.

**DATE DESPRE IMOBILUL NR. 212**

Oficiul de Cadastru și Publicitate Imobiliară PRAHOVA
Biroul de Cadastru și Publicitate Imobiliară Câmpina

A. Partea I. Descrierea imobilului

TEREN Intravilan

Nr. CF vechi:158(e:158)

Nr. cadastral vechi:115

Adresa: Loc. Provita De Sus, Nr. 113, Jud. Prahova

Nr. Crt	Nr cadastral Nr. topografic	Suprafața* (mp)	Observații / Referințe
A1	20727	Din acte: 476 Masurata: 494	Sector cadastral:13 Teren imprejmuit;

Construcții

Crt	Nr cadastral Nr. topografic	Adresa	Observații / Referințe
A1.1	20727-C1	Loc. Provita De Sus, Nr. 113, Jud. Prahova	Nr. niveluri:1; S. construita la sol:57 mp; C1-locuinta
A1.2	20727-C2	Loc. Provita De Sus, Nr. 113, Jud. Prahova	Nr. niveluri:1; S. construita la sol:14 mp; C2-anexa

B. Partea II. Proprietari și acte

Inscrieri privitoare la dreptul de proprietate și alte drepturi reale		Referințe
12331 / 17/08/2012		
Act Notarial nr. 3768, din 16/08/2012 emis de SAVULESCU VASILE;		
B3	Intabulare, drept de PROPRIETATE donatie, dobandit prin Conventie, cota actuala 1/1, cota initiala 1/1 1) BALGRADEAN ALINA MADALINA	A1, A1.1, A1.2

C. Partea III. SARCINI

Inscrieri privind dezmembramintele dreptului de proprietate, drepturi reale de garanție și sarcini		Referințe
12331 / 17/08/2012		
Act Notarial nr. 3768, din 16/08/2012 emis de SAVULESCU VASILE;		
C1	Intabulare, drept de HABITATIE 1) BALGRADEAN CORNELIA	A1.1

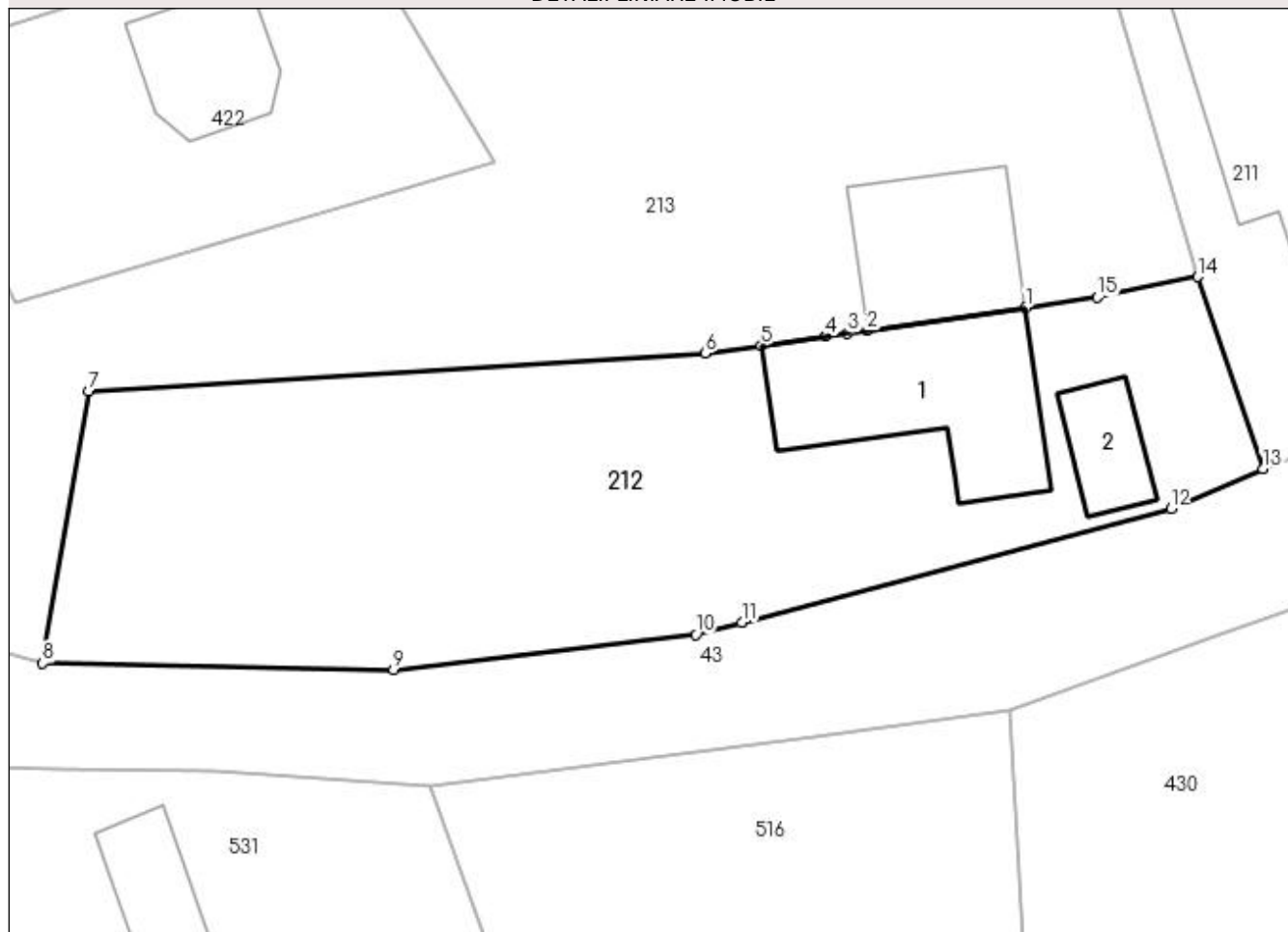
Anexa Nr. 1 La Partea I

Teren

Nr cadastral	Suprafața (mp)*	Observații / Referințe
20727	Din acte: 476 Masurata: 494	

* Suprafața este determinată în planul de proiecție Stereo 70.

DETALII LINIARE IMOBIL



Date referitoare la teren

Crt	Categorie folosință	Intra vilan	Suprafața (mp)	Tarla	Parcelă	Nr. topo	Observații / Referințe
1	curți constructii	DA	197	15	465,466,467	-	
2	arabil	DA	297	15	465,466,467	-	

Date referitoare la construcții

Crt	Număr	Destinație construcție	Supraf. (mp)	Situație juridică	Observații / Referințe
A1.1	20727-C1	construcții de locuințe	57	Cu acte	Nr. niveluri:1; S. construita la sol:57 mp; C1-locuinta
A1.2	20727-C2	construcții anexa	14	Cu acte	Nr. niveluri:1; S. construita la sol:14 mp; C2-anexa

Lungime Segmente

1) Valorile lungimilor segmentelor sunt obținute din proiecție în plan.

Punct început	X / Y	Punct sfârșit	X / Y	Lungime segment (** (m)
1	550.179,432 404.362,21	2	550.173,123 404.361,312	6.373
2	550.173,123 404.361,312	3	550.172,356 404.361,203	0.775

Punct început	X / Y	Punct sfârșit	X / Y	Lungime segment (** (m)
3	550.172,356 404.361,203	4	550.171,469 404.361,077	0.896
4	550.171,469 404.361,077	5	550.168,919 404.360,714	2.576
5	550.168,919 404.360,714	6	550.166,69 404.360,397	2.251
6	550.166,69 404.360,397	7	550.142,199 404.358,907	24.536
7	550.142,199 404.358,907	8	550.140,37 404.348,091	10.97
8	550.140,37 404.348,091	9	550.154,318 404.347,844	13.95
9	550.154,318 404.347,844	10	550.166,311 404.349,226	12.072
10	550.166,311 404.349,226	11	550.168,146 404.349,712	1.898
11	550.168,146 404.349,712	12	550.185,19 404.354,227	17.632
12	550.185,19 404.354,227	13	550.188,847 404.355,824	3.99
13	550.188,847 404.355,824	14	550.186,258 404.363,434	8.038
14	550.186,258 404.363,434	15	550.182,27 404.362,614	4.071
15	550.182,27 404.362,614	1	550.179,432 404.362,21	2.867

** Lungimile segmentelor sunt determinate în planul de proiecție Stereo 70 și sunt rotunjite la 1 milimetru.

*** Distanța dintre puncte este formată din segmente cumulate ce sunt mai mici decât valoarea 1 milimetru.

**DATE DESPRE IMOBILUL NR. 213**

Oficiul de Cadastru și Publicitate Imobiliară PRAHOVA
Biroul de Cadastru și Publicitate Imobiliară Câmpina

A. Partea I. Descrierea imobilului

TEREN Intravilan

Nr. CF vechi:70
Nr. cadastral vechi:99

Adresa: Loc. Provita De Sus, Nr. 111, Jud. Prahova

Nr. Crt	Nr cadastral Nr. topografic	Suprafața* (mp)	Observații / Referințe
A1	20647	1.053	Sector cadastral:13 Teren neimprejmuit; pct'Acasa'

Construcții

Crt	Nr cadastral Nr. topografic	Adresa	Observații / Referințe
A1.1	20647-C1	Loc. Provita De Sus, Nr. 111, Jud. Prahova	Nr. niveluri:1; S. construita la sol:36 mp; LOCUINTA
A1.2	20647-C2	Loc. Provita De Sus, Nr. 111, Jud. Prahova	Nr. niveluri:1; S. construita la sol:28 mp; ANEXA

B. Partea II. Proprietari și acte

Inscrieri privitoare la dreptul de proprietate și alte drepturi reale		Referințe
2698 / 16/08/2001		
Act Notarial nr. 1906, din 15/08/2001 emis de NP Musat Margarit;		
B1	Intabulare, drept de PROPRIETATEcumparare ca bun comun, dobandit prin Conventie, cota actuala 1/1, cota initiala 1/1 1) GLAVAN GIORGICA 2) GLAVAN MITRANA <i>OBSERVATII: (provenita din conversia CF 70)</i>	A1, A1.1, A1.2
19159 / 16/06/2015		
Act Administrativ nr. 17367, din 09/11/2012 emis de BCPI CAMPINA;		
B2	se noteaza repositionarea imobilului	A1, A1.1, A1.2
/		
Act Administrativ nr. 1007, din 25/03/2015 emis de PRIMARIA PROVITA DE SUS;		
B3	Intabulare, drept de PROPRIETATE, dobandit prin Construire, cota actuala 1/1, cota initiala 1/1 1) GLAVAN GIORGICA 2) GLAVAN MITRANA	A1.3

C. Partea III. SARCINI

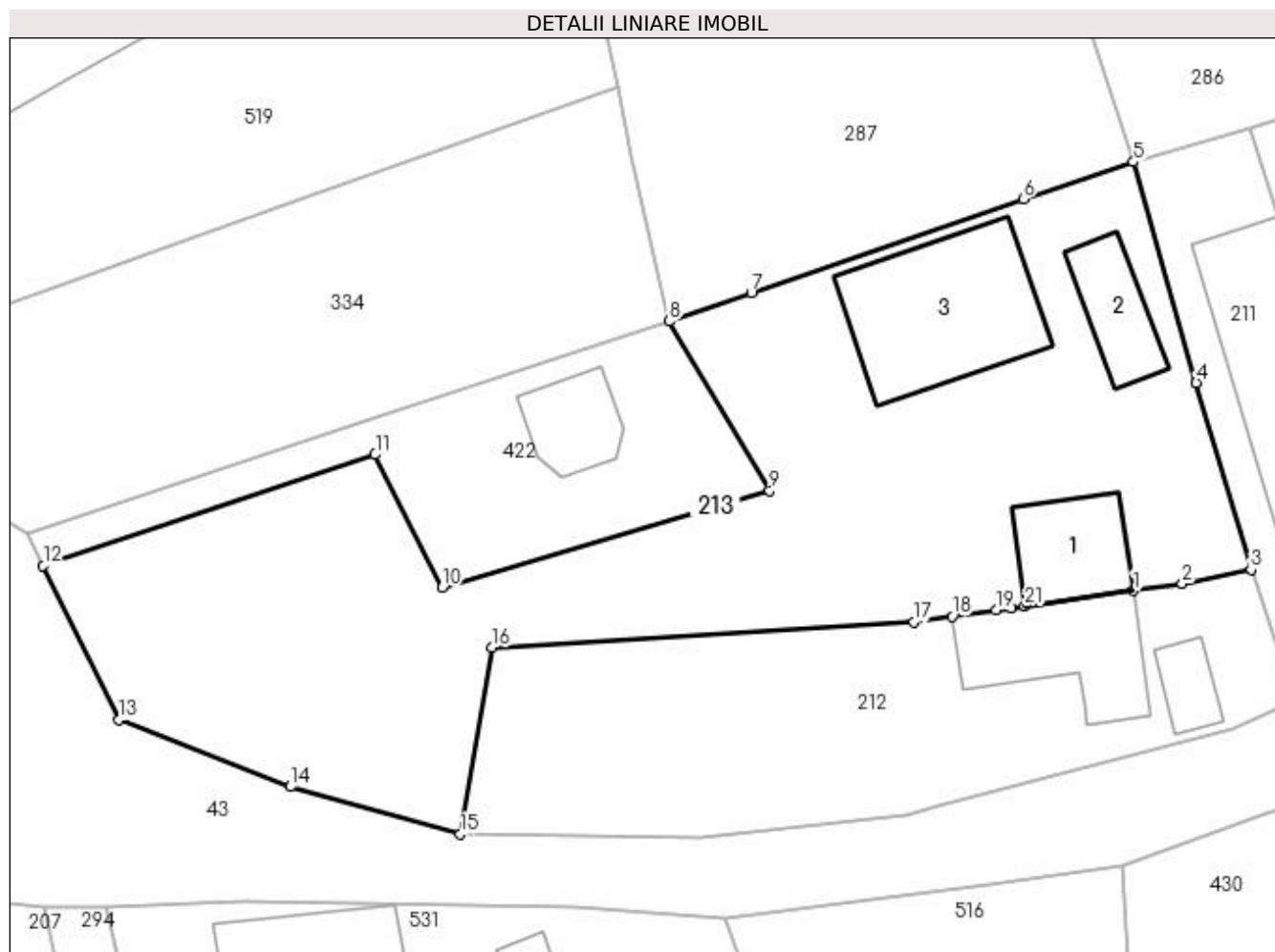
Inscrieri privind dezmembramintele dreptului de proprietate, drepturi reale de garanție și sarcini		Referințe
8371 / 06/04/2016		
Act Administrativ nr. DR 237747, din 13/05/2002 emis de PRIMARIA PROVITA DE SUS;		
C2	se radiaza obligatia de intretinere inscrisa prin incheierea nr. 2698/2001, in favoarea lui Moldoveanu Maria, sub C1, intrucat aceasta a decedat	A1, A1.1, A1.2

Anexa Nr. 1 La Partea I

Teren

Nr cadastral	Suprafața (mp)*	Observații / Referințe
20647	1.053	pct'Acasa'

* Suprafața este determinată în planul de proiecție Stereo 70.



Date referitoare la teren

Crt	Categorie folosință	Intra vilan	Suprafața (mp)	Tarla	Parcelă	Nr. topo	Observații / Referințe
1	curți constructii	DA	411	15	462	-	
2	arabil	DA	642	15	462/3, 463,464	-	

Date referitoare la construcții

Crt	Număr	Destinație construcție	Supraf. (mp)	Situație juridică	Observații / Referințe
A1.1	20647-C1	construcții de locuințe	Din acte: 0 Masurata: 36	Cu acte	Nr. niveluri:1; S. construita la sol:36 mp; LOCUINTA
A1.2	20647-C2	construcții anexa	Din acte: 0 Masurata: 28	Cu acte	Nr. niveluri:1; S. construita la sol:28 mp; ANEXA
A1.3		construcții de locuințe	86	Fara acte	Nr. niveluri:1; S. construita la sol:86 mp;

Lungime Segmente

1) Valorile lungimilor segmentelor sunt obținute din proiecție în plan.

Punct început	X / Y	Punct sfârșit	X / Y	Lungime segment (** (m))
1	550.179,432 404.362,21	2	550.182,27 404.362,614	2.867

Punct început	X / Y	Punct sfârșit	X / Y	Lungime segment (** (m))
2	550.182,27 404.362,614	3	550.186,258 404.363,434	4.071

Punct început	X / Y	Punct sfârşit	X / Y	Lungime segment (** (m)
3	550.186,258 404.363,434	4	550.183,075 404.374,267	11.291
5	550.179,433 404.387,072	6	550.173,04 404.384,922	6.745
7	550.157,257 404.379,468	8	550.152,49 404.377,821	5.044
9	550.158,315 404.367,997	10	550.139,318 404.362,379	19.81
11	550.135,428 404.370,099	12	550.116,165 404.363,662	20.31
13	550.120,572 404.354,718	14	550.130,517 404.350,838	10.675
15	550.140,37 404.348,091	16	550.142,199 404.358,907	10.97
17	550.166,69 404.360,397	18	550.168,919 404.360,714	2.251
19	550.171,469 404.361,077	20	550.172,356 404.361,203	0.896
21	550.173,123 404.361,312	1	550.179,432 404.362,21	6.373

Punct început	X / Y	Punct sfârşit	X / Y	Lungime segment (** (m)
4	550.183,075 404.374,267	5	550.179,433 404.387,072	13.313
6	550.173,04 404.384,922	7	550.157,257 404.379,468	16.699
8	550.152,49 404.377,821	9	550.158,315 404.367,997	11.421
10	550.139,318 404.362,379	11	550.135,428 404.370,099	8.645
12	550.116,165 404.363,662	13	550.120,572 404.354,718	9.971
14	550.130,517 404.350,838	15	550.140,37 404.348,091	10.229
16	550.142,199 404.358,907	17	550.166,69 404.360,397	24.536
18	550.168,919 404.360,714	19	550.171,469 404.361,077	2.576
20	550.172,356 404.361,203	21	550.173,123 404.361,312	0.775

** Lungimile segmentelor sunt determinate în planul de proiecție Stereo 70 și sunt rotunjite la 1 milimetru.

*** Distanța dintre puncte este formată din segmente cumulate ce sunt mai mici decât valoarea 1 milimetru.

**DATE DESPRE IMOBILUL NR. 214**

Oficiul de Cadastru și Publicitate Imobiliară PRAHOVA
Biroul de Cadastru și Publicitate Imobiliară Câmpina

A. Partea I. Descrierea imobilului

TEREN Intravilan

Adresa: Loc. Provita De Sus, Jud. Prahova

Nr. Crt	Nr cadastral Nr. topografic	Suprafața* (mp)	Observații / Referințe
A1		2.883	Sector cadastral:13 Teren imprejmuit;

B. Partea II. Proprietari și acte

Inscrieri privitoare la dreptul de proprietate și alte drepturi reale		Referințe
/		
Act Normativ nr. Legea 7, din 13/03/1996 emis de PARLAMENTUL ROMÂNIEI;		
B1	Inscrierea provizorie, drept de PROPRIETATE, dobandit prin Lege, cota actuala 1/1, cota initiala 1/1	A1
1) COMUNA PROVIȚA DE SUS, CIF:2845362, PROPRIETAR NEIDENTIFICAT		

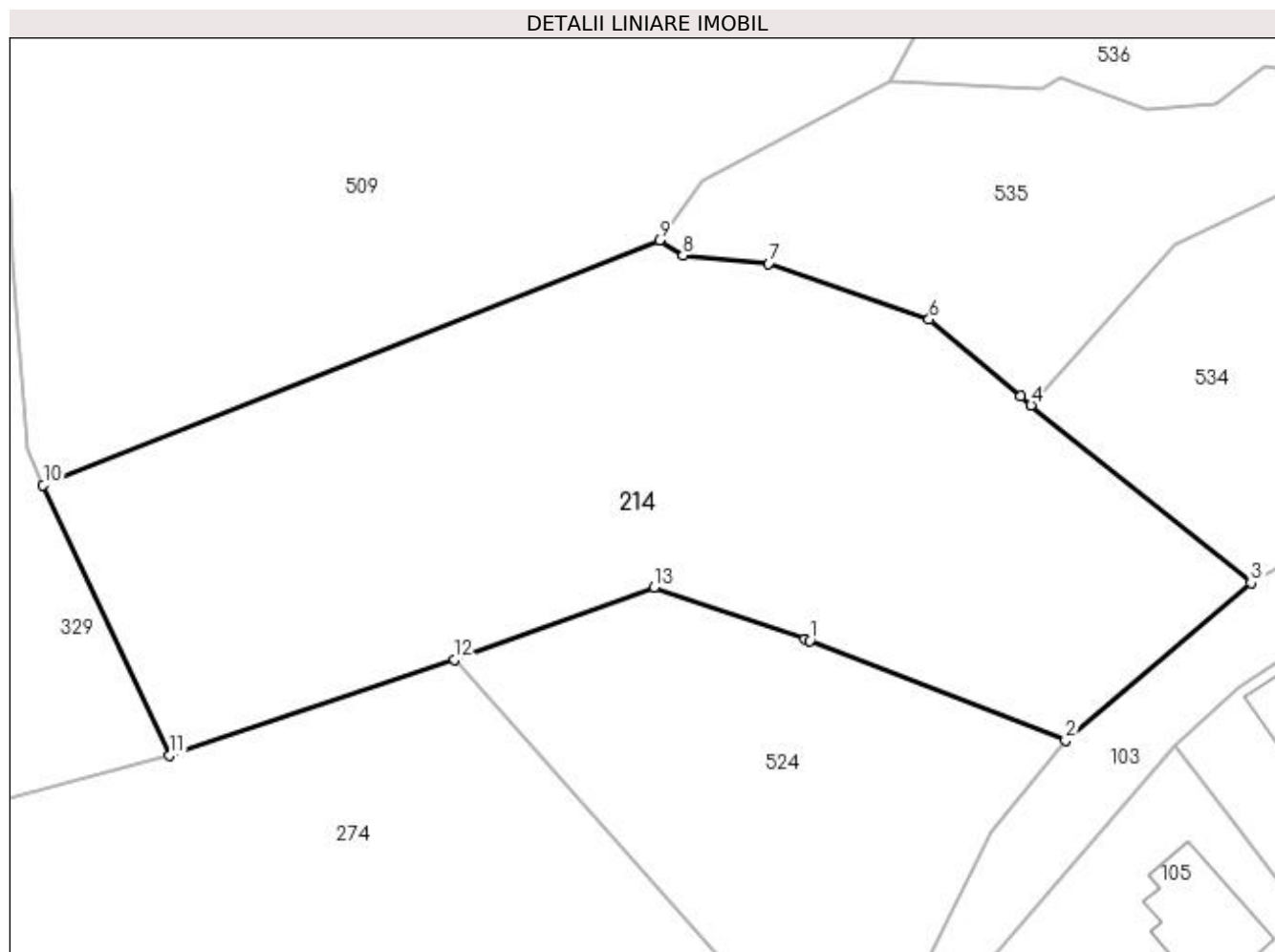
C. Partea III. SARCINI .

Inscrieri privind dezmembramintele dreptului de proprietate, drepturi reale de garanție și sarcini	Referințe
NU SUNT	

Teren

Nr cadastral	Suprafața (mp)*	Observații / Referințe
	2.883	

* Suprafața este determinată în planul de proiecție Stereo 70.



Date referitoare la teren

Crt	Categorie folosință	Intravilan	Suprafața (mp)	Tarla	Parcelă	Nr. topo	Observații / Referințe
1	curți constructii	DA	627	17	518	-	
2	faneata	DA	2.256	17	517	-	

Lungime Segmente

1) Valorile lungimilor segmentelor sunt obținute din proiecție în plan.

Punct început	X / Y	Punct sfârșit	X / Y	Lungime segment (** (m)
1	550.582,33 404.417,448	2	550.605,405 404.408,47	24.76
2	550.605,405 404.408,47	3	550.622,1 404.422,65	21.904
3	550.622,1 404.422,65	4	550.602,285 404.438,665	25.478
4	550.602,285 404.438,665	5	550.601,311 404.439,484	1.273

Punct început	X / Y	Punct sfârşit	X / Y	Lungime segment (** (m)
5	550.601,311 404.439,484	6	550.593,098 404.446,392	10.732
6	550.593,098 404.446,392	7	550.578,635 404.451,417	15.311
7	550.578,635 404.451,417	8	550.570,928 404.452,142	7.741
8	550.570,928 404.452,142	9	550.568,79 404.453,508	2.537
9	550.568,79 404.453,508	10	550.513,278 404.431,465	59.728
10	550.513,278 404.431,465	11	550.524,685 404.407,109	26.895
11	550.524,685 404.407,109	12	550.550,301 404.415,771	27.041
12	550.550,301 404.415,771	13	550.568,321 404.422,262	19.153
13	550.568,321 404.422,262	14	550.581,896 404.417,617	14.348
14	550.581,896 404.417,617	1	550.582,33 404.417,448	0.466

** Lungimile segmentelor sunt determinate în planul de proiecție Stereo 70 și sunt rotunjite la 1 milimetru.

*** Distanța dintre puncte este formată din segmente cumulate ce sunt mai mici decât valoarea 1 milimetru.

**DATE DESPRE IMOBILUL NR. 215**

Oficiul de Cadastru și Publicitate Imobiliară PRAHOVA
Biroul de Cadastru și Publicitate Imobiliară Câmpina

A. Partea I. Descrierea imobilului

TEREN Intravilan

Nr. CF vechi:129(e:129)

Nr. cadastral vechi:170

Adresa: Loc. Provita De Sus, Nr. 146, Jud. Prahova

Nr. Crt	Nr cadastral Nr. topografic	Suprafața* (mp)	Observații / Referințe
A1	20444	372	Sector cadastral:13 Teren neimprejmuit;

Construcții

Crt	Nr cadastral Nr. topografic	Adresa	Observații / Referințe
A1.1	20444-C1	Loc. Provita De Sus, Nr. 146, Jud. Prahova	Nr. niveluri:1; S. construita la sol:59 mp; C1 locuinta cu Sc=58,86 mp si Su=50,86 mp si beci cu Su=13,85 mp

B. Partea II. Proprietari și acte

Inscrieri privitoare la dreptul de proprietate și alte drepturi reale		Referințe
4532 / 13/06/2006		
Act Notarial nr. 1373, din 12/06/2006 emis de NP Ivan Mihaela;		
B4	Intabulare, drept de PROPRIETATEcumparare ca bun comun, dobandit prin Conventie, cota actuala 1/2, cota initiala 1/2 1) BUDAI ADRIANA CARMEN 2) BUDAI FLORIN DORIAN	A1, A1.1
6833 / 04/05/2010		
Act Notarial nr. 1038, din 27/04/2010 emis de NP CHIRAS BIANCA OCTAVIA;		
B6	Intabulare, drept de PROPRIETATEcumparare ca bun comun, dobandit prin Conventie, cota actuala 1/2, cota initiala 1/2 1) BUDAI FLORIN-DORIAN 2) BUDAI ADRIANA-CARMEN	A1, A1.1

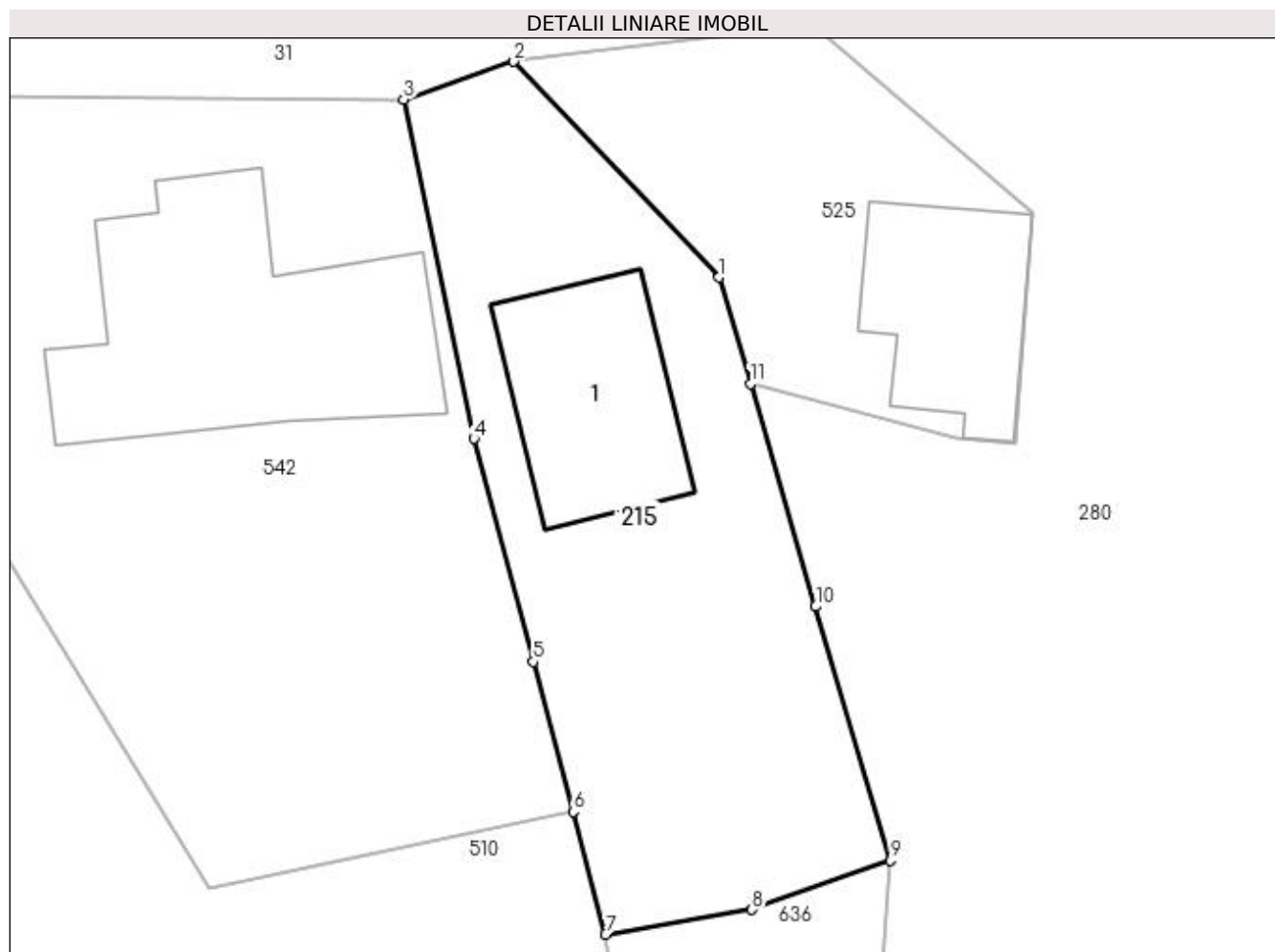
C. Partea III. SARCINI .

Inscrieri privind dezmembramentele dreptului de proprietate, drepturi reale de garanție și sarcini	Referințe
NU SUNT	

Teren

Nr cadastral	Suprafața (mp)*	Observații / Referințe
20444	372	

* Suprafața este determinată în planul de proiecție Stereo 70.



Date referitoare la teren

Crt	Categorie folosință	Intra vilan	Suprafața (mp)	Tarla	Parcelă	Nr. topo	Observații / Referințe
1	curți constructii	DA	238	16	499	-	
2	faneata	DA	134	16	501	-	

Date referitoare la construcții

Crt	Număr	Destinație construcție	Supraf. (mp)	Situație juridică	Observații / Referințe
A1.1	20444-C1	construcții anexa	Din acte: 0 Masurata: 59	Cu acte	Nr. niveluri:1; S. construita la sol:59 mp; C1 locuinta cu Sc=58,86 mp si Su=50,86 mp si beci cu Su=13,85 mp

Lungime Segmente

1) Valorile lungimilor segmentelor sunt obținute din proiecție în plan.

Punct început	X / Y	Punct sfârșit	X / Y	Lungime segment (** (m)
1	550.403,06 404.529,418	2	550.394,73 404.538,181	12.09
2	550.394,73 404.538,181	3	550.390,253 404.536,643	4.734
3	550.390,253 404.536,643	4	550.393,112 404.522,865	14.072

Punct început	X / Y	Punct sfârșit	X / Y	Lungime segment (** (m)
4	550.393,112 404.522,865	5	550.395,512 404.513,821	9.357
5	550.395,512 404.513,821	6	550.397,131 404.507,721	6.311
6	550.397,131 404.507,721	7	550.398,451 404.502,746	5.147
7	550.398,451 404.502,746	8	550.404,4 404.503,746	6.032
8	550.404,4 404.503,746	9	550.410,024 404.505,744	5.968
9	550.410,024 404.505,744	10	550.406,992 404.516,053	10.746
10	550.406,992 404.516,053	11	550.404,331 404.525,099	9.429
11	550.404,331 404.525,099	1	550.403,06 404.529,418	4.502

** Lungimile segmentelor sunt determinate în planul de proiecție Stereo 70 și sunt rotunjite la 1 milimetru.

*** Distanța dintre puncte este formată din segmente cumulate ce sunt mai mici decât valoarea 1 milimetru.

**DATE DESPRE IMOBILUL NR. 216**

Oficiul de Cadastru și Publicitate Imobiliară PRAHOVA
Biroul de Cadastru și Publicitate Imobiliară Câmpina

A. Partea I. Descrierea imobilului

TEREN Intravilan

Adresa: Loc. Provita De Sus, Jud. Prahova

Nr. Crt	Nr cadastral Nr. topografic	Suprafața* (mp)	Observații / Referințe
A1		1.519	Sector cadastral:13 Teren neimprejmuit;

B. Partea II. Proprietari și acte

Inscrieri privitoare la dreptul de proprietate și alte drepturi reale		Referințe
/		
Act Normativ nr. Legea 7, din 13/03/1996 emis de PARLAMENTUL ROMÂNIEI;		
B1	Inscrierea provizorie, drept de PROPRIETATE, dobandit prin Lege, cota actuala 1/1, cota initiala 1/1	A1
1) COMUNA PROVIȚA DE SUS, CIF:2845362, PROPRIETAR NEIDENTIFICAT		

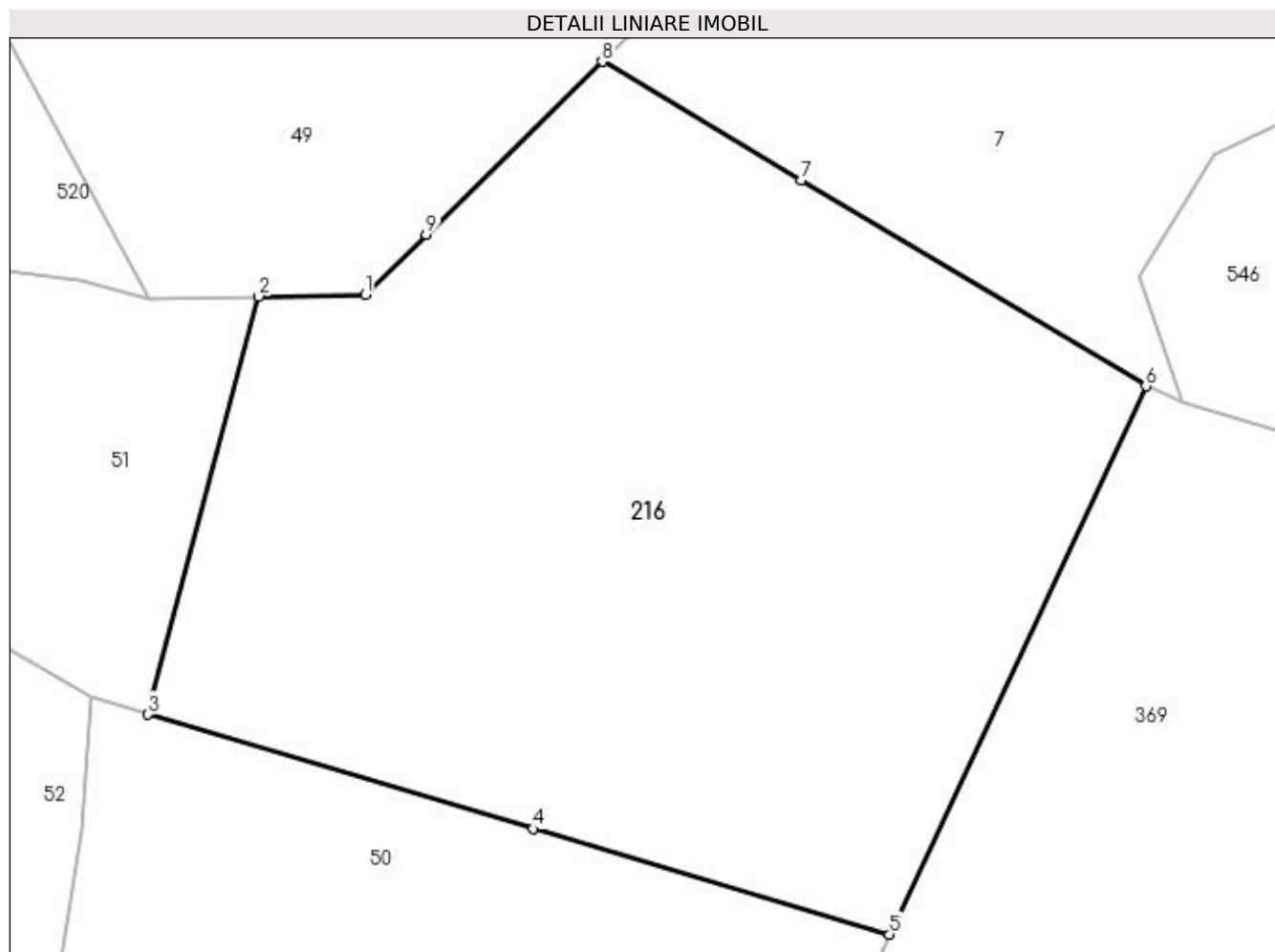
C. Partea III. SARCINI .

Inscrieri privind dezmembramintele dreptului de proprietate, drepturi reale de garanție și sarcini	Referințe
NU SUNT	

Anexa Nr. 1 La Partea I**Teren**

Nr cadastral	Suprafața (mp)*	Observații / Referințe
	1.519	

* Suprafața este determinată în planul de proiecție Stereo 70.

**Date referitoare la teren**

Crt	Categorie folosință	Intravilan	Suprafața (mp)	Tarla	Parcelă	Nr. topo	Observații / Referințe
1	pasune	DA	800	7	839	-	
2	faneata	DA	719	7	840	-	

Lungime Segmente

1) Valorile lungimilor segmentelor sunt obținute din proiecție în plan.

Punct început	X / Y	Punct sfârșit	X / Y	Lungime segment (** (m)
1	550.300,053 404.636,229	2	550.294,343 404.636,133	5.711
2	550.294,343 404.636,133	3	550.288,422 404.613,747	23.156
3	550.288,422 404.613,747	4	550.309,068 404.607,621	21.536
4	550.309,068 404.607,621	5	550.328,133 404.601,965	19.886

Punct început	X / Y	Punct sfârșit	X / Y	Lungime segment (** (m)
5	550.328,133 404.601,965	6	550.341,887 404.631,325	32.422
6	550.341,887 404.631,325	7	550.323,412 404.642,35	21.515
7	550.323,412 404.642,35	8	550.312,743 404.648,716	12.424
8	550.312,743 404.648,716	9	550.303,318 404.639,442	13.223
9	550.303,318 404.639,442	1	550.300,053 404.636,229	4.581

** Lungimile segmentelor sunt determinate în planul de proiecție Stereo 70 și sunt rotunjite la 1 milimetru.

*** Distanța dintre puncte este formată din segmente cumulate ce sunt mai mici decât valoarea 1 milimetru.

**DATE DESPRE IMOBILUL NR. 217**

Oficiul de Cadastru și Publicitate Imobiliară PRAHOVA
Biroul de Cadastru și Publicitate Imobiliară Câmpina

A. Partea I. Descrierea imobilului

TEREN Necunoscut

Adresa: Loc. Provita De Sus, Jud. Prahova

Nr. Crt	Nr cadastral Nr. topografic	Suprafața* (mp)	Observații / Referințe
A1		41.118	Sector cadastral:12 Teren neimprejmuit;

B. Partea II. Proprietari și acte

Inscrieri privitoare la dreptul de proprietate și alte drepturi reale		Referințe
/		
Act Normativ nr. Legea 7, din 13/03/1996 emis de PARLAMENTUL ROMÂNIEI;		
B1	Inscrierea provizorie, drept de PROPRIETATE, dobandit prin Lege, cota actuala 1/1, cota initiala 1/1	A1
1) COMUNA PROVIȚA DE SUS, CIF:2845362, PROPRIETAR NEIDENTIFICAT		

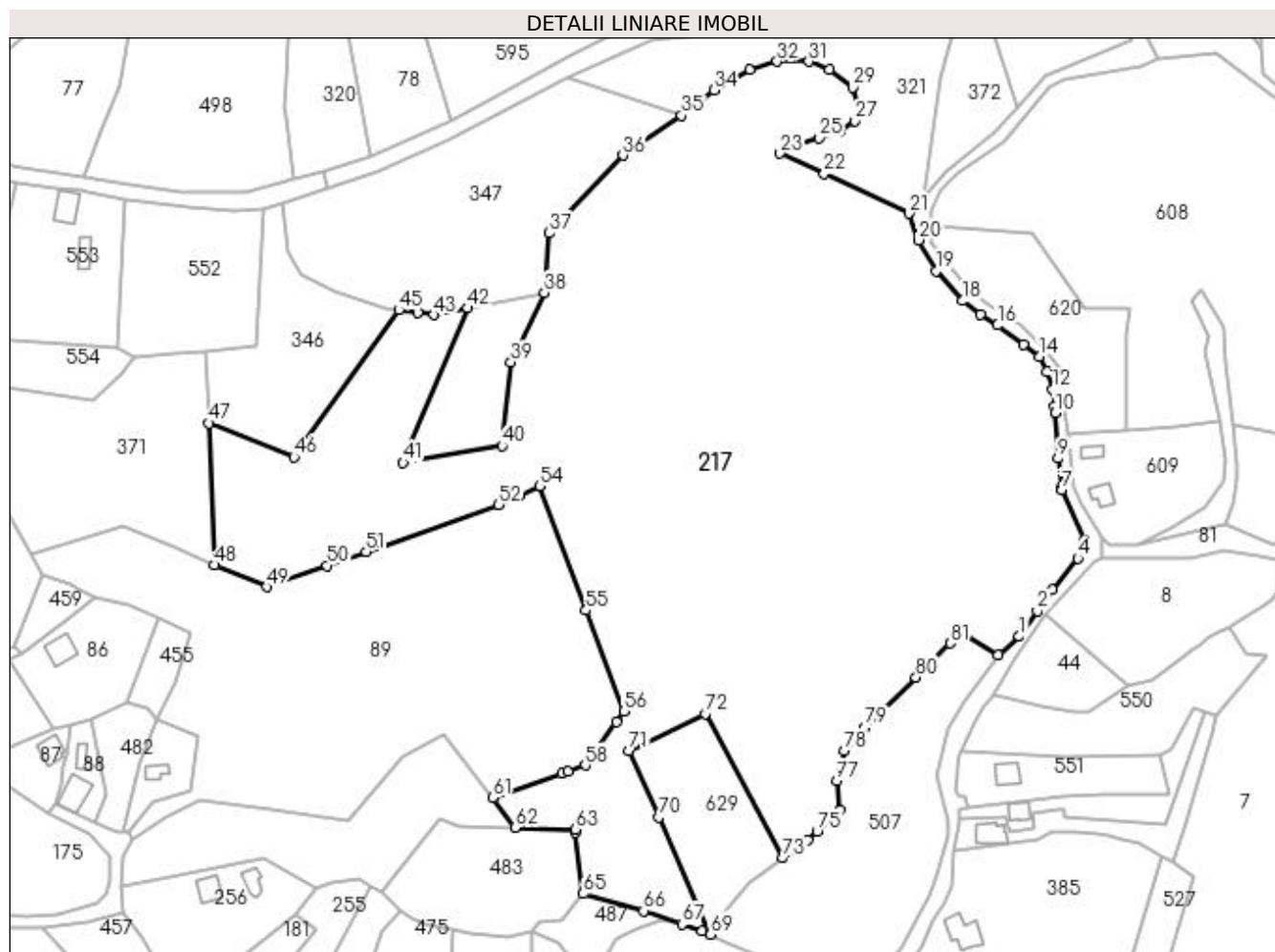
C. Partea III. SARCINI .

Inscrieri privind dezmembramintele dreptului de proprietate, drepturi reale de garanție și sarcini	Referințe
NU SUNT	

Teren

Nr cadastral	Suprafața (mp)*	Observații / Referințe
	41.118	

* Suprafața este determinată în planul de proiecție Stereo 70.



Date referitoare la teren

Crt	Categorie folosință	Intra vilan	Suprafața (mp)	Tarla	Parcelă	Nr. topo	Observații / Referințe
1	pasune	NU	39.461	5	653	-	
2	livada	DA	1.657	5	672	-	

Lungime Segmente

1) Valorile lungimilor segmentelor sunt obținute din proiecție în plan.

Punct început	X / Y	Punct sfârșit	X / Y	Lungime segment	Punct început	X / Y	Punct sfârșit	X / Y	Lungime segment	Punct început	X / Y	Punct sfârșit	X / Y	Lungime segment
1	550.280,062 404.869,233	2	550.286,395 404.878,211	10.987	2	550.286,395 404.878,211	3	550.291,695 404.885,642	9.127	3	550.291,695 404.885,642	4	550.300,591 404.896,773	14.249
4	550.300,591 404.896,773	5	550.303,248 404.900,222	4.354	5	550.303,248 404.900,222	6	550.303,135 404.903,06	2.84	6	550.303,135 404.903,06	7	550.294,961 404.920,787	19.521
7	550.294,961 404.920,787	8	550.294,728 404.921,293	0.557	8	550.294,728 404.921,293	9	550.293,601 404.931,897	10.664	9	550.293,601 404.931,897	10	550.292,672 404.947,932	16.062
10	550.292,672 404.947,932	11	550.292,431 404.950,15	2.231	11	550.292,431 404.950,15	12	550.291,794 404.956,021	5.905	12	550.291,794 404.956,021	13	550.289,729 404.962,483	6.784
13	550.289,729 404.962,483	14	550.287,215 404.967,599	5.7	14	550.287,215 404.967,599	15	550.281,559 404.971,997	7.165	15	550.281,559 404.971,997	16	550.272,477 404.978,672	11.271

Punct început	X / Y	Punct sfârșit	X / Y	Lungime segment	Punct început	X / Y	Punct sfârșit	X / Y	Lungime segment	Punct început	X / Y	Punct sfârșit	X / Y	Lungime segment
16	550.272,477 404.978,672	17	550.266,375 404.982,593	7.253	17	550.266,375 404.982,593	18	550.260,225 404.987,248	7.713	18	550.260,225 404.987,248	19	550.250,741 404.997,774	14.168
19	550.250,741 404.997,774	20	550.244,665 405.008,593	12.408	20	550.244,665 405.008,593	21	550.241,243 405.017,939	9.953	21	550.241,243 405.017,939	22	550.211,429 405.031,873	32.909
22	550.211,429 405.031,873	23	550.195,953 405.039,105	17.082	23	550.195,953 405.039,105	24	550.201,43 405.042,134	6.259	24	550.201,43 405.042,134	25	550.209,68 405.044,553	8.597
25	550.209,68 405.044,553	26	550.216,982 405.046,693	7.609	26	550.216,982 405.046,693	27	550.222,337 405.050,487	6.563	27	550.222,337 405.050,487	28	550.223,602 405.056,129	5.782
28	550.223,602 405.056,129	29	550.221,46 405.062,257	6.492	29	550.221,46 405.062,257	30	550.213,283 405.068,677	10.396	30	550.213,283 405.068,677	31	550.206,078 405.071,401	7.703
31	550.206,078 405.071,401	32	550.194,882 405.071,401	11.196	32	550.194,882 405.071,401	33	550.185,147 405.068,677	10.109	33	550.185,147 405.068,677	34	550.172,588 405.061,382	14.524
34	550.172,588 405.061,382	35	550.161,185 405.052,432	14.496	35	550.161,185 405.052,432	36	550.140,608 405.038,421	24.894	36	550.140,608 405.038,421	37	550.114,829 405.011,101	37.562
37	550.114,829 405.011,101	38	550.113,0 404.990,084	21.096	38	550.113,0 404.990,084	39	550.101,216 404.965,639	27.137	39	550.101,216 404.965,639	40	550.098,013 404.936,321	29.492
40	550.098,013 404.936,321	41	550.063,347 404.930,27	35.19	41	550.063,347 404.930,27	42	550.086,051 404.984,699	58.974	42	550.086,051 404.984,699	43	550.074,196 404.982,309	12.094
43	550.074,196 404.982,309	44	550.068,432 404.983,086	5.816	44	550.068,432 404.983,086	45	550.061,803 404.983,98	6.689	45	550.061,803 404.983,98	46	550.024,934 404.932,39	63.41
46	550.024,934 404.932,39	47	549.995,012 404.944,203	32.169	47	549.995,012 404.944,203	48	549.997,037 404.894,378	49.866	48	549.997,037 404.894,378	49	550.015,24 404.886,648	19.776
49	550.015,24 404.886,648	50	550.036,598 404.894,192	22.651	50	550.036,598 404.894,192	51	550.050,32 404.899,039	14.553	51	550.050,32 404.899,039	52	550.096,978 404.915,52	49.483
52	550.096,978 404.915,52	53	550.104,01 404.918,803	7.761	53	550.104,01 404.918,803	54	550.111,35 404.922,23	8.101	54	550.111,35 404.922,23	55	550.127,664 404.878,468	46.704
55	550.127,664 404.878,468	56	550.140,921 404.842,908	37.951	56	550.140,921 404.842,908	57	550.138,273 404.839,201	4.556	57	550.138,273 404.839,201	58	550.127,396 404.823,976	18.711
58	550.127,396 404.823,976	59	550.121,378 404.821,865	6.378	59	550.121,378 404.821,865	60	550.119,131 404.821,076	2.381	60	550.119,131 404.821,076	61	550.094,77 404.812,531	25.816
61	550.094,77 404.812,531	62	550.102,79 404.802,11	13.15	62	550.102,79 404.802,11	63	550.123,85 404.801,491	21.069	63	550.123,85 404.801,491	64	550.123,994 404.800,309	1.191
64	550.123,994 404.800,309	65	550.126,61 404.778,753	21.714	65	550.126,61 404.778,753	66	550.147,88 404.772,753	22.1	66	550.147,88 404.772,753	67	550.161,385 404.768,046	14.302
67	550.161,385 404.768,046	68	550.168,538 404.765,553	7.575	68	550.168,538 404.765,553	69	550.171,556 404.764,501	3.196	69	550.171,556 404.764,501	70	550.153,204 404.805,69	45.092
70	550.153,204 404.805,69	71	550.142,807 404.829,024	25.546	71	550.142,807 404.829,024	72	550.169,585 404.842,055	29.78	72	550.169,585 404.842,055	73	550.196,909 404.791,285	57.656
73	550.196,909 404.791,285	74	550.205,709 404.797,666	10.87	74	550.205,709 404.797,666	75	550.208,948 404.800,682	4.426	75	550.208,948 404.800,682	76	550.216,913 404.808,099	10.884
76	550.216,913 404.808,099	77	550.215,796 404.818,456	10.417	77	550.215,796 404.818,456	78	550.218,535 404.829,014	10.907	78	550.218,535 404.829,014	79	550.225,932 404.837,28	11.092
79	550.225,932 404.837,28	80	550.243,711 404.854,867	25.008	80	550.243,711 404.854,867	81	550.255,756 404.866,832	16.978	81	550.255,756 404.866,832	82	550.258,689 404.871,11	5.187
82	550.258,689 404.871,11	83	550.272,747 404.862,734	16.364	83	550.272,747 404.862,734	1	550.280,062 404.869,233	9.785					

** Lungimile segmentelor sunt determinate în planul de proiecție Stereo 70 și sunt rotunjite la 1 milimetru.

*** Distanța dintre puncte este formată din segmente cumulate ce sunt mai mici decât valoarea 1 milimetru.

**DATE DESPRE IMOBILUL NR. 218**

Oficiul de Cadastru și Publicitate Imobiliară PRAHOVA
Biroul de Cadastru și Publicitate Imobiliară Câmpina

A. Partea I. Descrierea imobilului

TEREN Extravilan

Nr. CF vechi:1106

Nr. cadastral vechi:10328

Adresa: Jud. Prahova

Nr. Crt	Nr cadastral Nr. topografic	Suprafața* (mp)	Observații / Referințe
A1	20401	Din acte: 5.956 Masurata: 3.176	Sector cadastral:12 Teren neimprejmuit;

B. Partea II. Proprietari și acte

Inscrieri privitoare la dreptul de proprietate și alte drepturi reale		Referințe
23497 / 07/11/2008		
Act Notarial nr. 3377, din 26/09/1969 emis de NOT DE STAT LOCAL CAMPINA (certificat mostenitor nr. 525/16.11.2006 emis de NP IVAN MIHAELA; ; certificat mostenitor nr 525 din 16.11.2006, emis de NP IVAN MIHAELA);		
B1	Intabulare, drept de PROPRIETATE, dobandit prin Succesiune, cota actuala 1/1, cota initiala 1/1 1) MANTA DOINA 2) CHITULESCU VASILICA 3) MANTA GHEORGHE OCTAVIAN 4) POSTELNICU CRISTINA, in indiviziune	A1

C. Partea III. SARCINI .

Inscrieri privind dezmembramintele dreptului de proprietate, drepturi reale de garanție și sarcini	Referințe
NU SUNT	

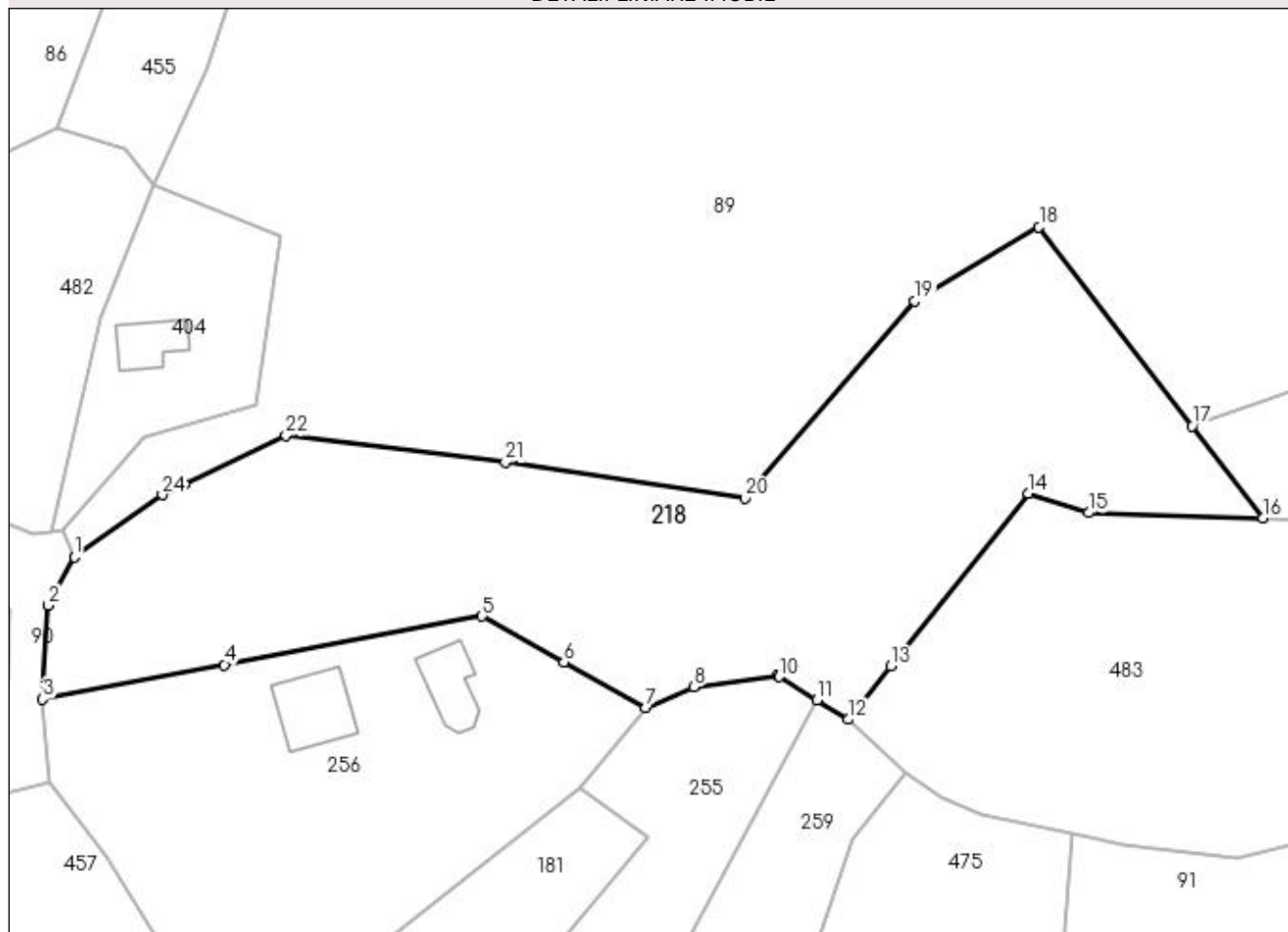
Anexa Nr. 1 La Partea I

Teren

Nr cadastral	Suprafața (mp)*	Observații / Referințe
20401	Din acte: 5.956 Masurata: 3.176	

* Suprafața este determinată în planul de proiecție Stereo 70.

DETALII LINIARE IMOBIL



Date referitoare la teren

Crt	Categorie folosință	Intra vilan	Suprafața (mp)	Tarla	Parcelă	Nr. topo	Observații / Referințe
1	faneata	NU	3.176	5	663, 665	-	

Lungime Segmente

1) Valorile lungimilor segmentelor sunt obținute din proiecție în plan.

Punct început	X / Y	Punct sfârșit	X / Y	Lungime segment (** (m)
1	549.967,775 404.797,694	2	549.964,84 404.792,165	6.26
3	549.964,183 404.781,545	4	549.984,838 404.785,439	21.019
5	550.014,091 404.790,953	6	550.023,402 404.785,75	10.666
7	550.032,713 404.780,547	8	550.038,13 404.782,92	5.914
9	550.047,6 404.784,22	10	550.047,835 404.784,074	0.277

Punct început	X / Y	Punct sfârșit	X / Y	Lungime segment (** (m)
2	549.964,84 404.792,165	3	549.964,183 404.781,545	10.64
4	549.984,838 404.785,439	5	550.014,091 404.790,953	29.768
6	550.023,402 404.785,75	7	550.032,713 404.780,547	10.666
8	550.038,13 404.782,92	9	550.047,6 404.784,22	9.559
10	550.047,835 404.784,074	11	550.052,137 404.781,412	5.059

Punct început	X / Y	Punct sfârșit	X / Y	Lungime segment (** (m))
11	550.052,137 404.781,412	12	550.055,68 404.779,22	4.166
13	550.060,498 404.785,265	14	550.076,15 404.804,9	25.11
15	550.082,983 404.802,692	16	550.102,79 404.802,11	19.816
17	550.094,77 404.812,531	18	550.077,37 404.835,14	28.529
19	550.063,27 404.826,7	20	550.043,98 404.804,33	29.538
21	550.016,75 404.808,42	22	549.991,847 404.811,482	25.091
23	549.980,257 404.805,979	24	549.977,78 404.804,73	2.774

Punct început	X / Y	Punct sfârșit	X / Y	Lungime segment (** (m))
12	550.055,68 404.779,22	13	550.060,498 404.785,265	7.73
14	550.076,15 404.804,9	15	550.082,983 404.802,692	7.181
16	550.102,79 404.802,11	17	550.094,77 404.812,531	13.15
18	550.077,37 404.835,14	19	550.063,27 404.826,7	16.433
20	550.043,98 404.804,33	21	550.016,75 404.808,42	27.535
22	549.991,847 404.811,482	23	549.980,257 404.805,979	12.83
24	549.977,78 404.804,73	1	549.967,775 404.797,694	12.231

** Lungimile segmentelor sunt determinate în planul de proiecție Stereo 70 și sunt rotunjite la 1 milimetru.

*** Distanța dintre puncte este formată din segmente cumulate ce sunt mai mici decât valoarea 1 milimetru.

**DATE DESPRE IMOBILUL NR. 219**

Oficiul de Cadastru și Publicitate Imobiliară PRAHOVA
Biroul de Cadastru și Publicitate Imobiliară Câmpina

A. Partea I. Descrierea imobilului

TEREN Extravilan

Adresa: Jud. Prahova

Nr. Crt	Nr cadastral Nr. topografic	Suprafața* (mp)	Observații / Referințe
A1		576	Sector cadastral:12 Teren neimprejmuit;

B. Partea II. Proprietari și acte

Inscrieri privitoare la dreptul de proprietate și alte drepturi reale		Referințe
/		
Act Normativ nr. Legea 7, din 13/03/1996 emis de PARLAMENTUL ROMÂNIEI;		
B1	Inscrierea provizorie, drept de PROPRIETATE, dobandit prin Lege, cota actuala 1/1, cota initiala 1/1	A1
1) COMUNA PROVIȚA DE SUS, CIF:2845362, PROPRIETAR NEIDENTIFICAT		

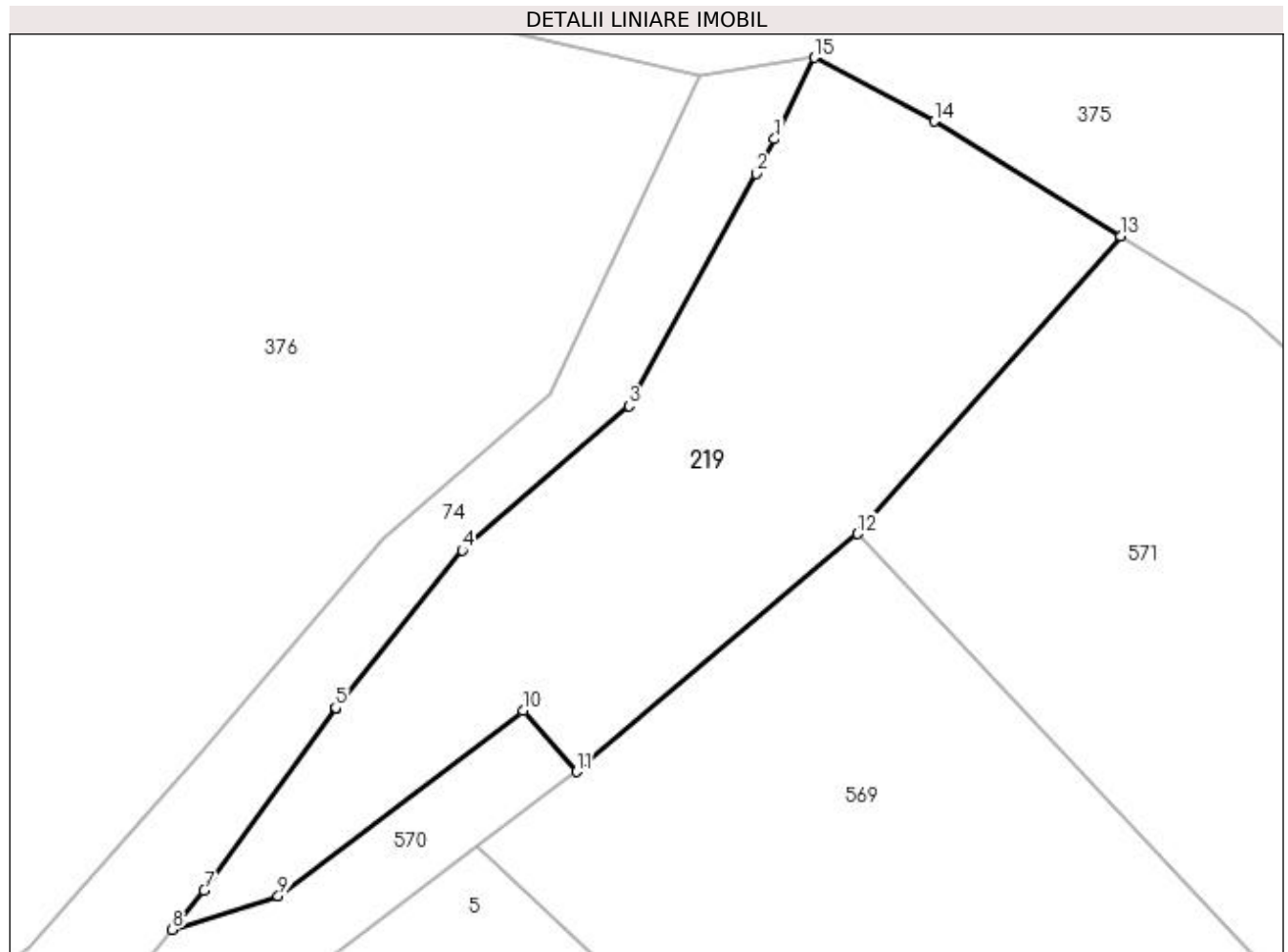
C. Partea III. SARCINI .

Inscrieri privind dezmembramentele dreptului de proprietate, drepturi reale de garanție și sarcini	Referințe
NU SUNT	

Teren

Nr cadastral	Suprafața (mp)*	Observații / Referințe
	576	

* Suprafața este determinată în planul de proiecție Stereo 70.



Date referitoare la teren

Crt	Categorie folosință	Intra vilan	Suprafața (mp)	Tarla	Parcelă	Nr. topo	Observații / Referințe
1	faneata	NU	576	4	-	-	

Lungime Segmente

1) Valorile lungimilor segmentelor sunt obținute din proiecție în plan.

Punct început	X / Y	Punct sfârșit	X / Y	Lungime segment (** (m)
1	549.981,779 405.610,411	2	549.980,891 405.608,709	1.92
2	549.980,891 405.608,709	3	549.974,596 405.597,228	13.094
3	549.974,596 405.597,228	4	549.966,367 405.590,107	10.882
4	549.966,367 405.590,107	5	549.960,108 405.582,334	9.98
5	549.960,108 405.582,334	6	549.960,123 405.582,302	0.035

Punct început	X / Y	Punct sfârşit	X / Y	Lungime segment (** (m)
6	549.960,123 405.582,302	7	549.953,626 405.573,315	11.09
7	549.953,626 405.573,315	8	549.952,036 405.571,383	2.502
8	549.952,036 405.571,383	9	549.957,278 405.573,039	5.497
9	549.957,278 405.573,039	10	549.969,371 405.582,198	15.17
10	549.969,371 405.582,198	11	549.972,004 405.579,174	4.01
11	549.972,004 405.579,174	12	549.985,877 405.590,927	18.182
12	549.985,877 405.590,927	13	549.998,889 405.605,616	19.623
13	549.998,889 405.605,616	14	549.989,681 405.611,277	10.809
14	549.989,681 405.611,277	15	549.983,751 405.614,429	6.716
15	549.983,751 405.614,429	1	549.981,779 405.610,411	4.476

** Lungimile segmentelor sunt determinate în planul de proiecție Stereo 70 și sunt rotunjite la 1 milimetru.

*** Distanța dintre puncte este formată din segmente cumulate ce sunt mai mici decât valoarea 1 milimetru.

**DATE DESPRE IMOBILUL NR. 220**

Oficiul de Cadastru și Publicitate Imobiliară PRAHOVA
Biroul de Cadastru și Publicitate Imobiliară Câmpina

A. Partea I. Descrierea imobilului

TEREN Extravilan

Adresa: Jud. Prahova

Nr. Crt	Nr cadastral Nr. topografic	Suprafața* (mp)	Observații / Referințe
A1		4.025	Sector cadastral:12 Teren neimprejmuit;

B. Partea II. Proprietari și acte

Inscrieri privitoare la dreptul de proprietate și alte drepturi reale	Referințe
/	
Act Normativ nr. Legea 7, din 13/03/1996 emis de PARLAMENTUL ROMÂNIEI;	
B1	A1
1) COMUNA PROVIȚA DE SUS, CIF:2845362, PROPRIETAR NEIDENTIFICAT	

C. Partea III. SARCINI .

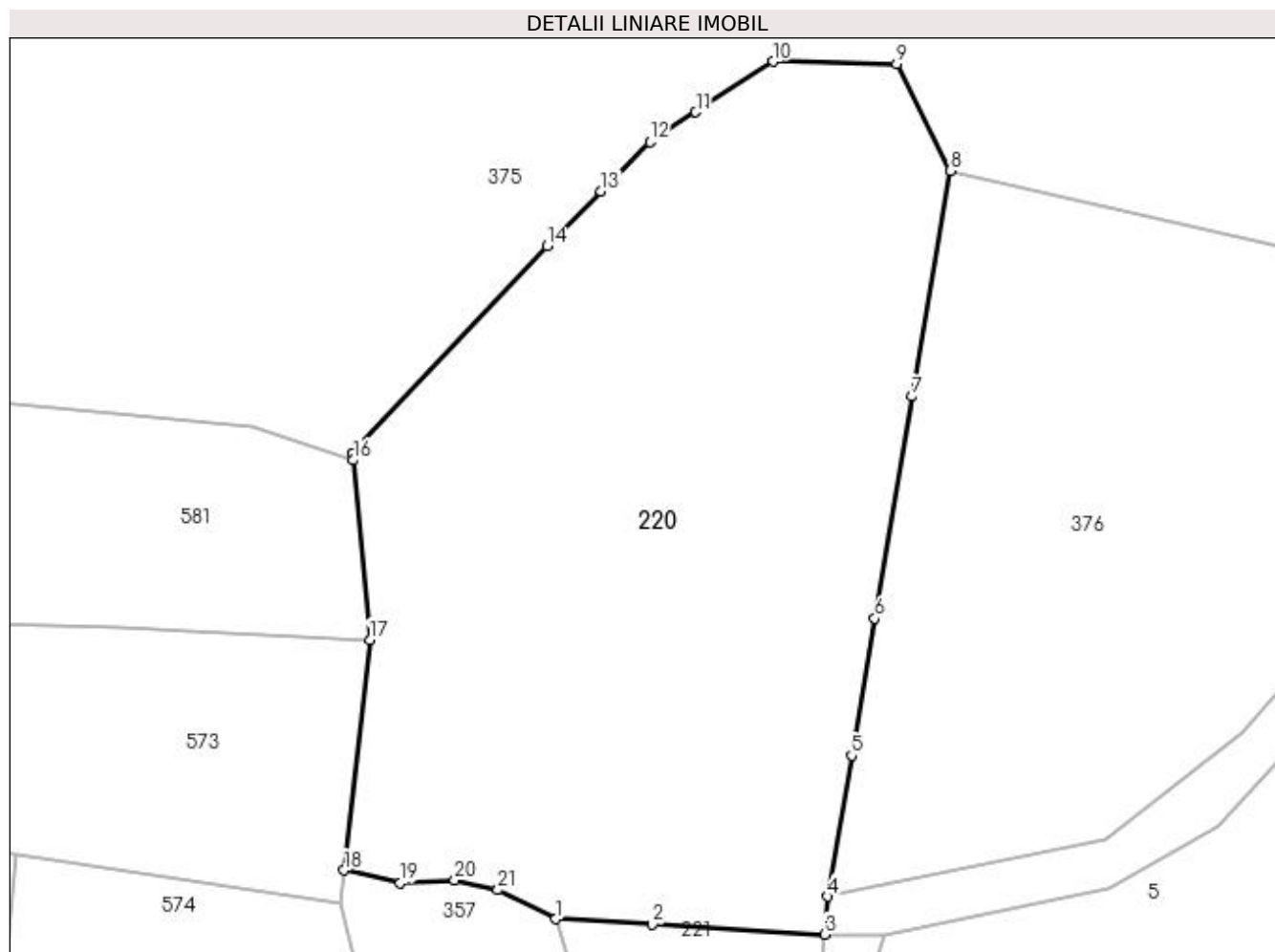
Inscrieri privind dezmembramintele dreptului de proprietate, drepturi reale de garanție și sarcini	Referințe
NU SUNT	

Anexa Nr. 1 La Partea I

Teren

Nr cadastral	Suprafața (mp)*	Observații / Referințe
	4.025	

* Suprafața este determinată în planul de proiecție Stereo 70.



Date referitoare la teren

Crt	Categorie folosință	Intra vilan	Suprafața (mp)	Tarla	Parcelă	Nr. topo	Observații / Referințe
1	faneata	NU	2.068	4	547	-	
2	faneata	NU	1.642	4	548	-	
3	arabil	NU	315	4	549	-	

Lungime Segmente

1) Valorile lungimilor segmentelor sunt obținute din proiecție în plan.

Punct început	X / Y	Punct sfârșit	X / Y	Lungime segment (** (m))
1	549.874,395 405.551,275	2	549.884,36 405.550,704	9.981
3	549.902,041 405.549,692	4	549.902,4 405.553,567	3.892
5	549.904,846 405.568,072	6	549.907,225 405.582,173	14.3
7	549.911,073 405.604,989	8	549.914,987 405.628,194	23.533

Punct început	X / Y	Punct sfârșit	X / Y	Lungime segment (** (m))
2	549.884,36 405.550,704	3	549.902,041 405.549,692	17.71
4	549.902,4 405.553,567	5	549.904,846 405.568,072	14.71
6	549.907,225 405.582,173	7	549.911,073 405.604,989	23.138
8	549.914,987 405.628,194	9	549.909,461 405.639,183	12.3

Punct început	X / Y	Punct sfârșit	X / Y	Lungime segment (** (m)
9	549.909,461 405.639,183	10	549.896,779 405.639,412	12.684
11	549.888,811 405.634,21	12	549.884,107 405.631,14	5.617
13	549.879,077 405.626,057	14	549.873,531 405.620,45	7.886
15	549.853,516 405.599,096	16	549.853,578 405.598,423	0.676
17	549.855,269 405.579,958	18	549.852,627 405.556,287	23.818
19	549.858,433 405.554,971	20	549.864,025 405.555,252	5.599
21	549.868,476 405.554,27	1	549.874,395 405.551,275	6.634

Punct început	X / Y	Punct sfârșit	X / Y	Lungime segment (** (m)
10	549.896,779 405.639,412	11	549.888,811 405.634,21	9.516
12	549.884,107 405.631,14	13	549.879,077 405.626,057	7.151
14	549.873,531 405.620,45	15	549.853,516 405.599,096	29.268
16	549.853,578 405.598,423	17	549.855,269 405.579,958	18.542
18	549.852,627 405.556,287	19	549.858,433 405.554,971	5.953
20	549.864,025 405.555,252	21	549.868,476 405.554,27	4.558

** Lungimile segmentelor sunt determinate în planul de proiecție Stereo 70 și sunt rotunjite la 1 milimetru.

*** Distanța dintre puncte este formată din segmente cumulate ce sunt mai mici decât valoarea 1 milimetru.

**DATE DESPRE IMOBILUL NR. 221**

Oficiul de Cadastru și Publicitate Imobiliară PRAHOVA
Biroul de Cadastru și Publicitate Imobiliară Câmpina

A. Partea I. Descrierea imobilului

TEREN Intravilan

Adresa: Loc. Provita De Sus, Jud. Prahova

Nr. Crt	Nr cadastral Nr. topografic	Suprafața* (mp)	Observații / Referințe
A1		465	Sector cadastral:12 Teren imprejmuit;

B. Partea II. Proprietari și acte

Inscrieri privitoare la dreptul de proprietate și alte drepturi reale		Referințe
/		
Act Normativ nr. Legea 7, din 13/03/1996 emis de PARLAMENTUL ROMÂNIEI;		
B1	Inscrierea provizorie, drept de PROPRIETATE, dobandit prin Lege, cota actuala 1/1, cota initiala 1/1	A1
1) COMUNA PROVIȚA DE SUS, CIF:2845362, PROPRIETAR NEIDENTIFICAT		

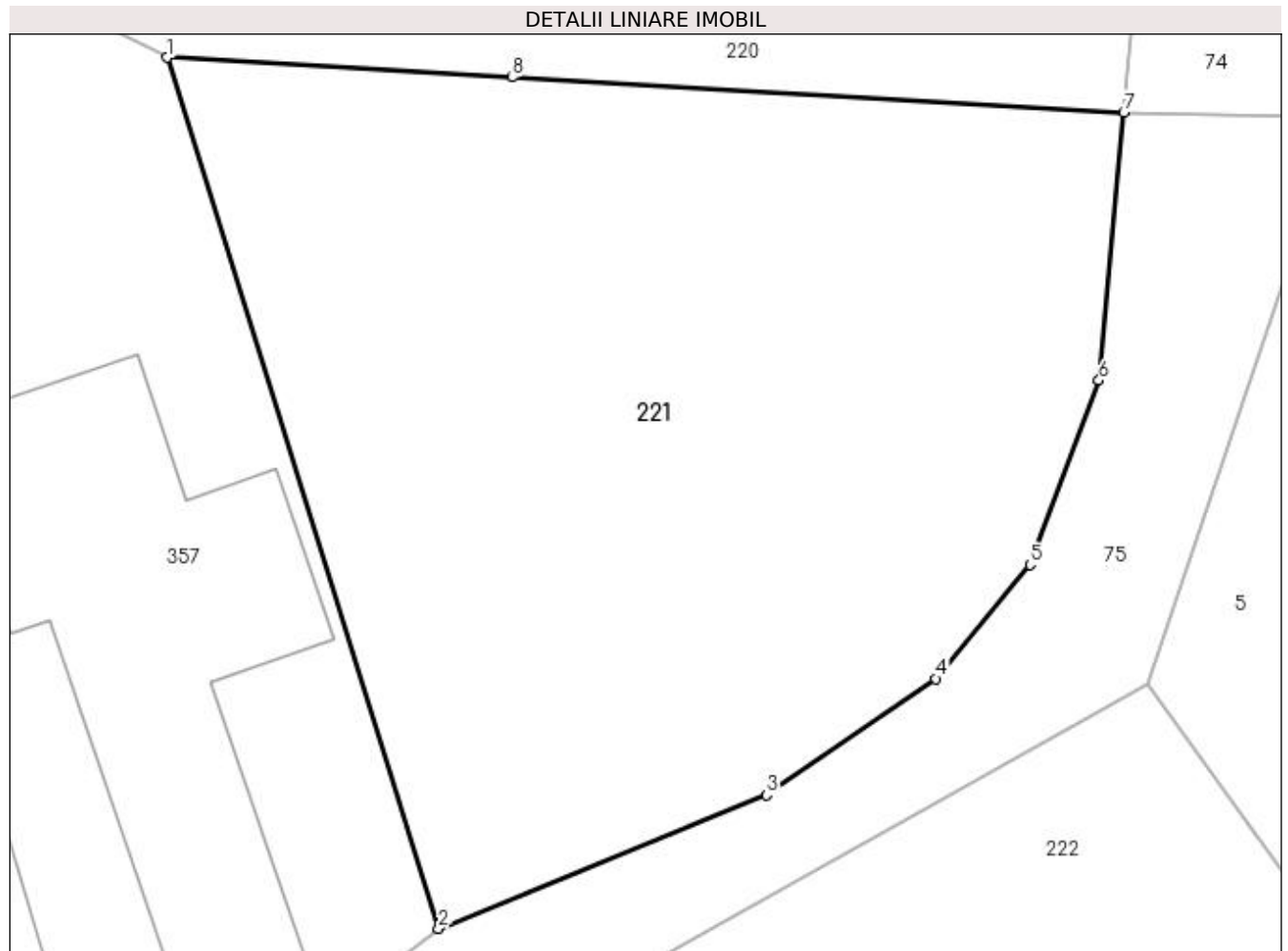
C. Partea III. SARCINI .

Inscrieri privind dezmembramintele dreptului de proprietate, drepturi reale de garanție și sarcini	Referințe
NU SUNT	

Teren

Nr cadastral	Suprafața (mp)*	Observații / Referințe
	465	

* Suprafața este determinată în planul de proiecție Stereo 70.



Date referitoare la teren

Crt	Categorie folosință	Intra vilan	Suprafața (mp)	Tarla	Parcelă	Nr. topo	Observații / Referințe
1	faneata	DA	465	1	47	-	

Lungime Segmente

1) Valorile lungimilor segmentelor sunt obținute din proiecție în plan.

Punct început	X / Y	Punct sfârșit	X / Y	Lungime segment (** (m)
1	549.874,395 405.551,275	2	549.882,244 405.526,125	26.346
2	549.882,244 405.526,125	3	549.891,716 405.529,984	10.228
3	549.891,716 405.529,984	4	549.896,607 405.533,344	5.934
4	549.896,607 405.533,344	5	549.899,328 405.536,636	4.271
5	549.899,328 405.536,636	6	549.901,326 405.541,955	5.682

Punct început	X / Y	Punct sfârșit	X / Y	Lungime segment (** (m)
6	549.901,326 405.541,955	7	549.902,041 405.549,692	7.77
7	549.902,041 405.549,692	8	549.884,36 405.550,704	17.71
8	549.884,36 405.550,704	1	549.874,395 405.551,275	9.981

** Lungimile segmentelor sunt determinate în planul de proiecție Stereo 70 și sunt rotunjite la 1 milimetru.

*** Distanța dintre puncte este formată din segmente cumulate ce sunt mai mici decât valoarea 1 milimetru.

**DATE DESPRE IMOBILUL NR. 222**

Oficiul de Cadastru și Publicitate Imobiliară PRAHOVA
Biroul de Cadastru și Publicitate Imobiliară Câmpina

A. Partea I. Descrierea imobilului

TEREN Intravilan

Adresa: Loc. Provita De Sus, Jud. Prahova

Nr. Crt	Nr cadastral Nr. topografic	Suprafața* (mp)	Observații / Referințe
A1		1.528	Sector cadastral:12 Teren neimprejmuț;

Construcții

Crt	Nr cadastral Nr. topografic	Adresa	Observații / Referințe
A1.1		Loc. Provita De Sus, Jud. Prahova	Nr. niveluri:1; S. construita la sol:22 mp; S. construita desfasurata:22 mp; Anexă (P) din lemn, acoperită cu tablă, anul 1990.

B. Partea II. Proprietari și acte

Inscrieri privitoare la dreptul de proprietate și alte drepturi reale	Referințe
/	
Act Normativ nr. Legea 7, din 13/03/1996 emis de PARLAMENTUL ROMÂNIEI;	
B1	A1, A1.1
1) COMUNA PROVIȚA DE SUS, CIF:2845362, PROPRIETAR NEIDENTIFICAT	

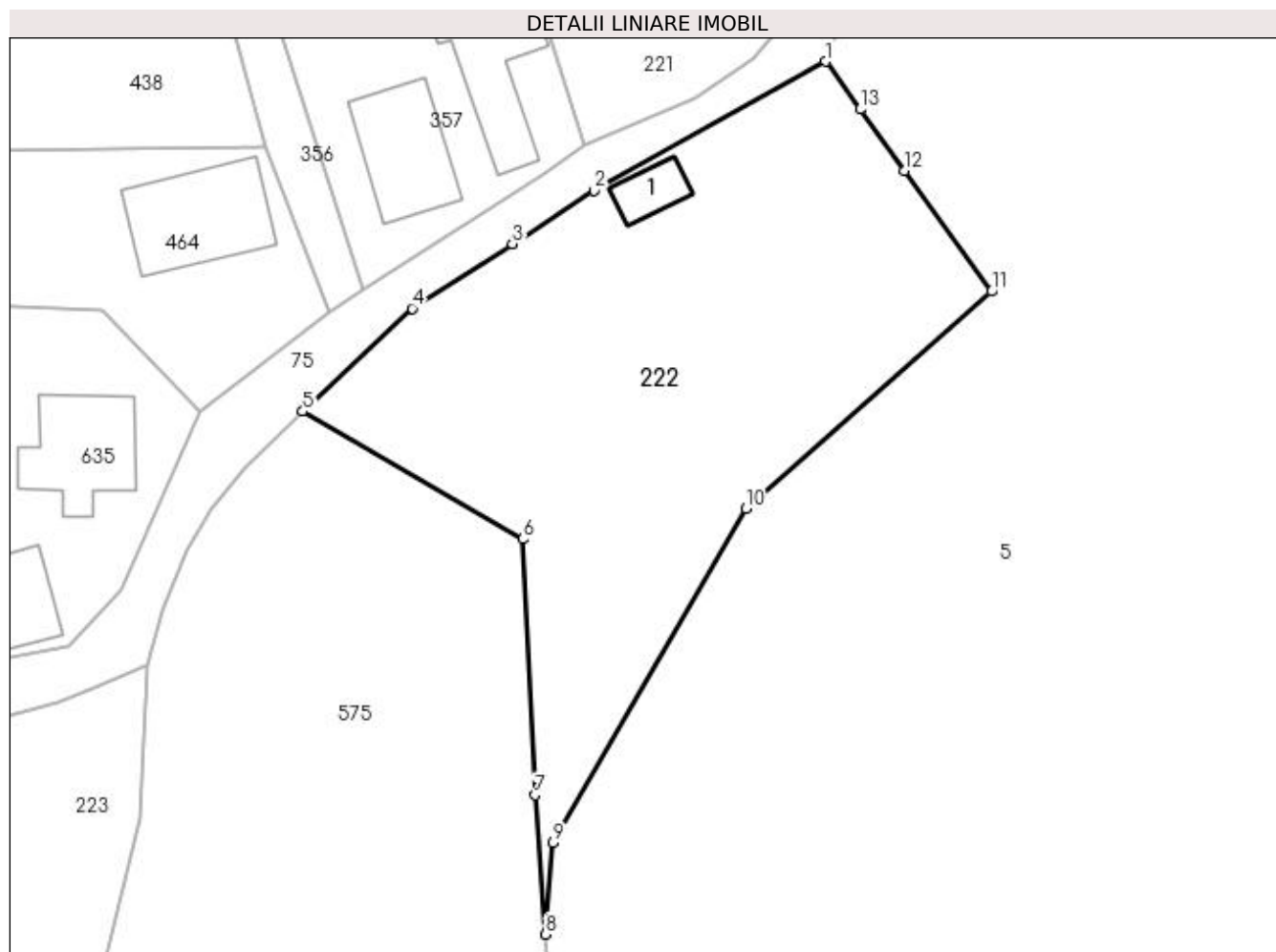
C. Partea III. SARCINI .

Inscrieri privind dezmembramintele dreptului de proprietate, drepturi reale de garanție și sarcini	Referințe
NU SUNT	

Anexa Nr. 1 La Partea I**Teren**

Nr cadastral	Suprafața (mp)*	Observații / Referințe
	1.528	

* Suprafața este determinată în planul de proiecție Stereo 70.

**Date referitoare la teren**

Crt	Categorie folosință	Intra vilan	Suprafața (mp)	Tarla	Parcelă	Nr. topo	Observații / Referințe
1	curți constructii	DA	119	2	49	-	
2	faneata	DA	1.409	2	51	-	

Date referitoare la construcții

Crt	Număr	Destinație construcție	Supraf. (mp)	Situație juridică	Observații / Referințe
A1.1		construcții anexa	22	Cu acte	Nr. niveluri:1; S. construita la sol:22 mp; S. construita desfasurata:22 mp; Anexă (P) din lemn, acoperită cu tablă, anul 1990.

Lungime Segmente

1) Valorile lungimilor segmentelor sunt obținute din proiecție în plan.

Punct început	X / Y	Punct sfârșit	X / Y	Lungime segment (** (m)
1	549.902,72 405.533,168	2	549.883,147 405.522,244	22.415
2	549.883,147 405.522,244	3	549.876,211 405.517,763	8.258
3	549.876,211 405.517,763	4	549.867,746 405.512,294	10.078

Punct început	X / Y	Punct sfârșit	X / Y	Lungime segment (** (m)
4	549.867,746 405.512,294	5	549.858,498 405.503,596	12.696
5	549.858,498 405.503,596	6	549.877,078 405.492,816	21.481
6	549.877,078 405.492,816	7	549.878,137 405.471,185	21.657
7	549.878,137 405.471,185	8	549.879,033 405.459,402	11.817
8	549.879,033 405.459,402	9	549.879,673 405.467,128	7.752
9	549.879,673 405.467,128	10	549.895,954 405.495,364	32.594
10	549.895,954 405.495,364	11	549.916,72 405.513,734	27.725
11	549.916,72 405.513,734	12	549.909,361 405.523,95	12.591
12	549.909,361 405.523,95	13	549.905,629 405.529,13	6.384
13	549.905,629 405.529,13	1	549.902,72 405.533,168	4.977

** Lungimile segmentelor sunt determinate în planul de proiecție Stereo 70 și sunt rotunjite la 1 milimetru.

*** Distanța dintre puncte este formată din segmente cumulate ce sunt mai mici decât valoarea 1 milimetru.

**DATE DESPRE IMOBILUL NR. 223**

Oficiul de Cadastru și Publicitate Imobiliară PRAHOVA
Biroul de Cadastru și Publicitate Imobiliară Câmpina

A. Partea I. Descrierea imobilului

TEREN Intravilan

Adresa: Loc. Provita De Sus, Jud. Prahova

Nr. Crt	Nr cadastral Nr. topografic	Suprafața* (mp)	Observații / Referințe
A1		411	Sector cadastral:12 Teren neimprejmuit;

B. Partea II. Proprietari și acte

Inscrieri privitoare la dreptul de proprietate și alte drepturi reale		Referințe
/		
Act Normativ nr. Legea 7, din 13/03/1996 emis de PARLAMENTUL ROMÂNIEI;		
B1	Inscrierea provizorie, drept de PROPRIETATE, dobandit prin Lege, cota actuala 1/1, cota initiala 1/1	A1
1) COMUNA PROVIȚA DE SUS, CIF:2845362, PROPRIETAR NEIDENTIFICAT		

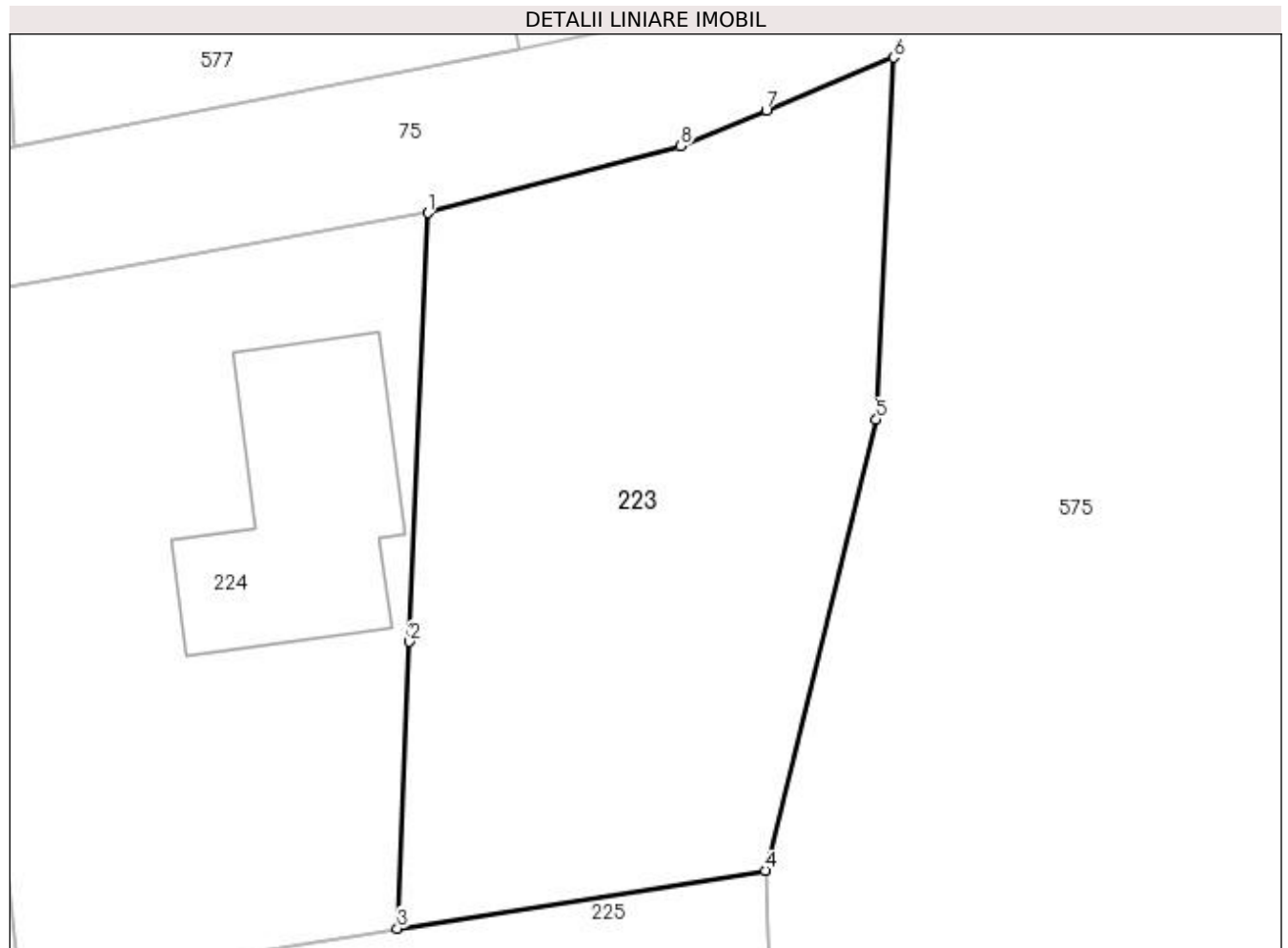
C. Partea III. SARCINI .

Inscrieri privind dezmembramintele dreptului de proprietate, drepturi reale de garanție și sarcini	Referințe
NU SUNT	

Teren

Nr cadastral	Suprafața (mp)*	Observații / Referințe
	411	

* Suprafața este determinată în planul de proiecție Stereo 70.



Date referitoare la teren

Crt	Categorie folosință	Intra vilan	Suprafața (mp)	Tarla	Parcelă	Nr. topo	Observații / Referințe
1	curți constructii	DA	235	2	54	-	
2	arabil	DA	176	2	55	-	

Lungime Segmente

1) Valorile lungimilor segmentelor sunt obținute din proiecție în plan.

Punct început	X / Y	Punct sfârșit	X / Y	Lungime segment (** (m)
1	549.828,761 405.476,561	2	549.828,114 405.461,252	15.323
2	549.828,114 405.461,252	3	549.827,682 405.451,015	10.246
3	549.827,682 405.451,015	4	549.840,824 405.453,092	13.305
4	549.840,824 405.453,092	5	549.844,794 405.469,182	16.573

Punct început	X / Y	Punct sfârşit	X / Y	Lungime segment (** (m)
5	549.844,794 405.469,182	6	549.845,407 405.482,105	12.938
6	549.845,407 405.482,105	7	549.840,857 405.480,212	4.928
7	549.840,857 405.480,212	8	549.837,801 405.478,941	3.31
8	549.837,801 405.478,941	1	549.828,761 405.476,561	9.348

** Lungimile segmentelor sunt determinate în planul de proiecție Stereo 70 și sunt rotunjite la 1 milimetru.

*** Distanța dintre puncte este formată din segmente cumulate ce sunt mai mici decât valoarea 1 milimetru.

**DATE DESPRE IMOBILUL NR. 224**

Oficiul de Cadastru și Publicitate Imobiliară PRAHOVA
Biroul de Cadastru și Publicitate Imobiliară Câmpina

A. Partea I. Descrierea imobilului

TEREN Intravilan

Adresa: Loc. Provita De Sus, Nr. 255, Jud. Prahova

Nr. Crt	Nr cadastral Nr. topografic	Suprafața* (mp)	Observații / Referințe
A1		387	Sector cadastral:12 Teren neimpregmuit;

Construcții

Crt	Nr cadastral Nr. topografic	Adresa	Observații / Referințe
A1.1		Loc. Provita De Sus, Nr. 255, Jud. Prahova	Nr. niveluri:1; S. construita la sol:65 mp; S. construita desfasurata:65 mp; Locuință (P) din lemn, acoperită cu tablă, anul 1966.

B. Partea II. Proprietari și acte

Inscrieri privitoare la dreptul de proprietate și alte drepturi reale	Referințe
/	
Act Normativ nr. Legea 7, din 13/03/1996 emis de PARLAMENTUL ROMÂNIEI;	
B1	A1, A1.1
1) COMUNA PROVIȚA DE SUS, CIF:2845362, PROPRIETAR NEIDENTIFICAT	

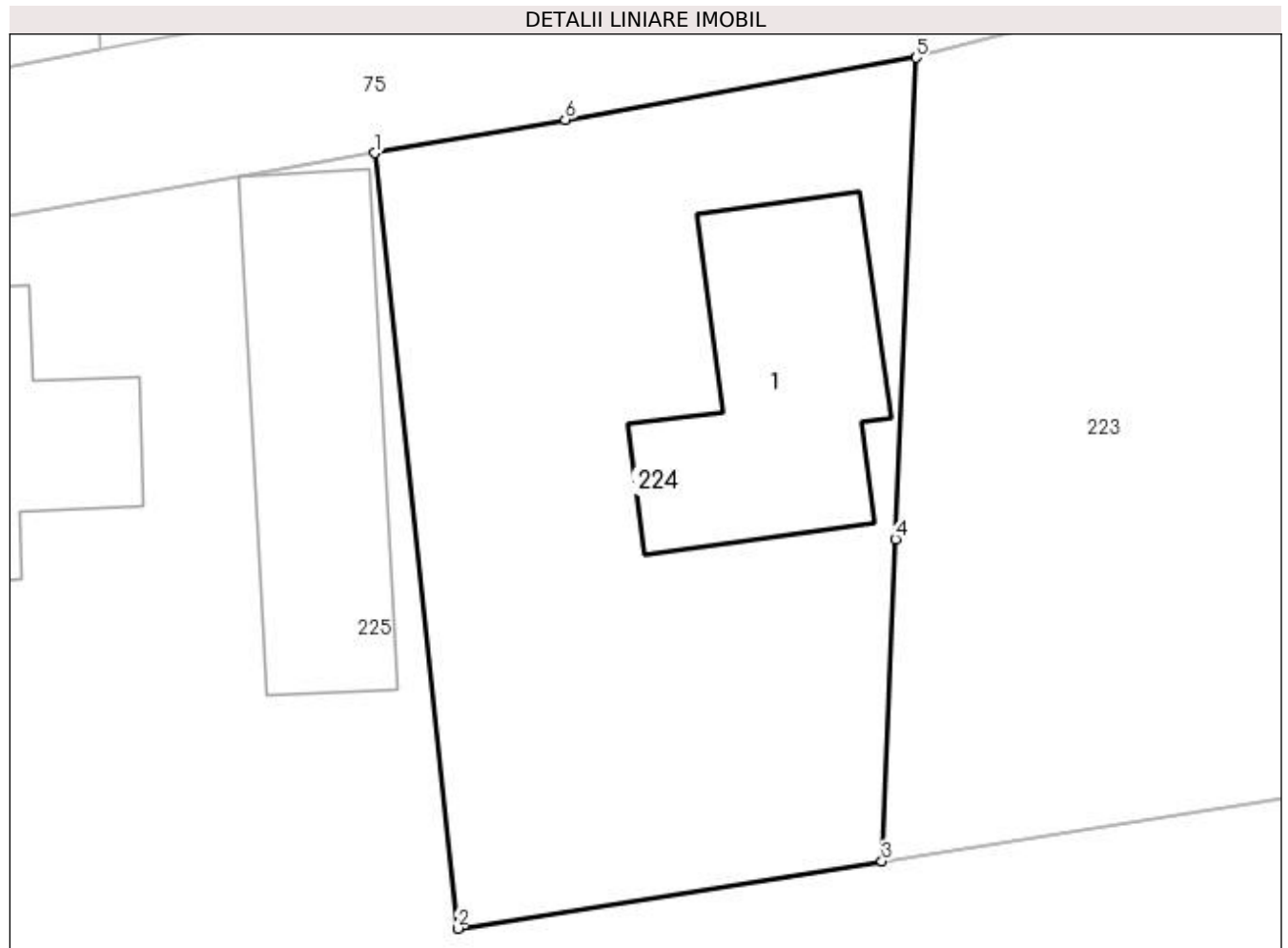
C. Partea III. SARCINI .

Inscrieri privind dezmembramintele dreptului de proprietate, drepturi reale de garanție și sarcini	Referințe
NU SUNT	

Teren

Nr cadastral	Suprafața (mp)*	Observații / Referințe
	387	

* Suprafața este determinată în planul de proiecție Stereo 70.



Date referitoare la teren

Crt	Categorie folosință	Intra vilan	Suprafața (mp)	Tarla	Parcelă	Nr. topo	Observații / Referințe
1	curți constructii	DA	147	2	56	-	
2	arabil	DA	240	2	57	-	

Date referitoare la construcții

Crt	Număr	Destinație construcție	Supraf. (mp)	Situație juridică	Observații / Referințe
A1.1		construcții de locuinte	65	Cu acte	Nr. niveluri:1; S. construita la sol:65 mp; S. construita desfasurata:65 mp; Locuință (P) din lemn, acoperită cu tablă, anul 1966.

Lungime Segmente

1) Valorile lungimilor segmentelor sunt obținute din proiecție în plan.

Punct început	X / Y	Punct sfârșit	X / Y	Lungime segment (** (m)
1	549.811,557 405.473,525	2	549.814,185 405.448,881	24.784
2	549.814,185 405.448,881	3	549.827,682 405.451,015	13.665
3	549.827,682 405.451,015	4	549.828,114 405.461,252	10.246

Punct început	X / Y	Punct sfârșit	X / Y	Lungime segment (** (m)
4	549.828,114 405.461,252	5	549.828,761 405.476,561	15.323
5	549.828,761 405.476,561	6	549.817,601 405.474,592	11.332
6	549.817,601 405.474,592	1	549.811,557 405.473,525	6.137

** Lungimile segmentelor sunt determinate în planul de proiecție Stereo 70 și sunt rotunjite la 1 milimetru.

*** Distanța dintre puncte este formată din segmente cumulate ce sunt mai mici decât valoarea 1 milimetru.

**DATE DESPRE IMOBILUL NR. 225**

Oficiul de Cadastru și Publicitate Imobiliară PRAHOVA
Biroul de Cadastru și Publicitate Imobiliară Câmpina

A. Partea I. Descrierea imobilului

TEREN Intravilan

Adresa: Loc. Provita De Sus, Nr. 254, Jud. Prahova

Nr. Crt	Nr cadastral Nr. topografic	Suprafața* (mp)	Observații / Referințe
A1		1.633	Sector cadastral:12 Teren imprejmuit;

Construcții

Crt	Nr cadastral Nr. topografic	Adresa	Observații / Referințe
A1.1		Loc. Provita De Sus, Nr. 254, Jud. Prahova	Nr. niveluri:1; S. construita la sol:68 mp; S. construita desfasurata:68 mp; Locuință (P) din lemn, acoperită cu tablă, anul 1950.
A1.2		Loc. Provita De Sus, Nr. 254, Jud. Prahova	Nr. niveluri:1; S. construita la sol:69 mp; S. construita desfasurata:69 mp; Anexă (P) din lemn, acoperită cu tablă, anul 1952.

B. Partea II. Proprietari și acte

Inscrieri privitoare la dreptul de proprietate și alte drepturi reale	Referințe
/	
Act Normativ nr. Legea 7, din 13/03/1996 emis de PARLAMENTUL ROMÂNIEI;	
B1	A1, A1.1, A1.2
1) COMUNA PROVIȚA DE SUS, CIF:2845362, PROPRIETAR NEIDENTIFICAT	

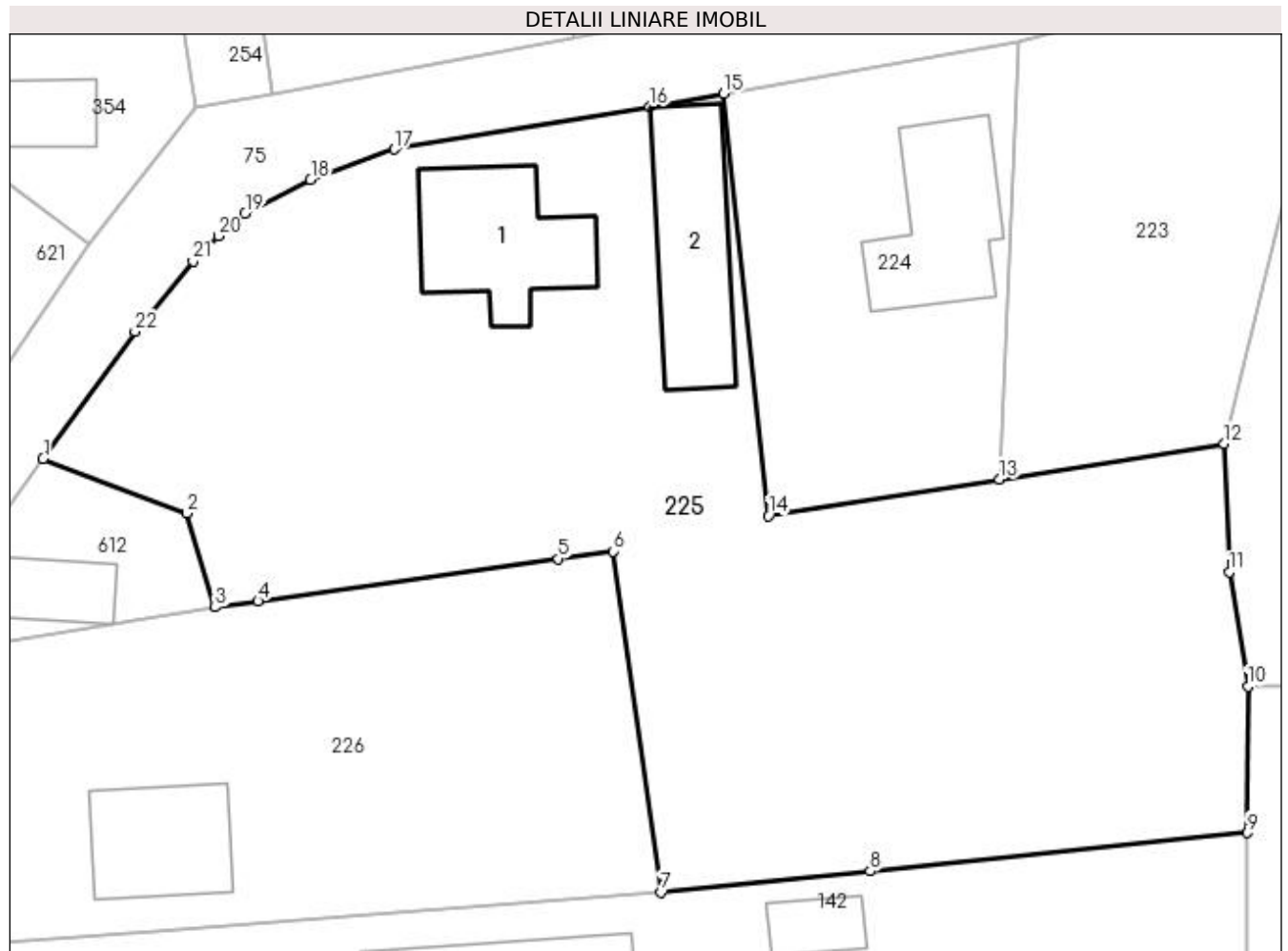
C. Partea III. SARCINI .

Inscrieri privind dezmembramintele dreptului de proprietate, drepturi reale de garanție și sarcini	Referințe
NU SUNT	

Teren

Nr cadastral	Suprafața (mp)*	Observații / Referințe
	1.633	

* Suprafața este determinată în planul de proiecție Stereo 70.



Date referitoare la teren

Crt	Categorie folosință	Intravilan	Suprafața (mp)	Tarla	Parcelă	Nr. topo	Observații / Referințe
1	curți constructii	DA	704	2	58	-	
2	arabil	DA	160	2	59	-	
3	arabil	DA	769	2	60	-	

Date referitoare la construcții

Crt	Număr	Destinație construcție	Supraf. (mp)	Situație juridică	Observații / Referințe
A1.1		construcții de locuințe	68	Cu acte	Nr. niveluri:1; S. construita la sol:68 mp; S. construita desfasurata:68 mp; Locuință (P) din lemn, acoperită cu tablă, anul 1950.
A1.2		construcții anexa	69	Cu acte	Nr. niveluri:1; S. construita la sol:69 mp; S. construita desfasurata:69 mp; Anexă (P) din lemn, acoperită cu tablă, anul 1952.

Lungime Segmente

1) Valorile lungimilor segmentelor sunt obținute din proiecție în plan.

Punct început	X / Y	Punct sfârșit	X / Y	Lungime segment (** (m))	Punct început	X / Y	Punct sfârșit	X / Y	Lungime segment (** (m))
1	549.771,753 405.452,205	2	549.780,149 405.449,027	8.977	2	549.780,149 405.449,027	3	549.781,826 405.443,533	5.744

Punct început	X / Y	Punct sfârşit	X / Y	Lungime segment (** (m)
3	549.781,826 405.443,533	4	549.784,325 405.443,885	2.524
5	549.801,895 405.446,36	6	549.805,068 405.446,807	3.204
7	549.807,895 405.426,881	8	549.820,117 405.428,119	12.285
9	549.842,173 405.430,354	10	549.842,209 405.438,906	8.552
11	549.841,116 405.445,597	12	549.840,824 405.453,092	7.501
13	549.827,682 405.451,015	14	549.814,185 405.448,881	13.665
15	549.811,557 405.473,525	16	549.807,239 405.472,772	4.383
17	549.792,297 405.470,293	18	549.787,394 405.468,51	5.217
19	549.783,57 405.466,539	20	549.782,017 405.465,23	2.031
21	549.780,517 405.463,738	22	549.777,133 405.459,632	5.321

Punct început	X / Y	Punct sfârşit	X / Y	Lungime segment (** (m)
4	549.784,325 405.443,885	5	549.801,895 405.446,36	17.743
6	549.805,068 405.446,807	7	549.807,895 405.426,881	20.126
8	549.820,117 405.428,119	9	549.842,173 405.430,354	22.169
10	549.842,209 405.438,906	11	549.841,116 405.445,597	6.78
12	549.840,824 405.453,092	13	549.827,682 405.451,015	13.305
14	549.814,185 405.448,881	15	549.811,557 405.473,525	24.784
16	549.807,239 405.472,772	17	549.792,297 405.470,293	15.146
18	549.787,394 405.468,51	19	549.783,57 405.466,539	4.302
20	549.782,017 405.465,23	21	549.780,517 405.463,738	2.116
22	549.777,133 405.459,632	1	549.771,753 405.452,205	9.171

** Lungimile segmentelor sunt determinate în planul de proiecție Stereo 70 și sunt rotunjite la 1 milimetru.

*** Distanța dintre puncte este formată din segmente cumulate ce sunt mai mici decât valoarea 1 milimetru.

**DATE DESPRE IMOBILUL NR. 226**

Oficiul de Cadastru și Publicitate Imobiliară PRAHOVA
Biroul de Cadastru și Publicitate Imobiliară Câmpina

A. Partea I. Descrierea imobilului

TEREN Intravilan

Nr. CF vechi:1390
Nr. cadastral vechi:429

Adresa: Loc. Provita De Sus, Jud. Prahova

Nr. Crt	Nr cadastral Nr. topografic	Suprafața* (mp)	Observații / Referințe
A1	20597	Din acte: 800 Masurata: 833	Sector cadastral:12 Teren imprejmuit;

Construcții

Crt	Nr cadastral Nr. topografic	Adresa	Observații / Referințe
A1.1		Loc. Provita De Sus, Jud. Prahova	Nr. niveluri:1; S. construita la sol:52 mp;

B. Partea II. Proprietari și acte

Inscrieri privitoare la dreptul de proprietate și alte drepturi reale		Referințe
19711 / 06/12/2010		
Act Notarial nr. 5262, din 03/12/2010 emis de NP ANDREEA DOBRE;		
B1	Intabulare, drept de PROPRIETATEcumparare ca bun comun, dobandit prin Conventie, cota actuala 1/1, cota initiala 1/1 1) MERCAN CONSTANTIN	A1
/		
Act Normativ nr. LEGEA 7, din 13/03/1996 emis de PARLAMENTUL ROMANIEI (Adeverință 1366/20.02.2023, act administrativ, Primăria Provita de Sus);		
B2	Intabulare, drept de PROPRIETATEcumparare ca bun comun, dobandit prin Lege, cota actuala 1/1, cota initiala 1/1 1) MERCAN CONSTANTIN	A1.1

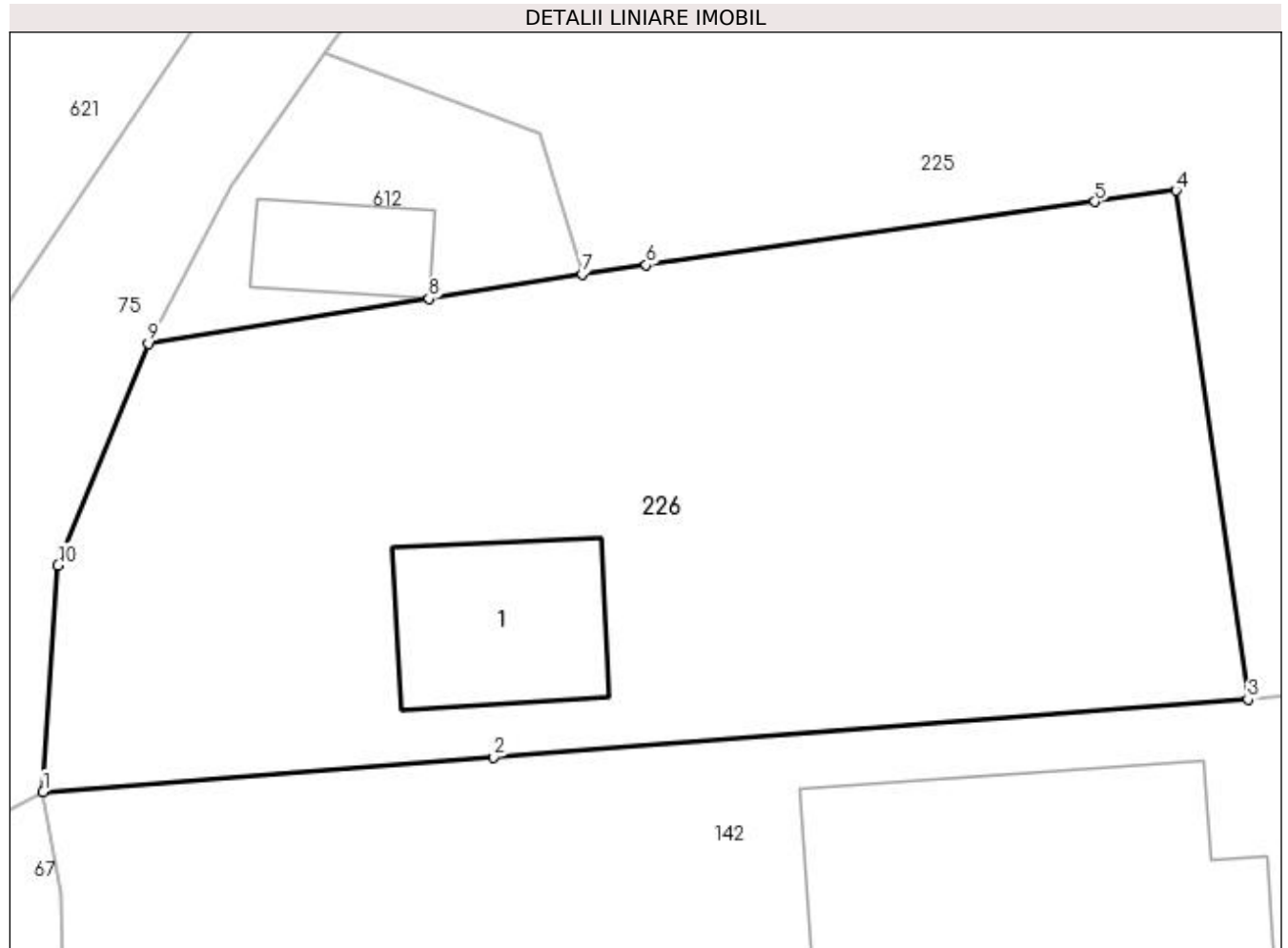
C. Partea III. SARCINI .

Inscrieri privind dezmembramintele dreptului de proprietate, drepturi reale de garanție și sarcini	Referințe
NU SUNT	

Teren

Nr cadastral	Suprafața (mp)*	Observații / Referințe
20597	Din acte: 800 Masurata: 833	

* Suprafața este determinată în planul de proiecție Stereo 70.



Date referitoare la teren

Crt	Categorie folosință	Intra vilan	Suprafața (mp)	Tarla	Parcelă	Nr. topo	Observații / Referințe
1	curți constructii	DA	833	2	62	-	

Date referitoare la construcții

Crt	Număr	Destinație construcție	Supraf. (mp)	Situație juridică	Observații / Referințe
A1.1		construcții de locuinte	52	Cu acte	Nr. niveluri:1; S. construita la sol:52 mp;

Lungime Segmente

1) Valorile lungimilor segmentelor sunt obținute din proiecție în plan.

Punct început	X / Y	Punct sfârșit	X / Y	Lungime segment (** (m)
1	549.760,7 405.423,264	2	549.778,343 405.424,616	17.695
2	549.778,343 405.424,616	3	549.807,895 405.426,881	29.639
3	549.807,895 405.426,881	4	549.805,068 405.446,807	20.126

Punct început	X / Y	Punct sfârșit	X / Y	Lungime segment (** (m)
4	549.805,068 405.446,807	5	549.801,895 405.446,36	3.204
5	549.801,895 405.446,36	6	549.784,325 405.443,885	17.743
6	549.784,325 405.443,885	7	549.781,826 405.443,533	2.524
7	549.781,826 405.443,533	8	549.775,811 405.442,573	6.091
8	549.775,811 405.442,573	9	549.764,814 405.440,818	11.136
9	549.764,814 405.440,818	10	549.761,286 405.432,131	9.376
10	549.761,286 405.432,131	1	549.760,7 405.423,264	8.886

** Lungimile segmentelor sunt determinate în planul de proiecție Stereo 70 și sunt rotunjite la 1 milimetru.

*** Distanța dintre puncte este formată din segmente cumulate ce sunt mai mici decât valoarea 1 milimetru.

**DATE DESPRE IMOBILUL NR. 227**

Oficiul de Cadastru și Publicitate Imobiliară PRAHOVA
Biroul de Cadastru și Publicitate Imobiliară Câmpina

A. Partea I. Descrierea imobilului

TEREN Necunoscut

Nr. CF vechi:208
Nr. cadastral vechi:258

Adresa: Loc. Provita De Sus, Jud. Prahova

Nr. Crt	Nr cadastral Nr. topografic	Suprafața* (mp)	Observații / Referințe
A1	21033	Din acte: 0 Masurata: 2.500	Sector cadastral:12 Teren neimprejmuit;

B. Partea II. Proprietari și acte

Inscrieri privitoare la dreptul de proprietate și alte drepturi reale		Referințe
29014 / 20/11/2019		
Act Notarial nr. 1505, din 19/11/2019 emis de Dragnea Ana Maria;		
B2	Intabulare, drept de PROPRIETATEcumparare ca bun comun, dobandit prin Conventie, cota actuala 1/1, cota initiala 1/1 1) STAHIE COSMIN MUGUREL 2) STAHIE IULIA	A1

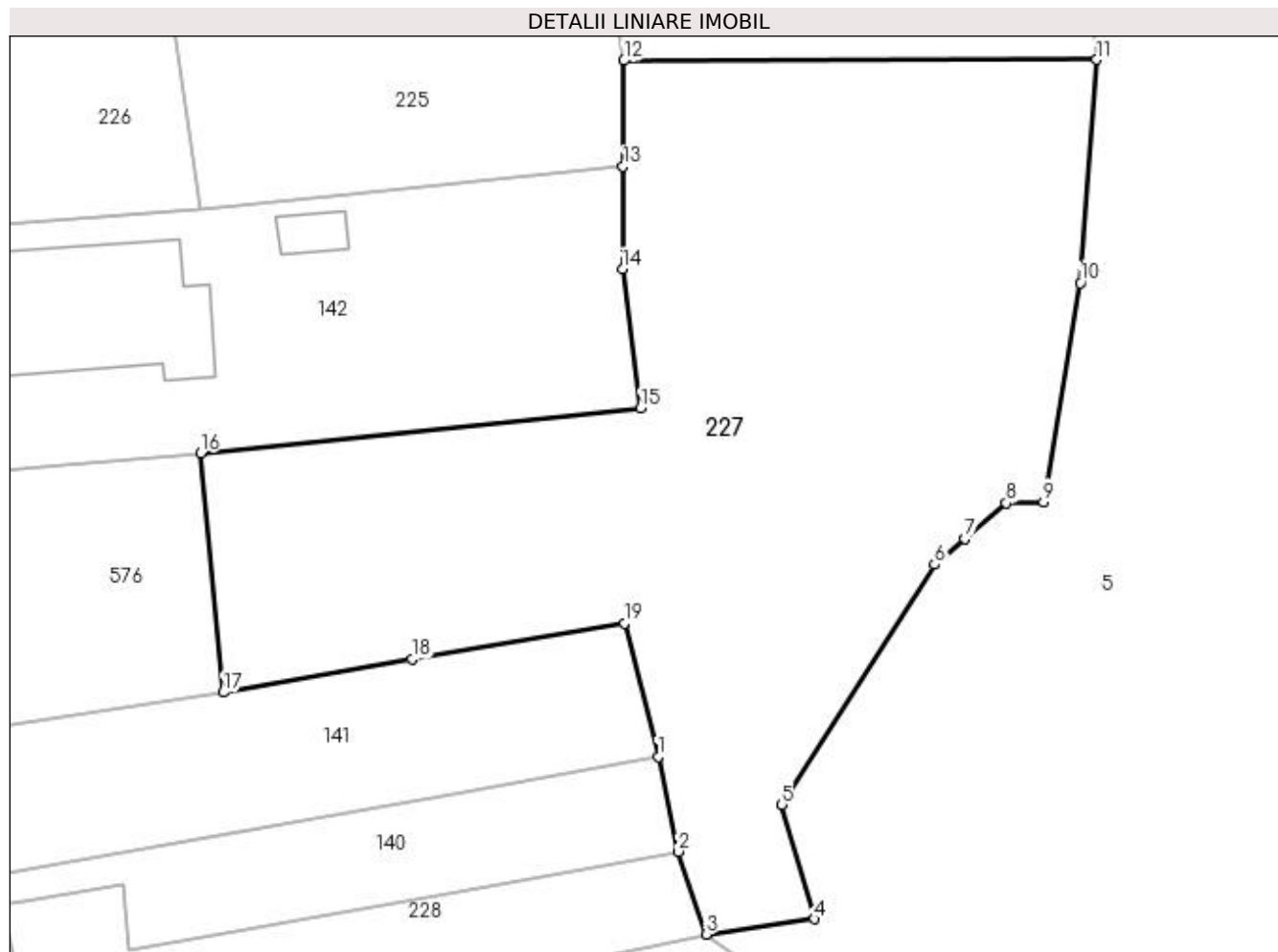
C. Partea III. SARCINI .

Inscrieri privind dezmembramintele dreptului de proprietate, drepturi reale de garanție și sarcini	Referințe
NU SUNT	

Anexa Nr. 1 La Partea I**Teren**

Nr cadastral	Suprafața (mp)*	Observații / Referințe
21033	Din acte: 0 Masurata: 2.500	

* Suprafața este determinată în planul de proiecție Stereo 70.

**Date referitoare la teren**

Crt	Categorie folosință	Intravilan	Suprafața (mp)	Tarla	Parcelă	Nr. topo	Observații / Referințe
1	faneata	DA	628	2	-	-	
2	faneata	NU	1.872	2	-	-	

Lungime Segmente

1) Valorile lungimilor segmentelor sunt obținute din proiecție în plan.

Punct început	X / Y	Punct sfârșit	X / Y	Lungime segment (** (m)
1	549.845,015 405.382,458	2	549.846,65 405.374,781	7.849
2	549.846,65 405.374,781	3	549.848,914 405.368,075	7.078
3	549.848,914 405.368,075	4	549.857,69 405.369,327	8.865
4	549.857,69 405.369,327	5	549.855,065 405.378,56	9.599

Punct început	X / Y	Punct sfârşit	X / Y	Lungime segment (** (m)
5	549.855,065 405.378,56	6	549.867,443 405.398,059	23.096
6	549.867,443 405.398,059	7	549.869,909 405.400,169	3.245
7	549.869,909 405.400,169	8	549.873,25 405.403,028	4.397
8	549.873,25 405.403,028	9	549.876,255 405.403,137	3.007
9	549.876,255 405.403,137	10	549.879,251 405.420,886	18.0
10	549.879,251 405.420,886	11	549.880,585 405.438,993	18.156
11	549.880,585 405.438,993	12	549.842,209 405.438,906	38.376
12	549.842,209 405.438,906	13	549.842,173 405.430,354	8.552
13	549.842,173 405.430,354	14	549.842,139 405.422,011	8.343
14	549.842,139 405.422,011	15	549.843,583 405.410,725	11.378
15	549.843,583 405.410,725	16	549.807,904 405.407,107	35.862
16	549.807,904 405.407,107	17	549.809,754 405.387,701	19.494
17	549.809,754 405.387,701	18	549.825,059 405.390,382	15.538
18	549.825,059 405.390,382	19	549.842,264 405.393,287	17.449
19	549.842,264 405.393,287	1	549.845,015 405.382,458	11.173

** Lungimile segmentelor sunt determinate în planul de proiecție Stereo 70 și sunt rotunjite la 1 milimetru.

*** Distanța dintre puncte este formată din segmente cumulate ce sunt mai mici decât valoarea 1 milimetru.

**DATE DESPRE IMOBILUL NR. 228**

Oficiul de Cadastru și Publicitate Imobiliară PRAHOVA
Biroul de Cadastru și Publicitate Imobiliară Câmpina

A. Partea I. Descrierea imobilului

TEREN Intravilan

Adresa: Loc. Provita De Sus, Nr. 250, Jud. Prahova

Nr. Crt	Nr cadastral Nr. topografic	Suprafața* (mp)	Observații / Referințe
A1	21128	Din acte: 0 Masurata: 661	Sector cadastral:12 Teren imprejmuit;

Construcții

Crt	Nr cadastral Nr. topografic	Adresa	Observații / Referințe
A1.2	21128-C2	Loc. Provita De Sus, Nr. 250, Jud. Prahova	Nr. niveluri:2; S. construita la sol:60 mp; S construita desfasurata - locuinta (Beci+P) = 67.00mp.

B. Partea II. Proprietari și acte

Inscrieri privitoare la dreptul de proprietate și alte drepturi reale		Referințe
2987 / 10/02/2016		
Act Notarial nr. 232, din 05/02/2016 emis de NP DRAGAN FLORENTINA VICTORIA;		
B1	Se infiinteaza cartea funciara 21128 a imobilului cu numarul cadastral 21128/Provita de Sus, rezultat din dezmembrarea imobilului cu numarul cadastral 21122 inscris in cartea funciara 21122;	A1, A1.2
Act Administrativ nr. C5635, din 03/07/2015 emis de OCPI PH;		
B5	se noteaza referatul de admitere privind propunerea dezmembrarii imobilului <i>OBSERVATII: pozitie transcrisa din CF 21122/Provita de Sus, inscrisa prin incheierea nr. 22416 din 07/07/2015;</i>	A1, A1.2
2991 / 10/02/2016		
Act Notarial nr. 232, din 05/02/2016 emis de NP DRAGAN FLORENTINA VICTORIA;		
B6	Intabulare, drept de PROPRIETATEpartaj, dobandit prin Conventie, cota actuala 1/1, cota initiala 1/1 1) PATRAN CONSTANTIN CIPRIAN	A1, A1.2

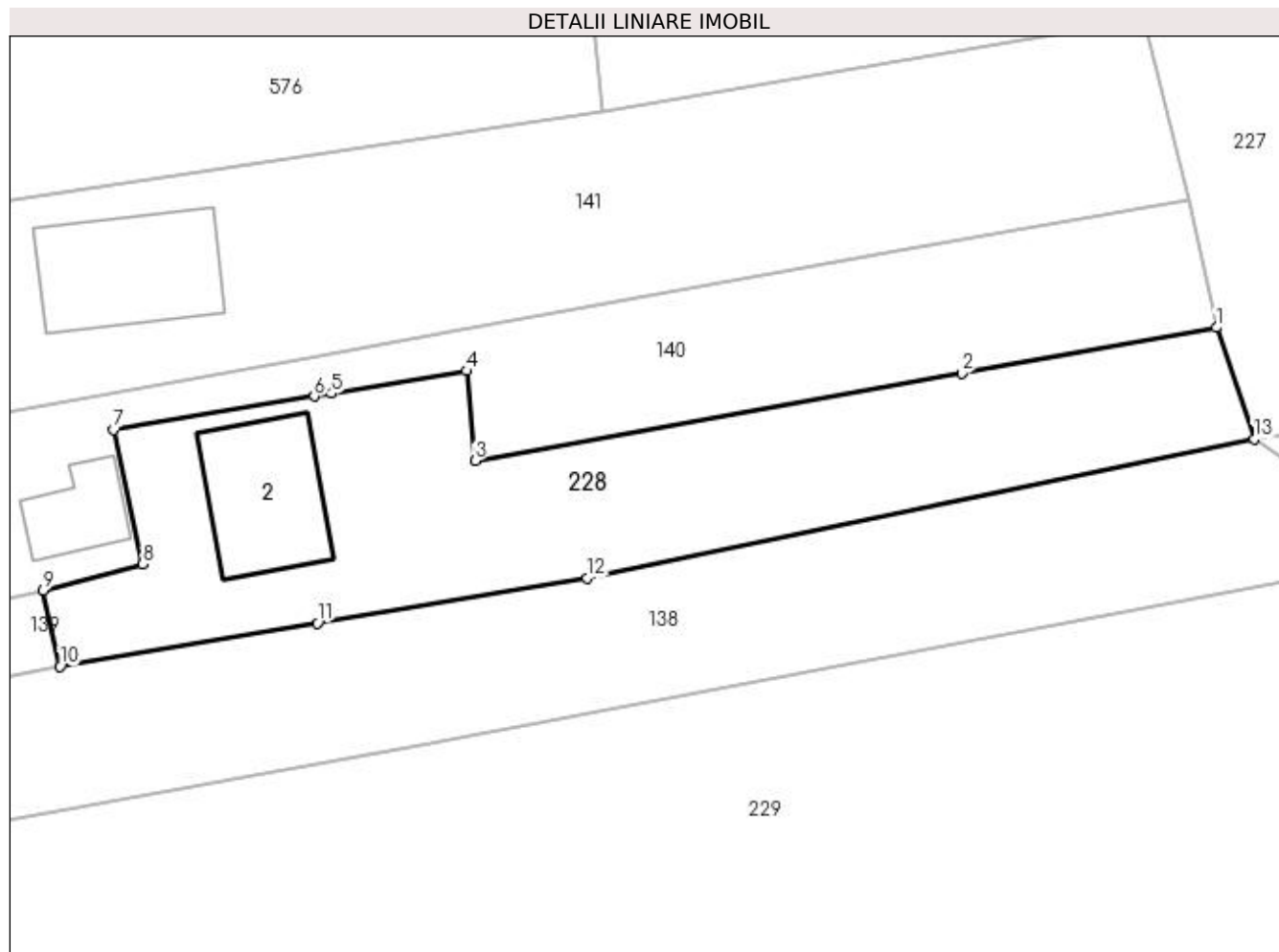
C. Partea III. SARCINI .

Inscrieri privind dezmembramintele dreptului de proprietate, drepturi reale de garanție și sarcini	Referințe
NU SUNT	

Anexa Nr. 1 La Partea I**Teren**

Nr cadastral	Suprafaţa (mp)*	Observații / Referințe
21128	Din acte: 0 Masurata: 661	

* Suprafața este determinată în planul de proiecție Stereo 70.

**Date referitoare la teren**

Crt	Categorie folosință	Intravilan	Suprafața (mp)	Tarla	Parcelă	Nr. topo	Observații / Referințe
1	curți construcții	DA	197	2	73,73/2, 74,75	-	ACCESUL LA LOT B SE VA FACE PRIN LOT C
2	faneata	DA	464	2	73,73/2, 74,75	-	

Date referitoare la construcții

Crt	Număr	Destinație construcție	Supraf. (mp)	Situație juridică	Observații / Referințe
A1.2	21128-C2	construcții de locuințe	Din acte: 0 Masurata: 60	Cu acte	Nr. niveluri:2; S. construita la sol:60 mp; S construita desfasurata - locuinta (Beci+P) = 67.00mp.

Lungime Segmente

1) Valorile lungimilor segmentelor sunt obținute din proiecție în plan.

Punct început	X / Y	Punct sfârșit	X / Y	Lungime segment (** (m)
1	549.846,65 405.374,781	2	549.831,359 405.372,02	15.538
2	549.831,359 405.372,02	3	549.802,146 405.366,781	29.679

Punct început	X / Y	Punct sfârşit	X / Y	Lungime segment (** (m)
3	549.802,146 405.366,781	4	549.801,633 405.372,176	5.419
4	549.801,633 405.372,176	5	549.793,521 405.370,826	8.224
5	549.793,521 405.370,826	6	549.792,486 405.370,654	1.049
6	549.792,486 405.370,654	7	549.780,421 405.368,647	12.231
7	549.780,421 405.368,647	8	549.782,187 405.360,587	8.251
8	549.782,187 405.360,587	9	549.776,207 405.359,013	6.184
9	549.776,207 405.359,013	10	549.777,206 405.354,434	4.687
10	549.777,206 405.354,434	11	549.792,672 405.357,023	15.681
11	549.792,672 405.357,023	12	549.808,868 405.359,733	16.421
12	549.808,868 405.359,733	13	549.848,914 405.368,075	40.906
13	549.848,914 405.368,075	1	549.846,65 405.374,781	7.078

** Lungimile segmentelor sunt determinate în planul de proiecție Stereo 70 și sunt rotunjite la 1 milimetru.

*** Distanța dintre puncte este formată din segmente cumulate ce sunt mai mici decât valoarea 1 milimetru.

**DATE DESPRE IMOBILUL NR. 229**

Oficiul de Cadastru și Publicitate Imobiliară PRAHOVA
Biroul de Cadastru și Publicitate Imobiliară Câmpina

A. Partea I. Descrierea imobilului

TEREN Intravilan

Adresa: Loc. Provita De Sus, Jud. Prahova

Nr. Crt	Nr cadastral Nr. topografic	Suprafața* (mp)	Observații / Referințe
A1		4.149	Sector cadastral:12 Teren neimprejmuit;

B. Partea II. Proprietari și acte

Inscrieri privitoare la dreptul de proprietate și alte drepturi reale		Referințe
/		
Act Normativ nr. Legea 7, din 13/03/1996 emis de PARLAMENTUL ROMÂNIEI;		
B1	Inscrierea provizorie, drept de PROPRIETATE, dobandit prin Lege, cota actuala 1/1, cota initiala 1/1 1) COMUNA PROVIȚA DE SUS, CIF:2845362, PROPRIETAR NEIDENTIFICAT	A1

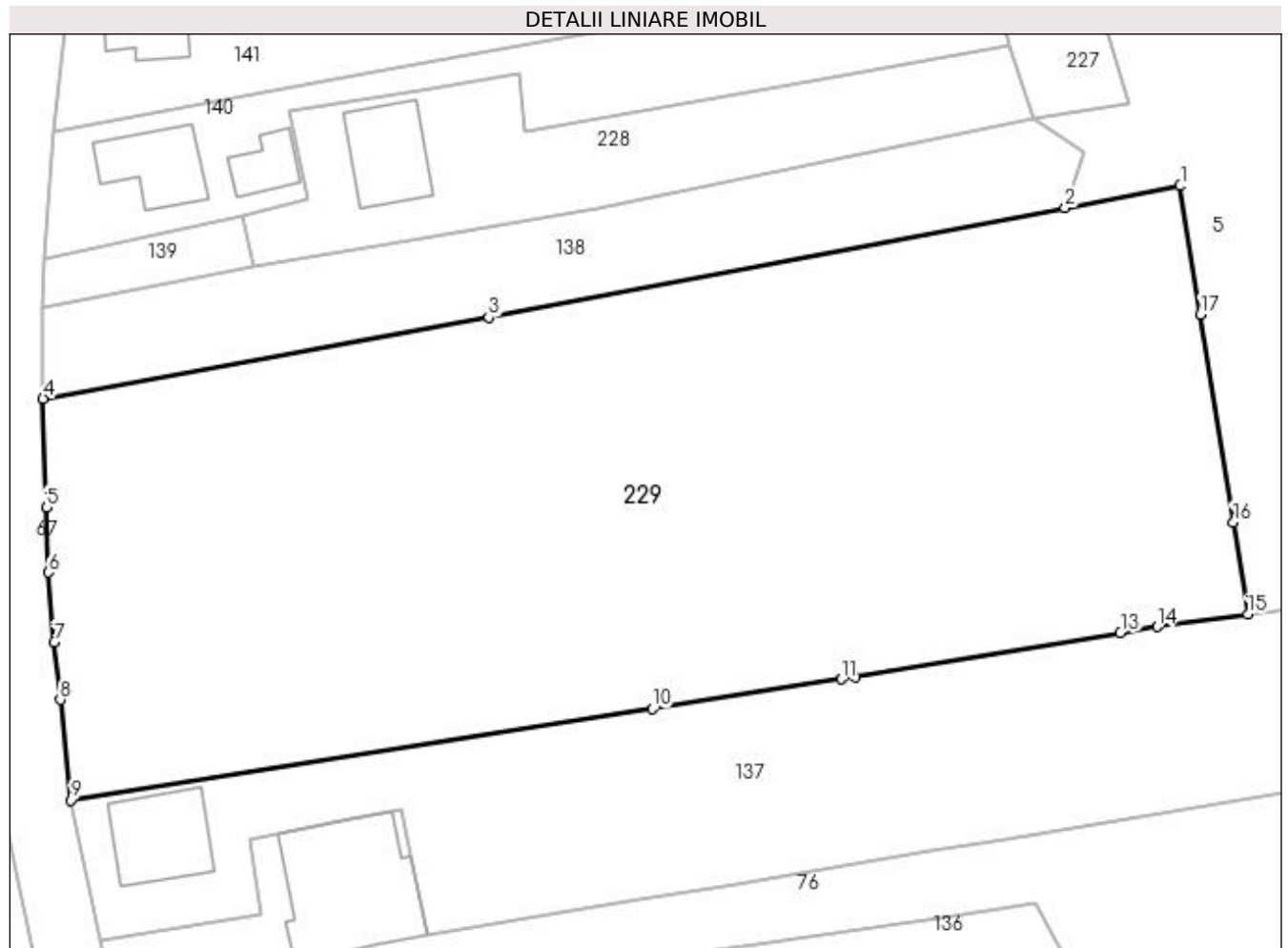
C. Partea III. SARCINI .

Inscrieri privind dezmembramintele dreptului de proprietate, drepturi reale de garanție și sarcini	Referințe
NU SUNT	

Teren

Nr cadastral	Suprafața (mp)*	Observații / Referințe
	4.149	

* Suprafața este determinată în planul de proiecție Stereo 70.



Date referitoare la teren

Crt	Categorie folosință	Intravilan	Suprafața (mp)	Tarla	Parcelă	Nr. topo	Observații / Referințe
1	livada	DA	1.162	2	77	-	
2	arabil	DA	2.010	2	78	-	
3	livada	DA	977	2	79	-	

Lungime Segmente

1) Valorile lungimilor segmentelor sunt obținute din proiecție în plan.

Punct început	X / Y	Punct sfârșit	X / Y	Lungime segment (** (m)
1	549.862,483 405.361,795	2	549.851,869 405.359,78	10.804
2	549.851,869 405.359,78	3	549.798,809 405.349,706	54.008
3	549.798,809 405.349,706	4	549.757,766 405.342,225	41.719
4	549.757,766 405.342,225	5	549.758,1 405.332,206	10.025

Punct început	X / Y	Punct sfârșit	X / Y	Lungime segment (** (m)
5	549.758,1 405.332,206	6	549.758,3 405.326,23	5.979
6	549.758,3 405.326,23	7	549.758,78 405.319,817	6.431
7	549.758,78 405.319,817	8	549.759,349 405.314,52	5.327
8	549.759,349 405.314,52	9	549.760,34 405.305,297	9.276
9	549.760,34 405.305,297	10	549.813,861 405.313,697	54.176
10	549.813,861 405.313,697	11	549.831,281 405.316,431	17.633
11	549.831,281 405.316,431	12	549.832,597 405.316,637	1.332
12	549.832,597 405.316,637	13	549.856,969 405.320,676	24.704
13	549.856,969 405.320,676	14	549.860,337 405.321,245	3.416
14	549.860,337 405.321,245	15	549.868,702 405.322,384	8.442
15	549.868,702 405.322,384	16	549.867,363 405.330,872	8.593
16	549.867,363 405.330,872	17	549.864,347 405.349,984	19.349
17	549.864,347 405.349,984	1	549.862,483 405.361,795	11.957

** Lungimile segmentelor sunt determinate în planul de proiecție Stereo 70 și sunt rotunjite la 1 milimetru.

*** Distanța dintre puncte este formată din segmente cumulate ce sunt mai mici decât valoarea 1 milimetru.

**DATE DESPRE IMOBILUL NR. 230**

Oficiul de Cadastru și Publicitate Imobiliară PRAHOVA
Biroul de Cadastru și Publicitate Imobiliară Câmpina

A. Partea I. Descrierea imobilului

TEREN Intravilan

Adresa: Loc. Provita De Sus, Nr. 239, Jud. Prahova

Nr. Crt	Nr cadastral Nr. topografic	Suprafața* (mp)	Observații / Referințe
A1		631	Sector cadastral:12 Teren imprejmuit;

Construcții

Crt	Nr cadastral Nr. topografic	Adresa	Observații / Referințe
A1.1		Loc. Provita De Sus, Nr. 239, Jud. Prahova	Nr. niveluri:1; S. construita la sol:43 mp; S. construita desfasurata:43 mp; Locuință (P) din paiantă+lemn, acoperită cu tablă.

B. Partea II. Proprietari și acte

Inscrieri privitoare la dreptul de proprietate și alte drepturi reale	Referințe
/	
Act Normativ nr. Legea 7, din 13/03/1996 emis de PARLAMENTUL ROMÂNIEI;	
B1	A1, A1.1
1) COMUNA PROVIȚA DE SUS, CIF:2845362, PROPRIETAR NEIDENTIFICAT	

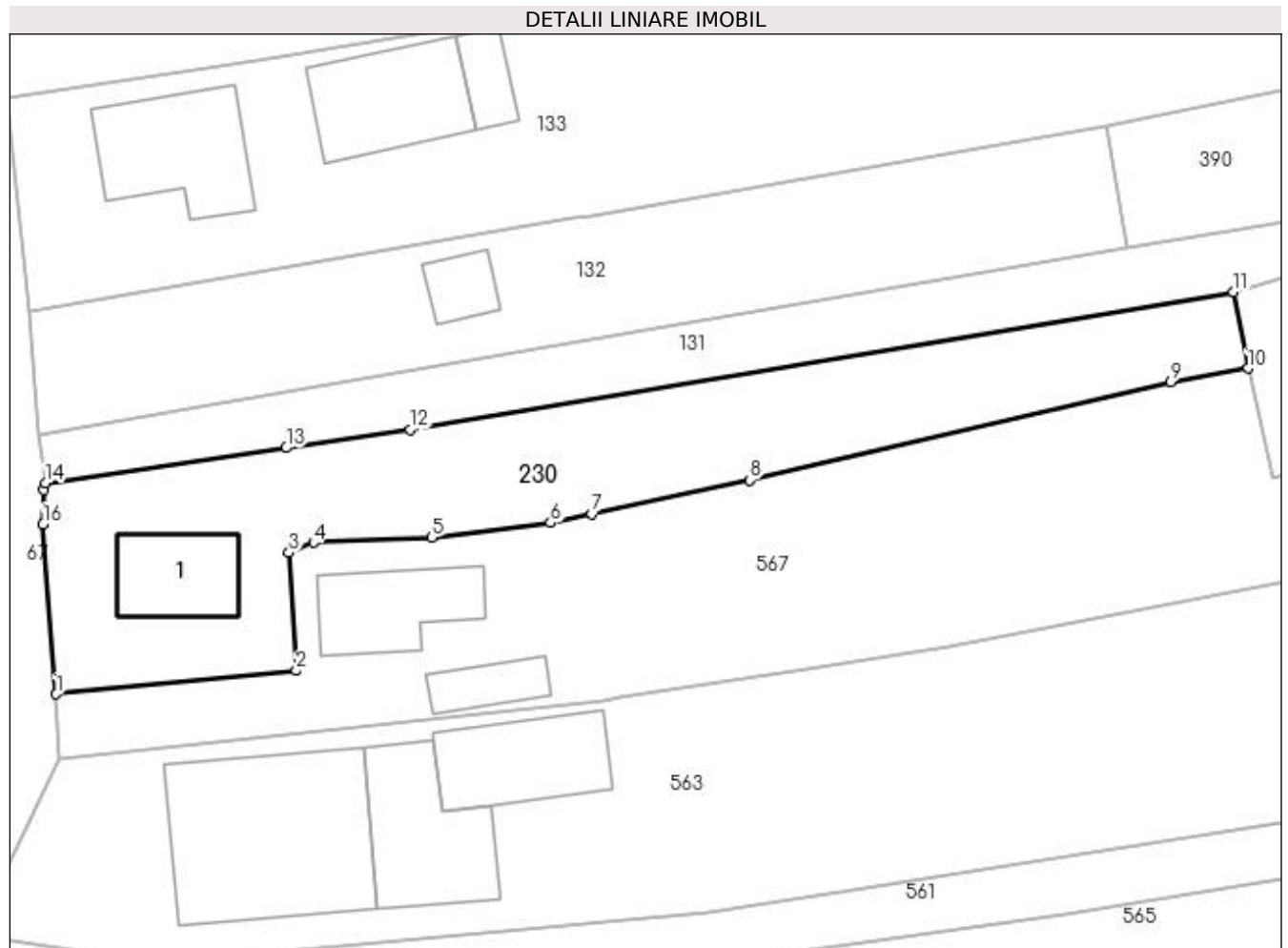
C. Partea III. SARCINI .

Inscrieri privind dezmembramintele dreptului de proprietate, drepturi reale de garanție și sarcini	Referințe
NU SUNT	

Teren

Nr cadastral	Suprafața (mp)*	Observații / Referințe
	631	

* Suprafața este determinată în planul de proiecție Stereo 70.



Date referitoare la teren

Crt	Categorie folosință	Intra vilan	Suprafața (mp)	Tarla	Parcelă	Nr. topo	Observații / Referințe
1	curți constructii	DA	224	2	101, 102/1	-	
2	faneata	DA	407	2	102	-	

Date referitoare la construcții

Crt	Număr	Destinație construcție	Supraf. (mp)	Situație juridică	Observații / Referințe
A1.1		construcții de locuințe	43	Cu acte	Nr. niveluri:1; S. construita la sol:43 mp; S. construita desfasurata:43 mp; Locuință (P) din paiantă+lemn, acoperită cu tablă.

Lungime Segmente

1) Valorile lungimilor segmentelor sunt obținute din proiecție în plan.

Punct început	X / Y	Punct sfârșit	X / Y	Lungime segment (** (m)
1	549.783,363 405.188,834	2	549.799,011 405.190,36	15.722
2	549.799,011 405.190,36	3	549.798,534 405.198,043	7.698
3	549.798,534 405.198,043	4	549.800,138 405.198,719	1.741

Punct început	X / Y	Punct sfârșit	X / Y	Lungime segment (** (m)
4	549.800,138 405.198,719	5	549.807,845 405.199,043	7.714
5	549.807,845 405.199,043	6	549.815,608 405.199,982	7.82
6	549.815,608 405.199,982	7	549.818,297 405.200,561	2.751
7	549.818,297 405.200,561	8	549.828,591 405.202,775	10.529
8	549.828,591 405.202,775	9	549.856,031 405.209,166	28.174
9	549.856,031 405.209,166	10	549.861,066 405.210,061	5.114
10	549.861,066 405.210,061	11	549.860,129 405.215,033	5.06
11	549.860,129 405.215,033	12	549.806,453 405.206,053	54.422
12	549.806,453 405.206,053	13	549.798,357 405.204,875	8.181
13	549.798,357 405.204,875	14	549.782,65 405.202,59	15.872
14	549.782,65 405.202,59	15	549.782,542 405.202,118	0.484
15	549.782,542 405.202,118	16	549.782,502 405.199,901	2.217
16	549.782,502 405.199,901	1	549.783,363 405.188,834	11.1

** Lungimile segmentelor sunt determinate în planul de proiecție Stereo 70 și sunt rotunjite la 1 milimetru.

*** Distanța dintre puncte este formată din segmente cumulate ce sunt mai mici decât valoarea 1 milimetru.

**DATE DESPRE IMOBILUL NR. 231**

Oficiul de Cadastru și Publicitate Imobiliară PRAHOVA
Biroul de Cadastru și Publicitate Imobiliară Câmpina

A. Partea I. Descrierea imobilului

TEREN Intravilan

Nr. CF vechi:100
Nr. cadastral vechi:139

Adresa: Loc. Provita De Sus, Jud. Prahova

Nr. Crt	Nr cadastral Nr. topografic	Suprafața* (mp)	Observații / Referințe
A1	20917	960	Sector cadastral:12 Teren imprejmuit;

Construcții

Crt	Nr cadastral Nr. topografic	Adresa	Observații / Referințe
A1.1	20917-C1	Loc. Provita De Sus, Jud. Prahova	Nr. niveluri:1; S. construita la sol:50 mp; C1-locuinta compusa din subsol: pivnita sc- 15,96 mp, su- 8,96 mp si parter sc- 49,75 mp, su- 48,13 mp
A1.2	20917-C2	Loc. Provita De Sus, Jud. Prahova	Nr. niveluri:1; S. construita la sol:30 mp; C2- grajd sc- 27,72 mp, su- 26,35 mp

B. Partea II. Proprietari și acte

Inscrieri privitoare la dreptul de proprietate și alte drepturi reale		Referințe
2552 / 22/07/2002		
Act Notarial nr. 1981, din 17/07/2002 emis de NP Ionita Dorina -Bogasiu Gheorghe;		
B1	Intabulare, drept de PROPRIETATE cumparare ca bun comun, dobandit prin Conventie, cota actuala 1/1, cota initiala 1/1 1) ONOSE GEORGETA 2) ONOSE VASILE <i>OBSERVATII: (provenita din conversia CF 100)</i>	A1, A1.1, A1.2

C. Partea III. SARCINI .

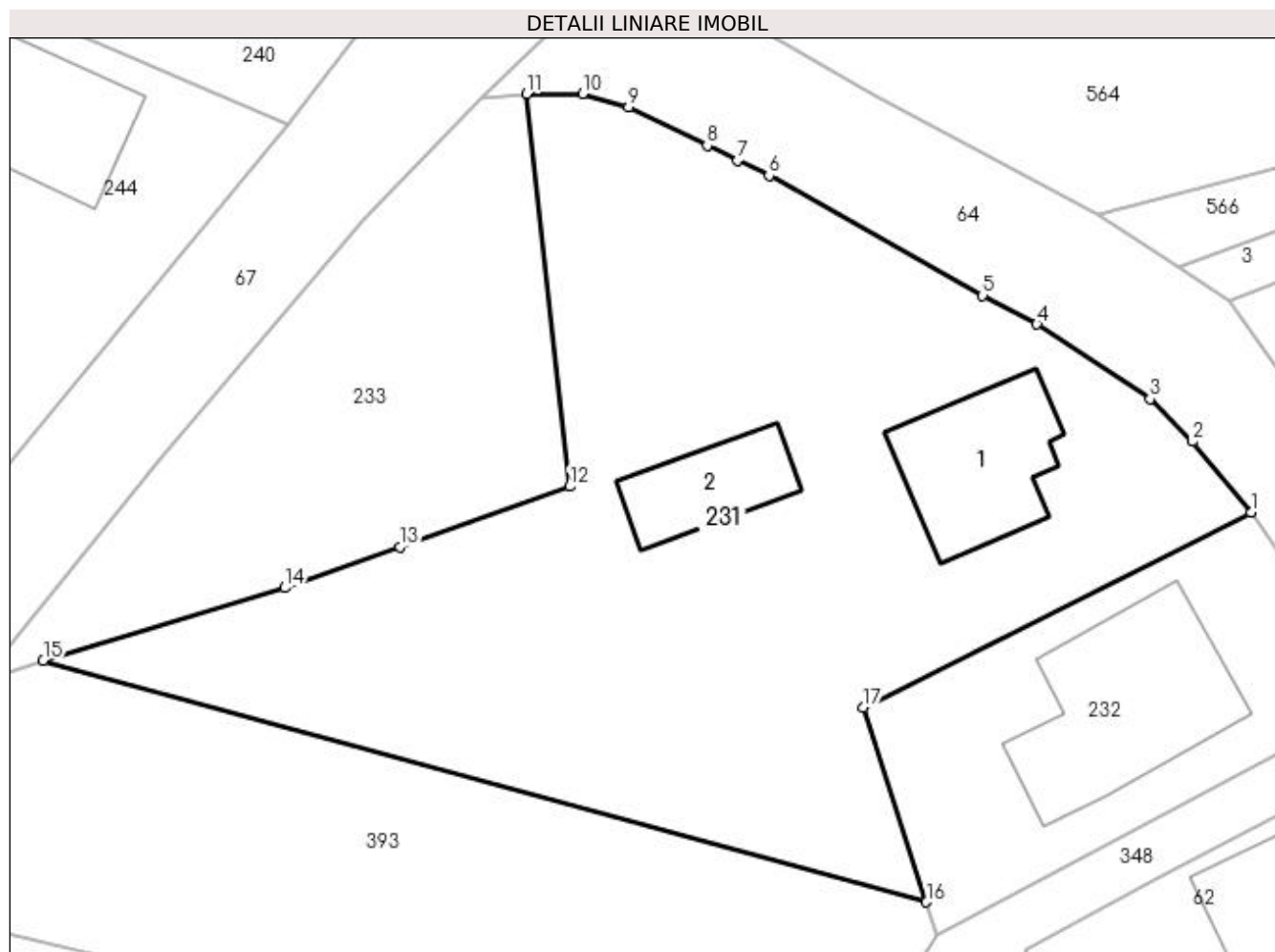
Inscrieri privind dezmembramintele dreptului de proprietate, drepturi reale de garanție și sarcini	Referințe
NU SUNT	

Anexa Nr. 1 La Partea I

Teren

Nr cadastral	Suprafața (mp)*	Observații / Referințe
20917	960	

* Suprafața este determinată în planul de proiecție Stereo 70.



Date referitoare la teren

Crt	Categorie folosință	Intra vilan	Suprafața (mp)	Tarla	Parcelă	Nr. topo	Observații / Referințe
1	curți constructii	DA	460	4	234	-	
2	arabil	DA	84	4	235	-	
3	arabil	DA	147	4	233	-	
4	livada	DA	269	4	231	-	

Date referitoare la construcții

Crt	Număr	Destinație construcție	Supraf. (mp)	Situație juridică	Observații / Referințe
A1.1	20917-C1	construcții de locuințe	Din acte: 0 Masurata: 50	Cu acte	Nr. niveluri:1; S. construita la sol:50 mp; C1-locuinta compusa din subsol: pivnita sc- 15,96 mp, su- 8,96 mp si parter sc- 49,75 mp, su- 48,13 mp
A1.2	20917-C2	construcții anexa	Din acte: 0 Masurata: 30	Cu acte	Nr. niveluri:1; S. construita la sol:30 mp; C2-grajid sc- 27,72 mp, su- 26,35 mp

Lungime Segmente

1) Valorile lungimilor segmentelor sunt obținute din proiecție în plan.

Punct început	X / Y	Punct sfârșit	X / Y	Lungime segment (** (m)
1	549.799,577 405.127,32	2	549.796,694 405.130,795	4.515
2	549.796,694 405.130,795	3	549.794,637 405.132,874	2.925
3	549.794,637 405.132,874	4	549.789,088 405.136,531	6.646
4	549.789,088 405.136,531	5	549.786,433 405.137,939	3.005
5	549.786,433 405.137,939	6	549.775,981 405.143,812	11.989
6	549.775,981 405.143,812	7	549.774,446 405.144,557	1.706
7	549.774,446 405.144,557	8	549.772,956 405.145,28	1.656
8	549.772,956 405.145,28	9	549.769,096 405.147,153	4.29
9	549.769,096 405.147,153	10	549.766,86 405.147,818	2.333
10	549.766,86 405.147,818	11	549.764,118 405.147,818	2.742
11	549.764,118 405.147,818	12	549.766,216 405.128,603	19.329
12	549.766,216 405.128,603	13	549.757,922 405.125,648	8.805
13	549.757,922 405.125,648	14	549.752,273 405.123,636	5.997
14	549.752,273 405.123,636	15	549.740,449 405.120,076	12.348
15	549.740,449 405.120,076	16	549.783,688 405.108,259	44.825
16	549.783,688 405.108,259	17	549.780,576 405.117,796	10.032
17	549.780,576 405.117,796	1	549.799,577 405.127,32	21.254

** Lungimile segmentelor sunt determinate în planul de proiecție Stereo 70 și sunt rotunjite la 1 milimetru.

*** Distanța dintre puncte este formată din segmente cumulate ce sunt mai mici decât valoarea 1 milimetru.

**DATE DESPRE IMOBILUL NR. 232**

Oficiul de Cadastru și Publicitate Imobiliară PRAHOVA
Biroul de Cadastru și Publicitate Imobiliară Câmpina

A. Partea I. Descrierea imobilului

TEREN Intravilan

Adresa: Loc. Provita De Sus, Nr. 317, Jud. Prahova

Nr. Crt	Nr cadastral Nr. topografic	Suprafața* (mp)	Observații / Referințe
A1	20863	258	Sector cadastral:12 Teren neimprijmit;

Construcții

Crt	Nr cadastral Nr. topografic	Adresa	Observații / Referințe
A1.1	20863-C1	Loc. Provita De Sus, Nr. 317, Jud. Prahova	Nr. niveluri:1; S. construita la sol:75 mp; locuinta; Fundatie piatra, pereti din lemn, invelitoare tabla.

B. Partea II. Proprietari și acte

Inscrieri privitoare la dreptul de proprietate și alte drepturi reale		Referințe
22720 / 20/11/2014		
Act Notarial nr. 4136, din 19/11/2014 emis de POP MIHAELA CRISTINA;		
B4	Intabulare, drept de PROPRIETATEpartaj, dobandit prin Conventie, cota actuala 1/2, cota initiala 1/1 1) NECULA GABRIELA	A1, A1.1
25004 / 28/07/2015		
Act Notarial nr. 238, din 23/07/2015 emis de Ivan Mihaela;		
B5	Intabulare, drept de PROPRIETATE, dobandit prin Succesiune, cota actuala 1/2, cota initiala 1/2 1) NECULA CIPRIAN RAZVAN	A1, A1.1

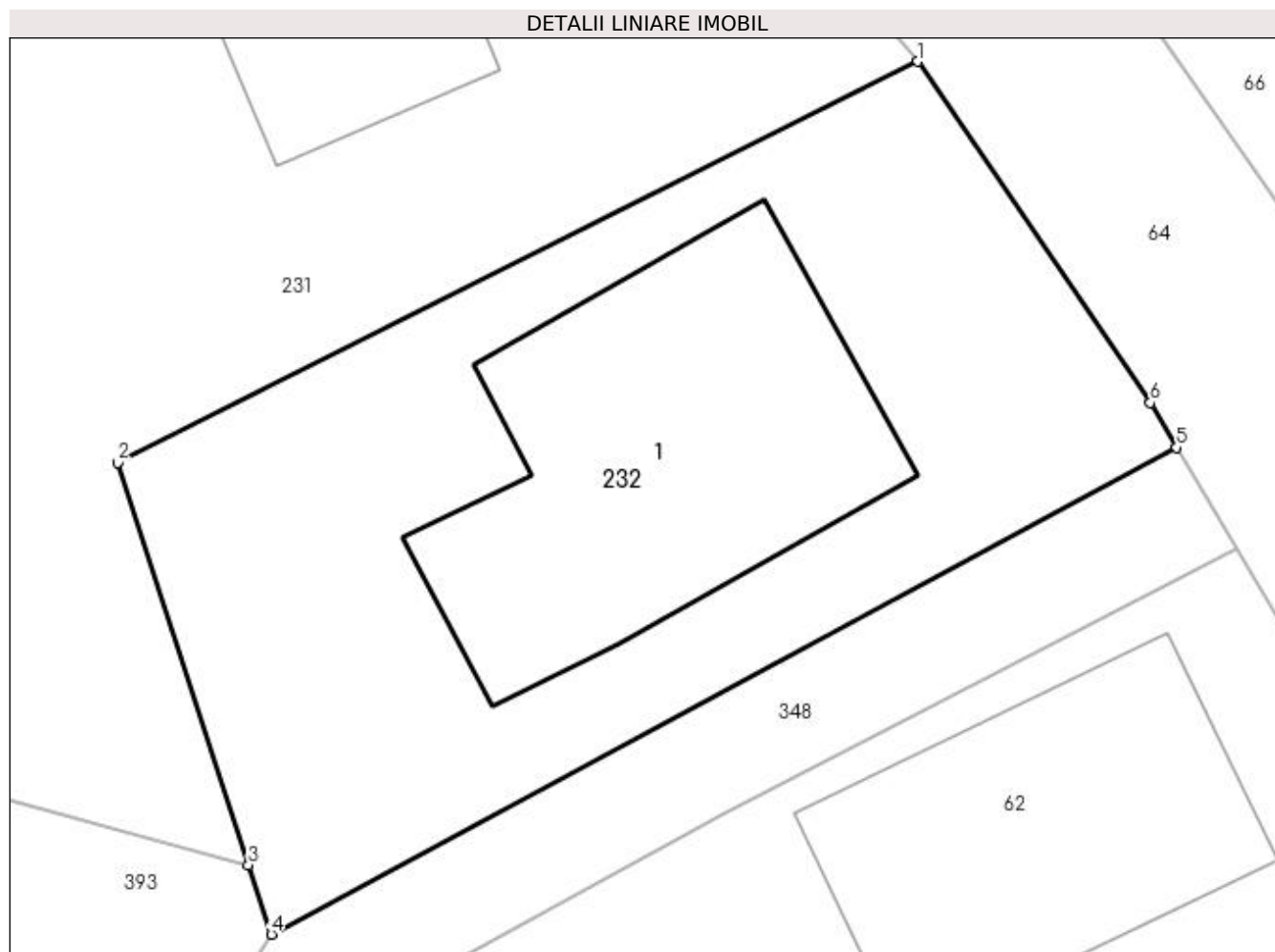
C. Partea III. SARCINI .

Inscrieri privind dezmembramintele dreptului de proprietate, drepturi reale de garanție și sarcini	Referințe
NU SUNT	

Teren

Nr cadastral	Suprafața (mp)*	Observații / Referințe
20863	258	

* Suprafața este determinată în planul de proiecție Stereo 70.



Date referitoare la teren

Crt	Categorie folosință	Intra vilan	Suprafața (mp)	Tarla	Parcelă	Nr. topo	Observații / Referințe
1	curți constructii	DA	258	4	236	-	

Date referitoare la construcții

Crt	Număr	Destinație construcție	Supraf. (mp)	Situație juridică	Observații / Referințe
A1.1	20863-C1	construcții de locuințe	Din acte: 0 Masurata: 75	Cu acte	Nr. niveluri:1; S. construita la sol:75 mp; locuinta; Fundatie piatra, pereti din lemn, invelitoare tabla.

Lungime Segmente

1) Valorile lungimilor segmentelor sunt obținute din proiecție în plan.

Punct început	X / Y	Punct sfârșit	X / Y	Lungime segment (** (m)
1	549.799,577 405.127,32	2	549.780,576 405.117,796	21.254
2	549.780,576 405.117,796	3	549.783,688 405.108,259	10.032
3	549.783,688 405.108,259	4	549.784,227 405.106,609	1.736

Punct început	X / Y	Punct sfârșit	X / Y	Lungime segment (** (m)
4	549.784,227 405.106,609	5	549.805,726 405.118,16	24.406
5	549.805,726 405.118,16	6	549.805,097 405.119,223	1.235
6	549.805,097 405.119,223	1	549.799,577 405.127,32	9.8

** Lungimile segmentelor sunt determinate în planul de proiecție Stereo 70 și sunt rotunjite la 1 milimetru.

*** Distanța dintre puncte este formată din segmente cumulate ce sunt mai mici decât valoarea 1 milimetru.

**DATE DESPRE IMOBILUL NR. 233**

Oficiul de Cadastru și Publicitate Imobiliară PRAHOVA
Biroul de Cadastru și Publicitate Imobiliară Câmpina

A. Partea I. Descrierea imobilului

TEREN Intravilan

Adresa: Loc. Provita De Sus, Jud. Prahova

Nr. Crt	Nr cadastral Nr. topografic	Suprafața* (mp)	Observații / Referințe
A1		333	Sector cadastral:12 Teren imprejmuit;

B. Partea II. Proprietari și acte

Inscrieri privitoare la dreptul de proprietate și alte drepturi reale		Referințe
/		
Act Notarial nr. CM 75, din 14/04/2021 emis de BIN MUȘAT ROXANA ANDREEA;		
B1	Intabulare, drept de PROPRIETATE, dobandit prin Succesiune, cota actuala 1/4, cota initiala 1/1 1) GĂMAN ION-DOREL	A1
Act Notarial nr. APV 862, din 14/04/2021 emis de BIN MUȘAT ROXANA ANDREEA;		
B2	Intabulare, drept de PROPRIETATE, dobandit prin Conventie, cota actuala 3/4, cota initiala 1/1 1) GĂMAN ION-DOREL	A1

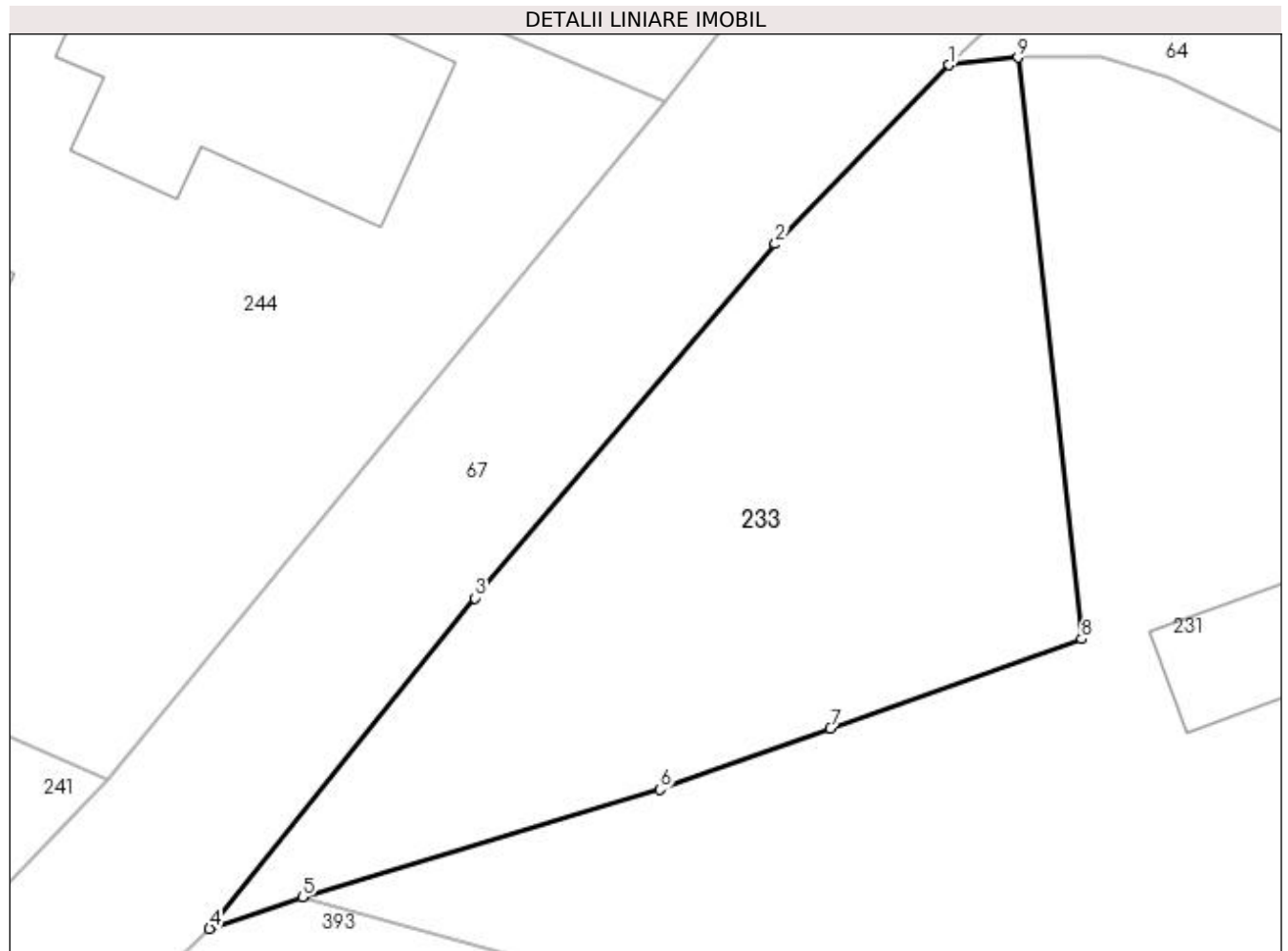
C. Partea III. SARCINI .

Inscrieri privind dezmembramintele dreptului de proprietate, drepturi reale de garanție și sarcini	Referințe
NU SUNT	

Teren

Nr cadastral	Suprafața (mp)*	Observații / Referințe
	333	

* Suprafața este determinată în planul de proiecție Stereo 70.



Date referitoare la teren

Crt	Categorie folosință	Intravilan	Suprafața (mp)	Tarla	Parcelă	Nr. topo	Observații / Referințe
1	faneata	DA	333	4	232	-	

Lungime Segmente

1) Valorile lungimilor segmentelor sunt obținute din proiecție în plan.

Punct început	X / Y	Punct sfârșit	X / Y	Lungime segment (** (m)
1	549.761,846 405.147,566	2	549.756,087 405.141,657	8.251
2	549.756,087 405.141,657	3	549.746,15 405.129,959	15.349
3	549.746,15 405.129,959	4	549.737,38 405.119,037	14.007
4	549.737,38 405.119,037	5	549.740,449 405.120,076	3.24
5	549.740,449 405.120,076	6	549.752,273 405.123,636	12.348

Punct început	X / Y	Punct sfârșit	X / Y	Lungime segment (** (m)
6	549.752,273 405.123,636	7	549.757,922 405.125,648	5.997
7	549.757,922 405.125,648	8	549.766,216 405.128,603	8.805
8	549.766,216 405.128,603	9	549.764,118 405.147,818	19.329
9	549.764,118 405.147,818	1	549.761,846 405.147,566	2.286

** Lungimile segmentelor sunt determinate în planul de proiecție Stereo 70 și sunt rotunjite la 1 milimetru.

*** Distanța dintre puncte este formată din segmente cumulate ce sunt mai mici decât valoarea 1 milimetru.

**DATE DESPRE IMOBILUL NR. 234**

Oficiul de Cadastru și Publicitate Imobiliară PRAHOVA
Biroul de Cadastru și Publicitate Imobiliară Câmpina

A. Partea I. Descrierea imobilului

TEREN Intravilan

Adresa: Loc. Provita De Sus, Nr. 298, Jud. Prahova

Nr. Crt	Nr cadastral Nr. topografic	Suprafața* (mp)	Observații / Referințe
A1		1.380	Sector cadastral:12 Teren imprejmuit;

Construcții

Crt	Nr cadastral Nr. topografic	Adresa	Observații / Referințe
A1.1		Loc. Provita De Sus, Nr. 298, Jud. Prahova	Nr. niveluri:1; S. construita la sol:57 mp; S. construita desfasurata:57 mp; Locuință (P) din lemn+paiantă, acoperită cu tablă.

B. Partea II. Proprietari și acte

Inscrieri privitoare la dreptul de proprietate și alte drepturi reale		Referințe
/		
Act Normativ nr. Legea 7, din 13/03/1996 emis de PARLAMENTUL ROMÂNIEI;		
B1	Inscrierea provizorie, drept de PROPRIETATE, dobandit prin Lege, cota actuala 1/1, cota initiala 1/1 1) COMUNA PROVIȚA DE SUS, CIF:2845362, PROPRIETAR NEIDENTIFICAT	A1, A1.1

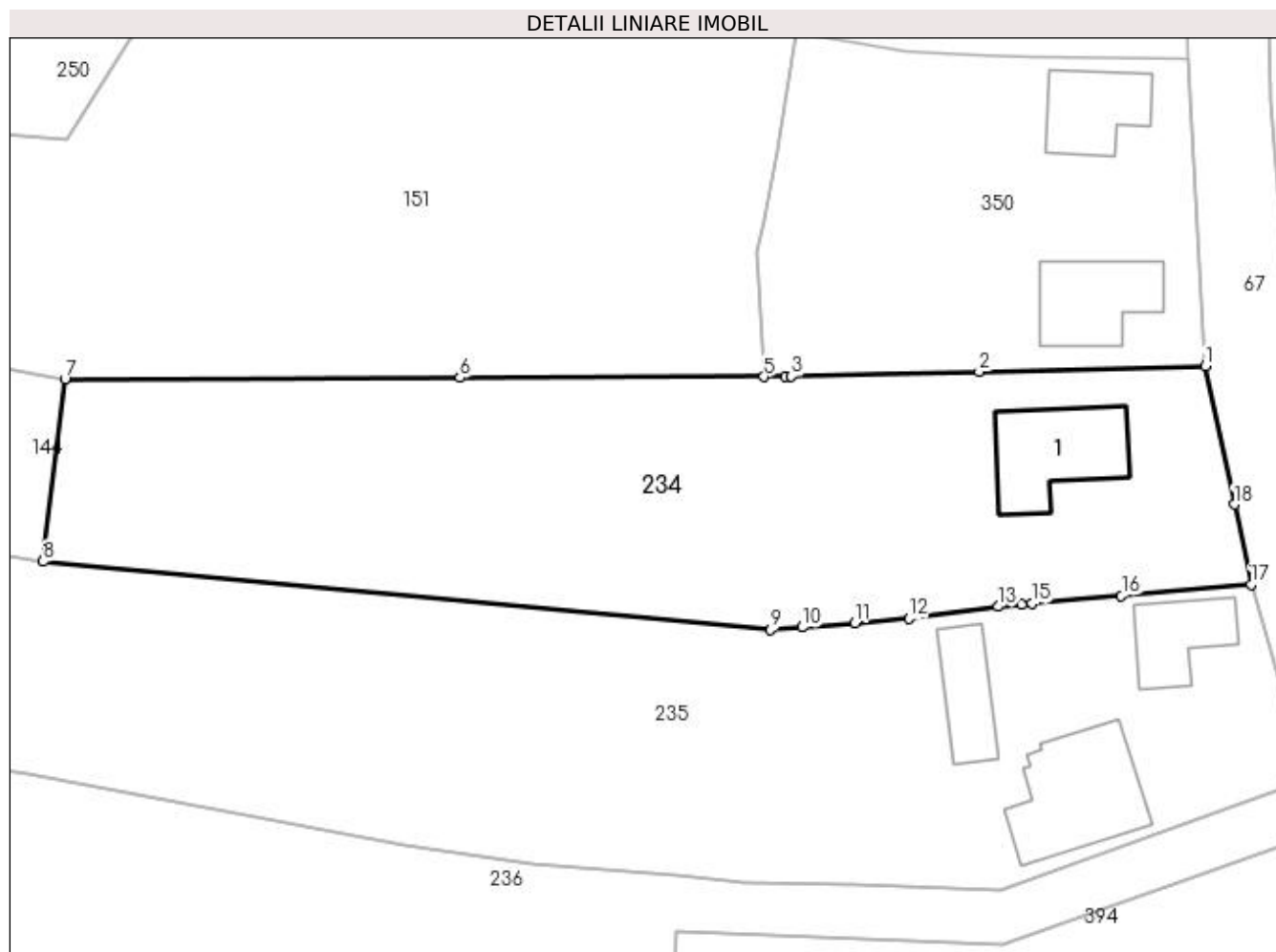
C. Partea III. SARCINI .

Inscrieri privind dezmembramintele dreptului de proprietate, drepturi reale de garanție și sarcini	Referințe
NU SUNT	

Teren

Nr cadastral	Suprafața (mp)*	Observații / Referințe
	1.380	

* Suprafața este determinată în planul de proiecție Stereo 70.



Date referitoare la teren

Crt	Categorie folosință	Intravilan	Suprafața (mp)	Tarla	Parcelă	Nr. topo	Observații / Referințe
1	curți construcții	DA	475	3	156	-	
2	arabil	DA	55	3	157	-	
3	arabil	DA	850	3	155	-	

Date referitoare la construcții

Crt	Număr	Destinație construcție	Supraf. (mp)	Situație juridică	Observații / Referințe
A1.1		construcții de locuințe	57	Cu acte	Nr. niveluri:1; S. construita la sol:57 mp; S. construita desfasurata:57 mp; Locuință (P) din lemn+paianță, acoperită cu tablă.

Lungime Segmente

1) Valorile lungimilor segmentelor sunt obținute din proiecție în plan.

Punct început	X / Y	Punct sfârșit	X / Y	Lungime segment (** (m)
1	549.753,509 405.307,058	2	549.737,21 405.306,657	16.304
2	549.737,21 405.306,657	3	549.723,636 405.306,335	13.578

Punct început	X / Y	Punct sfârșit	X / Y	Lungime segment (** (m)
3	549.723,636 405.306,335	4	549.723,203 405.306,325	0.433
4	549.723,203 405.306,325	5	549.721,649 405.306,288	1.554
5	549.721,649 405.306,288	6	549.699,714 405.306,223	21.935
6	549.699,714 405.306,223	7	549.671,205 405.306,139	28.509
7	549.671,205 405.306,139	8	549.669,627 405.292,947	13.286
8	549.669,627 405.292,947	9	549.722,136 405.288,037	52.738
9	549.722,136 405.288,037	10	549.724,414 405.288,22	2.285
10	549.724,414 405.288,22	11	549.728,237 405.288,529	3.835
11	549.728,237 405.288,529	12	549.732,15 405.288,845	3.926
12	549.732,15 405.288,845	13	549.738,598 405.289,713	6.506
13	549.738,598 405.289,713	14	549.740,244 405.289,858	1.652
14	549.740,244 405.289,858	15	549.741,025 405.289,927	0.784
15	549.741,025 405.289,927	16	549.747,475 405.290,494	6.475
16	549.747,475 405.290,494	17	549.756,832 405.291,317	9.393
17	549.756,832 405.291,317	18	549.755,616 405.297,078	5.888
18	549.755,616 405.297,078	1	549.753,509 405.307,058	10.2

** Lungimile segmentelor sunt determinate în planul de proiecție Stereo 70 și sunt rotunjite la 1 milimetru.

*** Distanța dintre puncte este formată din segmente cumulate ce sunt mai mici decât valoarea 1 milimetru.

**DATE DESPRE IMOBILUL NR. 235**

Oficiul de Cadastru și Publicitate Imobiliară PRAHOVA
Biroul de Cadastru și Publicitate Imobiliară Câmpina

A. Partea I. Descrierea imobilului

TEREN Intravilan

Adresa: Loc. Provita De Sus, Nr. 299, Jud. Prahova

Nr. Crt	Nr cadastral Nr. topografic	Suprafața* (mp)	Observații / Referințe
A1		2.326	Sector cadastral:12 Teren imprejmuit;

Construcții

Crt	Nr cadastral Nr. topografic	Adresa	Observații / Referințe
A1.1		Loc. Provita De Sus, Nr. 299, Jud. Prahova	Nr. niveluri:1; S. construita la sol:69 mp; S. construita desfasurata:69 mp; Locuintă (P) din lemn, anul 1960.
A1.2		Loc. Provita De Sus, Nr. 299, Jud. Prahova	Nr. niveluri:1; S. construita la sol:35 mp; S. construita desfasurata:35 mp; Locuintă (P) din lemn, anul 1920.
A1.3		Loc. Provita De Sus, Nr. 299, Jud. Prahova	Nr. niveluri:1; S. construita la sol:33 mp; S. construita desfasurata:33 mp; Anexă (P) din lemn, acoperită cu tablă, anul 1920.

B. Partea II. Proprietari și acte

Inscrieri privitoare la dreptul de proprietate și alte drepturi reale	Referințe
/	
Act Normativ nr. Legea 7, din 13/03/1996 emis de PARLAMENTUL ROMÂNIEI;	
B1	A1, A1.1, A1.2, A1.3
1) COMUNA PROVIȚA DE SUS, CIF:2845362, PROPRIETAR NEIDENTIFICAT	

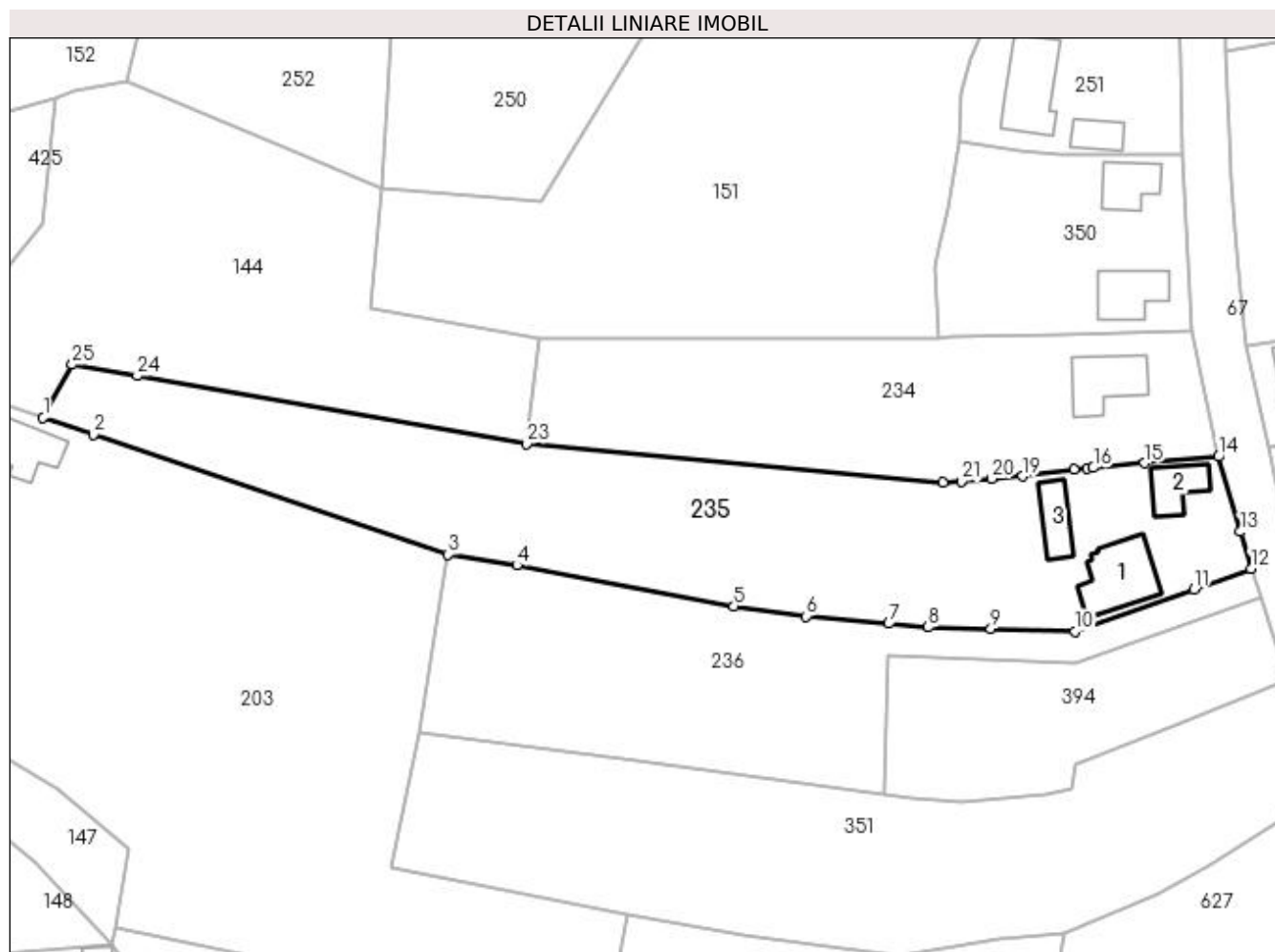
C. Partea III. SARCINI .

Inscrieri privind dezmembramintele dreptului de proprietate, drepturi reale de garanție și sarcini	Referințe
NU SUNT	

Anexa Nr. 1 La Partea I**Teren**

Nr cadastral	Suprafața (mp)*	Observații / Referințe
	2.326	

* Suprafața este determinată în planul de proiecție Stereo 70.

**Date referitoare la teren**

Crt	Categorie folosință	Intra vilan	Suprafața (mp)	Tarla	Parcelă	Nr. topo	Observații / Referințe
1	curți construcții	DA	478	3	158	-	
2	arabil	DA	38	3	160	-	
3	arabil	DA	48	3	159	-	
4	arabil	DA	1.762	3	161	-	

Date referitoare la construcții

Crt	Număr	Destinație construcție	Supraf. (mp)	Situație juridică	Observații / Referințe
A1.1		construcții de locuințe	69	Cu acte	Nr. niveluri:1; S. construita la sol:69 mp; S. construita desfasurata:69 mp; Locuință (P) din lemn, anul 1960.
A1.2		construcții de locuințe	35	Cu acte	Nr. niveluri:1; S. construita la sol:35 mp; S. construita desfasurata:35 mp; Locuință (P) din lemn, anul 1920.
A1.3		construcții anexa	33	Cu acte	Nr. niveluri:1; S. construita la sol:33 mp; S. construita desfasurata:33 mp; Anexă (P) din lemn, acoperită cu tablă, anul 1920.

Lungime Segmente

1) Valorile lungimilor segmentelor sunt obținute din proiecție în plan.

Punct început	X / Y	Punct sfârșit	X / Y	Lungime segment (** (m)
1	549.608,752 405.296,224	2	549.615,098 405.294,081	6.698
3	549.659,771 405.278,997	4	549.668,424 405.277,644	8.758
5	549.695,766 405.272,47	6	549.704,853 405.271,202	9.175
7	549.715,272 405.270,289	8	549.720,257 405.269,852	5.004
9	549.728,137 405.269,619	10	549.738,748 405.269,305	10.616
11	549.753,711 405.274,636	12	549.760,913 405.277,202	7.645
13	549.759,564 405.281,868	14	549.756,832 405.291,317	9.836
15	549.747,475 405.290,494	16	549.741,025 405.289,927	6.475
17	549.740,244 405.289,858	18	549.738,598 405.289,713	1.652
19	549.732,15 405.288,845	20	549.728,237 405.288,529	3.926
21	549.724,414 405.288,22	22	549.722,136 405.288,037	2.285
23	549.669,627 405.292,947	24	549.620,61 405.301,488	49.756
25	549.612,406 405.302,918	1	549.608,752 405.296,224	7.626

Punct început	X / Y	Punct sfârșit	X / Y	Lungime segment (** (m)
2	549.615,098 405.294,081	3	549.659,771 405.278,997	47.151
4	549.668,424 405.277,644	5	549.695,766 405.272,47	27.827
6	549.704,853 405.271,202	7	549.715,272 405.270,289	10.459
8	549.720,257 405.269,852	9	549.728,137 405.269,619	7.883
10	549.738,748 405.269,305	11	549.753,711 405.274,636	15.884
12	549.760,913 405.277,202	13	549.759,564 405.281,868	4.857
14	549.756,832 405.291,317	15	549.747,475 405.290,494	9.393
16	549.741,025 405.289,927	17	549.740,244 405.289,858	0.784
18	549.738,598 405.289,713	19	549.732,15 405.288,845	6.506
20	549.728,237 405.288,529	21	549.724,414 405.288,22	3.835
22	549.722,136 405.288,037	23	549.669,627 405.292,947	52.738
24	549.620,61 405.301,488	25	549.612,406 405.302,918	8.328

** Lungimile segmentelor sunt determinate în planul de proiecție Stereo 70 și sunt rotunjite la 1 milimetru.

*** Distanța dintre puncte este formată din segmente cumulate ce sunt mai mici decât valoarea 1 milimetru.

**DATE DESPRE IMOBILUL NR. 236**

Oficiul de Cadastru și Publicitate Imobiliară PRAHOVA
Biroul de Cadastru și Publicitate Imobiliară Câmpina

A. Partea I. Descrierea imobilului

TEREN Intravilan

Adresa: Loc. Provita De Sus, Jud. Prahova

Nr. Crt	Nr cadastral Nr. topografic	Suprafața* (mp)	Observații / Referințe
A1		1.427	Sector cadastral:12 Teren imprejmuit;

B. Partea II. Proprietari și acte

Inscrieri privitoare la dreptul de proprietate și alte drepturi reale		Referințe
/		
Act Normativ nr. Legea 7, din 13/03/1996 emis de PARLAMENTUL ROMÂNIEI;		
B1	Inscrierea provizorie, drept de PROPRIETATE, dobandit prin Lege, cota actuala 1/1, cota initiala 1/1	A1
1) COMUNA PROVIȚA DE SUS, CIF:2845362, PROPRIETAR NEIDENTIFICAT		

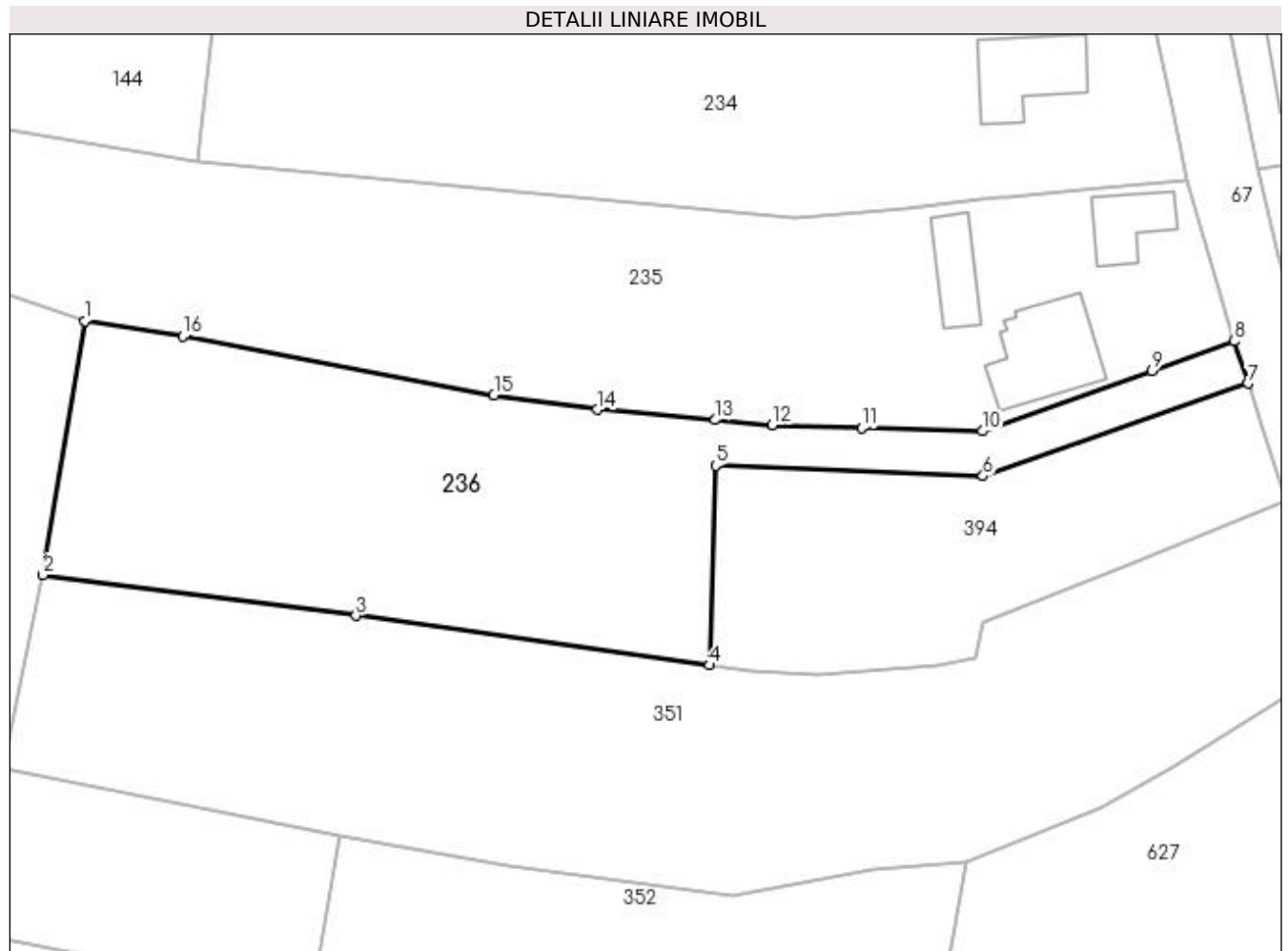
C. Partea III. SARCINI .

Inscrieri privind dezmembramintele dreptului de proprietate, drepturi reale de garanție și sarcini	Referințe
NU SUNT	

Teren

Nr cadastral	Suprafața (mp)*	Observații / Referințe
	1.427	

* Suprafața este determinată în planul de proiecție Stereo 70.



Date referitoare la teren

Crt	Categorie folosință	Intra vilan	Suprafața (mp)	Tarla	Parcelă	Nr. topo	Observații / Referințe
1	faneata	DA	183	3	167	-	
2	arabil	DA	1.244	3	166	-	

Lungime Segmente

1) Valorile lungimilor segmentelor sunt obținute din proiecție în plan.

Punct început	X / Y	Punct sfârșit	X / Y	Lungime segment (** (m)
1	549.659,771 405.278,997	2	549.656,085 405.256,664	22.635
2	549.656,085 405.256,664	3	549.683,635 405.253,093	27.78
3	549.683,635 405.253,093	4	549.714,741 405.248,718	31.412
4	549.714,741 405.248,718	5	549.715,285 405.266,292	17.582

Punct început	X / Y	Punct sfârșit	X / Y	Lungime segment (** (m)
5	549.715,285 405.266,292	6	549.738,816 405.265,351	23.55
6	549.738,816 405.265,351	7	549.762,136 405.273,493	24.7
7	549.762,136 405.273,493	8	549.760,913 405.277,202	3.905
8	549.760,913 405.277,202	9	549.753,711 405.274,636	7.645
9	549.753,711 405.274,636	10	549.738,748 405.269,305	15.884
10	549.738,748 405.269,305	11	549.728,137 405.269,619	10.616
11	549.728,137 405.269,619	12	549.720,257 405.269,852	7.883
12	549.720,257 405.269,852	13	549.715,272 405.270,289	5.004
13	549.715,272 405.270,289	14	549.704,853 405.271,202	10.459
14	549.704,853 405.271,202	15	549.695,766 405.272,47	9.175
15	549.695,766 405.272,47	16	549.668,424 405.277,644	27.827
16	549.668,424 405.277,644	1	549.659,771 405.278,997	8.758

** Lungimile segmentelor sunt determinate în planul de proiecție Stereo 70 și sunt rotunjite la 1 milimetru.

*** Distanța dintre puncte este formată din segmente cumulate ce sunt mai mici decât valoarea 1 milimetru.

**DATE DESPRE IMOBILUL NR. 237**

Oficiul de Cadastru și Publicitate Imobiliară PRAHOVA
Biroul de Cadastru și Publicitate Imobiliară Câmpina

A. Partea I. Descrierea imobilului

TEREN Intravilan

Adresa: Loc. Provita De Sus, Nr. 305, Jud. Prahova

Nr. Crt	Nr cadastral Nr. topografic	Suprafața* (mp)	Observații / Referințe
A1		433	Sector cadastral:12 Teren imprejmuit;

B. Partea II. Proprietari și acte

Inscrieri privitoare la dreptul de proprietate și alte drepturi reale	Referințe
/	
Act Normativ nr. Legea 7, din 13/03/1996 emis de PARLAMENTUL ROMÂNIEI;	
B1	A1
1) COMUNA PROVIȚA DE SUS, CIF:2845362, PROPRIETAR NEIDENTIFICAT	

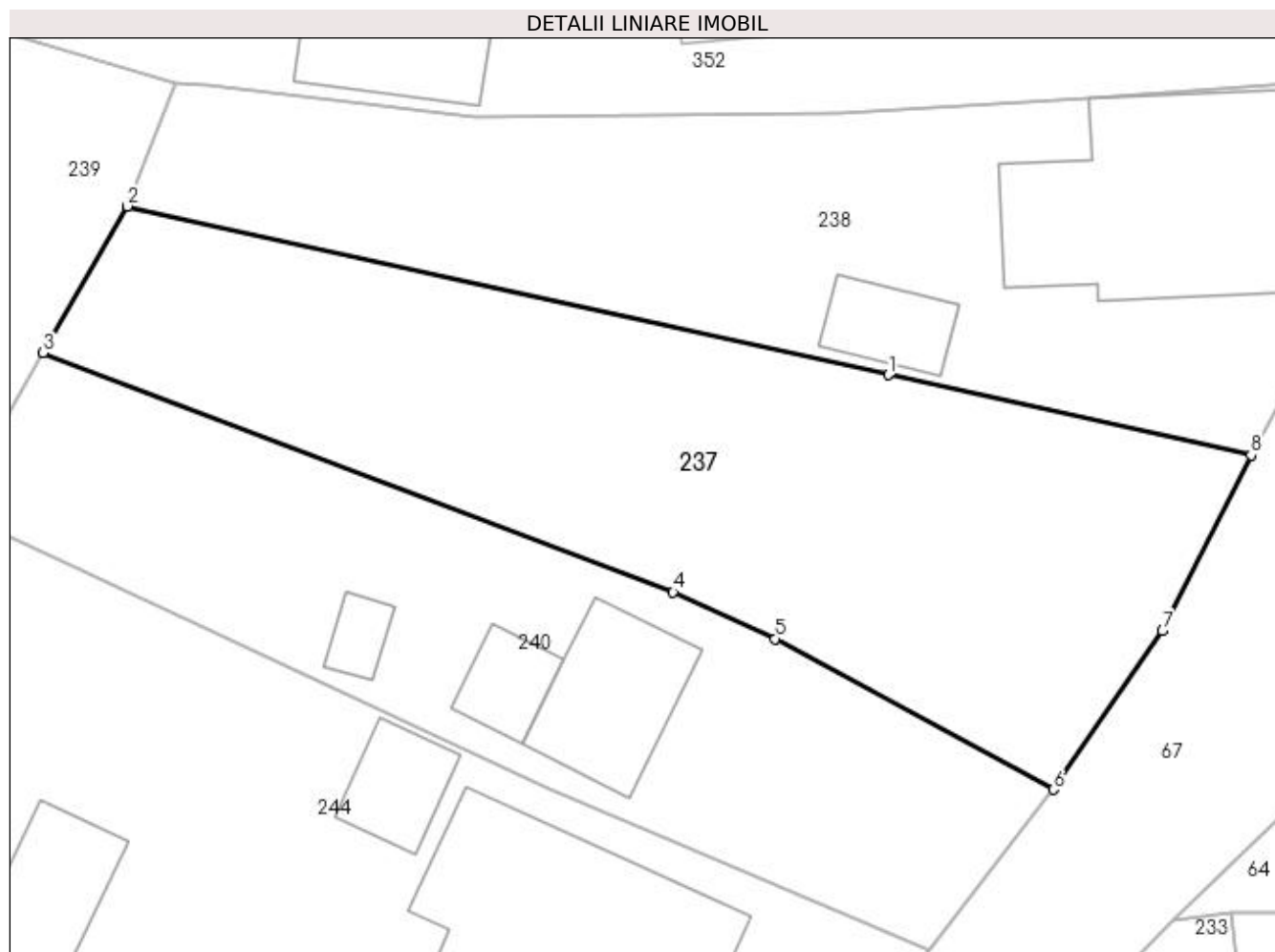
C. Partea III. SARCINI .

Inscrieri privind dezmembramintele dreptului de proprietate, drepturi reale de garanție și sarcini	Referințe
NU SUNT	

Teren

Nr cadastral	Suprafața (mp)*	Observații / Referințe
	433	

* Suprafața este determinată în planul de proiecție Stereo 70.



Date referitoare la teren

Crt	Categorie folosință	Intra vilan	Suprafața (mp)	Tarla	Parcelă	Nr. topo	Observații / Referințe
1	curți constructii	DA	174	3	189	-	
2	arabil	DA	259	3	190	-	

Lungime Segmente

1) Valorile lungimilor segmentelor sunt obținute din proiecție în plan.

Punct început	X / Y	Punct sfârșit	X / Y	Lungime segment (** (m)
1	549.750,852 405.168,626	2	549.721,402 405.175,147	30.163
2	549.721,402 405.175,147	3	549.718,142 405.169,473	6.544
3	549.718,142 405.169,473	4	549.742,517 405.160,217	26.073
4	549.742,517 405.160,217	5	549.746,463 405.158,42	4.336

Punct început	X / Y	Punct sfârșit	X / Y	Lungime segment (** (m)
5	549.746,463 405.158,42	6	549.757,227 405.152,586	12.243
6	549.757,227 405.152,586	7	549.761,449 405.158,725	7.451
7	549.761,449 405.158,725	8	549.764,875 405.165,52	7.61
8	549.764,875 405.165,52	1	549.750,852 405.168,626	14.363

** Lungimile segmentelor sunt determinate în planul de proiecție Stereo 70 și sunt rotunjite la 1 milimetru.

*** Distanța dintre puncte este formată din segmente cumulate ce sunt mai mici decât valoarea 1 milimetru.

**DATE DESPRE IMOBILUL NR. 238**

Oficiul de Cadastru și Publicitate Imobiliară PRAHOVA
Biroul de Cadastru și Publicitate Imobiliară Câmpina

A. Partea I. Descrierea imobilului

TEREN Intravilan

Adresa: Loc. Provita De Sus, Nr. 304, Jud. Prahova

Nr. Crt	Nr cadastral Nr. topografic	Suprafața* (mp)	Observații / Referințe
A1		433	Sector cadastral:12 Teren imprejmuit;

Construcții

Crt	Nr cadastral Nr. topografic	Adresa	Observații / Referințe
A1.1		Loc. Provita De Sus, Nr. 304, Jud. Prahova	Nr. niveluri:1; S. construita la sol:94 mp; S. construita desfasurata:94 mp; Locuință (P) din lemn, acoperită cu tablă.

B. Partea II. Proprietari și acte

Inscrieri privitoare la dreptul de proprietate și alte drepturi reale	Referințe
/	
Act Normativ nr. Legea 7, din 13/03/1996 emis de PARLAMENTUL ROMÂNIEI;	
B1	A1, A1.1, A1.2
1) COMUNA PROVIȚA DE SUS, CIF:2845362, PROPRIETAR NEIDENTIFICAT	

C. Partea III. SARCINI .

Inscrieri privind dezmembramintele dreptului de proprietate, drepturi reale de garanție și sarcini	Referințe
NU SUNT	

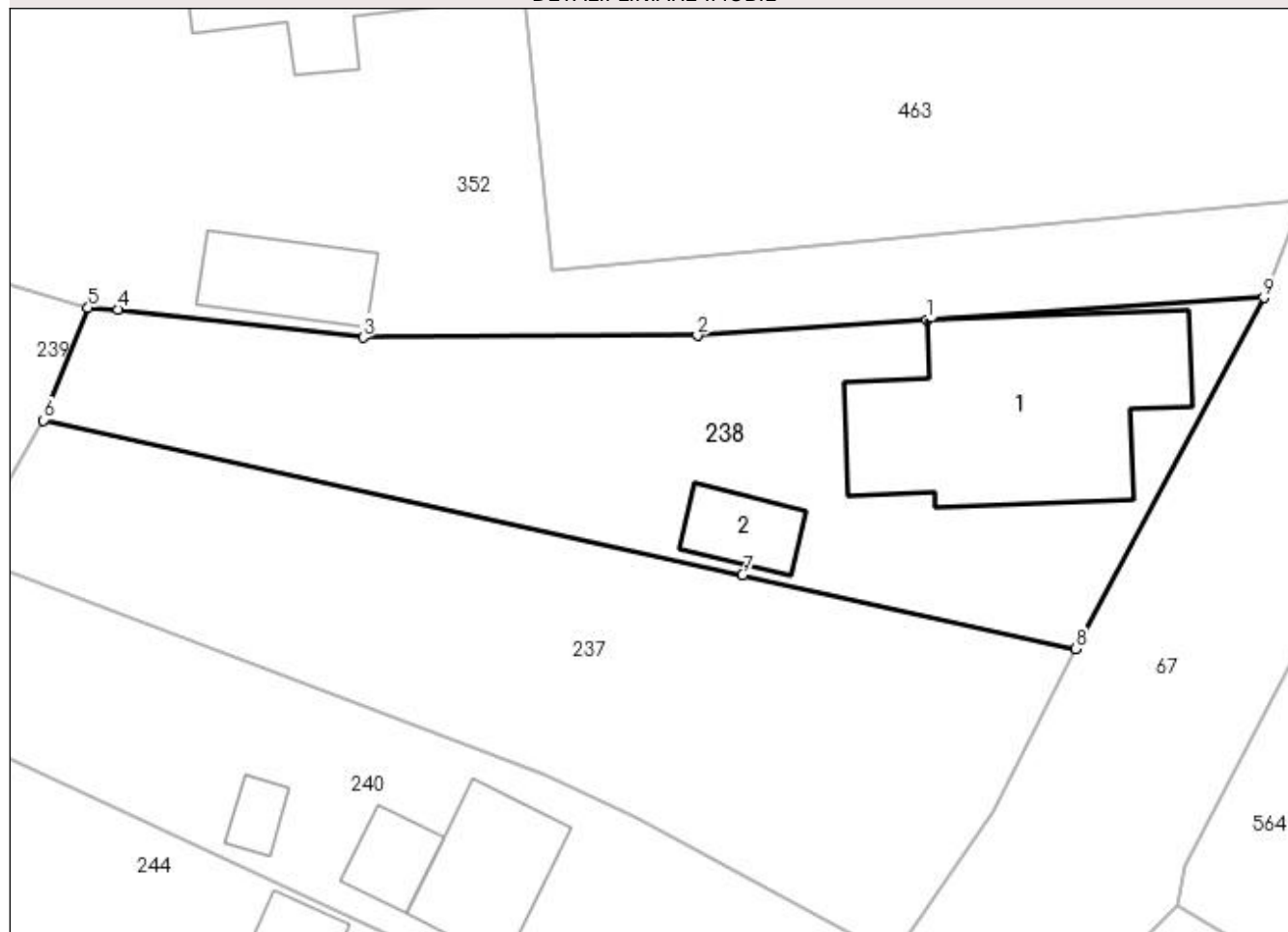
Anexa Nr. 1 La Partea I

Teren

Nr cadastral	Suprafața (mp)*	Observații / Referințe
	433	

* Suprafața este determinată în planul de proiecție Stereo 70.

DETALII LINIARE IMOBIL



Date referitoare la teren

Crt	Categorie folosință	Intra vilan	Suprafața (mp)	Tarla	Parcelă	Nr. topo	Observații / Referințe
1	curți constructii	DA	433	3	188	-	

Date referitoare la construcții

Crt	Număr	Destinație construcție	Supraf. (mp)	Situație juridică	Observații / Referințe
A1.1		construcții de locuințe	94	Cu acte	Nr. niveluri:1; S. construita la sol:94 mp; S. construita desfasurata:94 mp; Locuință (P) din lemn, acoperită cu tablă.
A1.2		construcții anexa	14	Fara acte	Nr. niveluri:1; S. construita la sol:14 mp; S. construita desfasurata:14 mp; Anexă (P) din BCA, acoperită cu tablă, anul 1972.

Lungime Segmente

1) Valorile lungimilor segmentelor sunt obținute din proiecție în plan.

Punct început	X / Y	Punct sfârșit	X / Y	Lungime segment (** (m)
1	549.758,619 405.179,356	2	549.748,945 405.178,707	9.696
2	549.748,945 405.178,707	3	549.734,869 405.178,632	14.076

Punct început	X / Y	Punct sfârşit	X / Y	Lungime segment (** (m)
3	549.734,869 405.178,632	4	549.724,528 405.179,814	10.408
4	549.724,528 405.179,814	5	549.723,279 405.179,888	1.251
5	549.723,279 405.179,888	6	549.721,402 405.175,147	5.099
6	549.721,402 405.175,147	7	549.750,852 405.168,626	30.163
7	549.750,852 405.168,626	8	549.764,875 405.165,52	14.363
8	549.764,875 405.165,52	9	549.772,808 405.180,308	16.781
9	549.772,808 405.180,308	1	549.758,619 405.179,356	14.221

** Lungimile segmentelor sunt determinate în planul de proiecție Stereo 70 și sunt rotunjite la 1 milimetru.

*** Distanța dintre puncte este formată din segmente cumulate ce sunt mai mici decât valoarea 1 milimetru.

**DATE DESPRE IMOBILUL NR. 239**

Oficiul de Cadastru și Publicitate Imobiliară PRAHOVA
Biroul de Cadastru și Publicitate Imobiliară Câmpina

A. Partea I. Descrierea imobilului

TEREN Intravilan

Adresa: Loc. Provita De Sus, Nr. FN, Jud. Prahova

Nr. Crt	Nr cadastral Nr. topografic	Suprafața* (mp)	Observații / Referințe
A1	21349	Din acte: 3.000 Masurata: 3.443	Sector cadastral:12 Teren imprejmuit;

B. Partea II. Proprietari și acte

Inscrieri privitoare la dreptul de proprietate și alte drepturi reale		Referințe
31164 / 06/08/2021		
Act Notarial nr. 410, din 26/08/2019 emis de SPN SAVULESCU VASILE-IVAN MIHAELA (-CERTIFICAT MOSTENITOR ; act administrativ nr 4416 din 19.07.2021, emis de PRIMARIA PROVITA DE SUS;act administrativ nr 4418 din 19.07.2021, emis de PRIMARIA PROVITA DE SUS);		
B1	Intabulare, drept de PROPRIETATE, dobandit prin Succesiune, cota actuala 1/1, cota initiala 1/1 1) GORAN EMILIA	A1

C. Partea III. SARCINI .

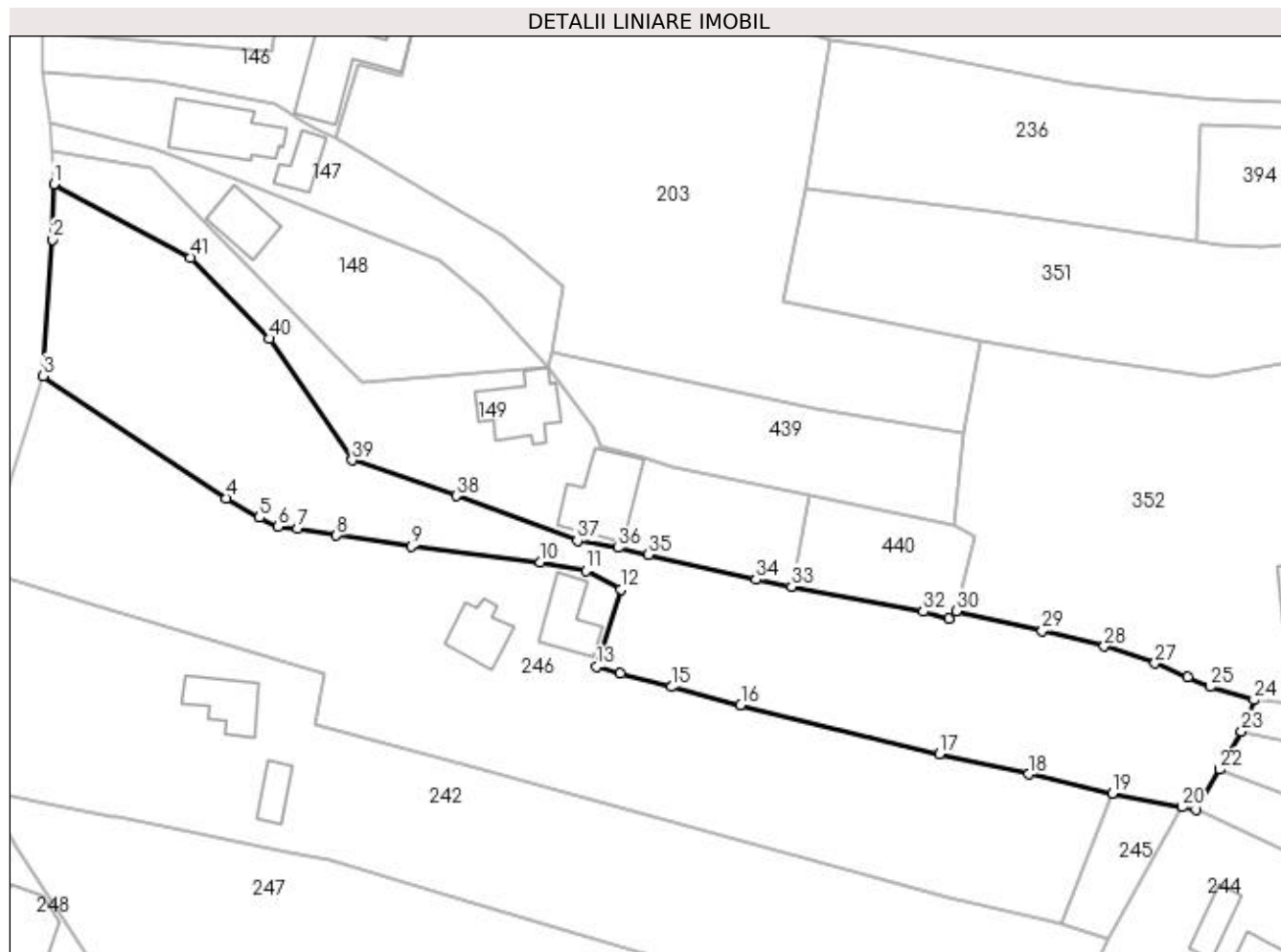
Inscrieri privind dezmembramintele dreptului de proprietate, drepturi reale de garanție și sarcini	Referințe
NU SUNT	

Anexa Nr. 1 La Partea I

Teren

Nr cadastral	Suprafața (mp)*	Observații / Referințe
21349	Din acte: 3.000 Masurata: 3.443	

* Suprafața este determinată în planul de proiecție Stereo 70.



Date referitoare la teren

Crt	Categorie folosință	Intravilan	Suprafața (mp)	Tarla	Parcelă	Nr. topo	Observații / Referințe
1	faneata	DA	3.443	3	187	-	

Lungime Segmente

1) Valorile lungimilor segmentelor sunt obținute din proiecție în plan.

Punct început	X / Y	Punct sfârșit	X / Y	Lungime segment	Punct început	X / Y	Punct sfârșit	X / Y	Lungime segment	Punct început	X / Y	Punct sfârșit	X / Y	Lungime segment
1	549.543,154 405.257,315	2	549.542,958 405.248,951	8.366	2	549.542,958 405.248,951	3	549.541,561 405.228,514	20.485	3	549.541,561 405.228,514	4	549.569,054 405.210,18	33.045
4	549.569,054 405.210,18	5	549.574,009 405.207,242	5.761	5	549.574,009 405.207,242	6	549.576,783 405.205,873	3.093	6	549.576,783 405.205,873	7	549.579,694 405.205,57	2.927
7	549.579,694 405.205,57	8	549.585,56 405.204,578	5.949	8	549.585,56 405.204,578	9	549.596,821 405.202,951	11.378	9	549.596,821 405.202,951	10	549.616,17 405.200,551	19.497
10	549.616,17 405.200,551	11	549.623,011 405.199,271	6.96	11	549.623,011 405.199,271	12	549.628,308 405.196,5	5.978	12	549.628,308 405.196,5	13	549.624,629 405.184,915	12.155
13	549.624,629 405.184,915	14	549.628,182 405.183,827	3.716	14	549.628,182 405.183,827	15	549.635,806 405.181,847	7.877	15	549.635,806 405.181,847	16	549.646,216 405.179,158	10.752

Punct început	X / Y	Punct sfârșit	X / Y	Lungime segment	Punct început	X / Y	Punct sfârșit	X / Y	Lungime segment	Punct început	X / Y	Punct sfârșit	X / Y	Lungime segment
16	549.646,216 405.179,158	17	549.676,051 405.171,768	30.737	17	549.676,051 405.171,768	18	549.689,453 405.168,738	13.74	18	549.689,453 405.168,738	19	549.702,014 405.165,894	12.879
19	549.702,014 405.165,894	20	549.712,483 405.163,796	10.677	20	549.712,483 405.163,796	21	549.714,632 405.163,365	2.192	21	549.714,632 405.163,365	22	549.718,142 405.169,473	7.045
22	549.718,142 405.169,473	23	549.721,402 405.175,147	6.544	23	549.721,402 405.175,147	24	549.723,279 405.179,888	5.099	24	549.723,279 405.179,888	25	549.716,687 405.181,849	6.877
25	549.716,687 405.181,849	26	549.713,302 405.183,294	3.681	26	549.713,302 405.183,294	27	549.708,419 405.185,379	5.31	27	549.708,419 405.185,379	28	549.700,774 405.187,942	8.063
28	549.700,774 405.187,942	29	549.691,466 405.190,231	9.585	29	549.691,466 405.190,231	30	549.678,591 405.193,196	13.212	30	549.678,591 405.193,196	31	549.677,543 405.192,06	1.546
31	549.677,543 405.192,06	32	549.673,646 405.193,144	4.045	32	549.673,646 405.193,144	33	549.653,859 405.196,927	20.145	33	549.653,859 405.196,927	34	549.648,535 405.197,945	5.42
34	549.648,535 405.197,945	35	549.632,411 405.201,672	16.549	35	549.632,411 405.201,672	36	549.627,82 405.202,733	4.712	36	549.627,82 405.202,733	37	549.621,714 405.203,815	6.201
37	549.621,714 405.203,815	38	549.603,513 405.210,505	19.392	38	549.603,513 405.210,505	39	549.587,899 405.215,87	16.51	39	549.587,899 405.215,87	40	549.575,454 405.234,094	22.068
40	549.575,454 405.234,094	41	549.563,668 405.246,253	16.934	41	549.563,668 405.246,253	1	549.543,154 405.257,315	23.306					

** Lungimile segmentelor sunt determinate în planul de proiecție Stereo 70 și sunt rotunjite la 1 milimetru.

*** Distanța dintre puncte este formată din segmente cumulate ce sunt mai mici decât valoarea 1 milimetru.

**DATE DESPRE IMOBILUL NR. 240**

Oficiul de Cadastru și Publicitate Imobiliară PRAHOVA
Biroul de Cadastru și Publicitate Imobiliară Câmpina

A. Partea I. Descrierea imobilului

TEREN Intravilan

Adresa: Loc. Provita De Sus, Nr. 306, Jud. Prahova

Nr. Crt	Nr cadastral Nr. topografic	Suprafața* (mp)	Observații / Referințe
A1		341	Sector cadastral:12 Teren imprejmuit;

B. Partea II. Proprietari și acte

Inscrieri privitoare la dreptul de proprietate și alte drepturi reale		Referințe
/		
Act Normativ nr. Legea 7, din 13/03/1996 emis de PARLAMENTUL ROMÂNIEI;		
B1	Inscrierea provizorie, drept de PROPRIETATE, dobandit prin Lege, cota actuala 1/1, cota initiala 1/1 1) COMUNA PROVIȚA DE SUS, CIF:2845362, PROPRIETAR NEIDENTIFICAT	A1, A1.1, A1.2, A1.3

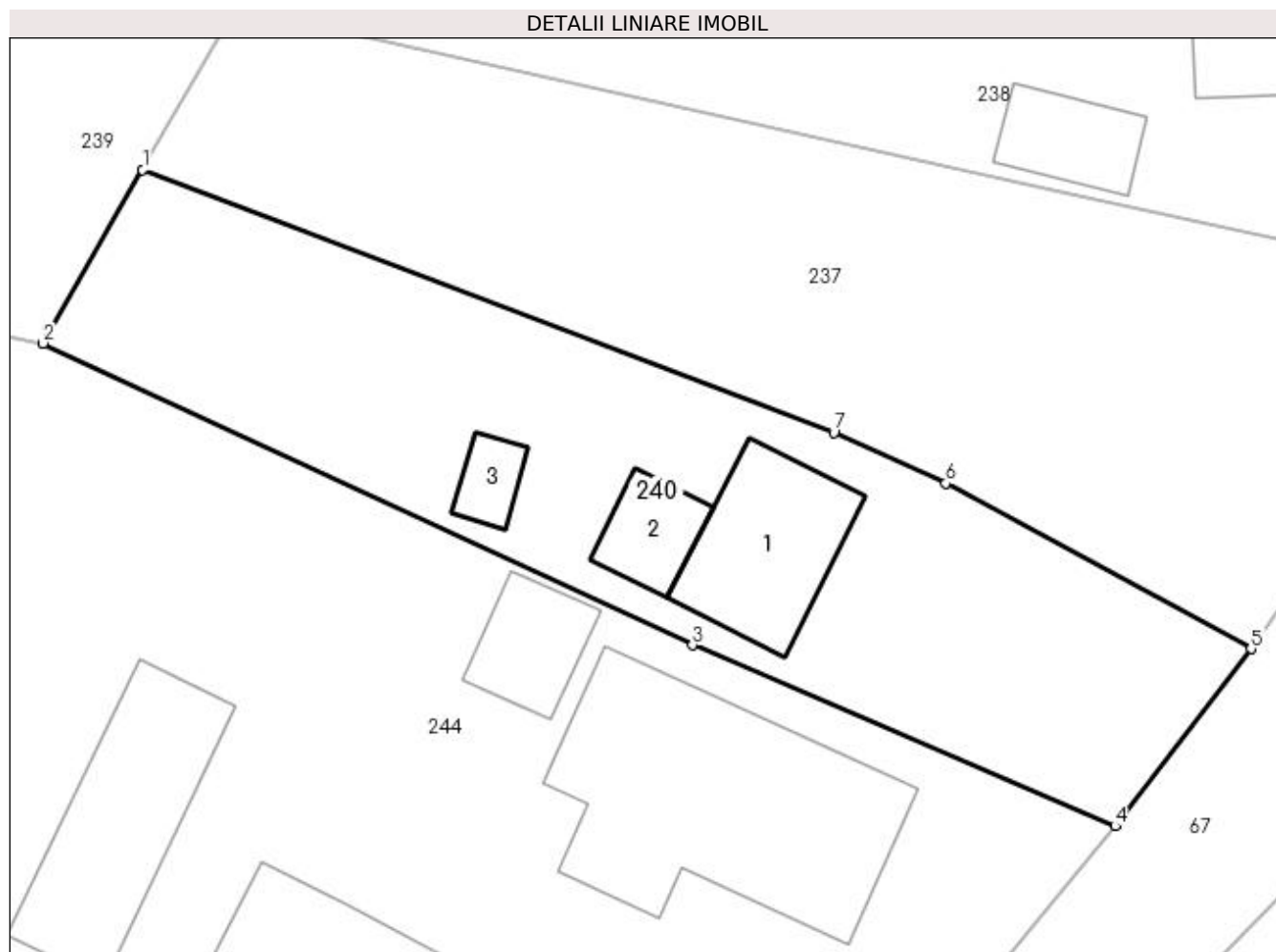
C. Partea III. SARCINI .

Inscrieri privind dezmembramintele dreptului de proprietate, drepturi reale de garanție și sarcini	Referințe
NU SUNT	

Anexa Nr. 1 La Partea I**Teren**

Nr cadastral	Suprafața (mp)*	Observații / Referințe
	341	

* Suprafața este determinată în planul de proiecție Stereo 70.

**Date referitoare la teren**

Crt	Categorie folosință	Intra vilan	Suprafața (mp)	Tarla	Parcelă	Nr. topo	Observații / Referințe
1	curți constructii	DA	341	3	191	-	

Date referitoare la construcții

Crt	Număr	Destinație construcție	Supraf. (mp)	Situație juridică	Observații / Referințe
A1.1		construcții de locuințe	30	Fara acte	Nr. niveluri:1; S. construita la sol:30 mp; S. construita desfasurata:30 mp; Locuință (P) din lemn, acoperită cu tablă.
A1.2		construcții anexa	11	Fara acte	Nr. niveluri:1; S. construita la sol:11 mp; S. construita desfasurata:11 mp; Anexă (P)
A1.3		construcții anexa	6	Fara acte	Nr. niveluri:1; S. construita la sol:6 mp; S. construita desfasurata:6 mp; Anexă (P)

Lungime Segmente

1) Valorile lungimilor segmentelor sunt obținute din proiecție în plan.

Punct început	X / Y	Punct sfârșit	X / Y	Lungime segment (** (m)
1	549.718,142 405.169,473	2	549.714,632 405.163,365	7.045

Punct început	X / Y	Punct sfârșit	X / Y	Lungime segment (** (m)
2	549.714,632 405.163,365	3	549.737,535 405.152,719	25.256
3	549.737,535 405.152,719	4	549.752,438 405.146,345	16.209
4	549.752,438 405.146,345	5	549.757,227 405.152,586	7.867
5	549.757,227 405.152,586	6	549.746,463 405.158,42	12.243
6	549.746,463 405.158,42	7	549.742,517 405.160,217	4.336
7	549.742,517 405.160,217	1	549.718,142 405.169,473	26.073

** Lungimile segmentelor sunt determinate în planul de proiecție Stereo 70 și sunt rotunjite la 1 milimetru.

*** Distanța dintre puncte este formată din segmente cumulate ce sunt mai mici decât valoarea 1 milimetru.

**DATE DESPRE IMOBILUL NR. 241**

Oficiul de Cadastru și Publicitate Imobiliară PRAHOVA
Biroul de Cadastru și Publicitate Imobiliară Câmpina

A. Partea I. Descrierea imobilului

TEREN Intravilan

Adresa: Loc. Provita De Sus, Nr. 309, Jud. Prahova

Nr. Crt	Nr cadastral Nr. topografic	Suprafața* (mp)	Observații / Referințe
A1		650	Sector cadastral:12 Teren imprejmuit;

B. Partea II. Proprietari și acte

Inscrieri privitoare la dreptul de proprietate și alte drepturi reale	Referințe
/	
Act Normativ nr. Legea 7, din 13/03/1996 emis de PARLAMENTUL ROMÂNIEI;	
B1	A1
1) COMUNA PROVIȚA DE SUS, CIF:2845362, PROPRIETAR NEIDENTIFICAT	

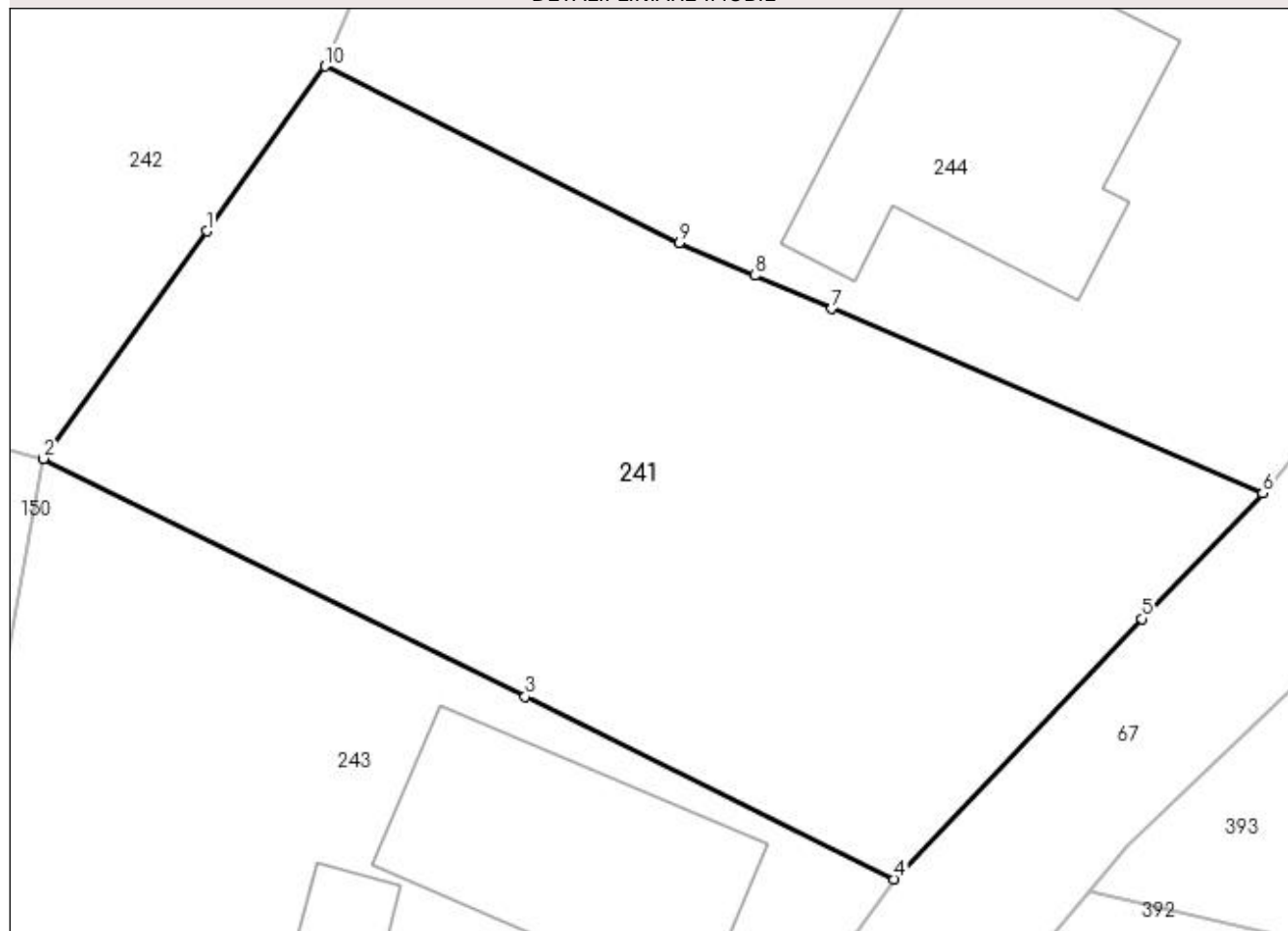
C. Partea III. SARCINI .

Inscrieri privind dezmembramintele dreptului de proprietate, drepturi reale de garanție și sarcini	Referințe
NU SUNT	

Anexa Nr. 1 La Partea I**Teren**

Nr cadastral	Suprafața (mp)*	Observații / Referințe
	650	

* Suprafața este determinată în planul de proiecție Stereo 70.

DETALII LINIARE IMOBIL**Date referitoare la teren**

Crt	Categorie folosință	Intravilan	Suprafața (mp)	Tarla	Parcelă	Nr. topo	Observații / Referințe
1	curți constructii	DA	226	3	209	-	
2	arabil	DA	96	3	208	-	
3	arabil	DA	130	3	206	-	
4	faneata	DA	198	3	207	-	

Lungime Segmente

1) Valorile lungimilor segmentelor sunt obținute din proiecție în plan.

Punct început	X / Y	Punct sfârșit	X / Y	Lungime segment (** (m)
1	549.695,058 405.133,654	2	549.689,037 405.125,261	10.329
2	549.689,037 405.125,261	3	549.706,8 405.116,483	19.814
3	549.706,8 405.116,483	4	549.720,413 405.109,757	15.184

Punct început	X / Y	Punct sfârșit	X / Y	Lungime segment (** (m)
4	549.720,413 405.109,757	5	549.729,549 405.119,357	13.252
5	549.729,549 405.119,357	6	549.734,015 405.123,986	6.432
6	549.734,015 405.123,986	7	549.718,12 405.130,792	17.291
7	549.718,12 405.130,792	8	549.715,269 405.132,013	3.101
8	549.715,269 405.132,013	9	549.712,481 405.133,206	3.033
9	549.712,481 405.133,206	10	549.699,415 405.139,727	14.603
10	549.699,415 405.139,727	1	549.695,058 405.133,654	7.474

** Lungimile segmentelor sunt determinate în planul de proiecție Stereo 70 și sunt rotunjite la 1 milimetru.

*** Distanța dintre puncte este formată din segmente cumulate ce sunt mai mici decât valoarea 1 milimetru.

**DATE DESPRE IMOBILUL NR. 242**

Oficiul de Cadastru și Publicitate Imobiliară PRAHOVA
Biroul de Cadastru și Publicitate Imobiliară Câmpina

A. Partea I. Descrierea imobilului

TEREN Intravilan

Adresa: Loc. Provita De Sus, Nr. 325, Jud. Prahova

Nr. Crt	Nr cadastral Nr. topografic	Suprafața* (mp)	Observații / Referințe
A1		4.132	Sector cadastral:12 Teren imprejmuit;

Construcții

Crt	Nr cadastral Nr. topografic	Adresa	Observații / Referințe
A1.1		Loc. Provita De Sus, Nr. 325, Jud. Prahova	Nr. niveluri:1; S. construita la sol:71 mp; S. construita desfasurata:71 mp; Locuinta din lemn, anul edificarii 1940.
A1.2		Loc. Provita De Sus, Nr. 325, Jud. Prahova	Nr. niveluri:1; S. construita la sol:34 mp; S. construita desfasurata:34 mp; Constructie anexa din lemn, anul edificarii 1936.

B. Partea II. Proprietari și acte

Inscrieri privitoare la dreptul de proprietate și alte drepturi reale	Referințe
/	
Act Normativ nr. Legea 7, din 13/03/1996 emis de PARLAMENTUL ROMÂNIEI;	
B1	A1, A1.1, A1.2
1) COMUNA PROVIȚA DE SUS, CIF:2845362, PROPRIETAR NEIDENTIFICAT	

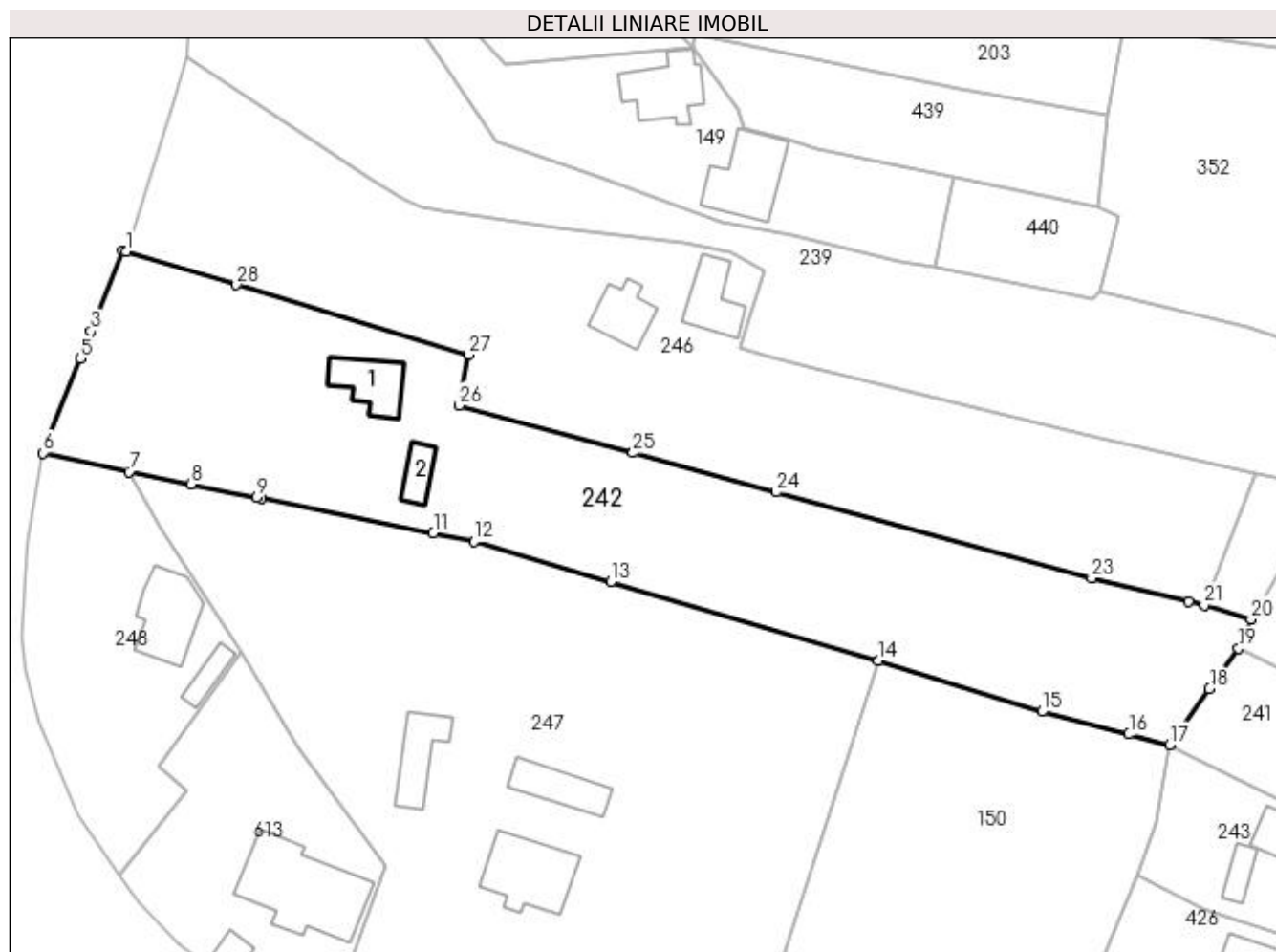
C. Partea III. SARCINI .

Inscrieri privind dezmembramintele dreptului de proprietate, drepturi reale de garanție și sarcini	Referințe
NU SUNT	

Teren

Nr cadastral	Suprafața (mp)*	Observații / Referințe
	4.132	

* Suprafața este determinată în planul de proiecție Stereo 70.



Date referitoare la teren

Crt	Categorie folosință	Intra vilan	Suprafața (mp)	Tarla	Parcelă	Nr. topo	Observații / Referințe
1	curți constructii	DA	1.098	3	198, 199	-	
2	faneata	DA	237	3	200	-	
3	livada	DA	312	3	201	-	
4	arabil	DA	60	3	202	-	
5	faneata	DA	528	3	203	-	
6	arabil	DA	1.715	3	204	-	
7	faneata	DA	182	3	205	-	

Date referitoare la construcții

Crt	Număr	Destinație construcție	Supraf. (mp)	Situație juridică	Observații / Referințe
A1.1		construcții de locuințe	71	Cu acte	Nr. niveluri:1; S. construita la sol:71 mp; S. construita desfasurata:71 mp; Locuinta din lemn, anul edificării 1940.
A1.2		construcții anexa	34	Cu acte	Nr. niveluri:1; S. construita la sol:34 mp; S. construita desfasurata:34 mp; Construcție anexa din lemn, anul edificării 1936.

Lungime Segmente

1) Valorile lungimilor segmentelor sunt obținute din proiecție în plan.

Punct început	X / Y	Punct sfârșit	X / Y	Lungime segment (** (m)
1	549.532,321 405.199,319	2	549.531,785 405.199,398	0.542
3	549.527,043 405.187,327	4	549.526,366 405.185,603	1.852
5	549.525,439 405.183,244	6	549.519,863 405.169,052	15.248
7	549.532,759 405.166,242	8	549.542,036 405.164,372	9.464
9	549.551,942 405.162,374	10	549.552,605 405.162,241	0.676
11	549.578,46 405.157,028	12	549.584,637 405.155,782	6.301
13	549.605,107 405.149,758	14	549.645,314 405.137,924	41.912
15	549.669,883 405.130,248	16	549.682,951 405.126,846	13.504
17	549.689,037 405.125,261	18	549.695,058 405.133,654	10.329
19	549.699,415 405.139,727	20	549.701,302 405.144,123	4.784
21	549.694,234 405.146,268	22	549.691,961 405.146,807	2.336
23	549.677,334 405.150,274	24	549.629,989 405.163,214	49.081
25	549.608,458 405.169,098	26	549.582,333 405.176,237	27.083
27	549.583,749 405.183,835	28	549.548,899 405.194,328	36.395

Punct început	X / Y	Punct sfârșit	X / Y	Lungime segment (** (m)
2	549.531,785 405.199,398	3	549.527,043 405.187,327	12.969
4	549.526,366 405.185,603	5	549.525,439 405.183,244	2.535
6	549.519,863 405.169,052	7	549.532,759 405.166,242	13.199
8	549.542,036 405.164,372	9	549.551,942 405.162,374	10.105
10	549.552,605 405.162,241	11	549.578,46 405.157,028	26.375
12	549.584,637 405.155,782	13	549.605,107 405.149,758	21.338
14	549.645,314 405.137,924	15	549.669,883 405.130,248	25.74
16	549.682,951 405.126,846	17	549.689,037 405.125,261	6.289
18	549.695,058 405.133,654	19	549.699,415 405.139,727	7.474
20	549.701,302 405.144,123	21	549.694,234 405.146,268	7.386
22	549.691,961 405.146,807	23	549.677,334 405.150,274	15.032
24	549.629,989 405.163,214	25	549.608,458 405.169,098	22.321
26	549.582,333 405.176,237	27	549.583,749 405.183,835	7.729
28	549.548,899 405.194,328	1	549.532,321 405.199,319	17.313

** Lungimile segmentelor sunt determinate în planul de proiecție Stereo 70 și sunt rotunjite la 1 milimetru.

*** Distanța dintre puncte este formată din segmente cumulate ce sunt mai mici decât valoarea 1 milimetru.

**DATE DESPRE IMOBILUL NR. 243**

Oficiul de Cadastru și Publicitate Imobiliară PRAHOVA
Biroul de Cadastru și Publicitate Imobiliară Câmpina

A. Partea I. Descrierea imobilului

TEREN Intravilan

Adresa: Loc. Provita De Sus, Nr. 310, Jud. Prahova

Nr. Crt	Nr cadastral Nr. topografic	Suprafața* (mp)	Observații / Referințe
A1		596	Sector cadastral:12 Teren imprejmuit;

Construcții

Crt	Nr cadastral Nr. topografic	Adresa	Observații / Referințe
A1.1		Loc. Provita De Sus, Nr. 310, Jud. Prahova	Nr. niveluri:1; S. construita la sol:84 mp; S. construita desfasurata:84 mp; Locuință (P) din lemn, acoperită cu tablă.
A1.2		Loc. Provita De Sus, Nr. 310, Jud. Prahova	Nr. niveluri:1; S. construita la sol:27 mp; S. construita desfasurata:27 mp; Anexă (P) din lemn, acoperită cu tablă.

B. Partea II. Proprietari și acte

Inscrieri privitoare la dreptul de proprietate și alte drepturi reale		Referințe
/		
Act Notarial nr. CVC 32, din 06/01/1982 emis de NSL CÂMPINA;		
B1	Intabulare, drept de PROPRIETATE, dobândit prin Lege, cota actuala 1/1, cota initiala 1/1 1) HORJEA NICOLAE 2) HORJEA VASILA	A1, A1.1, A1.2

C. Partea III. SARCINI .

Inscrieri privind dezmembramintele dreptului de proprietate, drepturi reale de garanție și sarcini	Referințe
NU SUNT	

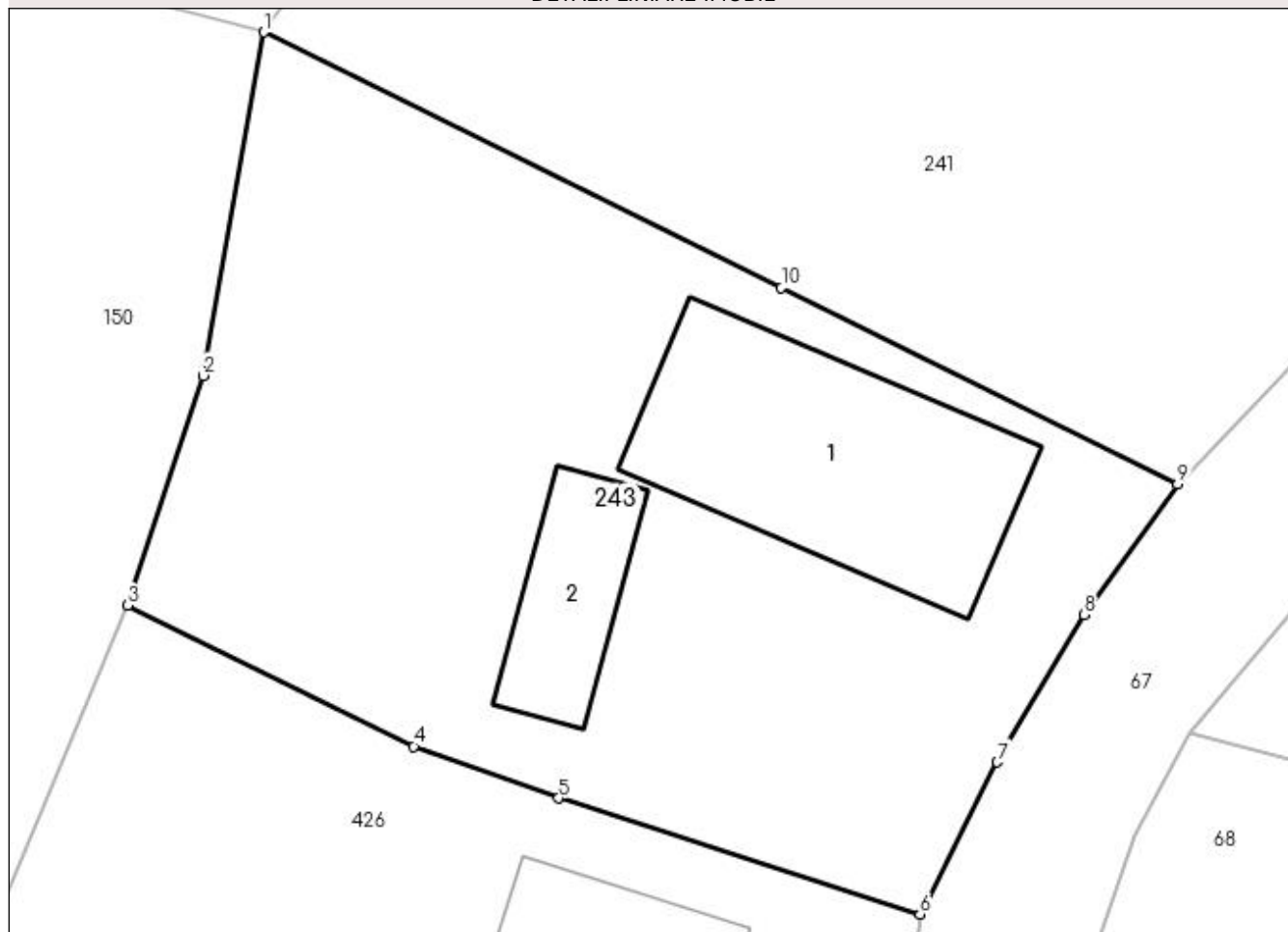
Anexa Nr. 1 La Partea I

Teren

Nr cadastral	Suprafața (mp)*	Observații / Referințe
	596	

* Suprafața este determinată în planul de proiecție Stereo 70.

DETALII LINIARE IMOBIL



Date referitoare la teren

Crt	Categorie folosință	Intra vilan	Suprafața (mp)	Tarla	Parcelă	Nr. topo	Observații / Referințe
1	curți constructii	DA	596	3	210,211	-	

Date referitoare la construcții

Crt	Număr	Destinație construcție	Supraf. (mp)	Situație juridică	Observații / Referințe
A1.1		construcții de locuințe	84	Cu acte	Nr. niveluri:1; S. construită la sol:84 mp; S. construită desfășurată:84 mp; Locuință (P) din lemn, acoperită cu tablă.
A1.2		construcții anexa	27	Cu acte	Nr. niveluri:1; S. construită la sol:27 mp; S. construită desfășurată:27 mp; Anexă (P) din lemn, acoperită cu tablă.

Lungime Segmente

1) Valorile lungimilor segmentelor sunt obținute din proiecție în plan.

Punct început	X / Y	Punct sfârșit	X / Y	Lungime segment (** (m)
1	549.689,037 405.125,261	2	549.686,947 405.113,471	11.974
2	549.686,947 405.113,471	3	549.684,353 405.105,585	8.302

Punct început	X / Y	Punct sfârşit	X / Y	Lungime segment (** (m)
3	549.684,353 405.105,585	4	549.694,176 405.100,75	10.948
4	549.694,176 405.100,75	5	549.699,144 405.098,976	5.275
5	549.699,144 405.098,976	6	549.711,564 405.094,991	13.044
6	549.711,564 405.094,991	7	549.714,212 405.100,21	5.852
7	549.714,212 405.100,21	8	549.717,203 405.105,268	5.876
8	549.717,203 405.105,268	9	549.720,413 405.109,757	5.519
9	549.720,413 405.109,757	10	549.706,8 405.116,483	15.184
10	549.706,8 405.116,483	1	549.689,037 405.125,261	19.814

** Lungimile segmentelor sunt determinate în planul de proiecție Stereo 70 și sunt rotunjite la 1 milimetru.

*** Distanța dintre puncte este formată din segmente cumulate ce sunt mai mici decât valoarea 1 milimetru.



DATE DESPRE IMOBILUL NR. 244

Oficiul de Cadastru și Publicitate Imobiliară PRAHOVA
Biroul de Cadastru și Publicitate Imobiliară Câmpina

A. Partea I. Descrierea imobilului

TEREN Intravilan

Adresa: Loc. Provita De Sus, Nr. 307-308, Jud. Prahova

Nr. Crt	Nr cadastral Nr. topografic	Suprafața* (mp)	Observații / Referințe
A1		Din acte: 830 Masurata: 1.146	Sector cadastral:12 Teren imprejmuit;

Construcții

Crt	Nr cadastral Nr. topografic	Adresa	Observații / Referințe
A1.1		Loc. Provita De Sus, Nr. 307-308, Jud. Prahova	Nr. niveluri:1; S. construita la sol:113 mp; S. construita desfasurata:113 mp; Locuință (P) din cărămidă, acoperită cu tablă, anul 1950.
A1.2		Loc. Provita De Sus, Nr. 307-308, Jud. Prahova	Nr. niveluri:1; S. construita la sol:79 mp; S. construita desfasurata:79 mp; Locuință (P) din lemn, acoperită cu tablă, anul 1970.
A1.3		Loc. Provita De Sus, Nr. 307-308, Jud. Prahova	Nr. niveluri:1; S. construita la sol:41 mp; S. construita desfasurata:41 mp; Anexă (P) acoperită cu tablă.
A1.4		Loc. Provita De Sus, Nr. 307-308, Jud. Prahova	Nr. niveluri:1; S. construita la sol:14 mp; S. construita desfasurata:14 mp; Anexă (P) din lemn, acoperită cu tablă, anul 1993.

B. Partea II. Proprietari și acte

Inscrieri privitoare la dreptul de proprietate și alte drepturi reale		Referințe
/		
Act Notarial nr. CM 75, din 14/04/2021 emis de BIN MUȘAT ROXANA ANDREEA;		
B1	Intabulare, drept de PROPRIETATE, dobandit prin Succesiune, cota actuala 1/4, cota initiala 1/1 1) MORARU ELENA-DANIELA	A1, A1.1, A1.3, A1.4
B2	Intabulare, drept de PROPRIETATE, dobandit prin Succesiune, cota actuala 1/4, cota initiala 1/1 1) GĂMAN ION-DOREL	A1, A1.1, A1.3, A1.4
Act Notarial nr. APV 862, din 14/04/2021 emis de BIN MUȘAT ROXANA ANDREEA;		
B3	Intabulare, drept de PROPRIETATE, dobandit prin Succesiune, cota actuala 1/4, cota initiala 1/1 1) GĂMAN ION-DOREL	A1, A1.1, A1.3, A1.4
B4	Intabulare, drept de PROPRIETATE, dobandit prin Succesiune, cota actuala 1/4, cota initiala 1/1 1) MORARU ELENA-DANIELA	A1, A1.1, A1.3, A1.4
Act Normativ nr. Legea 7, din 13/03/1996 emis de PARLAMENTUL ROMÂNIEI (Adeverință 1366/20.02.2023, act administrativ, Primăria Provita de Sus);		
B5	Intabulare, drept de PROPRIETATE, dobandit prin Succesiune, cota actuala 1/1, cota initiala 1/1 1) MORARU ELENA-DANIELA 2) GĂMAN ION-DOREL	A1.2

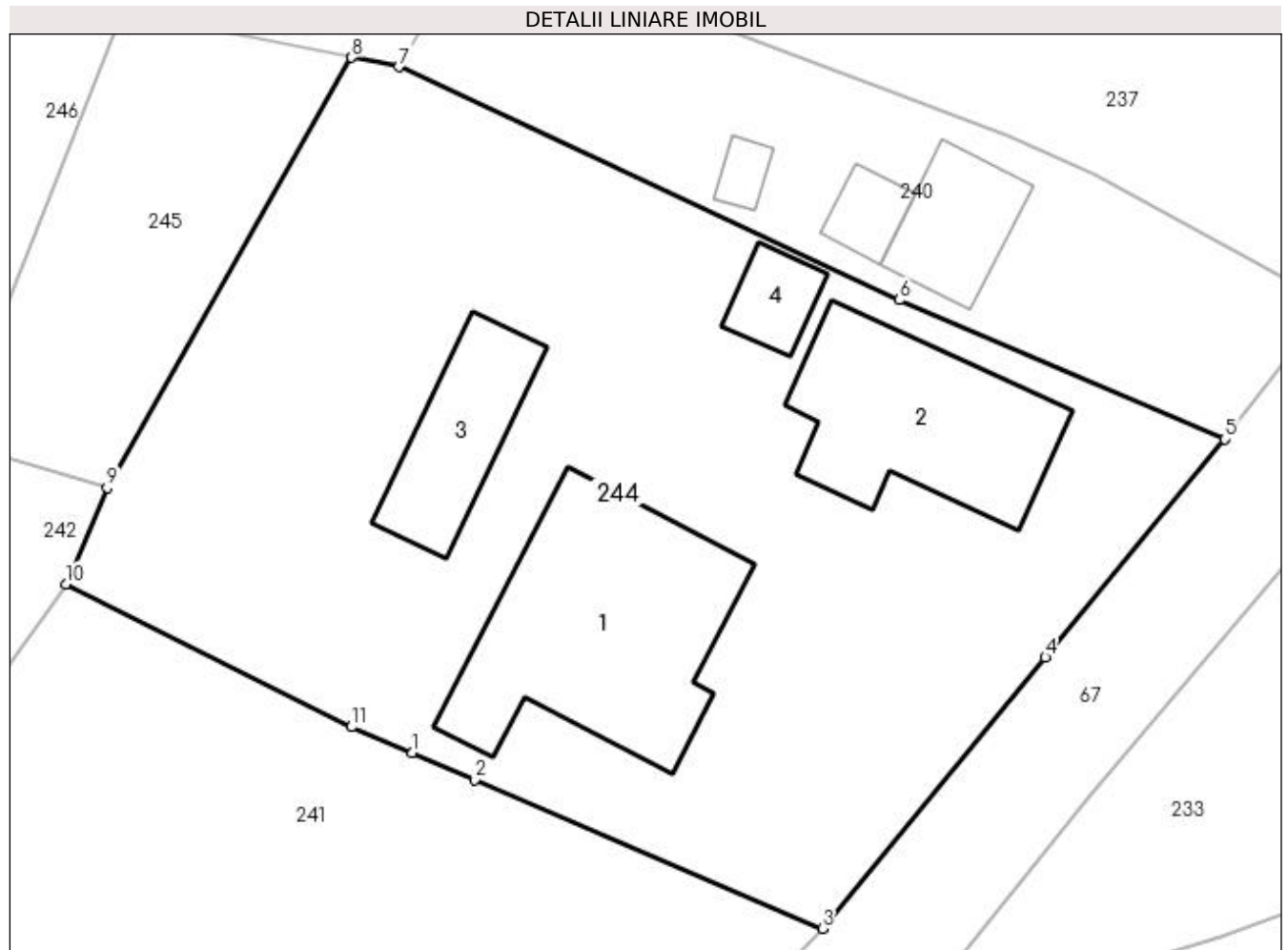
C. Partea III. SARCINI .

Inscrieri privind dezmembramintele dreptului de proprietate, drepturi reale de garanție și sarcini	Referințe
NU SUNT	

Teren

Nr cadastral	Suprafața (mp)*	Observații / Referințe
	Din acte: 830 Masurata: 1.146	

* Suprafața este determinată în planul de proiecție Stereo 70.



Date referitoare la teren

Crt	Categorie folosință	Intra vilan	Suprafața (mp)	Tarla	Parcelă	Nr. topo	Observații / Referințe
1	curți constructii	DA	1.146	3	192,193,193 /2	-	

Date referitoare la construcții

Crt	Număr	Destinație construcție	Supraf. (mp)	Situație juridică	Observații / Referințe
A1.1		construcții de locuințe	113	Cu acte	Nr. niveluri:1; S. construita la sol:113 mp; S. construita desfasurata:113 mp; Locuință (P) din cărămidă, acoperită cu tablă, anul 1950.
A1.2		construcții de locuințe	79	Cu acte	Nr. niveluri:1; S. construita la sol:79 mp; S. construita desfasurata:79 mp; Locuință (P) din lemn, acoperită cu tablă, anul 1970.
A1.3		construcții anexa	41	Cu acte	Nr. niveluri:1; S. construita la sol:41 mp; S. construita desfasurata:41 mp; Anexă (P) acoperită cu tablă.
A1.4		construcții anexa	14	Cu acte	Nr. niveluri:1; S. construita la sol:14 mp; S. construita desfasurata:14 mp; Anexă (P) din lemn, acoperită cu tablă, anul 1993.

Lungime Segmente

1) Valorile lungimilor segmentelor sunt obținute din proiecție în plan.

Punct început	X / Y	Punct sfârșit	X / Y	Lungime segment (** (m)
1	549.715,269 405.132,013	2	549.718,12 405.130,792	3.101
2	549.718,12 405.130,792	3	549.734,015 405.123,986	17.291
3	549.734,015 405.123,986	4	549.744,223 405.136,375	16.053
4	549.744,223 405.136,375	5	549.752,438 405.146,345	12.918
5	549.752,438 405.146,345	6	549.737,535 405.152,719	16.209
6	549.737,535 405.152,719	7	549.714,632 405.163,365	25.256
7	549.714,632 405.163,365	8	549.712,483 405.163,796	2.192
8	549.712,483 405.163,796	9	549.701,302 405.144,123	22.628
9	549.701,302 405.144,123	10	549.699,415 405.139,727	4.784
10	549.699,415 405.139,727	11	549.712,481 405.133,206	14.603
11	549.712,481 405.133,206	1	549.715,269 405.132,013	3.033

** Lungimile segmentelor sunt determinate în planul de proiecție Stereo 70 și sunt rotunjite la 1 milimetru.

*** Distanța dintre puncte este formată din segmente cumulate ce sunt mai mici decât valoarea 1 milimetru.

**DATE DESPRE IMOBILUL NR. 245**

Oficiul de Cadastru și Publicitate Imobiliară PRAHOVA
Biroul de Cadastru și Publicitate Imobiliară Câmpina

A. Partea I. Descrierea imobilului

TEREN Intravilan

Adresa: Loc. Provita De Sus, Jud. Prahova

Nr. Crt	Nr cadastral Nr. topografic	Suprafața* (mp)	Observații / Referințe
A1		192	Sector cadastral:12 Teren neimprejmuit;

B. Partea II. Proprietari și acte

Inscrieri privitoare la dreptul de proprietate și alte drepturi reale	Referințe
/	
Act Normativ nr. Legea 7, din 13/03/1996 emis de PARLAMENTUL ROMÂNIEI;	
B1	A1
1) COMUNA PROVIȚA DE SUS, CIF:2845362, PROPRIETAR NEIDENTIFICAT	

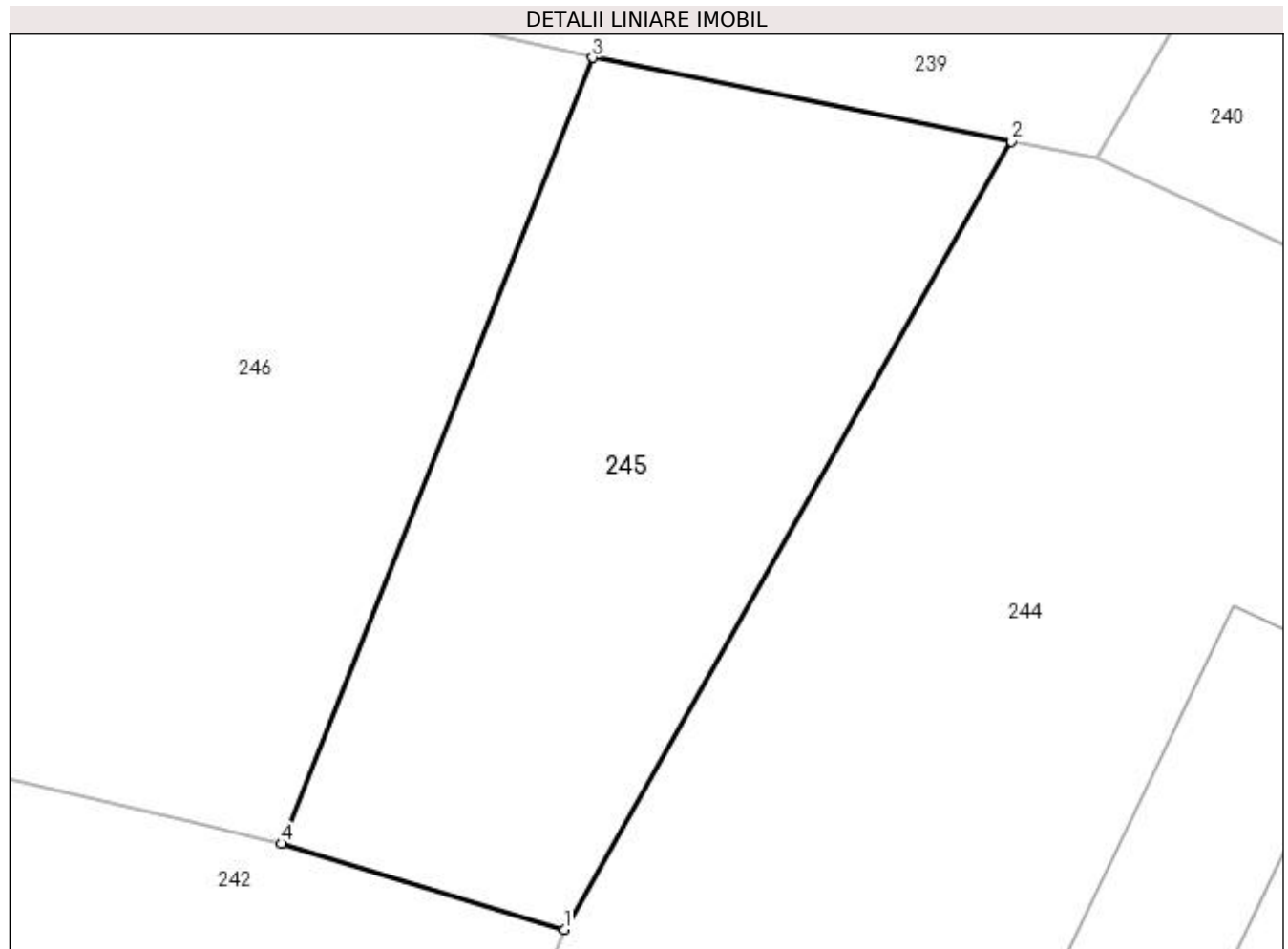
C. Partea III. SARCINI .

Inscrieri privind dezmembramintele dreptului de proprietate, drepturi reale de garanție și sarcini	Referințe
NU SUNT	

Teren

Nr cadastral	Suprafața (mp)*	Observații / Referințe
	192	

* Suprafața este determinată în planul de proiecție Stereo 70.



Date referitoare la teren

Crt	Categorie folosință	Intra vilan	Suprafața (mp)	Tarla	Parcelă	Nr. topo	Observații / Referințe
1	faneata	DA	192	3	192,193,193 /2	-	

Lungime Segmente

1) Valorile lungimilor segmentelor sunt obținute din proiecție în plan.

Punct început	X / Y	Punct sfârșit	X / Y	Lungime segment (** (m)
1	549.701,302 405.144,123	2	549.712,483 405.163,796	22.628
2	549.712,483 405.163,796	3	549.702,014 405.165,894	10.677
3	549.702,014 405.165,894	4	549.694,234 405.146,268	21.112
4	549.694,234 405.146,268	1	549.701,302 405.144,123	7.386

**** Lungimile segmentelor sunt determinate în planul de proiecție Stereo 70 și sunt rotunjite la 1 milimetru.**

***** Distanța dintre puncte este formată din segmente cumulate ce sunt mai mici decât valoarea 1 milimetru.**

**DATE DESPRE IMOBILUL NR. 246**

Oficiul de Cadastru și Publicitate Imobiliară PRAHOVA
Biroul de Cadastru și Publicitate Imobiliară Câmpina

A. Partea I. Descrierea imobilului

TEREN Intravilan

Adresa: Loc. Provita De Sus, Nr. 327-326, Jud. Prahova

Nr. Crt	Nr cadastral Nr. topografic	Suprafața* (mp)	Observații / Referințe
A1		4.048	Sector cadastral:12 Teren imprejmuit;

Construcții

Crt	Nr cadastral Nr. topografic	Adresa	Observații / Referințe
A1.1		Loc. Provita De Sus, Nr. 327-326, Jud. Prahova	Nr. niveluri:1; S. construita la sol:62 mp; S. construita desfasurata:62 mp; Locuinta (P) din lemn, acoperita cu tabla. Anul edificării 1960.
A1.2		Loc. Provita De Sus, Nr. 327-326, Jud. Prahova	Nr. niveluri:1; S. construita la sol:68 mp; S. construita desfasurata:68 mp; Locuinta (P) din lemn, acoperita cu tabla, anul edificării 1950.

B. Partea II. Proprietari și acte

Inscrieri privitoare la dreptul de proprietate și alte drepturi reale		Referințe
/		
Act Notarial nr. CM 7, din 12/01/2012 emis de BN IVAN MIHAELA-SAVULESCU VASILE;		
B1	Intabulare, drept de PROPRIETATE, dobandit prin Succesiune, cota actuala 1/2, cota initiala 1/1 1) MĂȚ ELENA-MAGDALENA	A1, A1.1, A1.2
B2	Intabulare, drept de PROPRIETATE, dobandit prin Succesiune, cota actuala 1/2, cota initiala 1/1 1) VOICU AURORA-GEORGETA	A1, A1.1, A1.2

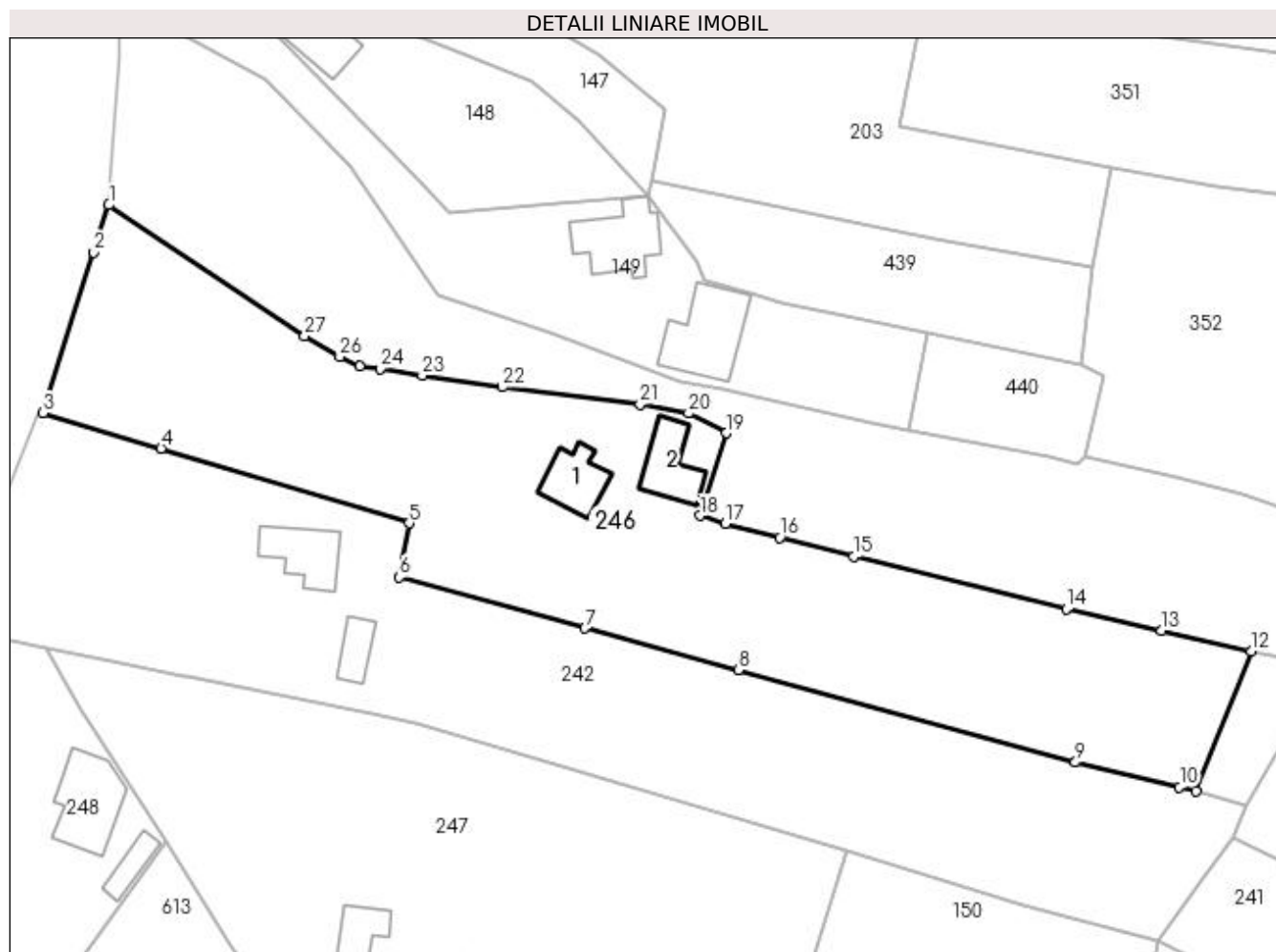
C. Partea III. SARCINI .

Inscrieri privind dezmembramintele dreptului de proprietate, drepturi reale de garanție și sarcini	Referințe
NU SUNT	

Anexa Nr. 1 La Partea I**Teren**

Nr cadastral	Suprafața (mp)*	Observații / Referințe
	4.048	

* Suprafața este determinată în planul de proiecție Stereo 70.

**Date referitoare la teren**

Crt	Categorie folosință	Intra vilan	Suprafața (mp)	Tarla	Parcelă	Nr. topo	Observații / Referințe
1	curți constructii	DA	792	3	194/1, 197,196,195, 194	-	
2	faneata	DA	3.256	3	194/1, 197,196,195, 194	-	

Date referitoare la construcții

Crt	Număr	Destinație construcție	Supraf. (mp)	Situație juridică	Observații / Referințe
A1.1		construcții de locuințe	62	Cu acte	Nr. niveluri:1; S. construita la sol:62 mp; S. construita desfasurata:62 mp; Locuinta (P) din lemn, acoperita cu tabla. Anul edificarii 1960.
A1.2		construcții de locuințe	68	Cu acte	Nr. niveluri:1; S. construita la sol:68 mp; S. construita desfasurata:68 mp; Locuinta (P) din lemn, acoperita cu tabla, anul edificarii 1950.

Lungime Segmente

1) Valorile lungimilor segmentelor sunt obținute din proiecție în plan.

Punct început	X / Y	Punct sfârșit	X / Y	Lungime segment (** (m)	Punct început	X / Y	Punct sfârșit	X / Y	Lungime segment (** (m)
---------------	-------	---------------	-------	-------------------------	---------------	-------	---------------	-------	-------------------------

Punct început	X / Y	Punct sfârșit	X / Y	Lungime segment (** (m)
1	549.541,561 405.228,514	2	549.539,46 405.221,876	6.963
3	549.532,321 405.199,319	4	549.548,899 405.194,328	17.313
5	549.583,749 405.183,835	6	549.582,333 405.176,237	7.729
7	549.608,458 405.169,098	8	549.629,989 405.163,214	22.321
9	549.677,334 405.150,274	10	549.691,961 405.146,807	15.032
11	549.694,234 405.146,268	12	549.702,014 405.165,894	21.112
13	549.689,453 405.168,738	14	549.676,051 405.171,768	13.74
15	549.646,216 405.179,158	16	549.635,806 405.181,847	10.752
17	549.628,182 405.183,827	18	549.624,629 405.184,915	3.716
19	549.628,308 405.196,5	20	549.623,011 405.199,271	5.978
21	549.616,17 405.200,551	22	549.596,821 405.202,951	19.497
23	549.585,56 405.204,578	24	549.579,694 405.205,57	5.949
25	549.576,783 405.205,873	26	549.574,009 405.207,242	3.093
27	549.569,054 405.210,18	1	549.541,561 405.228,514	33.045

Punct început	X / Y	Punct sfârșit	X / Y	Lungime segment (** (m)
2	549.539,46 405.221,876	3	549.532,321 405.199,319	23.66
4	549.548,899 405.194,328	5	549.583,749 405.183,835	36.395
6	549.582,333 405.176,237	7	549.608,458 405.169,098	27.083
8	549.629,989 405.163,214	9	549.677,334 405.150,274	49.081
10	549.691,961 405.146,807	11	549.694,234 405.146,268	2.336
12	549.702,014 405.165,894	13	549.689,453 405.168,738	12.879
14	549.676,051 405.171,768	15	549.646,216 405.179,158	30.737
16	549.635,806 405.181,847	17	549.628,182 405.183,827	7.877
18	549.624,629 405.184,915	19	549.628,308 405.196,5	12.155
20	549.623,011 405.199,271	21	549.616,17 405.200,551	6.96
22	549.596,821 405.202,951	23	549.585,56 405.204,578	11.378
24	549.579,694 405.205,57	25	549.576,783 405.205,873	2.927
26	549.574,009 405.207,242	27	549.569,054 405.210,18	5.761

** Lungimile segmentelor sunt determinate în planul de proiecție Stereo 70 și sunt rotunjite la 1 milimetru.

*** Distanța dintre puncte este formată din segmente cumulate ce sunt mai mici decât valoarea 1 milimetru.

**DATE DESPRE IMOBILUL NR. 247**

Oficiul de Cadastru și Publicitate Imobiliară PRAHOVA
Biroul de Cadastru și Publicitate Imobiliară Câmpina

A. Partea I. Descrierea imobilului

TEREN Intravilan

Adresa: Loc. Provita De Sus, Nr. 322, Jud. Prahova

Nr. Crt	Nr cadastral Nr. topografic	Suprafața* (mp)	Observații / Referințe
A1		7.000	Sector cadastral:12 Teren neimprijmit;

Construcții

Crt	Nr cadastral Nr. topografic	Adresa	Observații / Referințe
A1.1		Loc. Provita De Sus, Nr. 322, Jud. Prahova	Nr. niveluri:1; S. construita la sol:123 mp; S. construita desfasurata:123 mp;
A1.2		Loc. Provita De Sus, Nr. 322, Jud. Prahova	Nr. niveluri:1; S. construita la sol:72 mp; S. construita desfasurata:72 mp;
A1.3		Loc. Provita De Sus, Nr. 322, Jud. Prahova	Nr. niveluri:1; S. construita la sol:69 mp; S. construita desfasurata:69 mp;

B. Partea II. Proprietari și acte

Inscrieri privitoare la dreptul de proprietate și alte drepturi reale		Referințe
/		
Act Notarial nr. CM 147, din 21/04/2016 emis de SPN SAVULESCU VASILE-IVAN MIHAELA;		
B1	Intabulare, drept de PROPRIETATE, dobandit prin Succesiune, cota actuala 1/2, cota initiala 1/1 1) LUNCAȘU LEON	A1, A1.1, A1.2, A1.3
B2	Intabulare, drept de PROPRIETATE, dobandit prin Succesiune, cota actuala 1/2, cota initiala 1/1 1) GHEORGHIU VESPASIANA	A1, A1.1, A1.2, A1.3

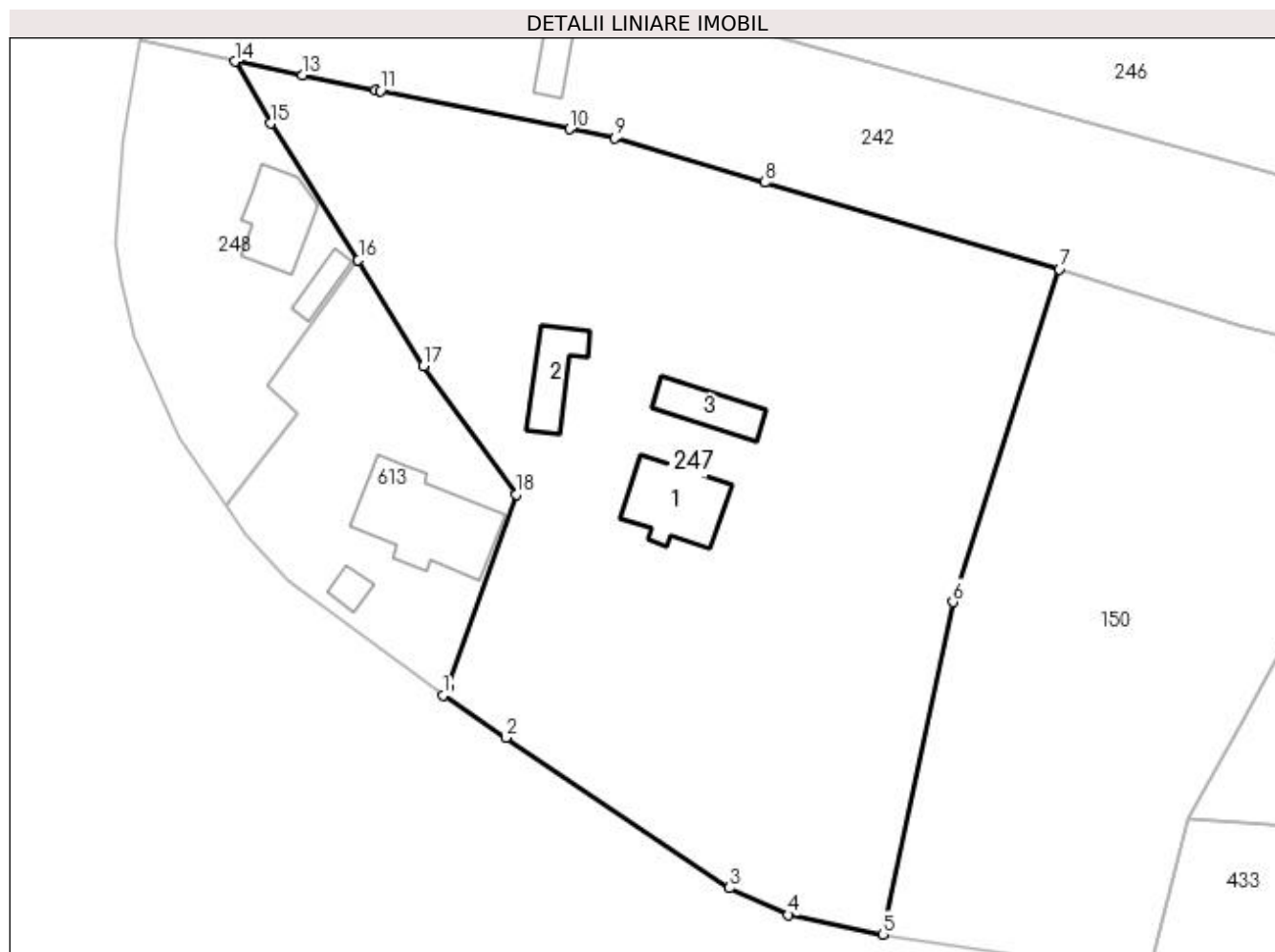
C. Partea III. SARCINI .

Inscrieri privind dezmembramintele dreptului de proprietate, drepturi reale de garanție și sarcini	Referințe
NU SUNT	

Anexa Nr. 1 La Partea I**Teren**

Nr cadastral	Suprafața (mp)*	Observații / Referințe
	7.000	

* Suprafața este determinată în planul de proiecție Stereo 70.

**Date referitoare la teren**

Crt	Categorie folosință	Intravilan	Suprafața (mp)	Tarla	Parcelă	Nr. topo	Observații / Referințe
1	curți construcții	DA	1.197	3	219	-	
2	faneata	DA	5.803	3	216, 217, 218, 220, 221	-	

Date referitoare la construcții

Crt	Număr	Destinație construcție	Supraf. (mp)	Situație juridică	Observații / Referințe
A1.1		construcții de locuințe	123	Cu acte	Nr. niveluri:1; S. construita la sol:123 mp; S. construita desfasurata:123 mp;
A1.2		construcții anexa	72	Cu acte	Nr. niveluri:1; S. construita la sol:72 mp; S. construita desfasurata:72 mp;
A1.3		construcții anexa	69	Cu acte	Nr. niveluri:1; S. construita la sol:69 mp; S. construita desfasurata:69 mp;

Lungime Segmente

1) Valorile lungimilor segmentelor sunt obținute din proiecție în plan.

Punct început	X / Y	Punct sfârșit	X / Y	Lungime segment (** (m)
1	549.561,168 405.079,728	2	549.569,737 405.073,977	10.32

Punct început	X / Y	Punct sfârșit	X / Y	Lungime segment (** (m)
2	549.569,737 405.073,977	3	549.600,292 405.053,468	36.8
3	549.600,292 405.053,468	4	549.608,348 405.049,792	8.855
4	549.608,348 405.049,792	5	549.621,24 405.047,13	13.164
5	549.621,24 405.047,13	6	549.630,803 405.092,49	46.357
6	549.630,803 405.092,49	7	549.645,314 405.137,924	47.695
7	549.645,314 405.137,924	8	549.605,107 405.149,758	41.912
8	549.605,107 405.149,758	9	549.584,637 405.155,782	21.338
9	549.584,637 405.155,782	10	549.578,46 405.157,028	6.301
10	549.578,46 405.157,028	11	549.552,605 405.162,241	26.375
11	549.552,605 405.162,241	12	549.551,942 405.162,374	0.676
12	549.551,942 405.162,374	13	549.542,036 405.164,372	10.105
13	549.542,036 405.164,372	14	549.532,759 405.166,242	9.464
14	549.532,759 405.166,242	15	549.537,605 405.157,787	9.745
15	549.537,605 405.157,787	16	549.549,607 405.139,153	22.165
16	549.549,607 405.139,153	17	549.558,472 405.124,69	16.964
17	549.558,472 405.124,69	18	549.571,191 405.107,195	21.63
18	549.571,191 405.107,195	19	549.561,815 405.080,78	28.03
19	549.561,815 405.080,78	1	549.561,168 405.079,728	1.235

** Lungimile segmentelor sunt determinate în planul de proiecție Stereo 70 și sunt rotunjite la 1 milimetru.

*** Distanța dintre puncte este formată din segmente cumulate ce sunt mai mici decât valoarea 1 milimetru.

**DATE DESPRE IMOBILUL NR. 248**

Oficiul de Cadastru și Publicitate Imobiliară PRAHOVA
Biroul de Cadastru și Publicitate Imobiliară Câmpina

A. Partea I. Descrierea imobilului

TEREN Intravilan

Nr. CF vechi:142
Nr. cadastral vechi:185

Adresa: Loc. Provita De Sus, Nr. 324, Jud. Prahova

Nr. Crt	Nr cadastral Nr. topografic	Suprafața* (mp)	Observații / Referințe
A1	21060	1.251	Sector cadastral:12 Teren neimprejmuit;

Construcții

Crt	Nr cadastral Nr. topografic	Adresa	Observații / Referințe
A1.1	21060-C1	Loc. Provita De Sus, Nr. 324, Jud. Prahova	Nr. niveluri:1; S. construita la sol:103 mp; S. construita desfasurata:92 mp; LOCUINTA; SD=92 MP; Sparter= 69 mp Setaj=23 mp; Sbalcon= 3 mp

B. Partea II. Proprietari și acte

Inscrieri privitoare la dreptul de proprietate și alte drepturi reale		Referințe
12183 / 20/05/2020		
Act Notarial nr. 1142, din 19/05/2020 emis de Leonte Alexandru;		
B2	Intabulare, drept de PROPRIETATE cumparare ca bun comun, dobandit prin Conventie, cota actuala 1/1, cota initiala 1/1 1) POPESCU SEBASTIAN-ALEXANDRU 2) POPESCU CRISTINA-DANIELA	A1, A1.1
20089 / 27/07/2020		
Act Notarial nr. 1913, din 16/07/2020 emis de VASILE SAVULESCU (act administrativ nr 3472 din 09.07.2020, emis de PRIMARIA COM. PROVITA DE SUS; inscrist sub semnatura privata nr 1.33 din 26.07.2020, emis de TOPO SOARE GRIGORE SRL);		
B3	se repositioneaza imobilul conform documentatiei tehnice avizate	A1, A1.1
B4	se actualizeaza informatiile cadastrale in sensul modificarii limitei imobilului conform documentatiei tehnice avizate	A1, A1.1
B5	se actualizeaza informatiile cadastrale in sensul ca adresa actuala a imobilului este com Provita de Sus, sat Provita de Sus, Nr. 324, Jud. Prahova conform documentatiei tehnice avizate	A1, A1.1
B6	se actualizeaza informatiile cadastrale conform documentatiei tehnice avizate	A1, A1.1
/		
Act Normativ nr. LEGEA 7, din 13/03/1996 emis de PARLAMENTUL ROMANIEI (Adeverință 1366/20.02.2023, act administrativ, Primăria Provita de Sus);		
B7	Intabulare, drept de PROPRIETATE, dobandit prin Lege, cota actuala 1/1, cota initiala 1/1 1) POPESCU SEBASTIAN-ALEXANDRU 2) POPESCU CRISTINA-DANIELA	A1.2

C. Partea III. SARCINI .

Inscrieri privind dezmembramintele dreptului de proprietate, drepturi reale de garanție și sarcini	Referințe
NU SUNT	

Anexa Nr. 1 La Partea I

Teren

Nr cadastral	Suprafața (mp)*	Observații / Referințe
21060	1.251	

* Suprafața este determinată în planul de proiecție Stereo 70.



Date referitoare la teren

Crt	Categorie folosință	Intra vilan	Suprafața (mp)	Tarla	Parcelă	Nr. topo	Observații / Referințe
1	curți constructii	DA	1.251	3	69	-	

Date referitoare la construcții

Crt	Număr	Destinație construcție	Supraf. (mp)	Situație juridică	Observații / Referințe
A1.1	21060-C1	construcții de locuințe	Din acte: 69 Masurata: 103	Cu acte	Nr. niveluri:1; S. construita la sol:103 mp; S. construita desfasurata:92 mp; LOCUINTA; SD=92 MP; Sparter= 69 mp Setaj=23 mp; Sbalcon= 3 mp
A1.2		construcții anexa	28	Fara acte	Nr. niveluri:1; S. construita la sol:28 mp;

Lungime Segmente

1) Valorile lungimilor segmentelor sunt obținute din proiecție în plan.

Punct început	X / Y	Punct sfârșit	X / Y	Lungime segment (** (m)
1	549.519,863 405.169,052	2	549.517,485 405.155,432	13.826
2	549.517,485 405.155,432	3	549.516,584 405.141,516	13.945

Punct început	X / Y	Punct sfârşit	X / Y	Lungime segment (** (m)
3	549.516,584 405.141,516	4	549.517,204 405.136,366	5.187
4	549.517,204 405.136,366	5	549.519,103 405.128,728	7.871
5	549.519,103 405.128,728	6	549.525,088 405.114,797	15.162
6	549.525,088 405.114,797	7	549.531,438 405.105,686	11.106
7	549.531,438 405.105,686	8	549.541,393 405.118,292	16.063
8	549.541,393 405.118,292	9	549.537,203 405.121,961	5.569
9	549.537,203 405.121,961	10	549.549,607 405.139,153	21.2
10	549.549,607 405.139,153	11	549.537,605 405.157,787	22.165
11	549.537,605 405.157,787	12	549.532,759 405.166,242	9.745
12	549.532,759 405.166,242	1	549.519,863 405.169,052	13.199

** Lungimile segmentelor sunt determinate în planul de proiecţie Stereo 70 şi sunt rotunjite la 1 milimetru.

*** Distanţa dintre puncte este formată din segmente cumulate ce sunt mai mici decât valoarea 1 milimetru.

**DATE DESPRE IMOBILUL NR. 249**

Oficiul de Cadastru și Publicitate Imobiliară PRAHOVA
Biroul de Cadastru și Publicitate Imobiliară Câmpina

A. Partea I. Descrierea imobilului

TEREN Intravilan

Adresa: Loc. Provita De Sus, Nr. 294, Jud. Prahova

Nr. Crt	Nr cadastral Nr. topografic	Suprafața* (mp)	Observații / Referințe
A1		565	Sector cadastral:12 Teren imprejmuit;

Construcții

Crt	Nr cadastral Nr. topografic	Adresa	Observații / Referințe
A1.1		Loc. Provita De Sus, Nr. 294, Jud. Prahova	Nr. niveluri:1; S. construita la sol:64 mp; S. construita desfasurata:64 mp; Locuință (P) din lemn, acoperită cu tablă, anul 1970.

B. Partea II. Proprietari și acte

Inscrieri privitoare la dreptul de proprietate și alte drepturi reale		Referințe
/		
Act Normativ nr. Legea 7, din 13/03/1996 emis de PARLAMENTUL ROMÂNIEI;		
B1	Inscrierea provizorie, drept de PROPRIETATE, dobandit prin Lege, cota actuala 1/1, cota initiala 1/1 1) COMUNA PROVIȚA DE SUS, CIF:2845362, PROPRIETAR NEIDENTIFICAT	A1, A1.1

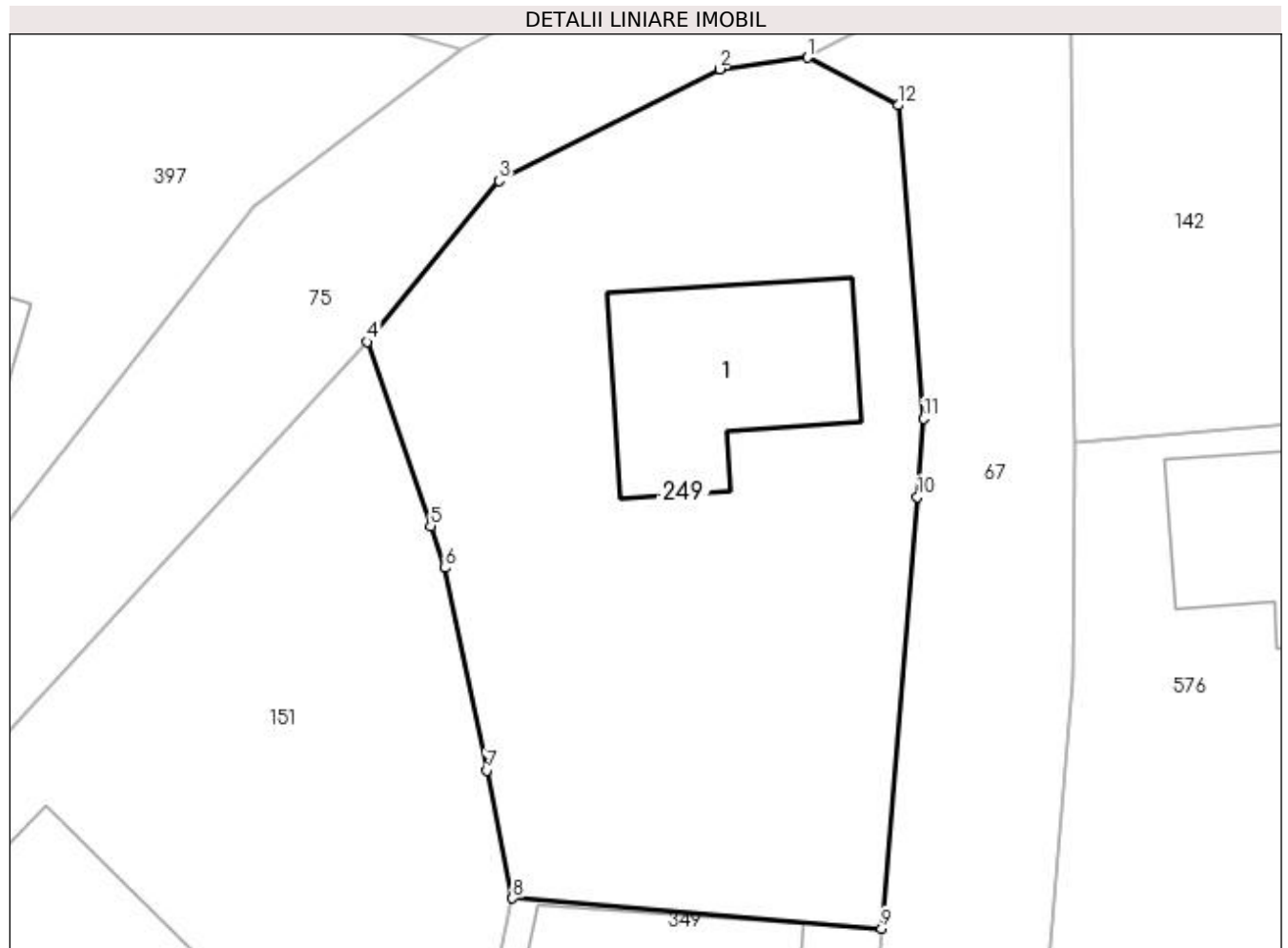
C. Partea III. SARCINI .

Inscrieri privind dezmembramintele dreptului de proprietate, drepturi reale de garanție și sarcini	Referințe
NU SUNT	

Teren

Nr cadastral	Suprafața (mp)*	Observații / Referințe
	565	

* Suprafața este determinată în planul de proiecție Stereo 70.



Date referitoare la teren

Crt	Categorie folosință	Intravilan	Suprafața (mp)	Tarla	Parcelă	Nr. topo	Observații / Referințe
1	curți constructii	DA	303	3	132,133	-	
2	arabil	DA	262	3	132,133	-	

Date referitoare la construcții

Crt	Număr	Destinație construcție	Supraf. (mp)	Situație juridică	Observații / Referințe
A1.1		construcții de locuințe	64	Cu acte	Nr. niveluri:1; S. construita la sol:64 mp; S. construita desfasurata:64 mp; Locuință (P) din lemn, acoperită cu tablă, anul 1970.

Lungime Segmente

1) Valorile lungimilor segmentelor sunt obținute din proiecție în plan.

Punct început	X / Y	Punct sfârșit	X / Y	Lungime segment (** (m)
1	549.751,114 405.418,208	2	549.747,678 405.417,762	3.465
2	549.747,678 405.417,762	3	549.739,047 405.413,394	9.673
3	549.739,047 405.413,394	4	549.733,876 405.407,085	8.157

Punct început	X / Y	Punct sfârşit	X / Y	Lungime segment (** (m)
4	549.733,876 405.407,085	5	549.736,358 405.399,883	7.618
5	549.736,358 405.399,883	6	549.736,925 405.398,238	1.74
6	549.736,925 405.398,238	7	549.738,551 405.390,309	8.094
7	549.738,551 405.390,309	8	549.739,575 405.385,313	5.1
8	549.739,575 405.385,313	9	549.754,029 405.384,128	14.502
9	549.754,029 405.384,128	10	549.755,425 405.401,017	16.947
10	549.755,425 405.401,017	11	549.755,678 405.404,076	3.069
11	549.755,678 405.404,076	12	549.754,667 405.416,34	12.306
12	549.754,667 405.416,34	1	549.751,114 405.418,208	4.014

** Lungimile segmentelor sunt determinate în planul de proiecție Stereo 70 și sunt rotunjite la 1 milimetru.

*** Distanța dintre puncte este formată din segmente cumulate ce sunt mai mici decât valoarea 1 milimetru.

**DATE DESPRE IMOBILUL NR. 250**

Oficiul de Cadastru și Publicitate Imobiliară PRAHOVA
Biroul de Cadastru și Publicitate Imobiliară Câmpina

A. Partea I. Descrierea imobilului

TEREN Intravilan

Adresa: Loc. Provita De Sus, Jud. Prahova

Nr. Crt	Nr cadastral Nr. topografic	Suprafața* (mp)	Observații / Referințe
A1		1.205	Sector cadastral:12 Teren imprejmuit;

B. Partea II. Proprietari și acte

Inscrieri privitoare la dreptul de proprietate și alte drepturi reale		Referințe
/		
Act Normativ nr. Legea 7, din 13/03/1996 emis de PARLAMENTUL ROMÂNIEI;		
B1	Inscrierea provizorie, drept de PROPRIETATE, dobandit prin Lege, cota actuala 1/1, cota initiala 1/1	A1
1) COMUNA PROVIȚA DE SUS, CIF:2845362, PROPRIETAR NEIDENTIFICAT		

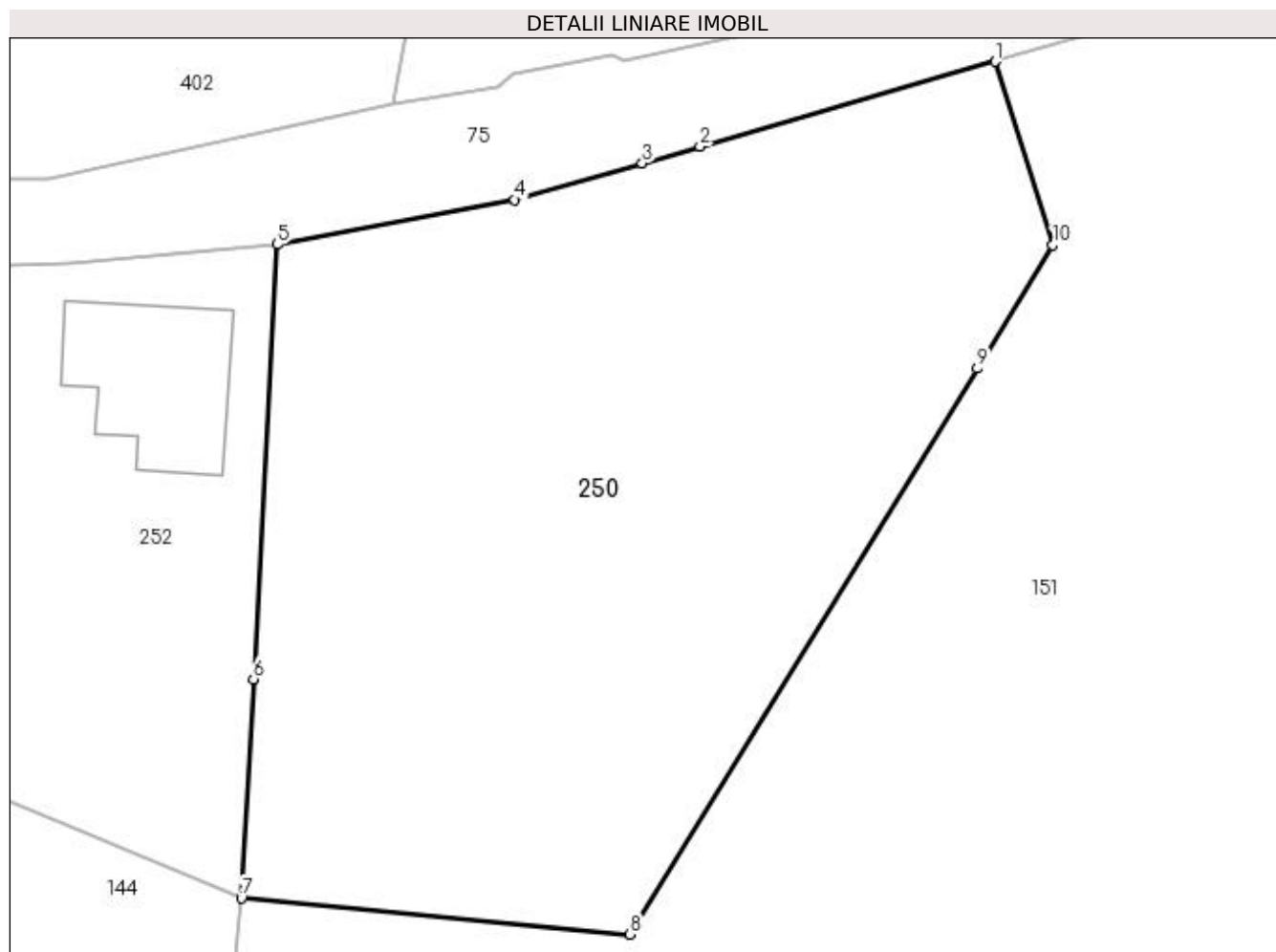
C. Partea III. SARCINI .

Inscrieri privind dezmembramintele dreptului de proprietate, drepturi reale de garanție și sarcini	Referințe
NU SUNT	

Anexa Nr. 1 La Partea I**Teren**

Nr cadastral	Suprafața (mp)*	Observații / Referințe
	1.205	

* Suprafața este determinată în planul de proiecție Stereo 70.

**Date referitoare la teren**

Crt	Categorie folosință	Intra vilan	Suprafața (mp)	Tarla	Parcelă	Nr. topo	Observații / Referințe
1	curți constructii	DA	297	3	145	-	
2	arabil	DA	697	3	146	-	
3	faneata	DA	211	3	144	-	

Lungime Segmente

1) Valorile lungimilor segmentelor sunt obținute din proiecție în plan.

Punct început	X / Y	Punct sfârșit	X / Y	Lungime segment (** (m)
1	549.690,07 405.367,987	2	549.674,972 405.363,647	15.709
2	549.674,972 405.363,647	3	549.672,012 405.362,796	3.08
3	549.672,012 405.362,796	4	549.665,496 405.360,923	6.78

Punct început	X / Y	Punct sfârșit	X / Y	Lungime segment (** (m)
4	549.665,496 405.360,923	5	549.653,34 405.358,638	12.369
5	549.653,34 405.358,638	6	549.652,121 405.336,408	22.263
6	549.652,121 405.336,408	7	549.651,506 405.325,202	11.223
7	549.651,506 405.325,202	8	549.671,388 405.323,355	19.968
8	549.671,388 405.323,355	9	549.689,149 405.352,299	33.959
9	549.689,149 405.352,299	10	549.693,019 405.358,606	7.4
10	549.693,019 405.358,606	1	549.690,07 405.367,987	9.834

** Lungimile segmentelor sunt determinate în planul de proiecție Stereo 70 și sunt rotunjite la 1 milimetru.

*** Distanța dintre puncte este formată din segmente cumulate ce sunt mai mici decât valoarea 1 milimetru.

**DATE DESPRE IMOBILUL NR. 251**

Oficiul de Cadastru și Publicitate Imobiliară PRAHOVA
Biroul de Cadastru și Publicitate Imobiliară Câmpina

A. Partea I. Descrierea imobilului

TEREN Intravilan

Adresa: Loc. Provita De Sus, Nr. 296, Jud. Prahova

Nr. Crt	Nr cadastral Nr. topografic	Suprafața* (mp)	Observații / Referințe
A1		704	Sector cadastral:12 Teren imprejmuit;

Construcții

Crt	Nr cadastral Nr. topografic	Adresa	Observații / Referințe
A1.1		Loc. Provita De Sus, Nr. 296, Jud. Prahova	Nr. niveluri:1; S. construita la sol:90 mp; S. construita desfasurata:90 mp; Locuință (P+Beci) din lemn, acoperită cu tablă, anul 1930.
A1.2		Loc. Provita De Sus, Nr. 296, Jud. Prahova	Nr. niveluri:1; S. construita la sol:73 mp; S. construita desfasurata:73 mp; Locuință (P) din lemn, acoperită cu tablă, anul 1965.
A1.3		Loc. Provita De Sus, Nr. 296, Jud. Prahova	Nr. niveluri:1; S. construita la sol:23 mp; S. construita desfasurata:23 mp; Anexă (P) din lemn, acoperită cu tablă, anul 2000.

B. Partea II. Proprietari și acte

Inscrieri privitoare la dreptul de proprietate și alte drepturi reale		Referințe
/		
Act Notarial nr. CVC SI PV 1355/329, din 20/07/1960 emis de BRR CÂMPINA;		
B1	Intabulare, drept de PROPRIETATE, dobandit prin Conventie, cota actuala 1/1, cota initiala 1/1 1) RINCIOAGĂ PETRE 2) RÎNCIOAGĂ ELENA	A1, A1.1, A1.3
Act Normativ nr. LEGEA 7, din 13/03/1996 emis de PARLAMENTUL ROMÂNIEI (Adeverință 1366/20.02.2023, act administrativ, Primăria Provita de Sus);		
B2	Intabulare, drept de PROPRIETATE, dobandit prin Lege, cota actuala 1/1, cota initiala 1/1 1) RINCIOAGĂ PETRE 2) RÎNCIOAGĂ ELENA	A1.2

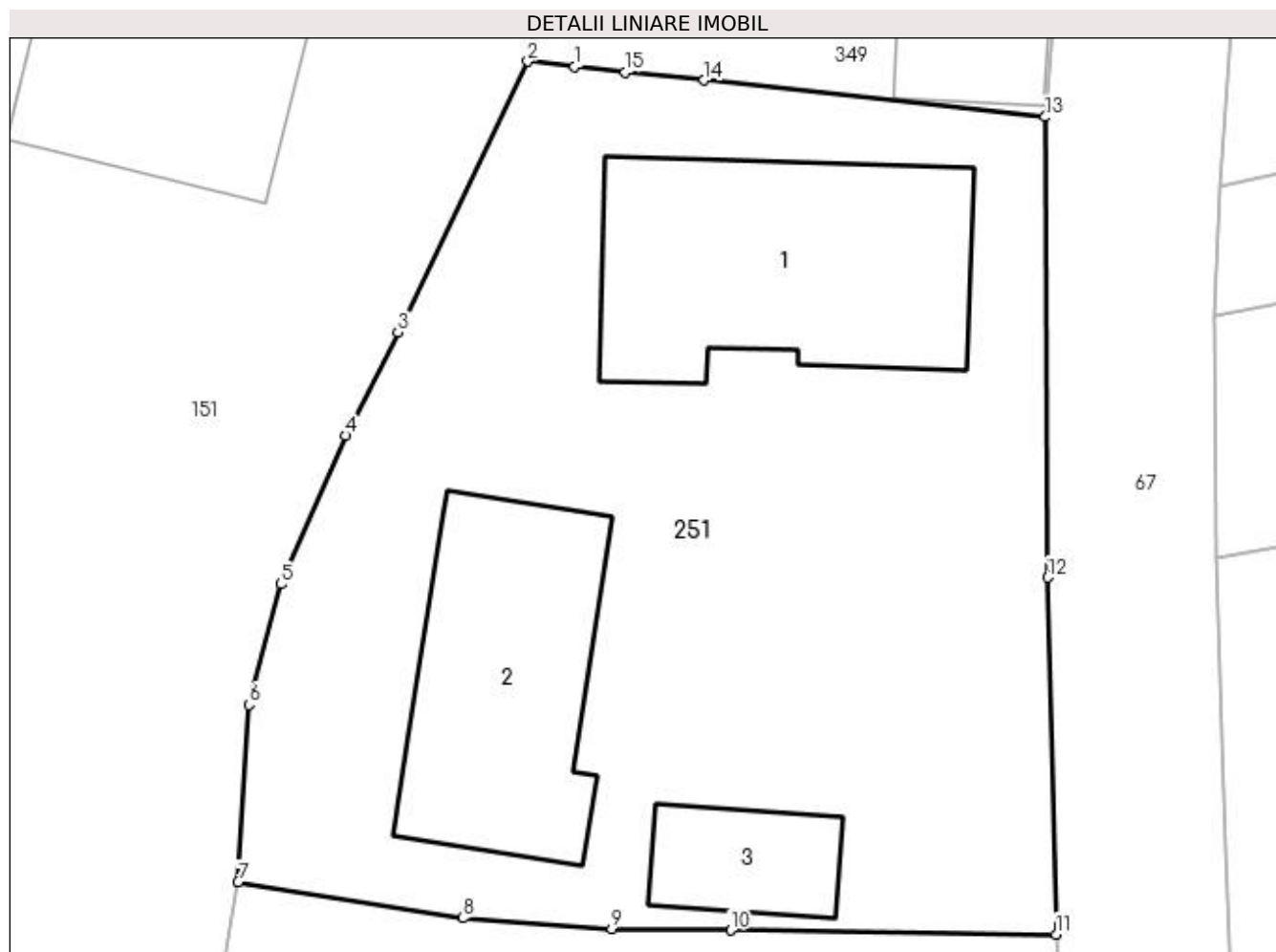
C. Partea III. SARCINI .

Inscrieri privind dezmembramintele dreptului de proprietate, drepturi reale de garanție și sarcini	Referințe
NU SUNT	

Anexa Nr. 1 La Partea I**Teren**

Nr cadastral	Suprafața (mp)*	Observații / Referințe
	704	

* Suprafața este determinată în planul de proiecție Stereo 70.

**Date referitoare la teren**

Crt	Categorie folosință	Intra vilan	Suprafața (mp)	Tarla	Parcelă	Nr. topo	Observații / Referințe
1	curți constructii	DA	312	3	135	-	
2	curți constructii	DA	392	3	-	-	

Date referitoare la construcții

Crt	Număr	Destinație construcție	Supraf. (mp)	Situație juridică	Observații / Referințe
A1.1		construcții de locuințe	90	Cu acte	Nr. niveluri:1; S. construită la sol:90 mp; S. construită desfasurata:90 mp; Locuință (P+Beci) din lemn, acoperită cu tablă, anul 1930.
A1.2		construcții de locuințe	73	Cu acte	Nr. niveluri:1; S. construită la sol:73 mp; S. construită desfasurata:73 mp; Locuință (P) din lemn, acoperită cu tablă, anul 1965.
A1.3		construcții anexa	23	Cu acte	Nr. niveluri:1; S. construită la sol:23 mp; S. construită desfasurata:23 mp; Anexă (P) din lemn, acoperită cu tablă, anul 2000.

Lungime Segmente

1) Valorile lungimilor segmentelor sunt obținute din proiecție în plan.

Punct început	X / Y	Punct sfârșit	X / Y	Lungime segment (** (m)
1	549.735,649 405.359,169	2	549.734,028 405.359,343	1.63
2	549.734,028 405.359,343	3	549.729,552 405.350,014	10.347
3	549.729,552 405.350,014	4	549.727,74 405.346,46	3.989
4	549.727,74 405.346,46	5	549.725,51 405.341,344	5.581
5	549.725,51 405.341,344	6	549.724,415 405.337,182	4.304
6	549.724,415 405.337,182	7	549.724,042 405.331,076	6.117
7	549.724,042 405.331,076	8	549.731,797 405.329,836	7.854
8	549.731,797 405.329,836	9	549.736,929 405.329,462	5.146
9	549.736,929 405.329,462	10	549.741,02 405.329,412	4.091
10	549.741,02 405.329,412	11	549.752,241 405.329,275	11.222
11	549.752,241 405.329,275	12	549.751,942 405.341,567	12.296
12	549.751,942 405.341,567	13	549.751,861 405.357,432	15.865
13	549.751,861 405.357,432	14	549.740,103 405.358,692	11.825
14	549.740,103 405.358,692	15	549.737,394 405.358,982	2.724
15	549.737,394 405.358,982	1	549.735,649 405.359,169	1.755

** Lungimile segmentelor sunt determinate în planul de proiecție Stereo 70 și sunt rotunjite la 1 milimetru.

*** Distanța dintre puncte este formată din segmente cumulate ce sunt mai mici decât valoarea 1 milimetru.

**DATE DESPRE IMOBILUL NR. 252**

Oficiul de Cadastru și Publicitate Imobiliară PRAHOVA
Biroul de Cadastru și Publicitate Imobiliară Câmpina

A. Partea I. Descrierea imobilului

TEREN Intravilan

Adresa: Loc. Provita De Sus, Jud. Prahova

Nr. Crt	Nr cadastral Nr. topografic	Suprafața* (mp)	Observații / Referințe
A1		816	Sector cadastral:12 Teren imprejmuit;

B. Partea II. Proprietari și acte

Inscrieri privitoare la dreptul de proprietate și alte drepturi reale		Referințe
/		
Act Normativ nr. Legea 7, din 13/03/1996 emis de PARLAMENTUL ROMÂNIEI;		
B1	Inscrierea provizorie, drept de PROPRIETATE, dobandit prin Lege, cota actuala 1/1, cota initiala 1/1 1) COMUNA PROVIȚA DE SUS, CIF:2845362, PROPRIETAR NEIDENTIFICAT	A1, A1.1

C. Partea III. SARCINI .

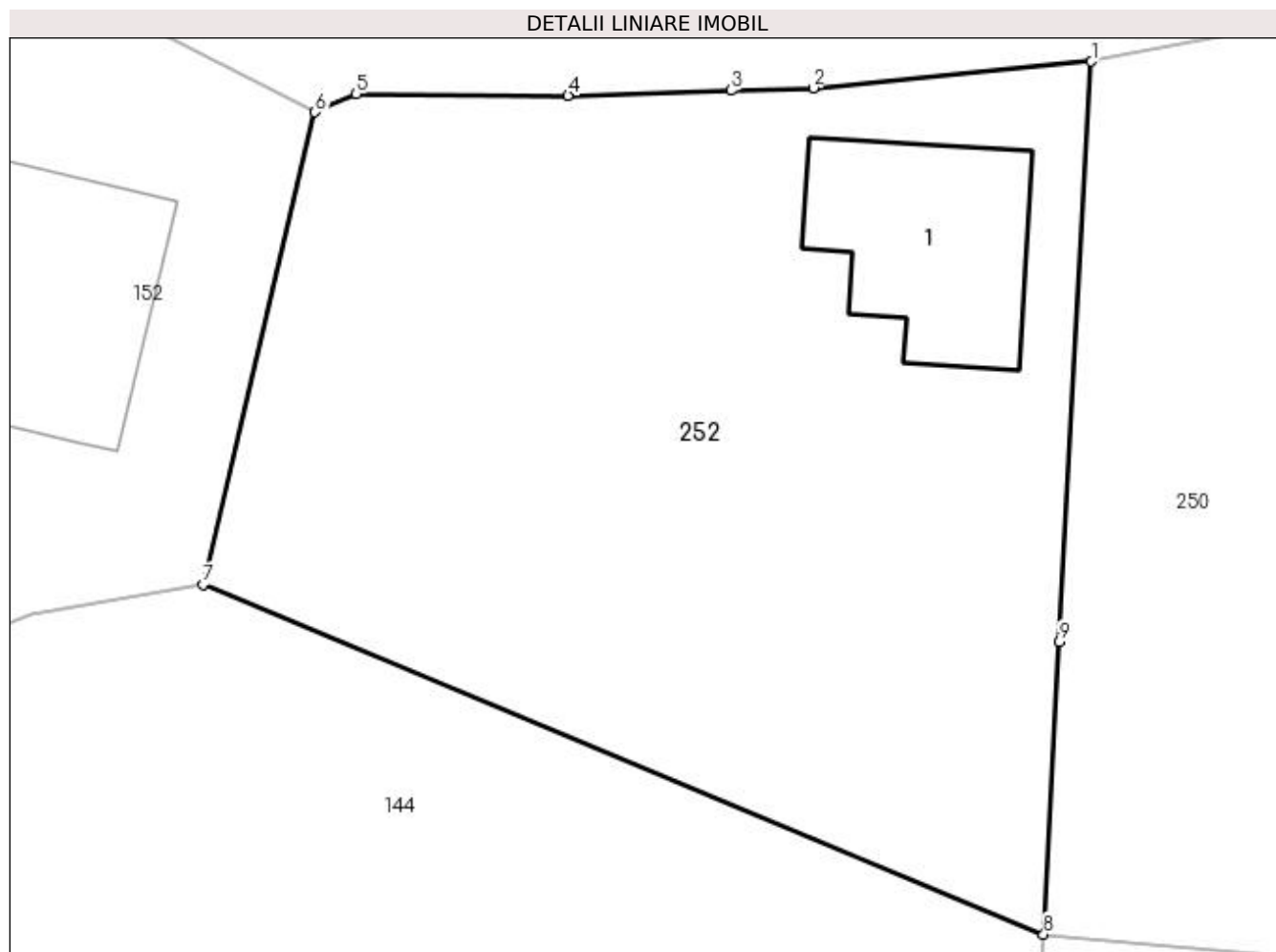
Inscrieri privind dezmembramintele dreptului de proprietate, drepturi reale de garanție și sarcini	Referințe
NU SUNT	

Anexa Nr. 1 La Partea I

Teren

Nr cadastral	Suprafața (mp)*	Observații / Referințe
	816	

* Suprafața este determinată în planul de proiecție Stereo 70.



Date referitoare la teren

Crt	Categorie folosință	Intra vilan	Suprafața (mp)	Tarla	Parcelă	Nr. topo	Observații / Referințe
1	curți constructii	DA	281	3	147	-	
2	arabil	DA	535	3	148	-	

Date referitoare la construcții

Crt	Număr	Destinație construcție	Supraf. (mp)	Situație juridică	Observații / Referințe
A1.1		construcții de locuințe	60	Fara acte	Nr. niveluri:1; S. construita la sol:60 mp;

Lungime Segmente

1) Valorile lungimilor segmentelor sunt obținute din proiecție în plan.

Punct început	X / Y	Punct sfârșit	X / Y	Lungime segment (** (m)
1	549.653,34 405.358,638	2	549.642,677 405.357,623	10.711
2	549.642,677 405.357,623	3	549.639,543 405.357,528	3.135
3	549.639,543 405.357,528	4	549.633,288 405.357,338	6.258

Punct început	X / Y	Punct sfârșit	X / Y	Lungime segment (** (m)
4	549.633,288 405.357,338	5	549.625,171 405.357,387	8.117
5	549.625,171 405.357,387	6	549.623,59 405.356,7	1.724
6	549.623,59 405.356,7	7	549.619,283 405.338,603	18.602
7	549.619,283 405.338,603	8	549.651,506 405.325,202	34.899
8	549.651,506 405.325,202	9	549.652,121 405.336,408	11.223
9	549.652,121 405.336,408	1	549.653,34 405.358,638	22.263

** Lungimile segmentelor sunt determinate în planul de proiecție Stereo 70 și sunt rotunjite la 1 milimetru.

*** Distanța dintre puncte este formată din segmente cumulate ce sunt mai mici decât valoarea 1 milimetru.

**DATE DESPRE IMOBILUL NR. 253**

Oficiul de Cadastru și Publicitate Imobiliară PRAHOVA
Biroul de Cadastru și Publicitate Imobiliară Câmpina

A. Partea I. Descrierea imobilului

TEREN Necunoscut

Nr. CF vechi:159
Nr. cadastral vechi:220

Adresa: Loc. Provita De Sus, Str Lunca, Nr. 263, Jud. Prahova

Nr. Crt	Nr cadastral Nr. topografic	Suprafața* (mp)	Observații / Referințe
A1	20962	1.673	Sector cadastral:12 Teren imprejmuit;

Construcții

Crt	Nr cadastral Nr. topografic	Adresa	Observații / Referințe
A1.1	20962-C1	Loc. Provita De Sus, Str Lunca, Nr. 263, Jud. Prahova	Nr. niveluri:1; S. construita la sol:130 mp; C1-locuinta
A1.2	20962-C2	Loc. Provita De Sus, Str Lunca, Nr. 263, Jud. Prahova	Nr. niveluri:1; S. construita la sol:33 mp; C2- garaj
A1.3	20962-C3	Loc. Provita De Sus, Str Lunca, Nr. 263, Jud. Prahova	Nr. niveluri:1; S. construita la sol:24 mp; C3- grajd

B. Partea II. Proprietari și acte

Inscrieri privitoare la dreptul de proprietate și alte drepturi reale		Referințe
794 / 05/03/2004		
Act Notarial nr. 952, din 18/02/2004 emis de NP Ivan Mihaela-Savulescu Vasile (CM nr. 184/2001 NP Musat Margarit);		
B1	Intabulare, drept de PROPRIETATE, dobandit prin Succesiune, cota actuala 1/1, cota initiala 1/1 1) MATEI ANGELICA <i>OBSERVATII: (provenita din conversia CF 159)</i>	A1
B2	Intabulare, drept de PROPRIETATE, dobandit prin Succesiune, cota actuala 1/2, cota initiala 1/2 1) MATEI ANGELICA	A1.1, A1.2, A1.3
B3	Intabulare, drept de PROPRIETATE cumparare ca bun comun, dobandit prin Conventie, cota actuala 1/2, cota initiala 1/2 1) MATEI ANGELICA 2) MATEI ROMULUS DUMITRU	A1.1, A1.2, A1.3

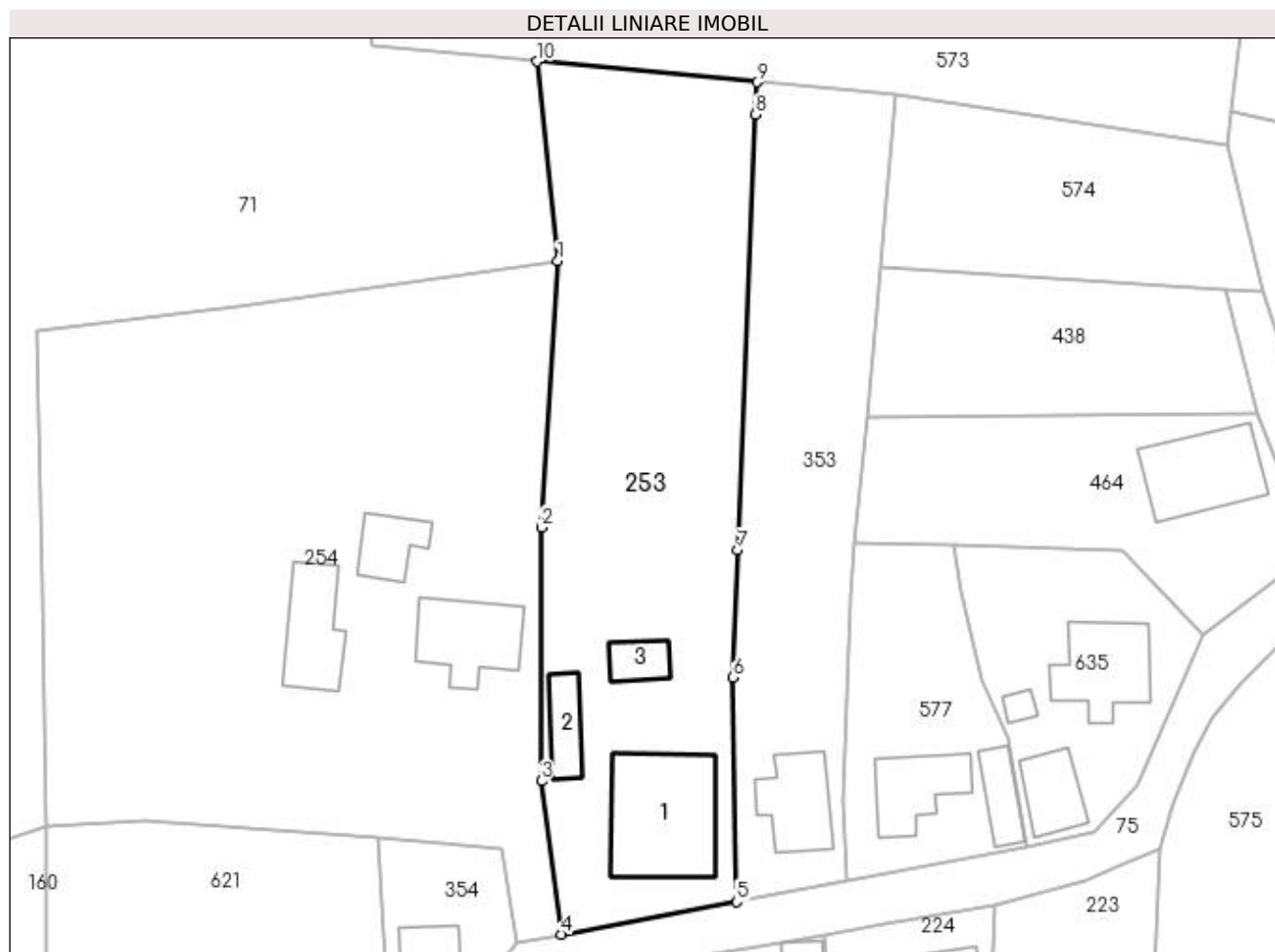
C. Partea III. SARCINI .

Inscrieri privind dezmembramintele dreptului de proprietate, drepturi reale de garanție și sarcini	Referințe
NU SUNT	

Anexa Nr. 1 La Partea I**Teren**

Nr cadastral	Suprafața (mp)*	Observații / Referințe
20962	1.673	

* Suprafața este determinată în planul de proiecție Stereo 70.

**Date referitoare la teren**

Crt	Categorie folosință	Intravilan	Suprafața (mp)	Tarla	Parcelă	Nr. topo	Observații / Referințe
1	curți construcții	DA	732	1	35	-	
2	arabil	DA	743	1	34	-	
3	arabil	NU	198	1	34	-	

Date referitoare la construcții

Crt	Număr	Destinație construcție	Supraf. (mp)	Situație juridică	Observații / Referințe
A1.1	20962-C1	construcții de locuințe	130	Cu acte	Nr. niveluri:1; S. construită la sol:130 mp; C1-locuința
A1.2	20962-C2	construcții anexa	33	Cu acte	Nr. niveluri:1; S. construită la sol:33 mp; C2-garaj
A1.3	20962-C3	construcții anexa	24	Cu acte	Nr. niveluri:1; S. construită la sol:24 mp; C3-grăd

Lungime Segmente

1) Valorile lungimilor segmentelor sunt obținute din proiecție în plan.

Punct început	X / Y	Punct sfârșit	X / Y	Lungime segment (** (m)
---------------	-------	---------------	-------	-------------------------

Punct început	X / Y	Punct sfârşit	X / Y	Lungime segment (** (m)
1	549.784,807 405.541,27	2	549.783,142 405.514,496	26.826
2	549.783,142 405.514,496	3	549.783,144 405.488,981	25.515
3	549.783,144 405.488,981	4	549.785,169 405.473,552	15.561
4	549.785,169 405.473,552	5	549.802,804 405.476,815	17.934
5	549.802,804 405.476,815	6	549.802,412 405.499,381	22.569
6	549.802,412 405.499,381	7	549.802,929 405.512,179	12.808
7	549.802,929 405.512,179	8	549.804,699 405.556,004	43.861
8	549.804,699 405.556,004	9	549.804,831 405.559,269	3.268
9	549.804,831 405.559,269	10	549.782,746 405.561,352	22.183
10	549.782,746 405.561,352	1	549.784,807 405.541,27	20.187

** Lungimile segmentelor sunt determinate în planul de proiecție Stereo 70 și sunt rotunjite la 1 milimetru.

*** Distanța dintre puncte este formată din segmente cumulate ce sunt mai mici decât valoarea 1 milimetru.

**DATE DESPRE IMOBILUL NR. 254**

Oficiul de Cadastru și Publicitate Imobiliară PRAHOVA
Biroul de Cadastru și Publicitate Imobiliară Câmpina

A. Partea I. Descrierea imobilului

TEREN Intravilan

Nr. CF vechi:29
Nr. cadastral vechi:20

Adresa: Loc. Provita De Sus, Nr. 264, Jud. Prahova

Nr. Crt	Nr cadastral Nr. topografic	Suprafața* (mp)	Observații / Referințe
A1	20911	2.774	Sector cadastral:12 Teren neimprejmuit;

Construcții

Crt	Nr cadastral Nr. topografic	Adresa	Observații / Referințe
A1.1	20911-C1	Loc. Provita De Sus, Nr. 264, Jud. Prahova	Nr. niveluri:1; S. construita la sol:73 mp; C1-locuinta
A1.2	20911-C2	Loc. Provita De Sus, Nr. 264, Jud. Prahova	Nr. niveluri:1; S. construita la sol:36 mp; C2-anexa
A1.3	20911-C3	Loc. Provita De Sus, Nr. 264, Jud. Prahova	Nr. niveluri:1; S. construita la sol:65 mp; C1-anexa

B. Partea II. Proprietari și acte

Inscrieri privitoare la dreptul de proprietate și alte drepturi reale		Referințe
2420 / 11/07/2000		
Act Notarial nr. 2750, din 10/07/2000 emis de NP Pop Mihai;		
B1	Intabulare, drept de PROPRIETATEcumparare ca bun comun, dobandit prin Conventie, cota actuala 1/1, cota initiala 1/1 1) DRAGAN VERONA 2) DRAGAN IULIAN <i>OBSERVATII: (provenita din conversia CF 29)</i>	A1, A1.1, A1.2, A1.3

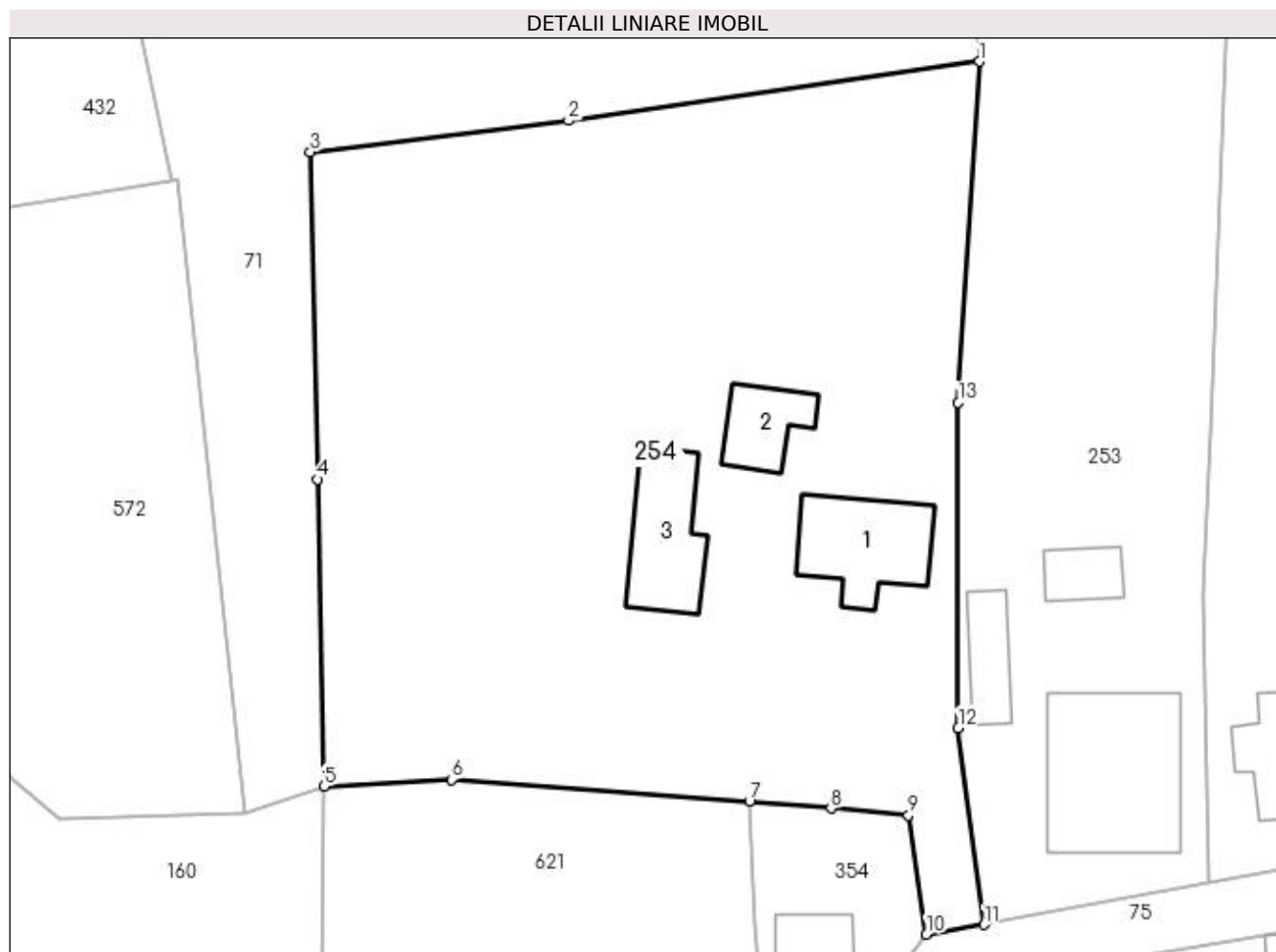
C. Partea III. SARCINI

Inscrieri privind dezmembramintele dreptului de proprietate, drepturi reale de garanție și sarcini		Referințe
2420 / 11/07/2000		
Act Notarial nr. 2750, din 10/07/2000 emis de NP Pop Mihai;		
C1	Intabulare, drept de UZUFRACT VIAGER, cota actuala 1/1, cota initiala 1/1 1) TAPORA GHEORGHE 2) TAPORA MARIA <i>OBSERVATII: (provenita din conversia CF 29)</i>	A1, A1.1, A1.2, A1.3

Teren

Nr cadastral	Suprafața (mp)*	Observații / Referințe
20911	2.774	

* Suprafața este determinată în planul de proiecție Stereo 70.



Date referitoare la teren

Crt	Categorie folosință	Intra vilan	Suprafața (mp)	Tarla	Parcelă	Nr. topo	Observații / Referințe
1	curți constructii	DA	778	1	33	-	
2	arabil	DA	672	1	32	-	
3	livada	DA	601	1	31	-	
4	faneata	DA	723	1	30	-	

Date referitoare la construcții

Crt	Număr	Destinație construcție	Supraf. (mp)	Situație juridică	Observații / Referințe
A1.1	20911-C1	construcții de locuințe	73	Cu acte	Nr. niveluri:1; S. construita la sol:73 mp; C1-locuința
A1.2	20911-C2	construcții anexa	36	Cu acte	Nr. niveluri:1; S. construita la sol:36 mp; C2-anexa
A1.3	20911-C3	construcții de locuințe	65	Cu acte	Nr. niveluri:1; S. construita la sol:65 mp; C1-anexa

Lungime Segmente

1) Valorile lungimilor segmentelor sunt obținute din proiecție în plan.

Punct început	X / Y	Punct sfârșit	X / Y	Lungime segment (** (m)
1	549.784,807 405.541,27	2	549.752,562 405.536,635	32.576
2	549.752,562 405.536,635	3	549.732,285 405.534,187	20.424
3	549.732,285 405.534,187	4	549.732,849 405.508,482	25.711
4	549.732,849 405.508,482	5	549.733,377 405.484,397	24.091
5	549.733,377 405.484,397	6	549.743,374 405.484,929	10.011
6	549.743,374 405.484,929	7	549.766,753 405.483,23	23.441
7	549.766,753 405.483,23	8	549.773,151 405.482,676	6.422
8	549.773,151 405.482,676	9	549.779,255 405.482,148	6.127
9	549.779,255 405.482,148	10	549.780,655 405.472,792	9.46
10	549.780,655 405.472,792	11	549.785,169 405.473,552	4.578
11	549.785,169 405.473,552	12	549.783,144 405.488,981	15.561
12	549.783,144 405.488,981	13	549.783,142 405.514,496	25.515
13	549.783,142 405.514,496	1	549.784,807 405.541,27	26.826

** Lungimile segmentelor sunt determinate în planul de proiecție Stereo 70 și sunt rotunjite la 1 milimetru.

*** Distanța dintre puncte este formată din segmente cumulate ce sunt mai mici decât valoarea 1 milimetru.

**DATE DESPRE IMOBILUL NR. 255**

Oficiul de Cadastru și Publicitate Imobiliară PRAHOVA
Biroul de Cadastru și Publicitate Imobiliară Câmpina

A. Partea I. Descrierea imobilului

TEREN Necunoscut

Adresa: Loc. Provita De Sus, Jud. Prahova

Nr. Crt	Nr cadastral Nr. topografic	Suprafața* (mp)	Observații / Referințe
A1		2.373	Sector cadastral:12 Teren imprejmuit;

Construcții

Crt	Nr cadastral Nr. topografic	Adresa	Observații / Referințe
A1.1		Loc. Provita De Sus, Jud. Prahova	Nr. niveluri:1; S. construita la sol:50 mp; S. construita desfasurata:50 mp;
A1.2		Loc. Provita De Sus, Jud. Prahova	Nr. niveluri:1; S. construita la sol:20 mp; S. construita desfasurata:20 mp;

B. Partea II. Proprietari și acte

Inscrieri privitoare la dreptul de proprietate și alte drepturi reale		Referințe
/		
Act Normativ nr. Legea 7, din 13/03/1996 emis de PARLAMENTUL ROMÂNIEI;		
B1	Inscrierea provizorie, drept de PROPRIETATE, dobandit prin Lege, cota actuala 1/1, cota initiala 1/1 1) COMUNA PROVITA DE SUS, CIF:2845362, PROPRIETAR NEIDENTIFICAT	A1, A1.1, A1.2

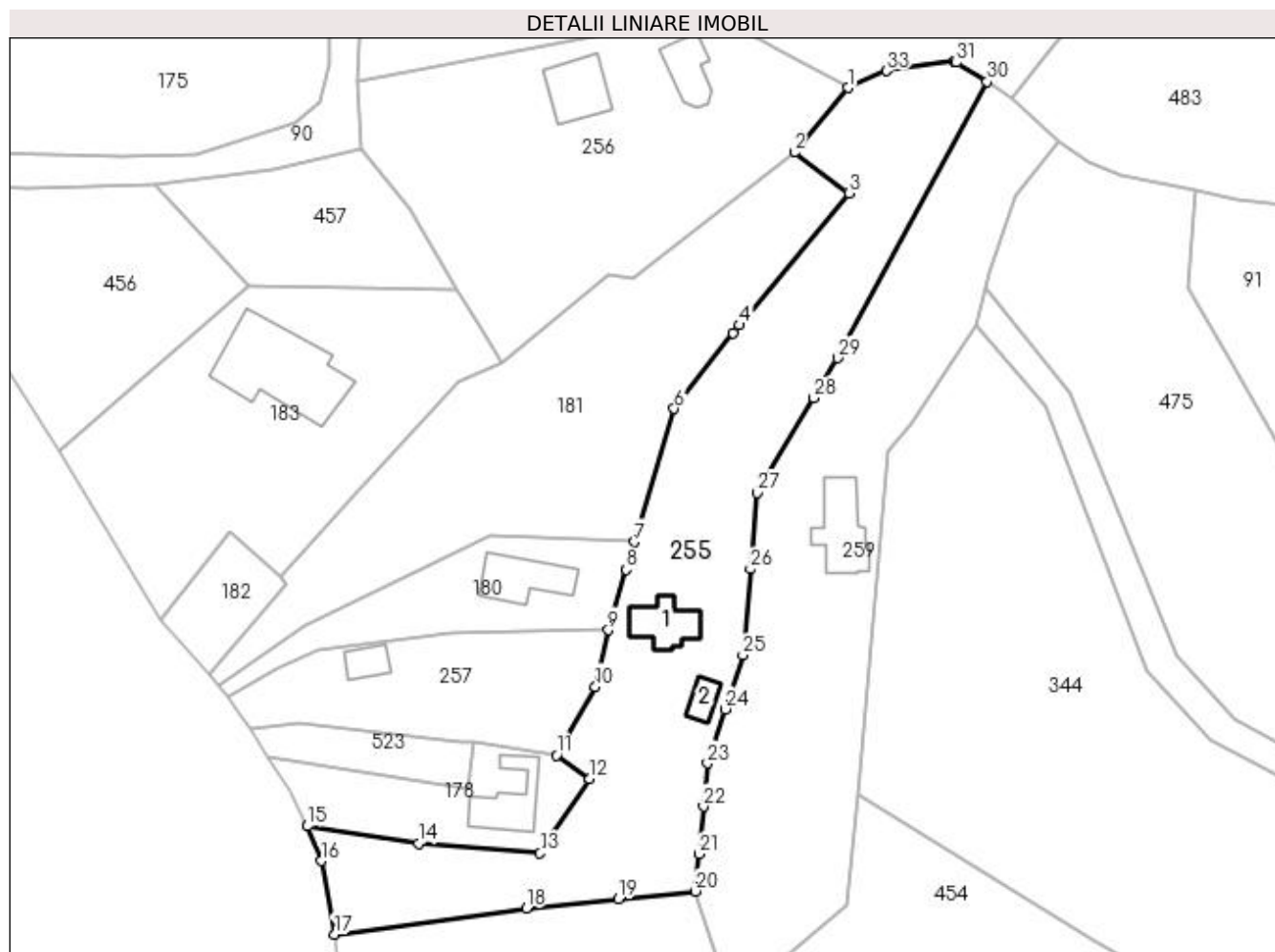
C. Partea III. SARCINI .

Inscrieri privind dezmembramintele dreptului de proprietate, drepturi reale de garanție și sarcini	Referințe
NU SUNT	

Teren

Nr cadastral	Suprafața (mp)*	Observații / Referințe
	2.373	

* Suprafața este determinată în planul de proiecție Stereo 70.



Date referitoare la teren

Crt	Categorie folosință	Intravilan	Suprafața (mp)	Tarla	Parcelă	Nr. topo	Observații / Referințe
1	curți constructii	DA	771	7	267	-	
2	faneata	DA	401	7	269	-	
3	arabil	DA	62	7	270	-	
4	arabil	DA	279	7	264	-	
5	arabil	DA	200	7	265	-	
6	livada	NU	484	7	263	-	
7	padure	NU	176	7	263/1	-	

Date referitoare la construcții

Crt	Număr	Destinație construcție	Supraf. (mp)	Situație juridică	Observații / Referințe
A1.1		construcții de locuințe	50	Cu acte	Nr. niveluri:1; S. construita la sol:50 mp; S. construita desfasurata:50 mp;
A1.2		construcții anexa	20	Cu acte	Nr. niveluri:1; S. construita la sol:20 mp; S. construita desfasurata:20 mp;

Lungime Segmente

1) Valorile lungimilor segmentelor sunt obținute din proiecție în plan.

Punct început	X / Y	Punct sfârșit	X / Y	Lungime segment (** (m)
1	550.032,713 404.780,547	2	550.025,251 404.771,54	11.696
3	550.032,896 404.765,878	4	550.017,588 404.747,481	23.933
5	550.016,725 404.746,378	6	550.008,469 404.735,831	13.394
7	550.002,957 404.717,244	8	550.001,813 404.713,385	4.025
9	549.999,311 404.704,947	10	549.997,483 404.697,061	8.095
11	549.992,066 404.687,507	12	549.996,702 404.684,224	5.681
13	549.989,798 404.673,837	14	549.972,826 404.675,169	17.024
15	549.957,285 404.677,588	16	549.959,258 404.672,768	5.208
17	549.961,09 404.662,506	18	549.987,876 404.666,139	27.031
19	550.000,675 404.667,438	20	550.011,454 404.668,532	10.834
21	550.011,944 404.673,695	22	550.012,574 404.680,336	6.671
23	550.013,147 404.686,364	24	550.015,617 404.693,902	7.932
25	550.018,088 404.701,44	26	550.019,144 404.713,442	12.048
27	550.020,081 404.724,086	28	550.027,949 404.737,296	15.376
29	550.031,271 404.742,873	30	550.052,137 404.781,412	43.825
31	550.047,835 404.784,074	32	550.047,6 404.784,22	0.277
33	550.038,13 404.782,92	1	550.032,713 404.780,547	5.914

Punct început	X / Y	Punct sfârșit	X / Y	Lungime segment (** (m)
2	550.025,251 404.771,54	3	550.032,896 404.765,878	9.513
4	550.017,588 404.747,481	5	550.016,725 404.746,378	1.4
6	550.008,469 404.735,831	7	550.002,957 404.717,244	19.387
8	550.001,813 404.713,385	9	549.999,311 404.704,947	8.801
10	549.997,483 404.697,061	11	549.992,066 404.687,507	10.983
12	549.996,702 404.684,224	13	549.989,798 404.673,837	12.472
14	549.972,826 404.675,169	15	549.957,285 404.677,588	15.728
16	549.959,258 404.672,768	17	549.961,09 404.662,506	10.424
18	549.987,876 404.666,139	19	550.000,675 404.667,438	12.865
20	550.011,454 404.668,532	21	550.011,944 404.673,695	5.186
22	550.012,574 404.680,336	23	550.013,147 404.686,364	6.055
24	550.015,617 404.693,902	25	550.018,088 404.701,44	7.933
26	550.019,144 404.713,442	27	550.020,081 404.724,086	10.685
28	550.027,949 404.737,296	29	550.031,271 404.742,873	6.491
30	550.052,137 404.781,412	31	550.047,835 404.784,074	5.059
32	550.047,6 404.784,22	33	550.038,13 404.782,92	9.559

** Lungimile segmentelor sunt determinate în planul de proiecție Stereo 70 și sunt rotunjite la 1 milimetru.

*** Distanța dintre puncte este formată din segmente cumulate ce sunt mai mici decât valoarea 1 milimetru.

**DATE DESPRE IMOBILUL NR. 256**

Oficiul de Cadastru și Publicitate Imobiliară PRAHOVA
Biroul de Cadastru și Publicitate Imobiliară Câmpina

A. Partea I. Descrierea imobilului

TEREN Necunoscut

Nr. CF vechi:267
Nr. cadastral vechi:367

Adresa: Loc. Provita De Sus, Nr. 221, Jud. Prahova

Nr. Crt	Nr cadastral Nr. topografic	Suprafața* (mp)	Observații / Referințe
A1	20615	1.831	Sector cadastral:12 Teren imprejmuit;

Construcții

Crt	Nr cadastral Nr. topografic	Adresa	Observații / Referințe
A1.1	20615-C1	Loc. Provita De Sus, Nr. 221, Jud. Prahova	Nr. niveluri:2; S. construita la sol:62 mp;
A1.2	20615-C2	Loc. Provita De Sus, Nr. 221, Jud. Prahova	Nr. niveluri:1; S. construita la sol:45 mp;

B. Partea II. Proprietari și acte

Inscrieri privitoare la dreptul de proprietate și alte drepturi reale		Referințe
6582 / 14/09/2005		
Act Notarial nr. 3112, din 12/09/2005 emis de NP;		
B1	Intabulare, drept de PROPRIETATEcumparare ca bun comun, dobandit prin Conventie, cota actuala 1/1, cota initiala 1/1 1) IONETE GHEORGHE 2) IONETE ELENA <i>OBSERVATII: (provenita din conversia CF 267)</i>	A1
4664 / 30/03/2011		
Act Notarial nr. 3125, din 12/09/2005 emis de B.N.P. MIHAELA - CRISTINA SI MIHAI POP (act administrativ nr. 6582/14-09-2005 emis de B.C.P.I.CAMPINA.);		
B2	se noteaza schimbarea categoriei de folosinta ptr imobilului de sub A1 respectiv 500 mp curti constructii si 1300 mp faneata	A1
6996 / 11/05/2011		
Act Administrativ nr. 4664, din 30/03/2011 emis de B.C.P.I. CAMPINA (act administrativ nr. 12/11-10-2006 emis de PRIMARIA PROVITA DE SUS; act administrativ nr. 3624/05-11-2010 emis de PRIMARIA PROVITA DE SUS.);		
B3	se noteaza faptul ca adresa imobilului de sub A1 este Provita de Sus , nr 221	A1, A1.1, A1.2
B4	Intabulare, drept de PROPRIETATE, dobandit prin Construire, cota actuala 1/1, cota initiala 1/1 1) IONETE GHEORGHE 2) IONETE ELENA	A1.1, A1.2

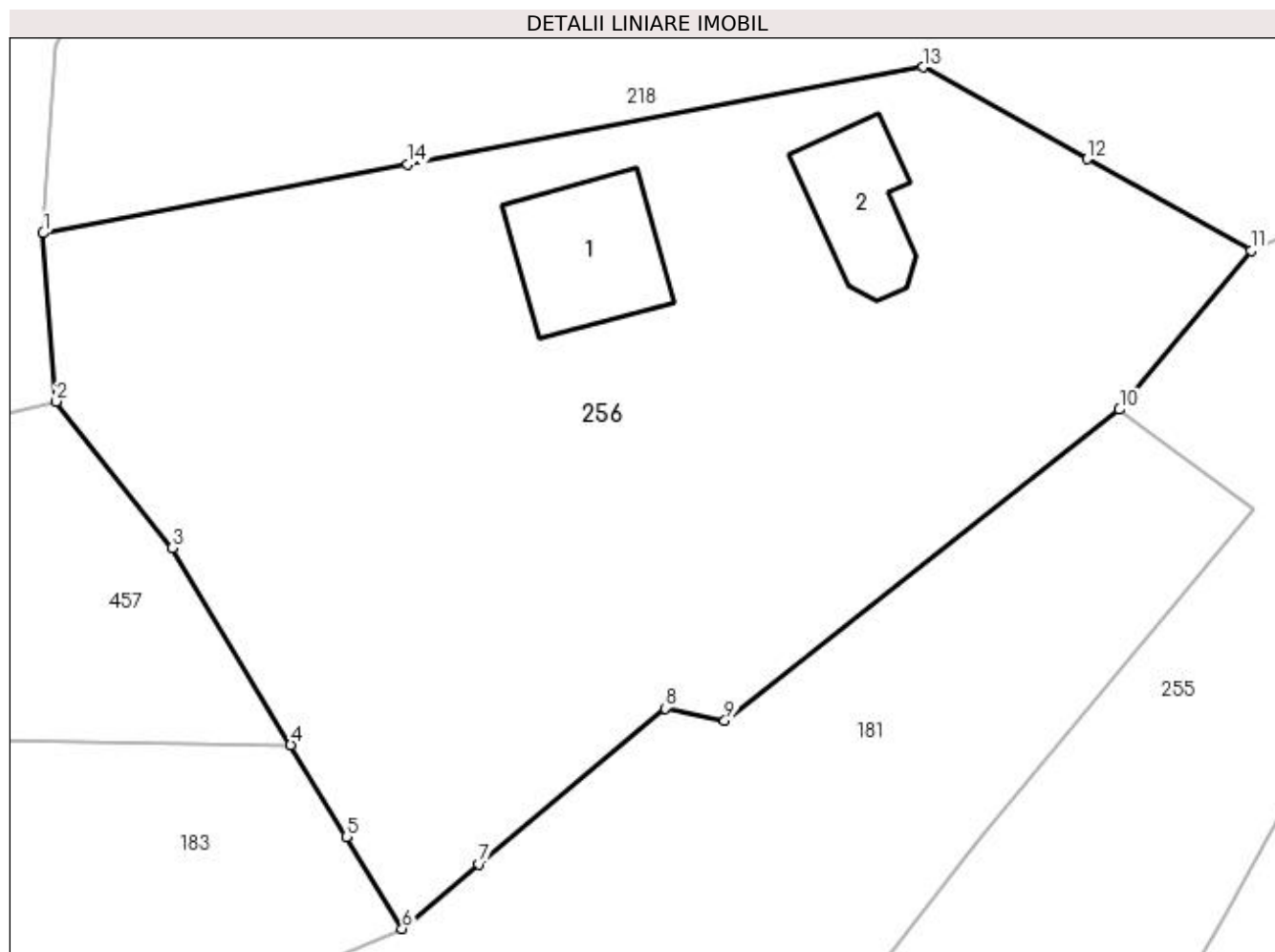
C. Partea III. SARCINI .

Inscrieri privind dezmembramentele dreptului de proprietate, drepturi reale de garanție și sarcini	Referințe
NU SUNT	

Anexa Nr. 1 La Partea I**Teren**

Nr cadastral	Suprafața (mp)*	Observații / Referințe
20615	1.831	

* Suprafața este determinată în planul de proiecție Stereo 70.

**Date referitoare la teren**

Crt	Categorie folosință	Intravilan	Suprafața (mp)	Tarla	Parcelă	Nr. topo	Observații / Referințe
1	curți construcții	NU	500	7	256, 657, 658	-	
2	faneata	NU	1.267	7	256, 657, 658	-	
3	faneata	DA	64	7	256, 657, 658	-	

Date referitoare la construcții

Crt	Număr	Destinație construcție	Supraf. (mp)	Situație juridică	Observații / Referințe
A1.1	20615-C1	construcții de locuințe	Din acte: 0 Masurata: 62	Cu acte	Nr. niveluri:2; S. construita la sol:62 mp;
A1.2	20615-C2	construcții anexa	Din acte: 0 Masurata: 45	Cu acte	Nr. niveluri:1; S. construita la sol:45 mp;

Lungime Segmente

1) Valorile lungimilor segmentelor sunt obținute din proiecție în plan.

Punct început	X / Y	Punct sfârșit	X / Y	Lungime segment (** (m))
1	549.964,183 404.781,545	2	549.964,931 404.771,997	9.577

Punct început	X / Y	Punct sfârșit	X / Y	Lungime segment (** (m)
2	549.964,931 404.771,997	3	549.971,504 404.763,701	10.584
3	549.971,504 404.763,701	4	549.978,225 404.752,522	13.044
4	549.978,225 404.752,522	5	549.981,39 404.747,313	6.095
5	549.981,39 404.747,313	6	549.984,554 404.742,105	6.094
6	549.984,554 404.742,105	7	549.988,917 404.745,763	5.694
7	549.988,917 404.745,763	8	549.999,46 404.754,603	13.759
8	549.999,46 404.754,603	9	550.002,859 404.753,89	3.473
9	550.002,859 404.753,89	10	550.025,251 404.771,54	28.512
10	550.025,251 404.771,54	11	550.032,713 404.780,547	11.696
11	550.032,713 404.780,547	12	550.023,402 404.785,75	10.666
12	550.023,402 404.785,75	13	550.014,091 404.790,953	10.666
13	550.014,091 404.790,953	14	549.984,838 404.785,439	29.768
14	549.984,838 404.785,439	1	549.964,183 404.781,545	21.019

** Lungimile segmentelor sunt determinate în planul de proiecție Stereo 70 și sunt rotunjite la 1 milimetru.

*** Distanța dintre puncte este formată din segmente cumulate ce sunt mai mici decât valoarea 1 milimetru.

**DATE DESPRE IMOBILUL NR. 257**

Oficiul de Cadastru și Publicitate Imobiliară PRAHOVA
Biroul de Cadastru și Publicitate Imobiliară Câmpina

A. Partea I. Descrierea imobilului

TEREN Intravilan

Nr. CF vechi:293

Nr. cadastral vechi:392

Adresa: Loc. Provita De Sus, Jud. Prahova

Nr. Crt	Nr cadastral Nr. topografic	Suprafața* (mp)	Observații / Referințe
A1	21047	Din acte: 0 Masurata: 639	Sector cadastral:12 Teren imprejmuit;

B. Partea II. Proprietari și acte

Inscrieri privitoare la dreptul de proprietate și alte drepturi reale		Referințe
8789 / 30/11/2005		
Act Notarial nr. 5338, din 29/11/2005 emis de NP Pop Mihaela Cristina;		
B1	Intabulare, drept de PROPRIETATEcumparare ca bun propriu, dobandit prin Conventie, cota actuala 1/1, cota initiala 1/1 1) POPA ANDREI 2) POPA MIHAELA <i>OBSERVATII: (provenita din conversia CF 293)</i>	A1
/		
Act Normativ nr. LEGEA 7, din 13/03/1996 emis de PARLAMENTUL ROMÂNIEI (Adeverință 1366/20.02.2023, act administrativ, Primăria Provita de Sus);		
B2	Intabulare, drept de PROPRIETATE, dobandit prin Lege, cota actuala 1/1, cota initiala 1/1 1) POPA ANDREI 2) POPA MIHAELA	A1.1

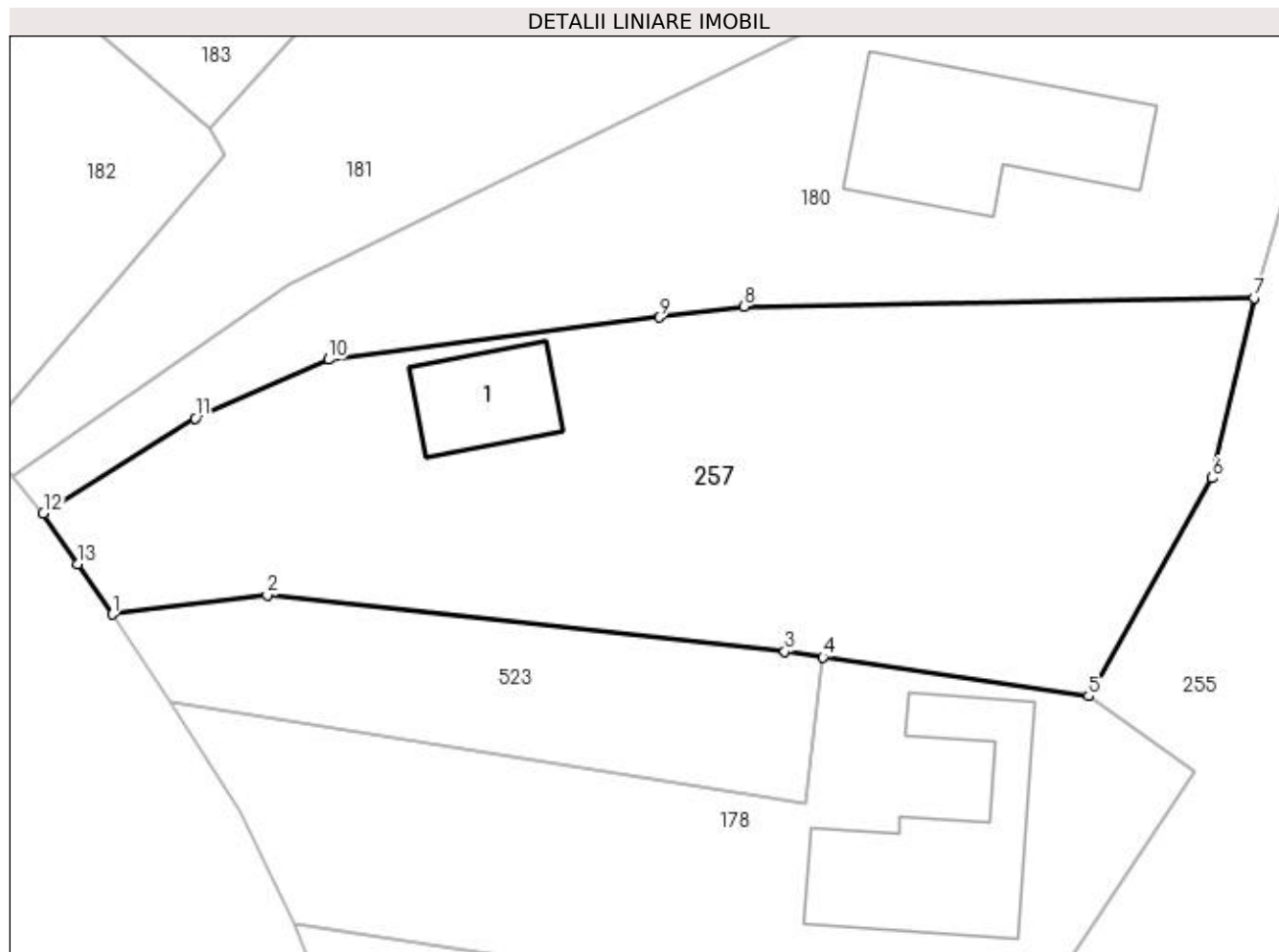
C. Partea III. SARCINI .

Inscrieri privind dezmembramintele dreptului de proprietate, drepturi reale de garanție și sarcini	Referințe
NU SUNT	

Anexa Nr. 1 La Partea I**Teren**

Nr cadastral	Suprafața (mp)*	Observații / Referințe
21047	Din acte: 0 Masurata: 639	

* Suprafața este determinată în planul de proiecție Stereo 70.

**Date referitoare la teren**

Crt	Categorie folosință	Intra vilan	Suprafața (mp)	Tarla	Parcelă	Nr. topo	Observații / Referințe
1	curți constructii	DA	150	7	266	-	
2	faneata	DA	489	7	266	-	

Date referitoare la construcții

Crt	Număr	Destinație construcție	Supraf. (mp)	Situație juridică	Observații / Referințe
A1.1		construcții anexa	24	Fara acte	Nr. niveluri:1; S. construita la sol:24 mp;

Lungime Segmente

1) Valorile lungimilor segmentelor sunt obținute din proiecție în plan.

Punct început	X / Y	Punct sfârșit	X / Y	Lungime segment (** (m)
1	549.949,345 404.691,09	2	549.956,125 404.691,924	6.831
2	549.956,125 404.691,924	3	549.978,777 404.689,468	22.785
3	549.978,777 404.689,468	4	549.980,449 404.689,221	1.69

Punct început	X / Y	Punct sfârşit	X / Y	Lungime segment (** (m)
4	549.980,449 404.689,221	5	549.992,066 404.687,507	11.743
5	549.992,066 404.687,507	6	549.997,483 404.697,061	10.983
6	549.997,483 404.697,061	7	549.999,311 404.704,947	8.095
7	549.999,311 404.704,947	8	549.976,997 404.704,561	22.317
8	549.976,997 404.704,561	9	549.973,272 404.704,087	3.755
9	549.973,272 404.704,087	10	549.958,813 404.702,245	14.576
10	549.958,813 404.702,245	11	549.952,976 404.699,668	6.381
11	549.952,976 404.699,668	12	549.946,326 404.695,518	7.839
12	549.946,326 404.695,518	13	549.947,836 404.693,304	2.68
13	549.947,836 404.693,304	1	549.949,345 404.691,09	2.679

** Lungimile segmentelor sunt determinate în planul de proiecție Stereo 70 și sunt rotunjite la 1 milimetru.

*** Distanța dintre puncte este formată din segmente cumulate ce sunt mai mici decât valoarea 1 milimetru.

**DATE DESPRE IMOBILUL NR. 258**

Oficiul de Cadastru și Publicitate Imobiliară PRAHOVA
Biroul de Cadastru și Publicitate Imobiliară Câmpina

A. Partea I. Descrierea imobilului

TEREN Intravilan

Adresa: Loc. Provita De Sus, Jud. Prahova

Nr. Crt	Nr cadastral Nr. topografic	Suprafața* (mp)	Observații / Referințe
A1		1.591	Sector cadastral:12 Teren imprejmuit;

B. Partea II. Proprietari și acte

Inscrieri privitoare la dreptul de proprietate și alte drepturi reale	Referințe
/	
Act Normativ nr. Legea 7, din 13/03/1996 emis de PARLAMENTUL ROMÂNIEI;	
B1	A1
Inscrierea provizorie, drept de PROPRIETATE, dobandit prin Lege, cota actuala 1/1, cota initiala 1/1	
1) COMUNA PROVIȚA DE SUS , CIF:2845362, PROPRIETAR NEIDENTIFICAT	
<i>OBSERVATII: Proprietar neidentificat</i>	

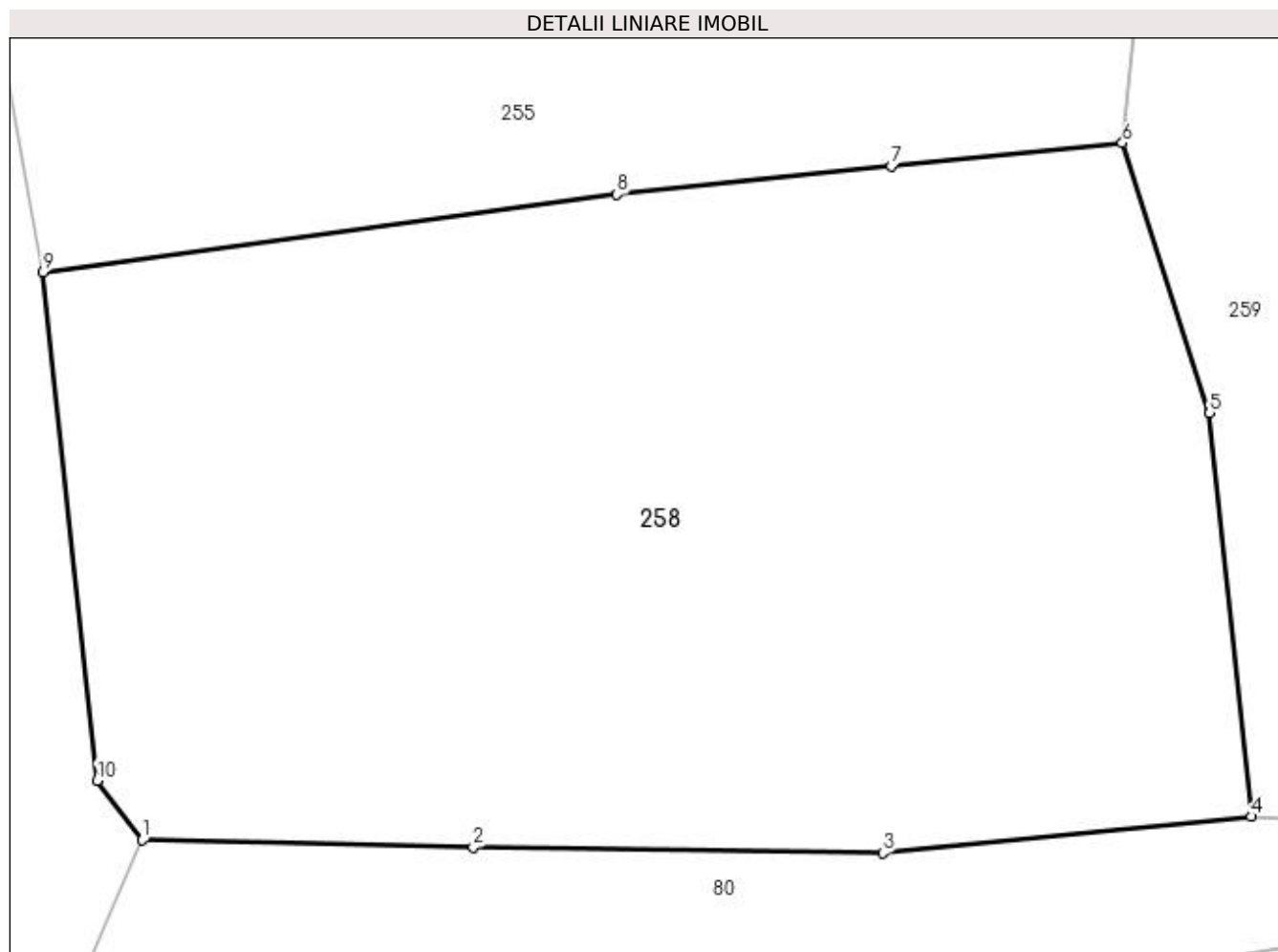
C. Partea III. SARCINI .

Inscrieri privind dezmembramintele dreptului de proprietate, drepturi reale de garanție și sarcini	Referințe
NU SUNT	

Anexa Nr. 1 La Partea I**Teren**

Nr cadastral	Suprafața (mp)*	Observații / Referințe
	1.591	

* Suprafața este determinată în planul de proiecție Stereo 70.

**Date referitoare la teren**

Crt	Categorie folosință	Intravilan	Suprafața (mp)	Tarla	Parcelă	Nr. topo	Observații / Referințe
1	livada	DA	1.591	7	271	-	

Lungime Segmente

1) Valorile lungimilor segmentelor sunt obținute din proiecție în plan.

Punct început	X / Y	Punct sfârșit	X / Y	Lungime segment (** (m)
1	549.965,713 404.636,015	2	549.981,159 404.635,681	15.45
2	549.981,159 404.635,681	3	550.000,269 404.635,41	19.112
3	550.000,269 404.635,41	4	550.017,463 404.637,115	17.278
4	550.017,463 404.637,115	5	550.015,525 404.655,926	18.911
5	550.015,525 404.655,926	6	550.011,454 404.668,532	13.247

Punct început	X / Y	Punct sfârșit	X / Y	Lungime segment (** (m)
6	550.011,454 404.668,532	7	550.000,675 404.667,438	10.834
7	550.000,675 404.667,438	8	549.987,876 404.666,139	12.865
8	549.987,876 404.666,139	9	549.961,09 404.662,506	27.031
9	549.961,09 404.662,506	10	549.963,606 404.638,793	23.846
10	549.963,606 404.638,793	1	549.965,713 404.636,015	3.487

** Lungimile segmentelor sunt determinate în planul de proiecție Stereo 70 și sunt rotunjite la 1 milimetru.

*** Distanța dintre puncte este formată din segmente cumulate ce sunt mai mici decât valoarea 1 milimetru.

**DATE DESPRE IMOBILUL NR. 259**

Oficiul de Cadastru și Publicitate Imobiliară PRAHOVA
Biroul de Cadastru și Publicitate Imobiliară Câmpina

A. Partea I. Descrierea imobilului

TEREN Necunoscut

Adresa: Loc. Provita De Sus, Nr. 216, Jud. Prahova

Nr. Crt	Nr cadastral Nr. topografic	Suprafața* (mp)	Observații / Referințe
A1	21212	Din acte: 2.160 Masurata: 2.194	Sector cadastral:12 Teren imprejmuit;

Construcții

Crt	Nr cadastral Nr. topografic	Adresa	Observații / Referințe
A1.1	21212-C1	Loc. Provita De Sus, Nr. 216, Jud. Prahova	Nr. niveluri:1; S. construita la sol:74 mp; Locuinta P, Sc. desf. = 74 mp

B. Partea II. Proprietari și acte

Inscrieri privitoare la dreptul de proprietate și alte drepturi reale		Referințe
29594 / 21/07/2022		
Act Notarial nr. 1951, din 20/07/2022 emis de BIRZU LOREDANA;		
B3	Intabulare, drept de PROPRIETATEcumparare ca bun propriu, dobandit prin Conventie, cota actuala 1/1, cota initiala 1/1 1) LASCU CATALIN	A1, A1.1

C. Partea III. SARCINI .

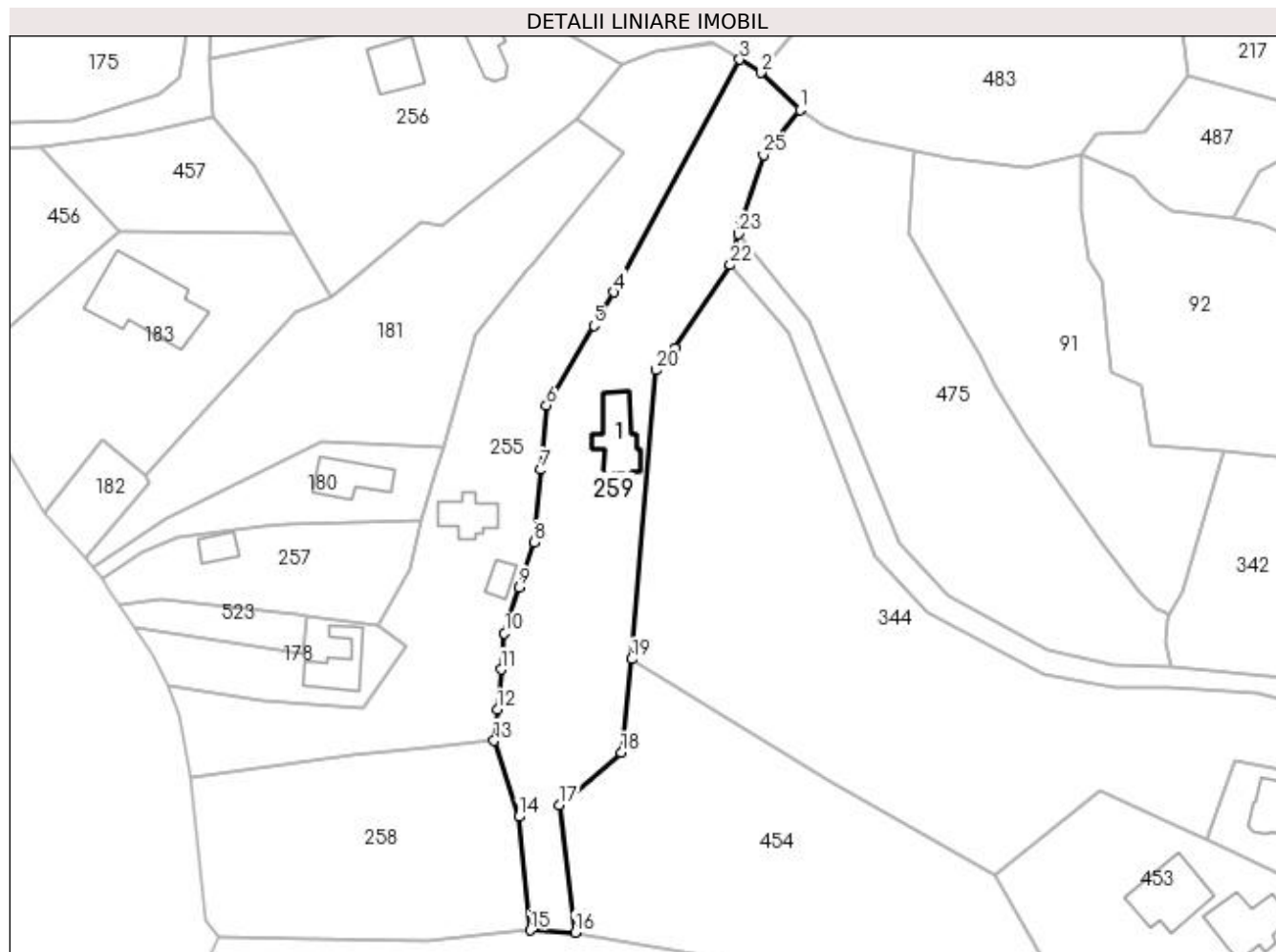
Inscrieri privind dezmembramintele dreptului de proprietate, drepturi reale de garanție și sarcini	Referințe
NU SUNT	

Anexa Nr. 1 La Partea I

Teren

Nr cadastral	Suprafața (mp)*	Observații / Referințe
21212	Din acte: 2.160 Masurata: 2.194	

* Suprafața este determinată în planul de proiecție Stereo 70.



Date referitoare la teren

Crt	Categorie folosință	Intra vilan	Suprafața (mp)	Tarla	Parcelă	Nr. topo	Observații / Referințe
1	curți construcții	DA	1.211	7	272,273,274, 275	-	
2	faneata	DA	293	7	272,273,274, 275	-	
3	faneata	NU	690	7	272,273,274, 275	-	

Date referitoare la construcții

Crt	Număr	Destinație construcție	Supraf. (mp)	Situație juridică	Observații / Referințe
A1.1	21212-C1	construcții de locuințe	74	Cu acte	Nr. niveluri:1; S. construita la sol:74 mp; Locuinta P, Sc. desf. = 74 mp

Lungime Segmente

1) Valorile lungimilor segmentelor sunt obținute din proiecție în plan.

Punct început	X / Y	Punct sfârșit	X / Y	Lungime segment (** (m)
1	550.062,133 404.773,101	2	550.055,68 404.779,22	8.893

Punct început	X / Y	Punct sfârșit	X / Y	Lungime segment (** (m)
2	550.055,68 404.779,22	3	550.052,137 404.781,412	4.166

Punct început	X / Y	Punct sfârșit	X / Y	Lungime segment (** (m)
3	550.052,137 404.781,412	4	550.031,271 404.742,873	43.825
5	550.027,949 404.737,296	6	550.020,081 404.724,086	15.376
7	550.019,144 404.713,442	8	550.018,088 404.701,44	12.048
9	550.015,617 404.693,902	10	550.013,147 404.686,364	7.932
11	550.012,574 404.680,336	12	550.011,944 404.673,695	6.671
13	550.011,454 404.668,532	14	550.015,525 404.655,926	13.247
15	550.017,463 404.637,115	16	550.024,848 404.636,757	7.394
17	550.022,266 404.657,882	18	550.032,521 404.666,538	13.42
19	550.034,221 404.682,077	20	550.038,265 404.729,953	48.046
21	550.041,397 404.733,568	22	550.050,599 404.747,363	16.582
23	550.051,895 404.752,544	24	550.052,475 404.754,862	2.389
25	550.056,115 404.765,617	1	550.062,133 404.773,101	9.603

Punct început	X / Y	Punct sfârșit	X / Y	Lungime segment (** (m)
4	550.031,271 404.742,873	5	550.027,949 404.737,296	6.491
6	550.020,081 404.724,086	7	550.019,144 404.713,442	10.685
8	550.018,088 404.701,44	9	550.015,617 404.693,902	7.933
10	550.013,147 404.686,364	11	550.012,574 404.680,336	6.055
12	550.011,944 404.673,695	13	550.011,454 404.668,532	5.186
14	550.015,525 404.655,926	15	550.017,463 404.637,115	18.911
16	550.024,848 404.636,757	17	550.022,266 404.657,882	21.282
18	550.032,521 404.666,538	19	550.034,221 404.682,077	15.632
20	550.038,265 404.729,953	21	550.041,397 404.733,568	4.783
22	550.050,599 404.747,363	23	550.051,895 404.752,544	5.341
24	550.052,475 404.754,862	25	550.056,115 404.765,617	11.354

** Lungimile segmentelor sunt determinate în planul de proiecție Stereo 70 și sunt rotunjite la 1 milimetru.

*** Distanța dintre puncte este formată din segmente cumulate ce sunt mai mici decât valoarea 1 milimetru.

**DATE DESPRE IMOBILUL NR. 260**

Oficiul de Cadastru și Publicitate Imobiliară PRAHOVA
Biroul de Cadastru și Publicitate Imobiliară Câmpina

A. Partea I. Descrierea imobilului

TEREN Intravilan

Adresa: Loc. Provita De Sus, Nr. 182, Jud. Prahova

Nr. Crt	Nr cadastral Nr. topografic	Suprafața* (mp)	Observații / Referințe
A1		727	Sector cadastral:12 Teren imprejmuit;

Construcții

Crt	Nr cadastral Nr. topografic	Adresa	Observații / Referințe
A1.1		Loc. Provita De Sus, Nr. 182, Jud. Prahova	Nr. niveluri:1; S. construita la sol:98 mp; S. construita desfasurata:98 mp; Locuință (P+M) din paiantă, acoperită cu tablă.
A1.2		Loc. Provita De Sus, Nr. 182, Jud. Prahova	Nr. niveluri:1; S. construita la sol:21 mp; S. construita desfasurata:21 mp; Anexă (P) din lemn, acoperită cu tablă.
A1.3		Loc. Provita De Sus, Nr. 182, Jud. Prahova	Nr. niveluri:1; S. construita la sol:30 mp; S. construita desfasurata:30 mp; Anexă (P) din paiantă, acoperită cu tablă.

B. Partea II. Proprietari și acte

Inscrieri privitoare la dreptul de proprietate și alte drepturi reale		Referințe
/		
Act Notarial nr. CM 247, din 12/07/2016 emis de SPN SAVULESCU VASILE-IVAN MIHAELA;		
B1	Intabulare, drept de PROPRIETATE, dobandit prin Succesiune, cota actuala 3/8, cota initiala 1/1 1) MÂNDĂIANU VASILICA	A1.1, A1.2, A1.3
Act Notarial nr. CM 248, din 12/07/2016 emis de SPN SAVULESCU VASILE-IVAN MIHAELA;		
B2	Intabulare, drept de PROPRIETATE, dobandit prin Succesiune, cota actuala 5/8, cota initiala 1/1 1) MÂNDĂIANU VASILICA	A1.1, A1.2, A1.3
B3	Intabulare, drept de PROPRIETATE, dobandit prin Succesiune, cota actuala 1/1, cota initiala 1/1 1) MÂNDĂIANU VASILICA	A1

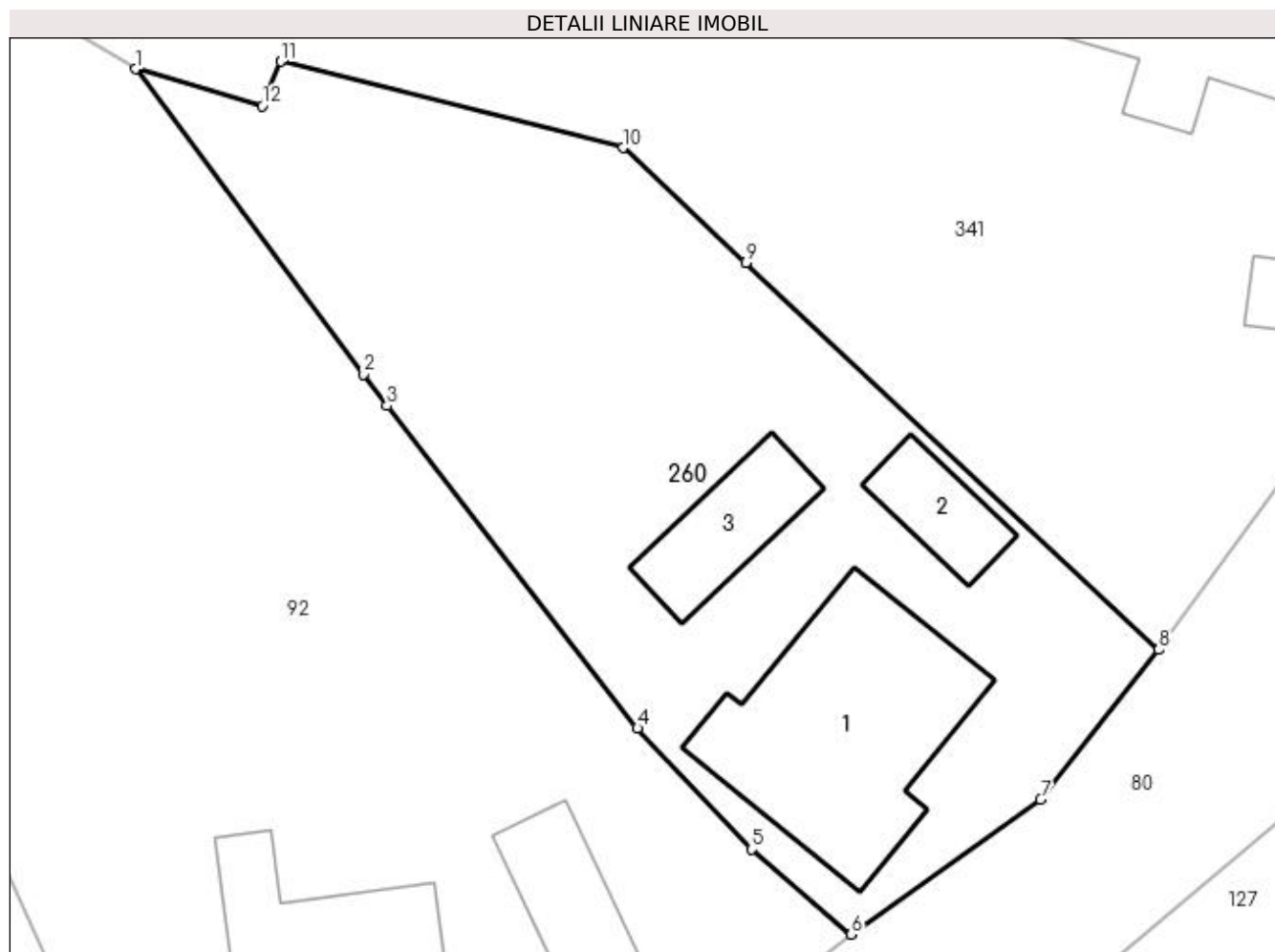
C. Partea III. SARCINI .

Inscrieri privind dezmembramintele dreptului de proprietate, drepturi reale de garanție și sarcini	Referințe
NU SUNT	

Anexa Nr. 1 La Partea I**Teren**

Nr cadastral	Suprafața (mp)*	Observații / Referințe
	727	

* Suprafața este determinată în planul de proiecție Stereo 70.

**Date referitoare la teren**

Crt	Categorie folosință	Intra vilan	Suprafața (mp)	Tarla	Parcelă	Nr. topo	Observații / Referințe
1	curți constructii	DA	532	7	292	-	
2	arabil	DA	195	7	292	-	

Date referitoare la construcții

Crt	Număr	Destinație construcție	Supraf. (mp)	Situație juridică	Observații / Referințe
A1.1		construcții de locuințe	98	Cu acte	Nr. niveluri:1; S. construită la sol:98 mp; S. construită desfășurată:98 mp; Locuință (P+M) din țiglă, acoperită cu tablă.
A1.2		construcții anexa	21	Cu acte	Nr. niveluri:1; S. construită la sol:21 mp; S. construită desfășurată:21 mp; Anexă (P) din lemn, acoperită cu tablă.
A1.3		construcții anexa	30	Cu acte	Nr. niveluri:1; S. construită la sol:30 mp; S. construită desfășurată:30 mp; Anexă (P) din țiglă, acoperită cu tablă.

Lungime Segmente

1) Valorile lungimilor segmentelor sunt obținute din proiecție în plan.

Punct început	X / Y	Punct sfârșit	X / Y	Lungime segment (** (m)

Punct început	X / Y	Punct sfârșit	X / Y	Lungime segment (** (m)
1	550.163,974 404.740,849	2	550.174,12 404.727,288	16.936
2	550.174,12 404.727,288	3	550.175,158 404.725,9	1.733
3	550.175,158 404.725,9	4	550.186,295 404.711,571	18.148
4	550.186,295 404.711,571	5	550.191,367 404.706,193	7.392
5	550.191,367 404.706,193	6	550.195,791 404.702,413	5.819
6	550.195,791 404.702,413	7	550.204,216 404.708,395	10.333
7	550.204,216 404.708,395	8	550.209,469 404.715,061	8.487
8	550.209,469 404.715,061	9	550.191,112 404.732,242	25.143
9	550.191,112 404.732,242	10	550.185,647 404.737,357	7.485
10	550.185,647 404.737,357	11	550.170,435 404.741,189	15.687
11	550.170,435 404.741,189	12	550.169,611 404.739,207	2.146
12	550.169,611 404.739,207	1	550.163,974 404.740,849	5.871

** Lungimile segmentelor sunt determinate în planul de proiecție Stereo 70 și sunt rotunjite la 1 milimetru.

*** Distanța dintre puncte este formată din segmente cumulate ce sunt mai mici decât valoarea 1 milimetru.

**DATE DESPRE IMOBILUL NR. 261**

Oficiul de Cadastru și Publicitate Imobiliară PRAHOVA
Biroul de Cadastru și Publicitate Imobiliară Câmpina

A. Partea I. Descrierea imobilului

TEREN Intravilan

Adresa: Loc. Provita De Sus, Nr. 165, Jud. Prahova

Nr. Crt	Nr cadastral Nr. topografic	Suprafața* (mp)	Observații / Referințe
A1		956	Sector cadastral:13 Teren imprejmuit;

Construcții

Crt	Nr cadastral Nr. topografic	Adresa	Observații / Referințe
A1.1		Loc. Provita De Sus, Nr. 165, Jud. Prahova	Nr. niveluri:1; S. construita la sol:60 mp; S. construita desfasurata:60 mp; Locuință (P) din lemn, acoperită cu tablă, anul edificării 1950.
A1.2		Loc. Provita De Sus, Nr. 165, Jud. Prahova	Nr. niveluri:1; S. construita la sol:13 mp; S. construita desfasurata:13 mp; Anexă (P) din lemn, acoperită cu tablă.

B. Partea II. Proprietari și acte

Inscrieri privitoare la dreptul de proprietate și alte drepturi reale	Referințe
/	
Act Normativ nr. Legea 7, din 13/03/1996 emis de PARLAMENTUL ROMÂNIEI;	
B1	A1, A1.1, A1.2
1) COMUNA PROVIȚA DE SUS, CIF:2845362, PROPRIETAR NEIDENTIFICAT	

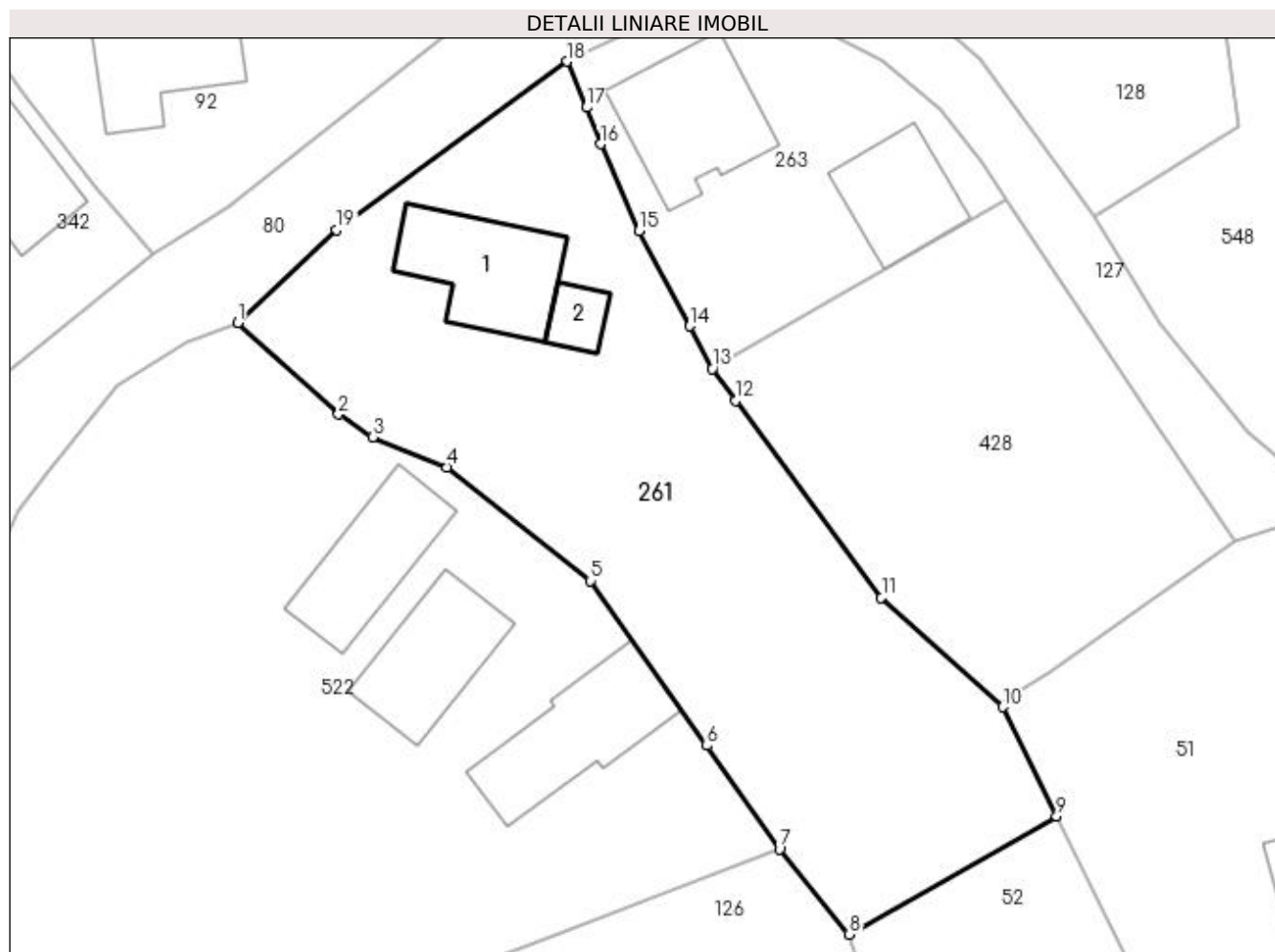
C. Partea III. SARCINI .

Inscrieri privind dezmembramintele dreptului de proprietate, drepturi reale de garanție și sarcini	Referințe
NU SUNT	

Anexa Nr. 1 La Partea I**Teren**

Nr cadastral	Suprafața (mp)*	Observații / Referințe
	956	

* Suprafața este determinată în planul de proiecție Stereo 70.

**Date referitoare la teren**

Crt	Categorie folosință	Intra vilan	Suprafața (mp)	Tarla	Parcelă	Nr. topo	Observații / Referințe
1	curți constructii	DA	376	8	314	-	
2	arabil	DA	580	8	315	-	

Date referitoare la construcții

Crt	Număr	Destinație construcție	Supraf. (mp)	Situație juridică	Observații / Referințe
A1.1		construcții de locuințe	60	Cu acte	Nr. niveluri:1; S. construita la sol:60 mp; S. construita desfasurata:60 mp; Locuință (P) din lemn, acoperită cu tablă, anul edificării 1950.
A1.2		construcții anexa	13	Cu acte	Nr. niveluri:1; S. construita la sol:13 mp; S. construita desfasurata:13 mp; Anexă (P) din lemn, acoperită cu tablă.

Lungime Segmente

1) Valorile lungimilor segmentelor sunt obținute din proiecție în plan.

Punct început	X / Y	Punct sfârșit	X / Y	Lungime segment (** (m)
1	550.177,913 404.680,537	2	550.184,23 404.674,826	8.516

Punct început	X / Y	Punct sfârșit	X / Y	Lungime segment (** (m)
2	550.184,23 404.674,826	3	550.186,372 404.673,396	2.575
3	550.186,372 404.673,396	4	550.191,023 404.671,513	5.018
4	550.191,023 404.671,513	5	550.199,99 404.664,405	11.442
5	550.199,99 404.664,405	6	550.207,303 404.654,086	12.648
6	550.207,303 404.654,086	7	550.211,85 404.647,605	7.917
7	550.211,85 404.647,605	8	550.216,228 404.642,272	6.9
8	550.216,228 404.642,272	9	550.229,2 404.649,68	14.938
9	550.229,2 404.649,68	10	550.225,817 404.656,506	7.618
10	550.225,817 404.656,506	11	550.218,222 404.663,354	10.226
11	550.218,222 404.663,354	12	550.209,109 404.675,689	15.336
12	550.209,109 404.675,689	13	550.207,646 404.677,669	2.462
13	550.207,646 404.677,669	14	550.206,222 404.680,345	3.031
14	550.206,222 404.680,345	15	550.203,05 404.686,305	6.752
15	550.203,05 404.686,305	16	550.200,621 404.691,734	5.948
16	550.200,621 404.691,734	17	550.199,756 404.694,028	2.452
17	550.199,756 404.694,028	18	550.198,556 404.696,908	3.12
18	550.198,556 404.696,908	19	550.184,111 404.686,367	17.882
19	550.184,111 404.686,367	1	550.177,913 404.680,537	8.509

** Lungimile segmentelor sunt determinate în planul de proiecție Stereo 70 și sunt rotunjite la 1 milimetru.

*** Distanța dintre puncte este formată din segmente cumulate ce sunt mai mici decât valoarea 1 milimetru.

**DATE DESPRE IMOBILUL NR. 262**

Oficiul de Cadastru și Publicitate Imobiliară PRAHOVA
Biroul de Cadastru și Publicitate Imobiliară Câmpina

A. Partea I. Descrierea imobilului

TEREN Intravilan

Nr. CF vechi:1152

Nr. cadastral vechi:10346

Adresa: Loc. Provita De Sus, Jud. Prahova

Nr. Crt	Nr cadastral Nr. topografic	Suprafata* (mp)	Observatii / Referinte
A1	20420	Din acte: 0 Masurata: 479	Sector cadastral:13 Teren imprejmuit;

Construcții

Crt	Nr cadastral Nr. topografic	Adresa	Observatii / Referinte
A1.1	20420-C1	Loc. Provita De Sus, Jud. Prahova	Nr. niveluri:1; S. construita la sol:59 mp; LOCUINTA
A1.2	20420-C2	Loc. Provita De Sus, Jud. Prahova	Nr. niveluri:1; S. construita la sol:14 mp; ANEXA

B. Partea II. Proprietari și acte

Inscrieri privitoare la dreptul de proprietate și alte drepturi reale		Referințe
12563 / 02/08/2010		
Act Notarial nr. 3171, din 30/07/2010 emis de NP VASILE SAVULESCU;		
B2	Intabulare, drept de PROPRIETATEcumparare ca bun comun, dobandit prin Conventie, cota actuala 3/4, cota initiala 1/1 1) DUMITRESCU MIHAELA CLAUDIA	A1, A1.1, A1.2
12281 / 17/08/2012		
Act Notarial nr. 1084, din 10/08/2012 emis de NP NICA OANA RALUCA (act notarial nr. 1085/10-08-2012 emis de NP NICA OANA RALUCA;);		
B3	se noteaza actul de lichidarea a regimului comunitatii de bunuri aut nr 1084/10.08.2012 si incheierea de rectificare 48/13.08.2012 NP Nica Oana-Raluca in sensul ca Dumitrescu Mihaela Claudia detine cota de 3/4 din imobil si Dumitrescu Mihai detine cota de 1/4 din imobil	A1, A1.1, A1.2
B4	Intabulare, drept de PROPRIETATEpartaj, dobandit prin Conventie, cota actuala 1/4, cota initiala 1/4 1) DUMITRESCU MIHAELA CLAUDIA	A1, A1.1, A1.2

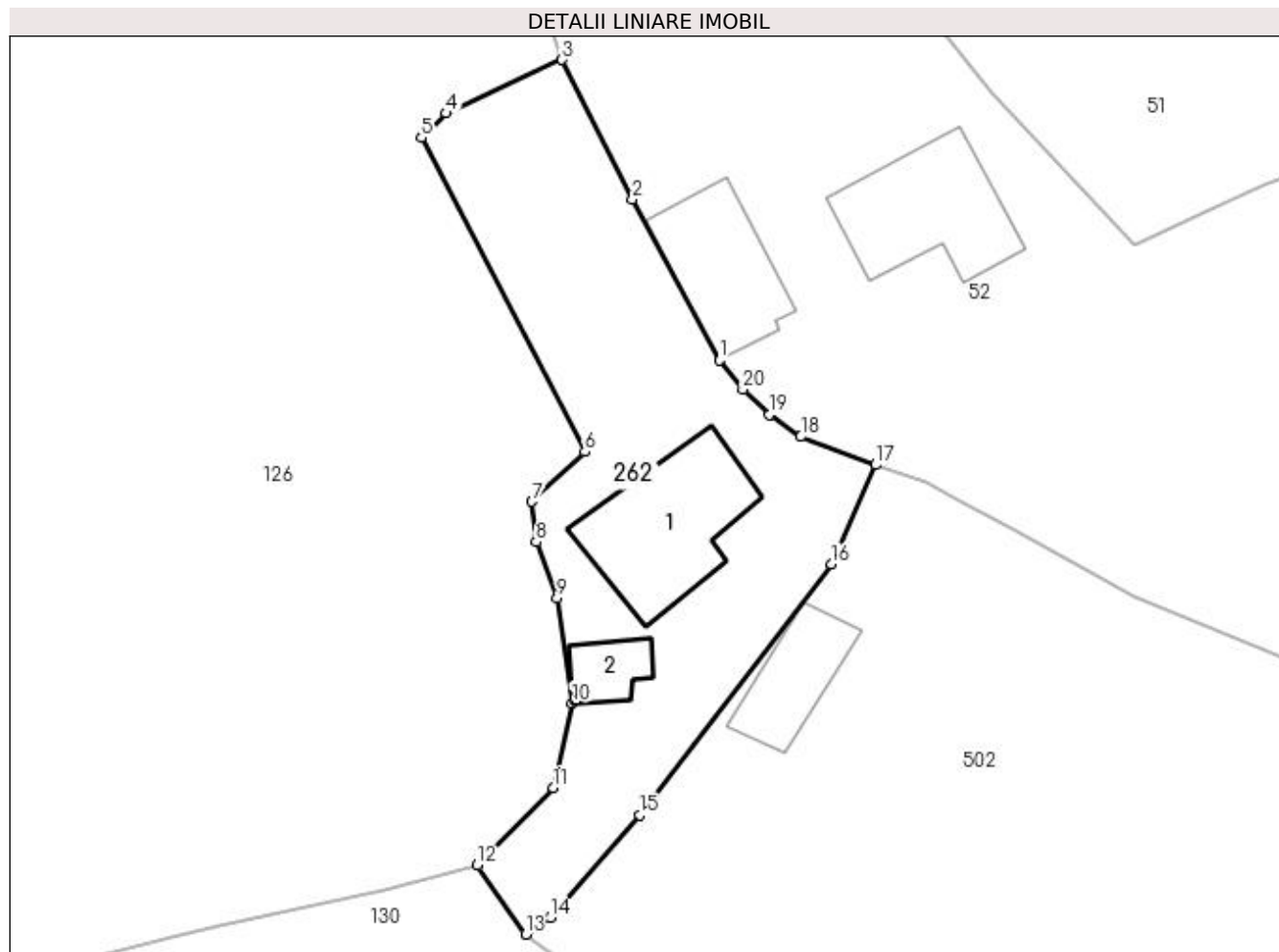
C. Partea III. SARCINI .

Inscrieri privind dezmembramintele dreptului de proprietate, drepturi reale de garanție și sarcini	Referințe
NU SUNT	

Anexa Nr. 1 La Partea I**Teren**

Nr cadastral	Suprafața (mp)*	Observații / Referințe
20420	Din acte: 0 Masurata: 479	

* Suprafața este determinată în planul de proiecție Stereo 70.

**Date referitoare la teren**

Crt	Categorie folosință	Intra vilan	Suprafața (mp)	Tarla	Parcelă	Nr. topo	Observații / Referințe
1	curți constructii	DA	479	8	320	-	

Date referitoare la construcții

Crt	Număr	Destinație construcție	Supraf. (mp)	Situație juridică	Observații / Referințe
A1.1	20420-C1	construcții de locuințe	Din acte: 0 Masurata: 59	Cu acte	Nr. niveluri:1; S. construita la sol:59 mp; LOCUINTA
A1.2	20420-C2	construcții anexa	Din acte: 0 Masurata: 14	Cu acte	Nr. niveluri:1; S. construita la sol:14 mp; ANEXA

Lungime Segmente

1) Valorile lungimilor segmentelor sunt obținute din proiecție în plan.

Punct început	X / Y	Punct sfârșit	X / Y	Lungime segment (** (m)
1	550.229,994 404.610,033	2	550.225,143 404.618,963	10.163
2	550.225,143 404.618,963	3	550.221,24 404.626,7	8.666

Punct început	X / Y	Punct sfârșit	X / Y	Lungime segment (** (m)
3	550.221,24 404.626,7	4	550.214,81 404.623,73	7.083
4	550.214,81 404.623,73	5	550.213,45 404.622,38	1.916
5	550.213,45 404.622,38	6	550.222,51 404.604,96	19.635
6	550.222,51 404.604,96	7	550.219,581 404.602,195	4.028
7	550.219,581 404.602,195	8	550.219,813 404.599,959	2.248
8	550.219,813 404.599,959	9	550.220,97 404.596,84	3.327
9	550.220,97 404.596,84	10	550.221,82 404.591,02	5.882
10	550.221,82 404.591,02	11	550.220,76 404.586,33	4.808
11	550.220,76 404.586,33	12	550.216,547 404.582,026	6.023
12	550.216,547 404.582,026	13	550.219,222 404.578,187	4.679
13	550.219,222 404.578,187	14	550.220,594 404.579,11	1.654
14	550.220,594 404.579,11	15	550.225,57 404.584,8	7.559
15	550.225,57 404.584,8	16	550.236,19 404.598,71	17.501
16	550.236,19 404.598,71	17	550.238,65 404.604,23	6.043
17	550.238,65 404.604,23	18	550.234,487 404.605,786	4.444
18	550.234,487 404.605,786	19	550.232,756 404.607,025	2.129
19	550.232,756 404.607,025	20	550.231,266 404.608,421	2.042
20	550.231,266 404.608,421	1	550.229,994 404.610,033	2.053

** Lungimile segmentelor sunt determinate în planul de proiecție Stereo 70 și sunt rotunjite la 1 milimetru.

*** Distanța dintre puncte este formată din segmente cumulate ce sunt mai mici decât valoarea 1 milimetru.

**DATE DESPRE IMOBILUL NR. 263**

Oficiul de Cadastru și Publicitate Imobiliară PRAHOVA
Biroul de Cadastru și Publicitate Imobiliară Câmpina

A. Partea I. Descrierea imobilului

TEREN Intravilan

Adresa: Loc. Provita De Sus, Nr. 166, Jud. Prahova

Nr. Crt	Nr cadastral Nr. topografic	Suprafața* (mp)	Observații / Referințe
A1		367	Sector cadastral:13 Teren imprejmuit;

Construcții

Crt	Nr cadastral Nr. topografic	Adresa	Observații / Referințe
A1.1		Loc. Provita De Sus, Nr. 166, Jud. Prahova	Nr. niveluri:1; S. construita la sol:65 mp; S. construita desfasurata:65 mp; Locuință (P) din lemn, acoperită cu tablă, anul edificării 1950.
A1.2		Loc. Provita De Sus, Nr. 166, Jud. Prahova	Nr. niveluri:1; S. construita la sol:44 mp; S. construita desfasurata:44 mp; Anexă (P) din lemn, acoperită cu tablă, anul edificării 1965.

B. Partea II. Proprietari și acte

Inscrieri privitoare la dreptul de proprietate și alte drepturi reale		Referințe
/		
Act Notarial nr. CVC 2776, din 20/08/1979 emis de NSL CÂMPINA;		
B1	Intabulare, drept de PROPRIETATE, dobandit prin Conventie, cota actuala 1/1, cota initiala 1/1 1) MÎNDĂIANU ELENA 2) MÎNDĂIANU VASILE	A1.1, A1.2
Act Administrativ nr. TP 67250, din 18/06/1997 emis de CJPSDPAT PRAHOVA;		
B2	Intabulare, drept de PROPRIETATE, dobandit prin Constituire, cota actuala 1/1, cota initiala 1/1 1) MÎNDĂIANU ELENA 2) MÎNDĂIANU VASILE	A1

C. Partea III. SARCINI .

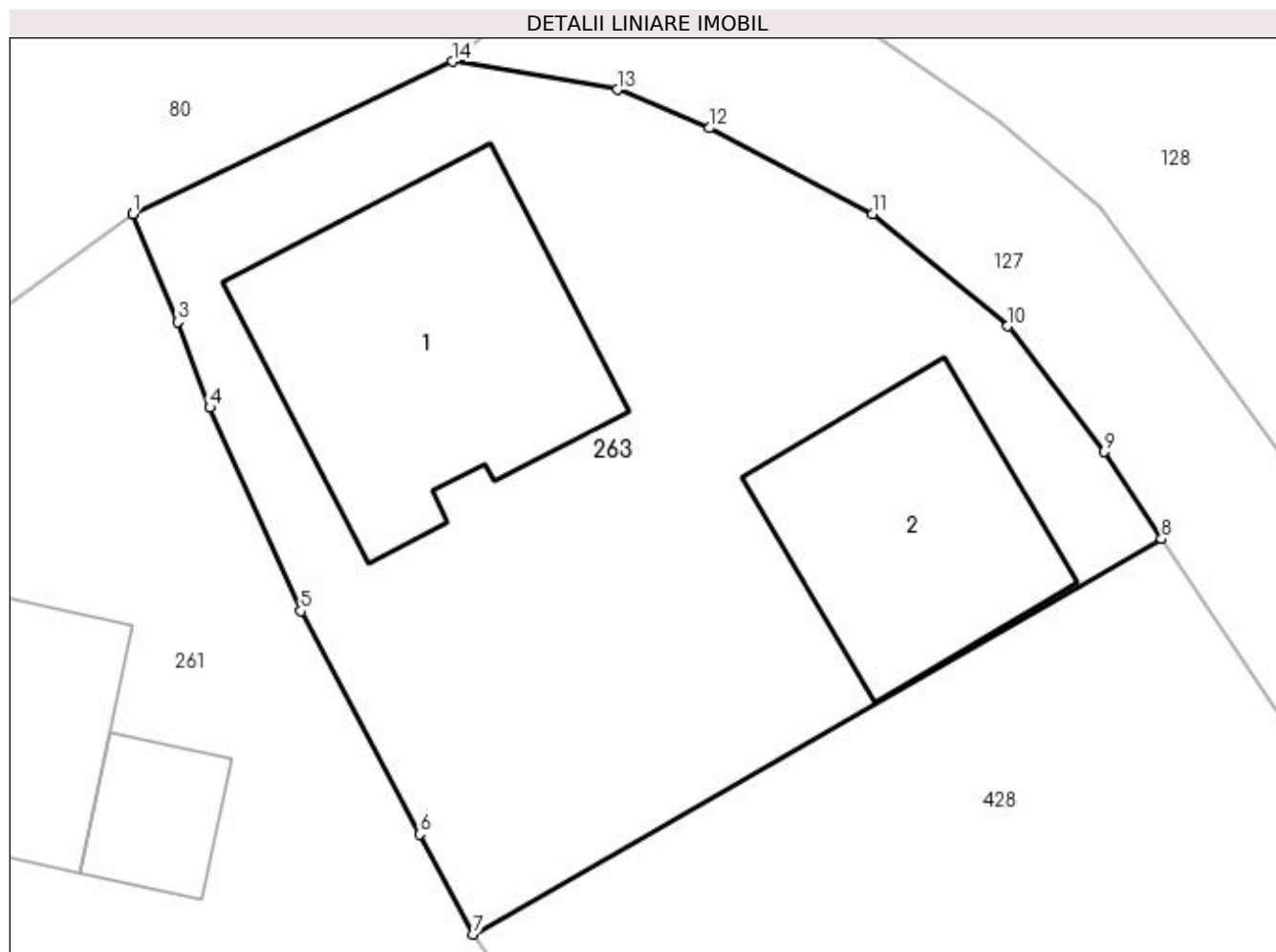
Inscrieri privind dezmembramintele dreptului de proprietate, drepturi reale de garanție și sarcini	Referințe
NU SUNT	

Anexa Nr. 1 La Partea I

Teren

Nr cadastral	Suprafața (mp)*	Observații / Referințe
	367	

* Suprafața este determinată în planul de proiecție Stereo 70.



Date referitoare la teren

Crt	Categorie folosință	Intra vilan	Suprafața (mp)	Tarla	Parcelă	Nr. topo	Observații / Referințe
1	curți constructii	DA	367	8	313	-	

Date referitoare la construcții

Crt	Număr	Destinație construcție	Supraf. (mp)	Situație juridică	Observații / Referințe
A1.1		construcții de locuințe	65	Cu acte	Nr. niveluri:1; S. construita la sol:65 mp; S. construita desfasurata:65 mp; Locuință (P) din lemn, acoperită cu tablă, anul edificării 1950.
A1.2		construcții de locuințe	44	Cu acte	Nr. niveluri:1; S. construita la sol:44 mp; S. construita desfasurata:44 mp; Anexă (P) din lemn, acoperită cu tablă, anul edificării 1965.

Lungime Segmente

1) Valorile lungimilor segmentelor sunt obținute din proiecție în plan.

Punct început	X / Y	Punct sfârșit	X / Y	Lungime segment (** (m)
1	550.198,559 404.696,909	2	550.198,556 404.696,908	0.003
2	550.198,556 404.696,908	3	550.199,756 404.694,028	3.12

Punct început	X / Y	Punct sfârșit	X / Y	Lungime segment (** (m)
3	550.199,756 404.694,028	4	550.200,621 404.691,734	2.452
4	550.200,621 404.691,734	5	550.203,05 404.686,305	5.948
5	550.203,05 404.686,305	6	550.206,222 404.680,345	6.752
6	550.206,222 404.680,345	7	550.207,646 404.677,669	3.031
7	550.207,646 404.677,669	8	550.226,051 404.688,229	21.219
8	550.226,051 404.688,229	9	550.224,512 404.690,557	2.791
9	550.224,512 404.690,557	10	550.221,942 404.693,913	4.227
10	550.221,942 404.693,913	11	550.218,333 404.696,913	4.693
11	550.218,333 404.696,913	12	550.213,965 404.699,202	4.931
12	550.213,965 404.699,202	13	550.211,504 404.700,232	2.668
13	550.211,504 404.700,232	14	550.207,099 404.700,981	4.468
14	550.207,099 404.700,981	1	550.198,559 404.696,909	9.461

** Lungimile segmentelor sunt determinate în planul de proiecție Stereo 70 și sunt rotunjite la 1 milimetru.

*** Distanța dintre puncte este formată din segmente cumulate ce sunt mai mici decât valoarea 1 milimetru.

**DATE DESPRE IMOBILUL NR. 264**

Oficiul de Cadastru și Publicitate Imobiliară PRAHOVA
Biroul de Cadastru și Publicitate Imobiliară Câmpina

A. Partea I. Descrierea imobilului

TEREN Intravilan

Nr. CF vechi:113
Nr. cadastral vechi:157

Adresa: Loc. Provita De Sus, Nr. 189, Jud. Prahova

Nr. Crt	Nr cadastral Nr. topografic	Suprafața* (mp)	Observații / Referințe
A1	20984	1.463	Sector cadastral:12 Teren imprejmuit;

Construcții

Crt	Nr cadastral Nr. topografic	Adresa	Observații / Referințe
A1.1	20984-C1	Loc. Provita De Sus, Nr. 189, Jud. Prahova	Nr. niveluri:1; S. construita la sol:96 mp; C1-locuinta-Sc=81,82 mp ;Su=64,93 mp
A1.2	20984-C2	Loc. Provita De Sus, Nr. 189, Jud. Prahova	Nr. niveluri:1; S. construita la sol:15 mp; C2-anexa-Sc=29,48 mp;Su=23,36 mp

B. Partea II. Proprietari și acte

Inscrieri privitoare la dreptul de proprietate și alte drepturi reale		Referințe
30250 / 05/10/2015		
Act Notarial nr. 627, din 30/09/2015 emis de NP VIDICAN IOANA LAMBRINA;		
B2	Intabulare, drept de PROPRIETATEpartaj, dobandit prin Conventie, cota actuala 1/1, cota initiala 1/1 1) CONSTANTINIDE ELENA LAVINIA <i>OBSERVATII: reinscrisa de sub B.1.1</i>	A1, A1.1, A1.2

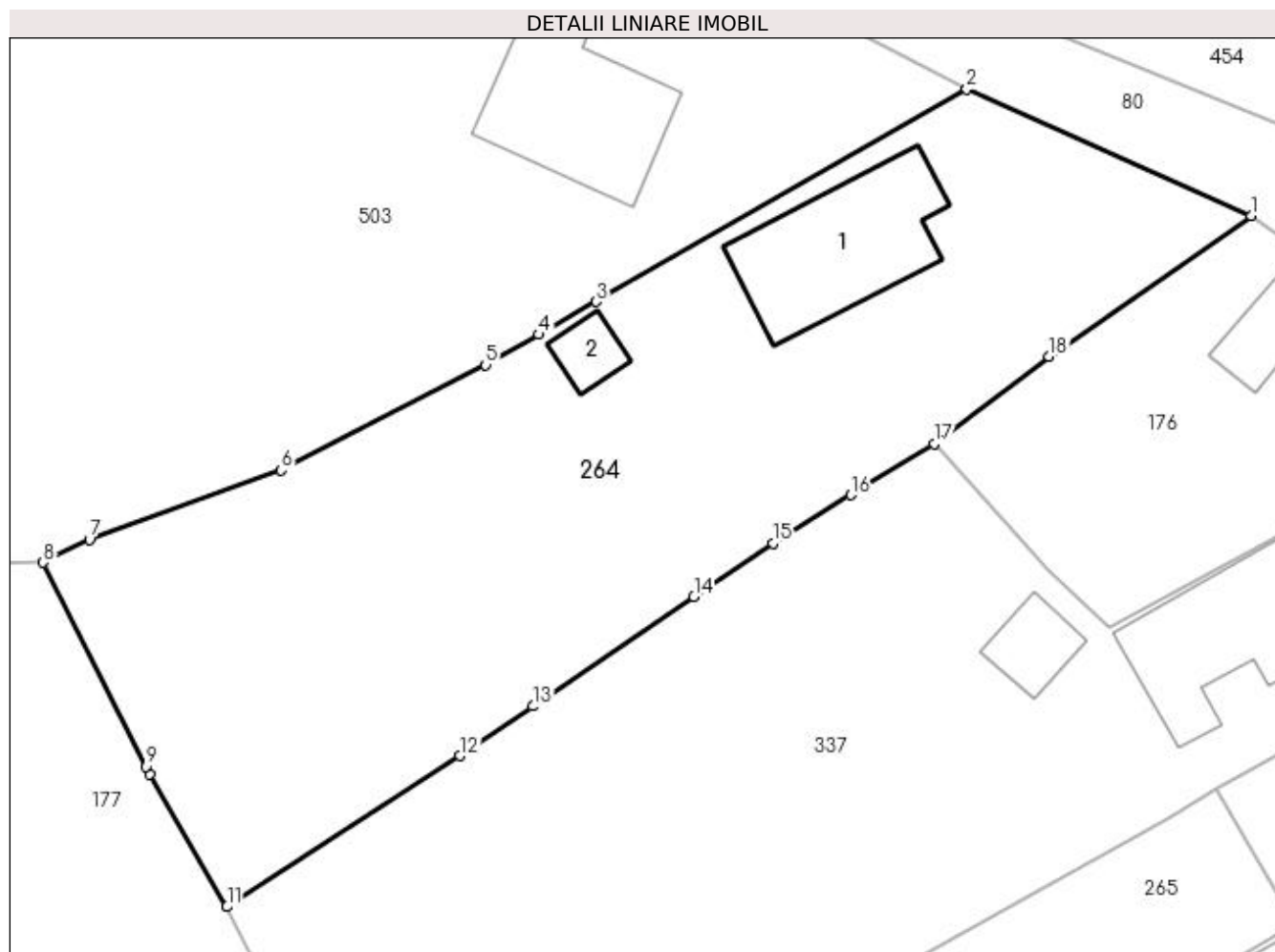
C. Partea III. SARCINI .

Inscrieri privind dezmembramintele dreptului de proprietate, drepturi reale de garanție și sarcini	Referințe
NU SUNT	

Anexa Nr. 1 La Partea I**Teren**

Nr cadastral	Suprafața (mp)*	Observații / Referințe
20984	1.463	

* Suprafața este determinată în planul de proiecție Stereo 70.

**Date referitoare la teren**

Crt	Categorie folosință	Intravilan	Suprafața (mp)	Tarla	Parcelă	Nr. topo	Observații / Referințe
1	curți construcții	DA	504	9	334	-	
2	arabil	DA	178	9	337	-	
3	livada	DA	544	9	335	-	
4	arabil	DA	237	9	336	-	

Date referitoare la construcții

Crt	Număr	Destinație construcție	Supraf. (mp)	Situație juridică	Observații / Referințe
A1.1	20984-C1	construcții de locuințe	Din acte: 82 Masurata: 96	Cu acte	Nr. niveluri:1; S. construita la sol:96 mp; C1-locuinta-Sc=81,82 mp ;Su=64,93 mp
A1.2	20984-C2	construcții anexa	Din acte: 29 Masurata: 15	Cu acte	Nr. niveluri:1; S. construita la sol:15 mp; C2-anexa-Sc=29,48 mp;Su=23,36 mp

Lungime Segmente

1) Valorile lungimilor segmentelor sunt obținute din proiecție în plan.

Punct început	X / Y	Punct sfârșit	X / Y	Lungime segment (** (m)
---------------	-------	---------------	-------	-------------------------

Punct început	X / Y	Punct sfârșit	X / Y	Lungime segment (** (m)
1	550.097,224 404.606,66	2	550.079,0 404.614,765	19.945
2	550.079,0 404.614,765	3	550.055,237 404.601,145	27.389
3	550.055,237 404.601,145	4	550.051,571 404.599,044	4.225
4	550.051,571 404.599,044	5	550.048,166 404.597,092	3.925
5	550.048,166 404.597,092	6	550.035,06 404.590,333	14.746
6	550.035,06 404.590,333	7	550.022,762 404.585,886	13.077
7	550.022,762 404.585,886	8	550.019,791 404.584,423	3.312
8	550.019,791 404.584,423	9	550.026,368 404.571,357	14.628
9	550.026,368 404.571,357	10	550.026,61 404.570,875	0.539
10	550.026,61 404.570,875	11	550.031,574 404.562,368	9.849
11	550.031,574 404.562,368	12	550.046,507 404.572,043	17.793
12	550.046,507 404.572,043	13	550.051,195 404.575,226	5.666
13	550.051,195 404.575,226	14	550.061,511 404.582,23	12.469
14	550.061,511 404.582,23	15	550.066,58 404.585,671	6.127
15	550.066,58 404.585,671	16	550.071,565 404.588,749	5.859
16	550.071,565 404.588,749	17	550.076,909 404.592,049	6.281
17	550.076,909 404.592,049	18	550.084,288 404.597,617	9.244
18	550.084,288 404.597,617	1	550.097,224 404.606,66	15.783

** Lungimile segmentelor sunt determinate în planul de proiecție Stereo 70 și sunt rotunjite la 1 milimetru.

*** Distanța dintre puncte este formată din segmente cumulate ce sunt mai mici decât valoarea 1 milimetru.

**DATE DESPRE IMOBILUL NR. 265**

Oficiul de Cadastru și Publicitate Imobiliară PRAHOVA
Biroul de Cadastru și Publicitate Imobiliară Câmpina

A. Partea I. Descrierea imobilului

TEREN Intravilan

Nr. CF vechi:61
Nr. cadastral vechi:85

Adresa: Loc. Provita De Sus, Jud. Prahova

Nr. Crt	Nr cadastral Nr. topografic	Suprafața* (mp)	Observații / Referințe
A1	21004	Din acte: 0 Masurata: 627	Sector cadastral:12 Teren imprejmuit;

B. Partea II. Proprietari și acte

Inscrieri privitoare la dreptul de proprietate și alte drepturi reale	Referințe
1752 / 29/05/2001	
Act Notarial nr. 1224, din 15/05/2001 emis de NP Pop Mihai;	
B1	A1
Intabulare, drept de PROPRIETATEcumparare ca bun comun, dobandit prin Conventie, cota actuala 1/1, cota initiala 1/1	
1) BADIU IOAN	
2) BADIU GEORGETA	
OBSERVATII: (provenita din conversia CF 61)	

C. Partea III. SARCINI .

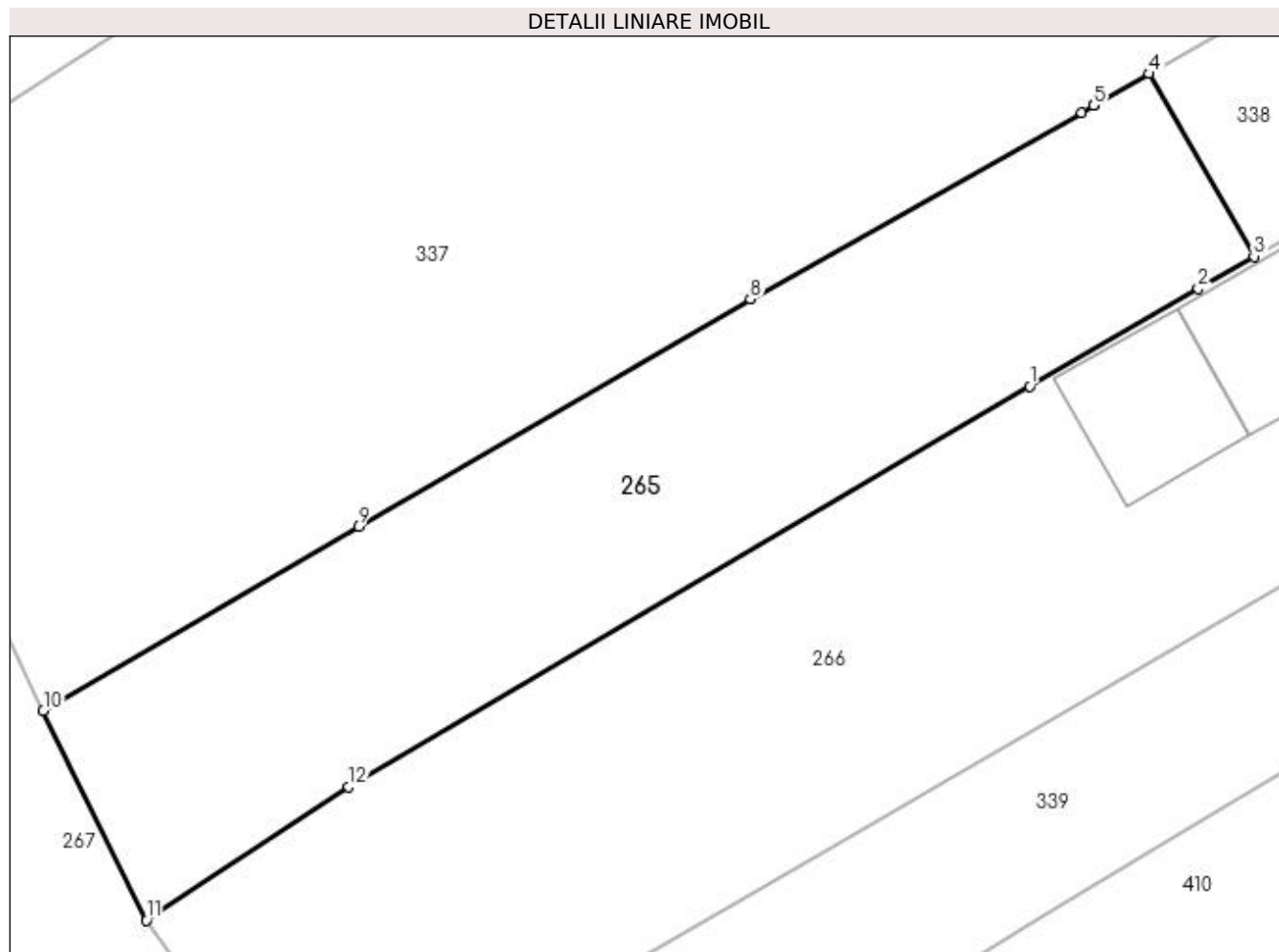
Inscrieri privind dezmembramintele dreptului de proprietate, drepturi reale de garanție și sarcini	Referințe
NU SUNT	

Anexa Nr. 1 La Partea I

Teren

Nr cadastral	Suprafața (mp)*	Observații / Referințe
21004	Din acte: 0 Masurata: 627	

* Suprafața este determinată în planul de proiecție Stereo 70.



Date referitoare la teren

Crt	Categorie folosință	Intra vilan	Suprafața (mp)	Tarla	Parcelă	Nr. topo	Observații / Referințe
1	faneata	DA	627	9	342	-	

Lungime Segmente

1) Valorile lungimilor segmentelor sunt obținute din proiecție în plan.

Punct început	X / Y	Punct sfârșit	X / Y	Lungime segment (** (m)
1	550.089,402 404.555,091	2	550.097,373 404.559,713	9.214
2	550.097,373 404.559,713	3	550.100,008 404.561,241	3.046
3	550.100,008 404.561,241	4	550.095,047 404.569,882	9.964
4	550.095,047 404.569,882	5	550.092,422 404.568,375	3.027
5	550.092,422 404.568,375	6	550.092,407 404.568,367	0.017

Punct început	X / Y	Punct sfârșit	X / Y	Lungime segment (** (m)
6	550.092,407 404.568,367	7	550.091,848 404.568,046	0.645
7	550.091,848 404.568,046	8	550.076,176 404.559,218	17.987
8	550.076,176 404.559,218	9	550.057,633 404.548,476	21.43
9	550.057,633 404.548,476	10	550.042,718 404.539,757	17.277
10	550.042,718 404.539,757	11	550.047,59 404.529,83	11.058
11	550.047,59 404.529,83	12	550.057,175 404.536,151	11.482
12	550.057,175 404.536,151	1	550.089,402 404.555,091	37.381

** Lungimile segmentelor sunt determinate în planul de proiecție Stereo 70 și sunt rotunjite la 1 milimetru.

*** Distanța dintre puncte este formată din segmente cumulate ce sunt mai mici decât valoarea 1 milimetru.

**DATE DESPRE IMOBILUL NR. 266**

Oficiul de Cadastru și Publicitate Imobiliară PRAHOVA
Biroul de Cadastru și Publicitate Imobiliară Câmpina

A. Partea I. Descrierea imobilului

TEREN Intravilan

Nr. CF vechi:1187

Nr. cadastral vechi:10363

Adresa: Loc. Provita De Sus, Nr. 193, Jud. Prahova

Nr. Crt	Nr cadastral Nr. topografic	Suprafața* (mp)	Observații / Referințe
A1	20434	1.168	Sector cadastral:12 Teren imprejmuit;

Construcții

Crt	Nr cadastral Nr. topografic	Adresa	Observații / Referințe
A1.1	20434-C1	Loc. Provita De Sus, Nr. 193, Jud. Prahova	Nr. niveluri:1; S. construita la sol:115 mp; CASA DE LOCUIT

B. Partea II. Proprietari și acte

Inscrieri privitoare la dreptul de proprietate și alte drepturi reale	Referințe
6482 / 28/04/2009	
Act Notarial nr. 1635, din 23/04/2009 emis de NP MIHAELA IVAN;	
B0	Se infiinteaza cartea funciara cu nr. 1187 a unitatii administrativ teritoriale Provita de Sus care cuprinde imobilul cu numar cadastral 10363 descris la PI/A+1 rezultat din alipirea urmatoarelor imobile: : imobilul cu numarul cadastral 10361 / cu numar cadastral hartie 391 inscris in cartea funciara 292 : imobilul cu numarul cadastral 10362 / cu numar cadastral hartie 390 inscris in cartea funciara 328
Act Notarial nr. 2986, din 10/08/2007 emis de NP DOINA ELENA DOBRA;	
B1	Intabulare, drept de PROPRIETATEcumparare ca bun comun, dobandit prin Conventie, cota actuala 1/1, cota initiala 1/1
	1) GHEORGHIU-GOGA CATRINEL ANCA 2) GHEORGHIU-GOGA ADRIAN OBSERVATII: Contract De Vanzare-Cumparare nr. 2985, din 10/08/2007 emis de NP DOINA ELENA DOBRA;
/	
Act Normativ nr. LEGEA 7, din 13/03/1996 emis de PARLAMENTUL ROMANIEI (Adeverință 1366/20.02.2023, act administrativ, Primăria Provita de Sus);	
B2	Intabulare, drept de PROPRIETATE, dobandit prin Lege, cota actuala 1/1, cota initiala 1/1
	1) GHEORGHIU-GOGA ADRIAN 2) GHEORGHIU-GOGA CATRINEL ANCA

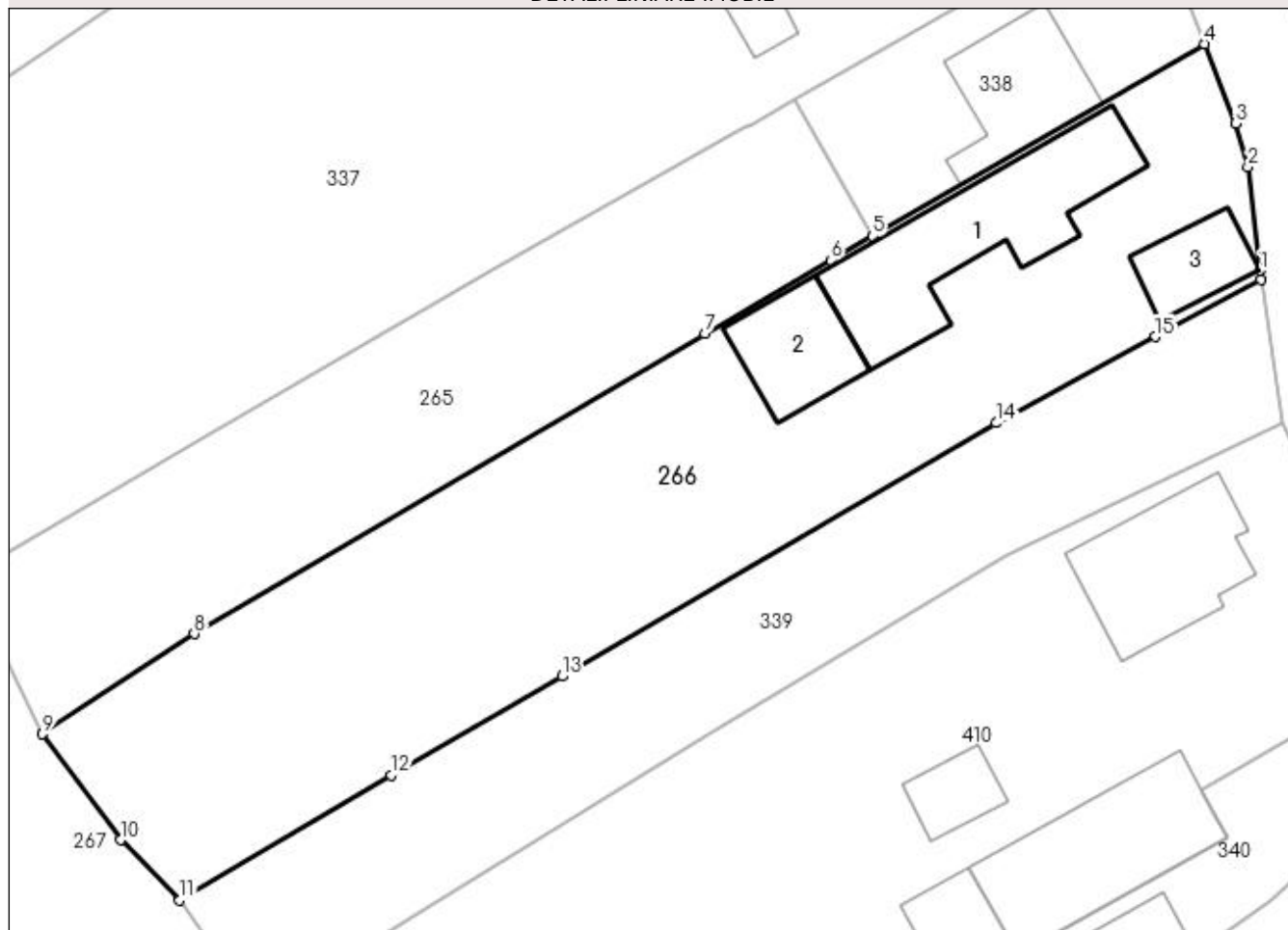
C. Partea III. SARCINI .

Inscrieri privind dezmembramintele dreptului de proprietate, drepturi reale de garanție și sarcini	Referințe
NU SUNT	

Anexa Nr. 1 La Partea I**Teren**

Nr cadastral	Suprafața (mp)*	Observații / Referințe
20434	1.168	

* Suprafața este determinată în planul de proiecție Stereo 70.

DETALII LINIARE IMOBIL**Date referitoare la teren**

Crt	Categorie folosință	Intravilan	Suprafața (mp)	Tarla	Parcelă	Nr. topo	Observații / Referințe
1	curți constructii	DA	343	9	342	-	
2	faneata	DA	825	9	342	-	

Date referitoare la construcții

Crt	Număr	Destinație construcție	Supraf. (mp)	Situație juridică	Observații / Referințe
A1.1	20434-C1	construcții de locuințe	Din acte: 0 Masurata: 115	Cu acte	Nr. niveluri:1; S. construita la sol:115 mp; CASA DE LOCUIT
A1.2		construcții anexa	46	Fara acte	Nr. niveluri:1; S. construita la sol:46 mp;
A1.3		construcții anexa	32	Fara acte	Nr. niveluri:1; S. construita la sol:32 mp;

Lungime Segmente

1) Valorile lungimilor segmentelor sunt obținute din proiecție în plan.

Punct început	X / Y	Punct sfârșit	X / Y	Lungime segment (** (m))
1	550.124,43 404.559,081	2	550.123,674 404.565,63	6.592

Punct început	X / Y	Punct sfârșit	X / Y	Lungime segment (** (m)
2	550.123,674 404.565,63	3	550.122,879 404.568,357	2.841
3	550.122,879 404.568,357	4	550.120,945 404.573,381	5.383
4	550.120,945 404.573,381	5	550.100,008 404.561,241	24.202
5	550.100,008 404.561,241	6	550.097,373 404.559,713	3.046
6	550.097,373 404.559,713	7	550.089,402 404.555,091	9.214
7	550.089,402 404.555,091	8	550.057,175 404.536,151	37.381
8	550.057,175 404.536,151	9	550.047,59 404.529,83	11.482
9	550.047,59 404.529,83	10	550.052,516 404.523,146	8.303
10	550.052,516 404.523,146	11	550.056,226 404.519,327	5.324
11	550.056,226 404.519,327	12	550.069,602 404.527,221	15.532
12	550.069,602 404.527,221	13	550.080,374 404.533,463	12.45
13	550.080,374 404.533,463	14	550.107,778 404.549,46	31.731
14	550.107,778 404.549,46	15	550.117,841 404.554,893	11.436
15	550.117,841 404.554,893	16	550.124,499 404.558,488	7.567
16	550.124,499 404.558,488	1	550.124,43 404.559,081	0.597

** Lungimile segmentelor sunt determinate în planul de proiecție Stereo 70 și sunt rotunjite la 1 milimetru.

*** Distanța dintre puncte este formată din segmente cumulate ce sunt mai mici decât valoarea 1 milimetru.

**DATE DESPRE IMOBILUL NR. 267**

Oficiul de Cadastru și Publicitate Imobiliară PRAHOVA
Biroul de Cadastru și Publicitate Imobiliară Câmpina

A. Partea I. Descrierea imobilului

TEREN Intravilan

Adresa: Loc. Provita De Sus, Jud. Prahova

Nr. Crt	Nr cadastral Nr. topografic	Suprafața* (mp)	Observații / Referințe
A1		1.202	Sector cadastral:12 Teren neimprejmuit;

B. Partea II. Proprietari și acte

Inscrieri privitoare la dreptul de proprietate și alte drepturi reale		Referințe
/		
Act Normativ nr. Legea 7, din 13/03/1996 emis de PARLAMENTUL ROMÂNIEI;		
B1	Inscrierea provizorie, drept de PROPRIETATE, dobandit prin Lege, cota actuala 1/1, cota initiala 1/1	A1
1) COMUNA PROVIȚA DE SUS, CIF:2845362, PROPRIETAR NEIDENTIFICAT		

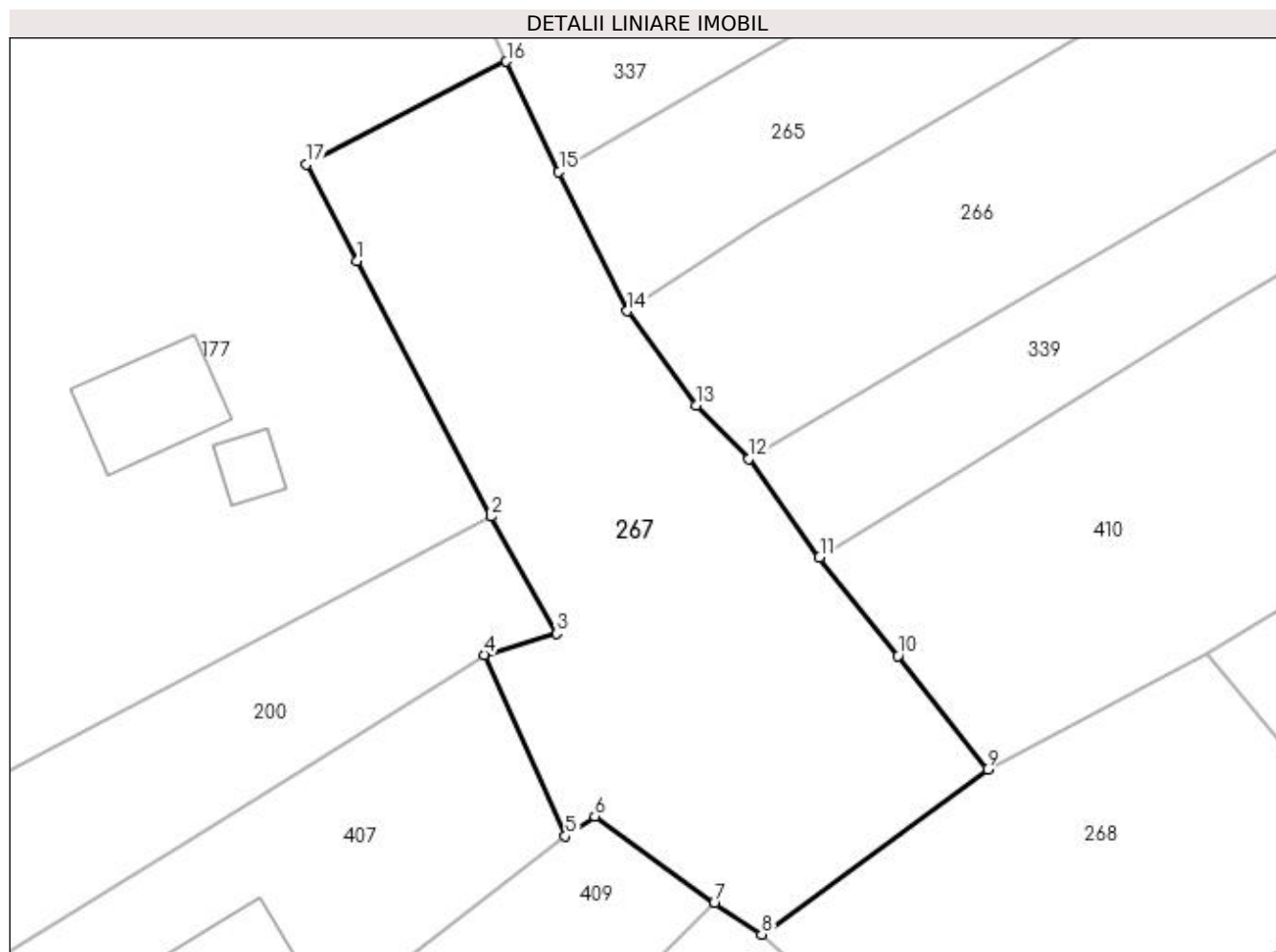
C. Partea III. SARCINI .

Inscrieri privind dezmembramintele dreptului de proprietate, drepturi reale de garanție și sarcini	Referințe
NU SUNT	

Anexa Nr. 1 La Partea I**Teren**

Nr cadastral	Suprafața (mp)*	Observații / Referințe
	1.202	

* Suprafața este determinată în planul de proiecție Stereo 70.

**Date referitoare la teren**

Crt	Categorie folosință	Intravilan	Suprafața (mp)	Tarla	Parcelă	Nr. topo	Observații / Referințe
1	livada	DA	1.202	9	345/1	-	

Lungime Segmente

1) Valorile lungimilor segmentelor sunt obținute din proiecție în plan.

Punct început	X / Y	Punct sfârșit	X / Y	Lungime segment (** (m)
1	550.028,375 404.533,386	2	550.037,868 404.515,211	20.505
2	550.037,868 404.515,211	3	550.042,556 404.506,894	9.547
3	550.042,556 404.506,894	4	550.037,4 404.505,398	5.369
4	550.037,4 404.505,398	5	550.043,188 404.492,487	14.149
5	550.043,188 404.492,487	6	550.045,27 404.493,89	2.511

Punct început	X / Y	Punct sfârșit	X / Y	Lungime segment (** (m)
6	550.045,27 404.493,89	7	550.053,76 404.487,72	10.495
7	550.053,76 404.487,72	8	550.057,138 404.485,501	4.042
8	550.057,138 404.485,501	9	550.073,216 404.497,252	19.915
9	550.073,216 404.497,252	10	550.066,857 404.505,303	10.259
10	550.066,857 404.505,303	11	550.061,258 404.512,318	8.975
11	550.061,258 404.512,318	12	550.056,226 404.519,327	8.628
12	550.056,226 404.519,327	13	550.052,516 404.523,146	5.324
13	550.052,516 404.523,146	14	550.047,59 404.529,83	8.303
14	550.047,59 404.529,83	15	550.042,718 404.539,757	11.058
15	550.042,718 404.539,757	16	550.038,981 404.547,585	8.674
16	550.038,981 404.547,585	17	550.024,77 404.540,288	15.975
17	550.024,77 404.540,288	1	550.028,375 404.533,386	7.787

** Lungimile segmentelor sunt determinate în planul de proiecție Stereo 70 și sunt rotunjite la 1 milimetru.

*** Distanța dintre puncte este formată din segmente cumulate ce sunt mai mici decât valoarea 1 milimetru.

**DATE DESPRE IMOBILUL NR. 268**

Oficiul de Cadastru și Publicitate Imobiliară PRAHOVA
Biroul de Cadastru și Publicitate Imobiliară Câmpina

A. Partea I. Descrierea imobilului

TEREN Intravilan

Nr. CF vechi:135(e:135)

Nr. cadastral vechi:184

Adresa: Loc. Provita De Sus, Str Goranesti, Jud. Prahova

Nr. Crt	Nr cadastral Nr. topografic	Suprafața* (mp)	Observații / Referințe
A1	20552	Din acte: 900 Masurata: 949	Sector cadastral:12 Teren neimprejmuit;

B. Partea II. Proprietari și acte

Inscrieri privitoare la dreptul de proprietate și alte drepturi reale		Referințe
3294 / 16/09/2003		
Act Notarial nr. 3703, din 12/09/2003 emis de NP Ivan M - Savulescu V;		
B2	Intabulare, drept de PROPRIETATEcumparare, dobandit prin Conventie, cota actuala 1/2, cota initiala 1/2 1) MITRIC CIRESICA	A1
6705 / 03/05/2010		
Act Notarial nr. 29, din 30/04/2010 emis de NP RACOLTA GEORGIAN;		
B3	Intabulare, drept de PROPRIETATE, dobandit prin Succesiune, cota actuala 1/8, cota initiala 1/8 1) MITRIC CIRESICA	A1
B6	Intabulare, drept de PROPRIETATE, dobandit prin Succesiune, cota actuala 3/8, cota initiala 3/8 1) MITRIC-CIUPE VLAD-AURELIAN	A1
8042 / 21/05/2010		
Act Administrativ nr. 6705, din 03/05/2010 emis de BCPI Campina;		
B7	se indreapta eroarea materiala strecurata in incheierea de intabulare a dreptului de proprietate nr. 6705/2010 in sensul ca numele corect al proprietarului de sub B-4 este MITRIC CIUPE VLAD AURELIAN si nu MITRIC CIUPE VLA AURELIAN, cum din eroare a fost trecut	A1

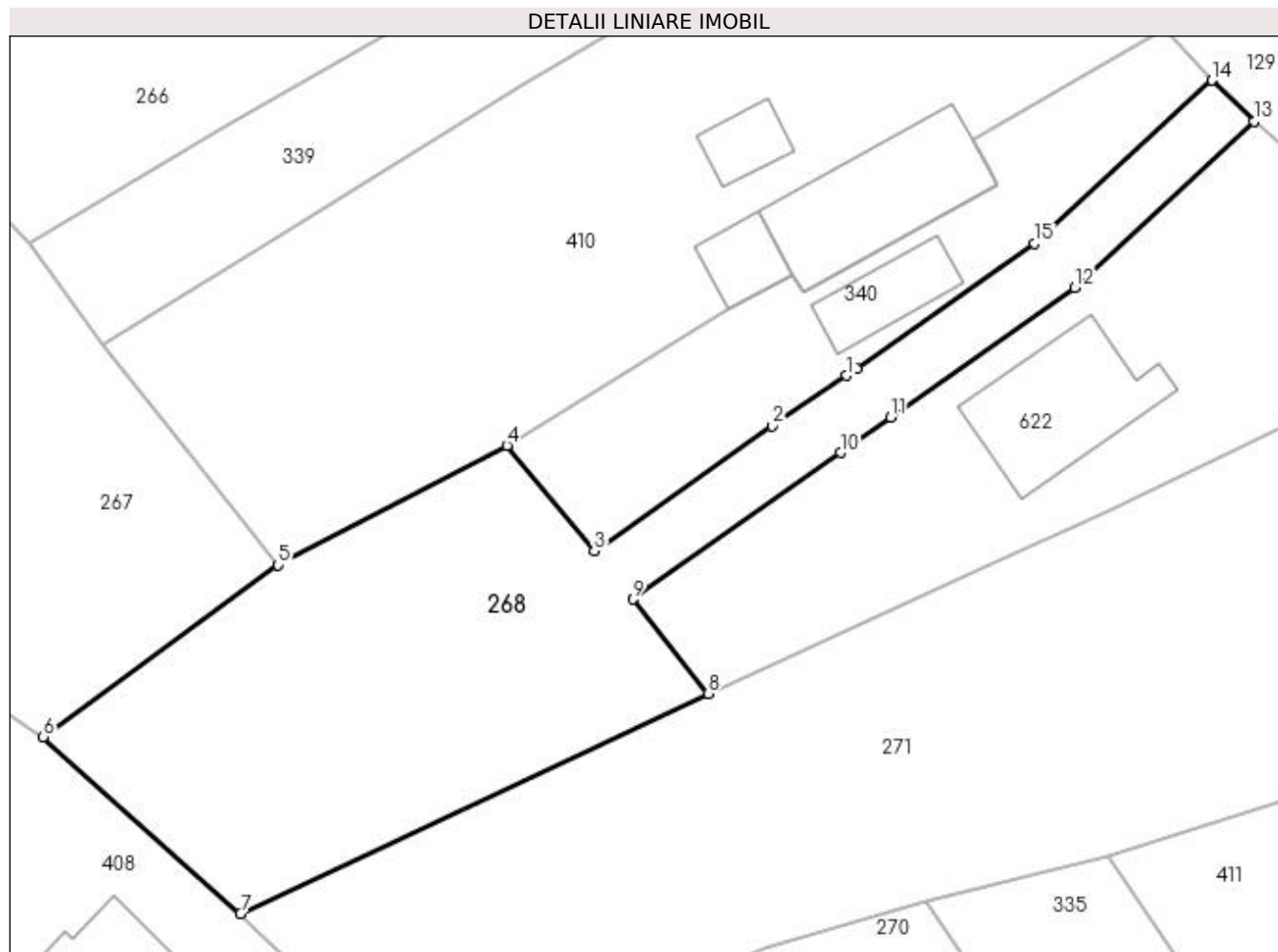
C. Partea III. SARCINI .

Inscrieri privind dezmembramintele dreptului de proprietate, drepturi reale de garanție și sarcini	Referințe
NU SUNT	

Anexa Nr. 1 La Partea I**Teren**

Nr cadastral	Suprafața (mp)*	Observații / Referințe
20552	Din acte: 900 Masurata: 949	

* Suprafața este determinată în planul de proiecție Stereo 70.

**Date referitoare la teren**

Crt	Categorie folosință	Intravilan	Suprafața (mp)	Tarla	Parcelă	Nr. topo	Observații / Referințe
1	faneata	DA	729	9	357	-	
2	faneata	DA	91	9	-	-	
3	faneata	DA	129	9	-	-	

Lungime Segmente

1) Valorile lungimilor segmentelor sunt obținute din proiecție în plan.

Punct început	X / Y	Punct sfârșit	X / Y	Lungime segment (** (m)
1	550.112,127 404.510,225	2	550.107,023 404.506,802	6.146
2	550.107,023 404.506,802	3	550.094,853 404.498,208	14.899
3	550.094,853 404.498,208	4	550.088,873 404.505,438	9.383

Punct început	X / Y	Punct sfârșit	X / Y	Lungime segment (** (m)
4	550.088,873 404.505,438	5	550.073,216 404.497,252	17.668
5	550.073,216 404.497,252	6	550.057,138 404.485,501	19.915
6	550.057,138 404.485,501	7	550.070,635 404.473,398	18.129
7	550.070,635 404.473,398	8	550.102,646 404.488,452	35.374
8	550.102,646 404.488,452	9	550.097,495 404.494,919	8.268
9	550.097,495 404.494,919	10	550.111,7 404.504,95	17.39
10	550.111,7 404.504,95	11	550.115,138 404.507,375	4.207
11	550.115,138 404.507,375	12	550.127,732 404.516,257	15.411
12	550.127,732 404.516,257	13	550.140,013 404.527,622	16.733
13	550.140,013 404.527,622	14	550.137,133 404.530,427	4.02
14	550.137,133 404.530,427	15	550.124,991 404.519,28	16.483
15	550.124,991 404.519,28	16	550.112,791 404.510,693	14.919
16	550.112,791 404.510,693	1	550.112,127 404.510,225	0.812

** Lungimile segmentelor sunt determinate în planul de proiecție Stereo 70 și sunt rotunjite la 1 milimetru.

*** Distanța dintre puncte este formată din segmente cumulate ce sunt mai mici decât valoarea 1 milimetru.

**DATE DESPRE IMOBILUL NR. 269**

Oficiul de Cadastru și Publicitate Imobiliară PRAHOVA
Biroul de Cadastru și Publicitate Imobiliară Câmpina

A. Partea I. Descrierea imobilului

TEREN Intravilan

Adresa: Loc. Provita De Sus, Jud. Prahova

Nr. Crt	Nr cadastral Nr. topografic	Suprafața* (mp)	Observații / Referințe
A1		1.422	Sector cadastral:12 Teren imprejmuit;

Construcții

Crt	Nr cadastral Nr. topografic	Adresa	Observații / Referințe
A1.1		Loc. Provita De Sus, Jud. Prahova	Nr. niveluri:1; S. construita la sol:115 mp; S. construita desfasurata:115 mp;
A1.2		Loc. Provita De Sus, Jud. Prahova	Nr. niveluri:1; S. construita la sol:29 mp; S. construita desfasurata:29 mp;

B. Partea II. Proprietari și acte

Inscrieri privitoare la dreptul de proprietate și alte drepturi reale		Referințe
/		
Act Normativ nr. Legea 7, din 13/03/1996 emis de PARLAMENTUL ROMÂNIEI;		
B1	Inscrierea provizorie, drept de PROPRIETATE, dobândit prin Lege, cota actuala 1/1, cota initiala 1/1	A1, A1.1, A1.2
1) COMUNA PROVIȚA DE SUS , CIF:2845362, PROPRIETAR NEIDENTIFICAT		
OBSERVATII: Proprietar neidentificat		

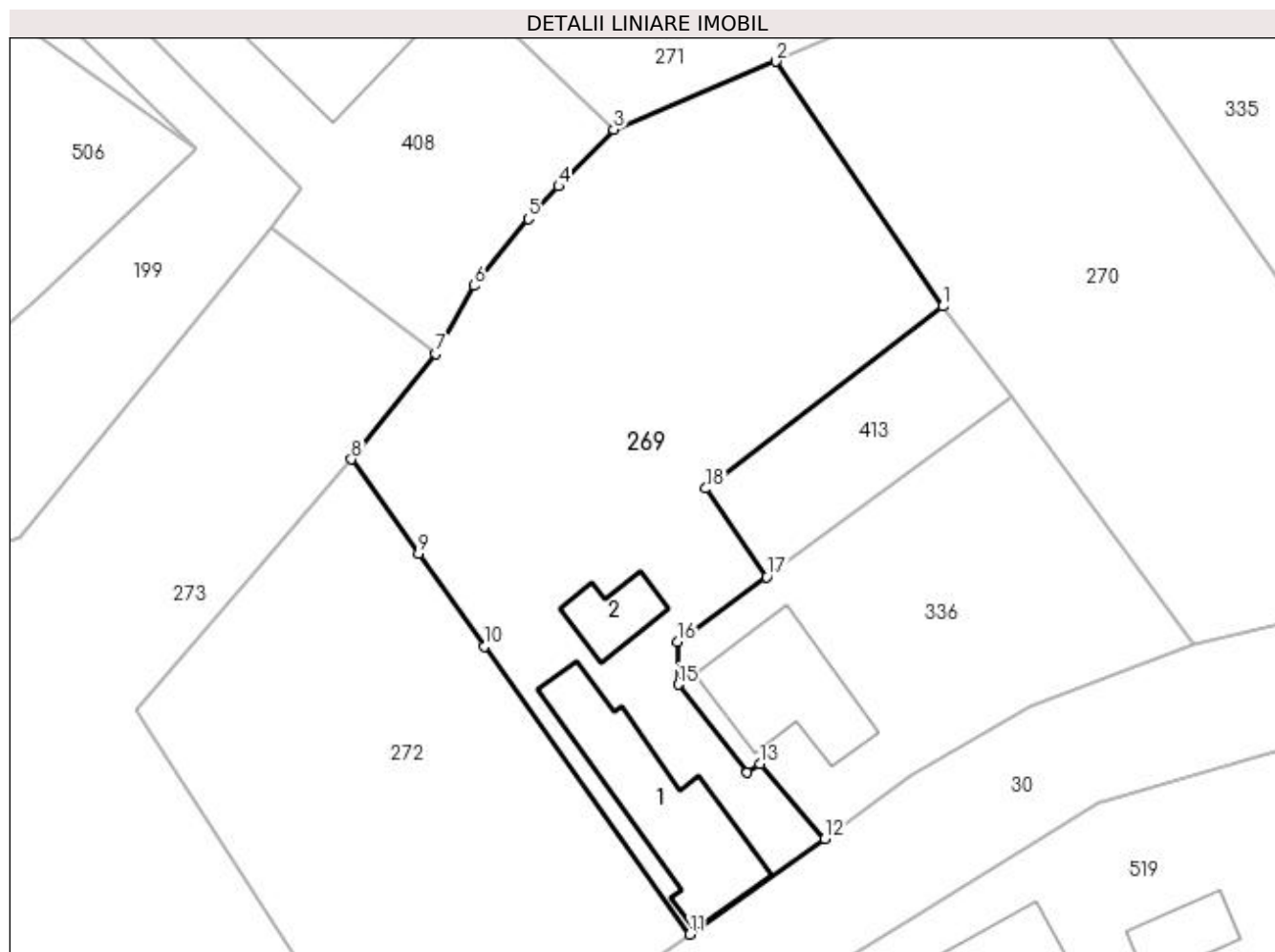
C. Partea III. SARCINI .

Inscrieri privind dezmembramintele dreptului de proprietate, drepturi reale de garanție și sarcini	Referințe
NU SUNT	

Teren

Nr cadastral	Suprafața (mp)*	Observații / Referințe
	1.422	

* Suprafața este determinată în planul de proiecție Stereo 70.



Date referitoare la teren

Crt	Categorie folosință	Intravilan	Suprafața (mp)	Tarla	Parcelă	Nr. topo	Observații / Referințe
1	curți constructii	DA	393	9	362	-	
2	arabil	DA	926	9	363	-	
3	arabil	DA	103	9	364	-	

Date referitoare la construcții

Crt	Număr	Destinație construcție	Supraf. (mp)	Situație juridică	Observații / Referințe
A1.1		construcții de locuințe	115	Cu acte	Nr. niveluri:1; S. construita la sol:115 mp; S. construita desfasurata:115 mp;
A1.2		construcții anexa	29	Cu acte	Nr. niveluri:1; S. construita la sol:29 mp; S. construita desfasurata:29 mp;

Lungime Segmente

1) Valorile lungimilor segmentelor sunt obținute din proiecție în plan.

Punct început	X / Y	Punct sfârșit	X / Y	Lungime segment (** (m)
1	550.108,737 404.447,472	2	550.095,802 404.466,392	22.919

Punct început	X / Y	Punct sfârșit	X / Y	Lungime segment (** (m)
2	550.095,802 404.466,392	3	550.083,282 404.461,127	13.582
3	550.083,282 404.461,127	4	550.079,037 404.456,74	6.105
4	550.079,037 404.456,74	5	550.076,671 404.454,241	3.441
5	550.076,671 404.454,241	6	550.072,483 404.449,056	6.665
6	550.072,483 404.449,056	7	550.069,491 404.443,812	6.038
7	550.069,491 404.443,812	8	550.062,99 404.435,65	10.435
8	550.062,99 404.435,65	9	550.068,185 404.428,361	8.951
9	550.068,185 404.428,361	10	550.073,295 404.421,193	8.803
10	550.073,295 404.421,193	11	550.089,17 404.398,92	27.351
11	550.089,17 404.398,92	12	550.099,614 404.406,312	12.795
12	550.099,614 404.406,312	13	550.094,582 404.412,085	7.658
13	550.094,582 404.412,085	14	550.093,613 404.411,408	1.182
14	550.093,613 404.411,408	15	550.088,271 404.418,235	8.669
15	550.088,271 404.418,235	16	550.088,238 404.421,536	3.301
16	550.088,238 404.421,536	17	550.095,116 404.426,555	8.515
17	550.095,116 404.426,555	18	550.090,401 404.433,386	8.3
18	550.090,401 404.433,386	1	550.108,737 404.447,472	23.122

** Lungimile segmentelor sunt determinate în planul de proiecție Stereo 70 și sunt rotunjite la 1 milimetru.

*** Distanța dintre puncte este formată din segmente cumulate ce sunt mai mici decât valoarea 1 milimetru.

**DATE DESPRE IMOBILUL NR. 270**

Oficiul de Cadastru și Publicitate Imobiliară PRAHOVA
Biroul de Cadastru și Publicitate Imobiliară Câmpina

A. Partea I. Descrierea imobilului

TEREN Intravilan

Adresa: Loc. Provita De Sus, Jud. Prahova, T9 , A360

Nr. Crt	Nr cadastral Nr. topografic	Suprafața* (mp)	Observații / Referințe
A1	21215	Din acte: 1.200 Masurata: 1.258	Sector cadastral:12 Teren imprejmuit;

B. Partea II. Proprietari și acte

Inscrieri privitoare la dreptul de proprietate și alte drepturi reale		Referințe
22292 / 02/10/2017		
Act Notarial nr. 480, din 22/01/1993 emis de NOTARIATUL DE STAT LOCAL CAMPINA;		
B1	Intabulare, drept de PROPRIETATEcumparare ca bun comun, dobandit prin Conventie, cota actuala 1/1, cota initiala 1/1 1) GORAN GHEORGHE 2) GORAN MARINA	A1

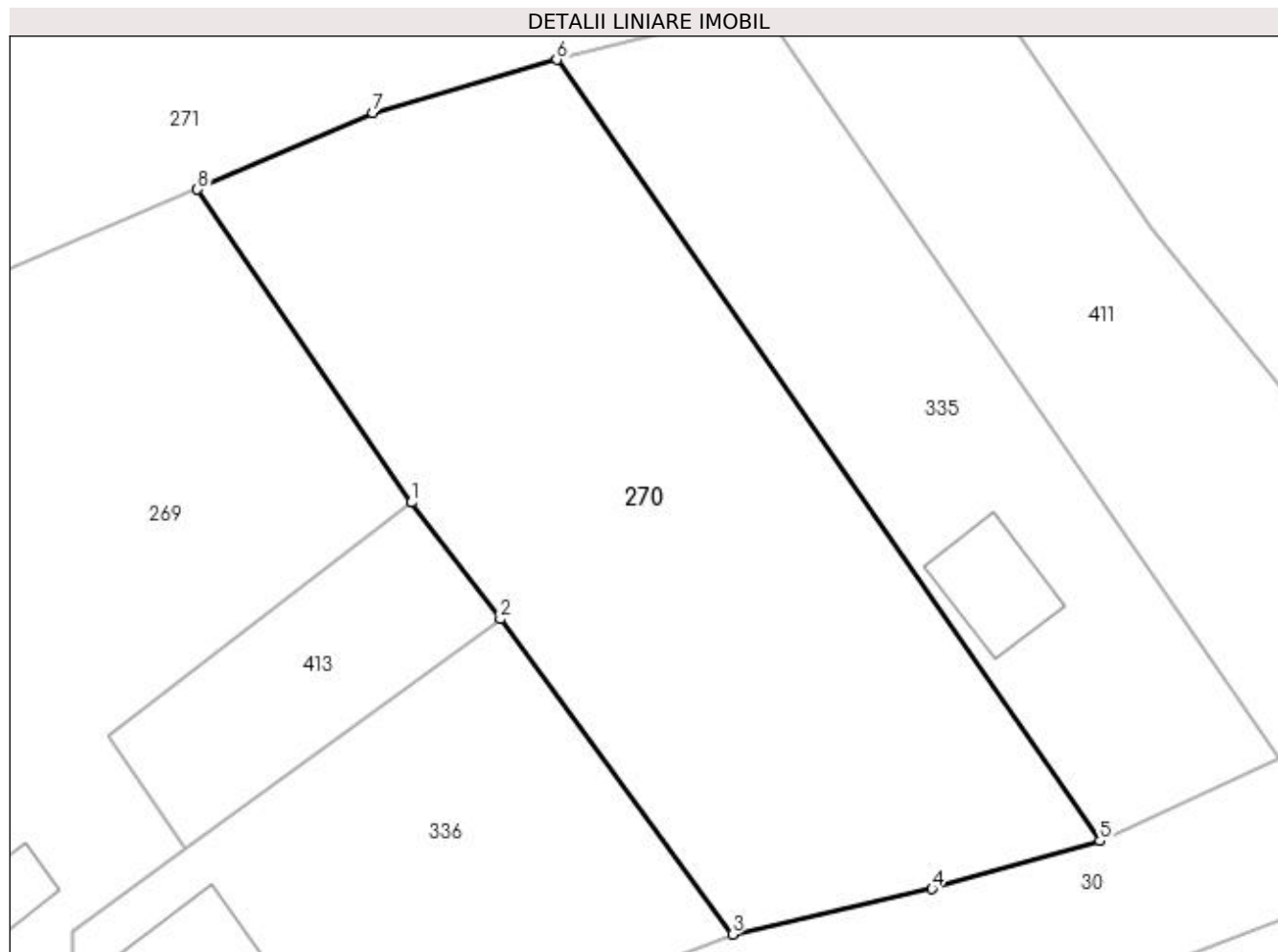
C. Partea III. SARCINI .

Inscrieri privind dezmembramintele dreptului de proprietate, drepturi reale de garanție și sarcini	Referințe
NU SUNT	

Teren

Nr cadastral	Suprafaţa (mp)*	Observații / Referințe
21215	Din acte: 1.200 Masurata: 1.258	

* Suprafața este determinată în planul de proiecție Stereo 70.



Date referitoare la teren

Crt	Categorie folosință	Intra vilan	Suprafața (mp)	Tarla	Parcelă	Nr. topo	Observații / Referințe
1	arabil	DA	1.258	9	360	-	

Lungime Segmente

1) Valorile lungimilor segmentelor sunt obținute din proiecție în plan.

Punct început	X / Y	Punct sfârșit	X / Y	Lungime segment (** (m)
1	550.108,737 404.447,472	2	550.114,114 404.440,42	8.868
2	550.114,114 404.440,42	3	550.128,144 404.421,371	23.658
3	550.128,144 404.421,371	4	550.140,209 404.424,115	12.373
4	550.140,209 404.424,115	5	550.150,359 404.427,012	10.555
5	550.150,359 404.427,012	6	550.117,534 404.474,223	57.501

Punct început	X / Y	Punct sfârșit	X / Y	Lungime segment (** (m)
6	550.117,534 404.474,223	7	550.106,423 404.471,011	11.566
7	550.106,423 404.471,011	8	550.095,802 404.466,392	11.582
8	550.095,802 404.466,392	1	550.108,737 404.447,472	22.919

** Lungimile segmentelor sunt determinate în planul de proiecție Stereo 70 și sunt rotunjite la 1 milimetru.

*** Distanța dintre puncte este formată din segmente cumulate ce sunt mai mici decât valoarea 1 milimetru.

**DATE DESPRE IMOBILUL NR. 271**

Oficiul de Cadastru și Publicitate Imobiliară PRAHOVA
Biroul de Cadastru și Publicitate Imobiliară Câmpina

A. Partea I. Descrierea imobilului

TEREN Intravilan

Adresa: Loc. Provita De Sus, Jud. Prahova

Nr. Crt	Nr cadastral Nr. topografic	Suprafața* (mp)	Observații / Referințe
A1		3.514	Sector cadastral:12 Teren imprejmuit;

B. Partea II. Proprietari și acte

Inscrieri privitoare la dreptul de proprietate și alte drepturi reale		Referințe
/		
Act Normativ nr. Legea 7, din 13/03/1996 emis de PARLAMENTUL ROMÂNIEI;		
B1	Inscrierea provizorie, drept de PROPRIETATE, dobandit prin Lege, cota actuala 1/1, cota initiala 1/1	A1
1) COMUNA PROVIȚA DE SUS, CIF:2845362, PROPRIETAR NEIDENTIFICAT		

C. Partea III. SARCINI .

Inscrieri privind dezmembramintele dreptului de proprietate, drepturi reale de garanție și sarcini	Referințe
NU SUNT	

Teren

Nr cadastral	Suprafața (mp)*	Observații / Referințe
	3.514	

* Suprafața este determinată în planul de proiecție Stereo 70.



Date referitoare la teren

Crt	Categorie folosință	Intra vilan	Suprafața (mp)	Tarla	Parcelă	Nr. topo	Observații / Referințe
1	faneata	DA	3.514	9	358	-	

Lungime Segmente

1) Valorile lungimilor segmentelor sunt obținute din proiecție în plan.

Punct început	X / Y	Punct sfârșit	X / Y	Lungime segment (** (m)
1	550.122,214 404.497,373	2	550.102,646 404.488,452	21.506
3	550.070,635 404.473,398	4	550.083,282 404.461,127	17.622
5	550.095,802 404.466,392	6	550.106,423 404.471,011	11.582
7	550.117,534 404.474,223	8	550.129,997 404.477,337	12.846
9	550.143,029 404.481,414	10	550.145,286 404.475,921	5.939

Punct început	X / Y	Punct sfârșit	X / Y	Lungime segment (** (m)
2	550.102,646 404.488,452	3	550.070,635 404.473,398	35.374
4	550.083,282 404.461,127	5	550.095,802 404.466,392	13.582
6	550.106,423 404.471,011	7	550.117,534 404.474,223	11.566
8	550.129,997 404.477,337	9	550.143,029 404.481,414	13.655
10	550.145,286 404.475,921	11	550.153,447 404.464,095	14.369

Punct început	X / Y	Punct sfârșit	X / Y	Lungime segment (** (m)
11	550.153,447 404.464,095	12	550.172,677 404.440,239	30.642
13	550.176,807 404.444,061	14	550.183,457 404.453,248	11.341
15	550.185,22 404.455,684	16	550.194,635 404.469,382	16.622
17	550.194,438 404.471,023	18	550.185,629 404.485,557	16.995
19	550.172,06 404.498,014	20	550.155,624 404.513,381	22.501
21	550.129,898 404.500,876	1	550.122,214 404.497,373	8.445

Punct început	X / Y	Punct sfârșit	X / Y	Lungime segment (** (m)
12	550.172,677 404.440,239	13	550.176,807 404.444,061	5.627
14	550.183,457 404.453,248	15	550.185,22 404.455,684	3.007
16	550.194,635 404.469,382	17	550.194,438 404.471,023	1.653
18	550.185,629 404.485,557	19	550.172,06 404.498,014	18.42
20	550.155,624 404.513,381	21	550.129,898 404.500,876	28.604

** Lungimile segmentelor sunt determinate în planul de proiecție Stereo 70 și sunt rotunjite la 1 milimetru.

*** Distanța dintre puncte este formată din segmente cumulate ce sunt mai mici decât valoarea 1 milimetru.

**DATE DESPRE IMOBILUL NR. 272**

Oficiul de Cadastru și Publicitate Imobiliară PRAHOVA
Biroul de Cadastru și Publicitate Imobiliară Câmpina

A. Partea I. Descrierea imobilului

TEREN Intravilan

Nr. CF vechi:610
Nr. cadastral vechi:10010

Adresa: Loc. Provita De Sus, Nr. FN, Jud. Prahova

Nr. Crt	Nr cadastral Nr. topografic	Suprafața* (mp)	Observații / Referințe
A1	20038	Din acte: 1.300 Masurata: 1.088	Sector cadastral:12 Teren imprejmuit;

Construcții

Crt	Nr cadastral Nr. topografic	Adresa	Observații / Referințe
A1.1	20038-C1	Loc. Provita De Sus, Nr. FN, Jud. Prahova	Nr. niveluri:1; S. construita la sol:28 mp; ANEXA

B. Partea II. Proprietari și acte

Inscrieri privitoare la dreptul de proprietate și alte drepturi reale		Referințe
15409 / 10/07/2017		
Act Notarial nr. 147, din 23/06/2017 emis de NP Pop Mihaela Cristina;		
B4	Intabulare, drept de PROPRIETATE, dobandit prin Succesiune, cota actuala 2/8, cota initiala 2/8 1) OLTEANU EUGENIA	A1, A1.1
B5	Intabulare, drept de PROPRIETATE, dobandit prin Succesiune, cota actuala 3/8, cota initiala 3/8 1) GOLEA RALUCA-ILEANA	A1, A1.1
B6	Intabulare, drept de PROPRIETATE, dobandit prin Succesiune, cota actuala 3/8, cota initiala 3/8 1) OLTEANU RUXANDRA-PAULA	A1, A1.1

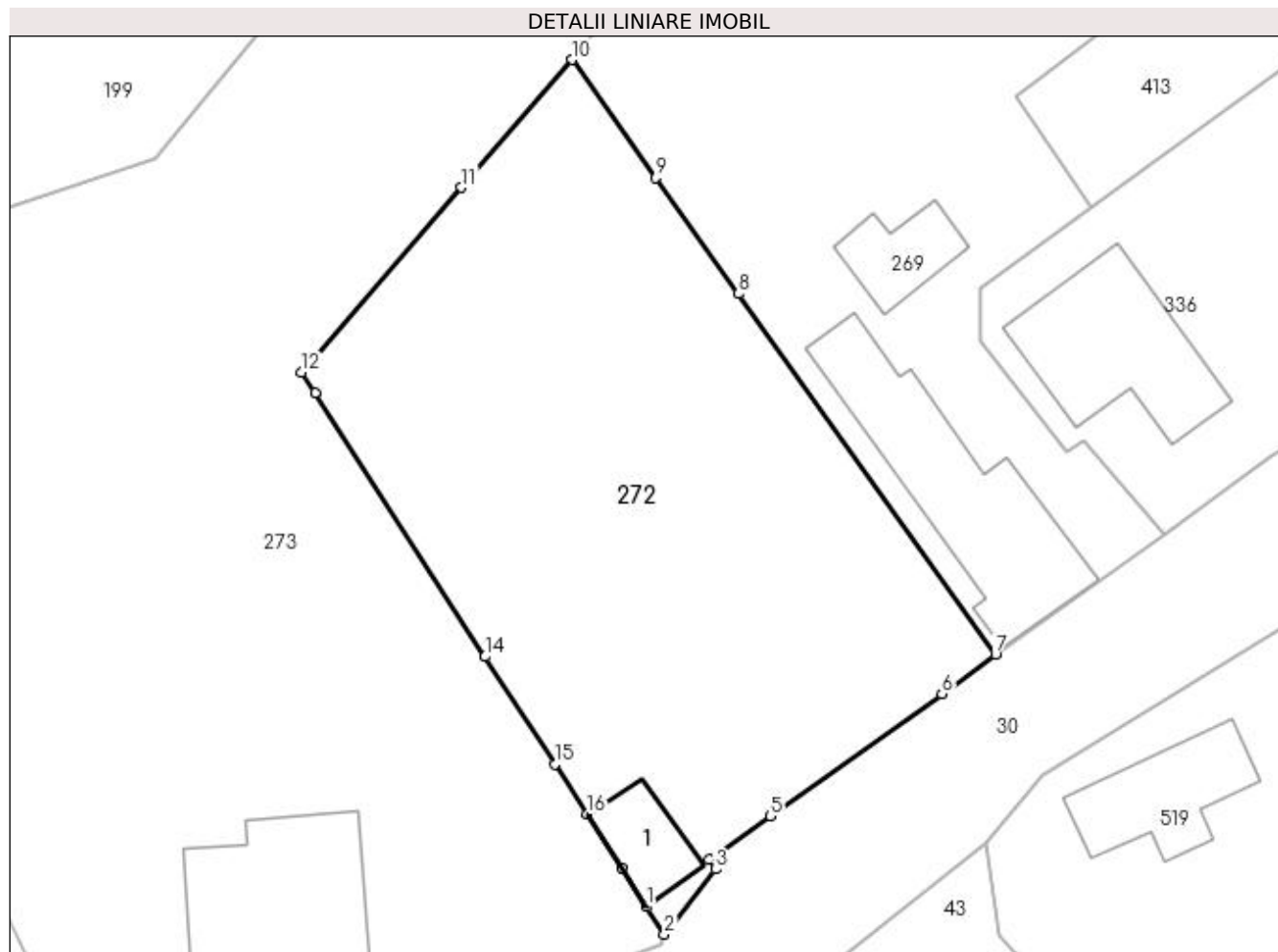
C. Partea III. SARCINI .

Inscrieri privind dezmembramintele dreptului de proprietate, drepturi reale de garanție și sarcini	Referințe
NU SUNT	

Anexa Nr. 1 La Partea I**Teren**

Nr cadastral	Suprafața (mp)*	Observații / Referințe
20038	Din acte: 1.300 Masurata: 1.088	

* Suprafața este determinată în planul de proiecție Stereo 70.

**Date referitoare la teren**

Crt	Categorie folosință	Intravilan	Suprafața (mp)	Tarla	Parcelă	Nr. topo	Observații / Referințe
1	curți constructii	DA	100	9	365,365/1, 366	-	
2	faneata	DA	468	9	365,365/1, 366	-	
3	livada	DA	520	9	365,365/1, 366	-	

Date referitoare la construcții

Crt	Număr	Destinație construcție	Supraf. (mp)	Situație juridică	Observații / Referințe
A1.1	20038-C1	constructii anexa	Din acte: 0 Masurata: 28	Cu acte	Nr. niveluri:1; S. construita la sol:28 mp; ANEXA

Lungime Segmente

1) Valorile lungimilor segmentelor sunt obținute din proiecție în plan.

Punct început	X / Y	Punct sfârșit	X / Y	Lungime segment (** (m)
1	550.067,597 404.383,313	2	550.068,696 404.381,611	2.026

Punct început	X / Y	Punct sfârșit	X / Y	Lungime segment (** (m)
2	550.068,696 404.381,611	3	550.071,851 404.385,634	5.113
3	550.071,851 404.385,634	4	550.071,488 404.386,244	0.71
4	550.071,488 404.386,244	5	550.075,243 404.388,92	4.611
5	550.075,243 404.388,92	6	550.085,847 404.396,479	13.022
6	550.085,847 404.396,479	7	550.089,17 404.398,92	4.123
7	550.089,17 404.398,92	8	550.073,295 404.421,193	27.351
8	550.073,295 404.421,193	9	550.068,185 404.428,361	8.803
9	550.068,185 404.428,361	10	550.062,99 404.435,65	8.951
10	550.062,99 404.435,65	11	550.056,161 404.427,757	10.437
11	550.056,161 404.427,757	12	550.046,281 404.416,336	15.101
12	550.046,281 404.416,336	13	550.047,113 404.415,047	1.534
13	550.047,113 404.415,047	14	550.057,62 404.398,769	19.374
14	550.057,62 404.398,769	15	550.061,924 404.392,102	7.936
15	550.061,924 404.392,102	16	550.063,898 404.389,044	3.64
16	550.063,898 404.389,044	17	550.066,061 404.385,693	3.988
17	550.066,061 404.385,693	1	550.067,597 404.383,313	2.833

** Lungimile segmentelor sunt determinate în planul de proiecție Stereo 70 și sunt rotunjite la 1 milimetru.

*** Distanța dintre puncte este formată din segmente cumulate ce sunt mai mici decât valoarea 1 milimetru.

**DATE DESPRE IMOBILUL NR. 273**

Oficiul de Cadastru și Publicitate Imobiliară PRAHOVA
Biroul de Cadastru și Publicitate Imobiliară Câmpina

A. Partea I. Descrierea imobilului

TEREN Intravilan

Adresa: Loc. Provita De Sus, Jud. Prahova

Nr. Crt	Nr cadastral Nr. topografic	Suprafața* (mp)	Observații / Referințe
A1		2.227	Sector cadastral:12 Teren imprejmuit;

Construcții

Crt	Nr cadastral Nr. topografic	Adresa	Observații / Referințe
A1.1		Loc. Provita De Sus, Jud. Prahova	Nr. niveluri:1; S. construita la sol:110 mp;

B. Partea II. Proprietari și acte

Inscrieri privitoare la dreptul de proprietate și alte drepturi reale	Referințe
/	
Act Normativ nr. Legea 7, din 13/03/1996 emis de PARLAMENTUL ROMÂNIEI;	
B1	Inscrierea provizorie, drept de PROPRIETATE, dobandit prin Lege, cota actuala 1/1, cota initiala 1/1
1) COMUNA PROVIȚA DE SUS, CIF:2845362, PROPRIETAR NEIDENTIFICAT	

C. Partea III. SARCINI .

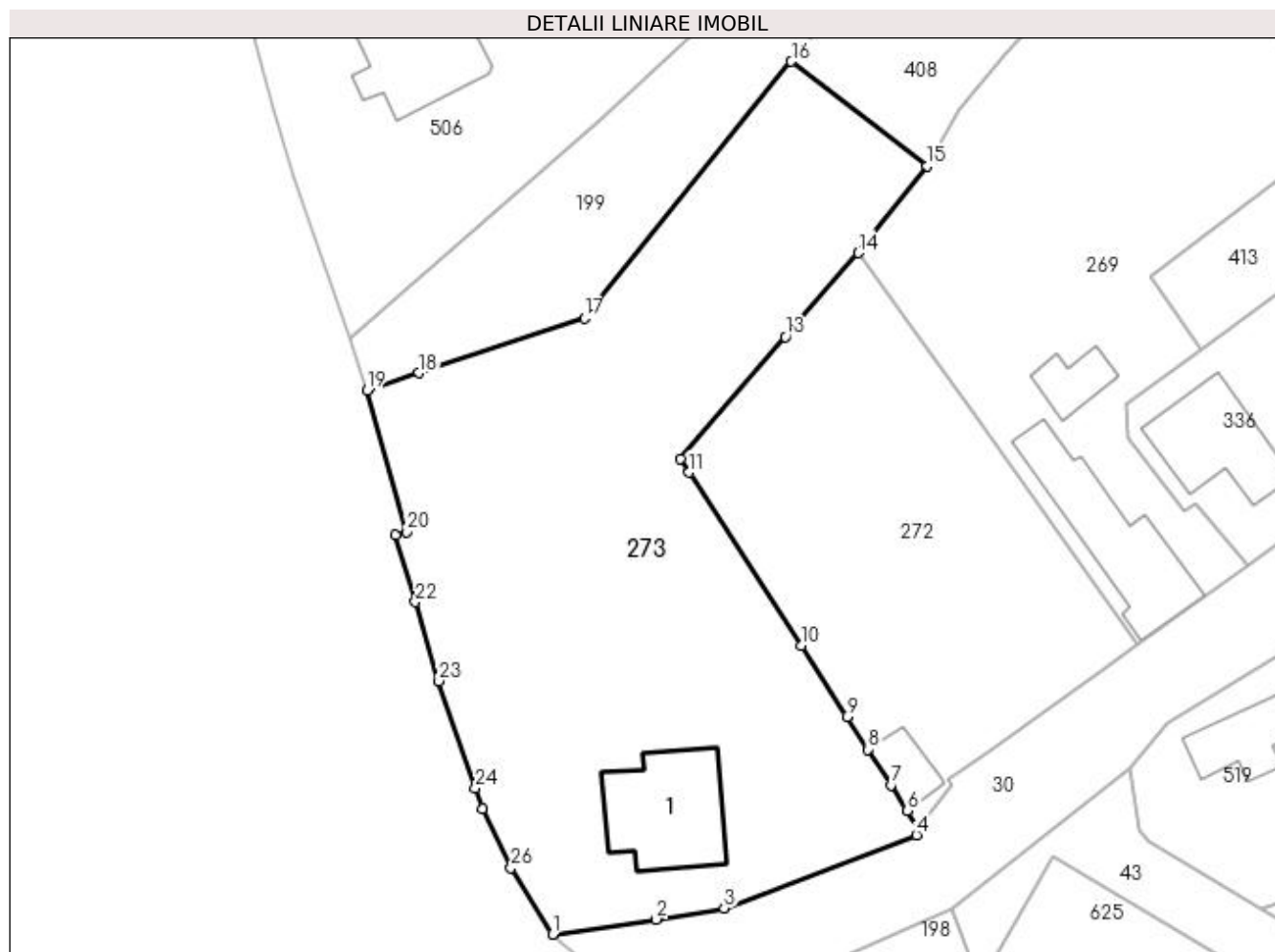
Inscrieri privind dezmembramintele dreptului de proprietate, drepturi reale de garanție și sarcini	Referințe
NU SUNT	

Anexa Nr. 1 La Partea I

Teren

Nr cadastral	Suprafața (mp)*	Observații / Referințe
	2.227	

* Suprafața este determinată în planul de proiecție Stereo 70.



Date referitoare la teren

Crt	Categorie folosință	Intravilan	Suprafața (mp)	Tarla	Parcelă	Nr. topo	Observații / Referințe
1	curți constructii	DA	656	9	367	-	
2	arabil	DA	563	9	368	-	
3	arabil	DA	126	9	370	-	
4	faneata	DA	882	9	369	-	

Date referitoare la construcții

Crt	Număr	Destinație construcție	Supraf. (mp)	Situație juridică	Observații / Referințe
A1.1		construcții de locuințe	110	Cu acte	Nr. niveluri:1; S. construita la sol:110 mp;

Lungime Segmente

1) Valorile lungimilor segmentelor sunt obținute din proiecție în plan.

Punct început	X / Y	Punct sfârșit	X / Y	Lungime segment (** (m))	Punct început	X / Y	Punct sfârșit	X / Y	Lungime segment (** (m))
1	550.034,291 404.371,69	2	550.044,016 404.373,099	9.827	2	550.044,016 404.373,099	3	550.050,397 404.374,15	6.467

Punct început	X / Y	Punct sfârșit	X / Y	Lungime segment (** (m))
3	550.050,397 404.374,15	4	550.068,459 404.381,027	19.327
5	550.068,696 404.381,611	6	550.067,597 404.383,313	2.026
7	550.066,061 404.385,693	8	550.063,898 404.389,044	3.988
9	550.061,924 404.392,102	10	550.057,62 404.398,769	7.936
11	550.047,113 404.415,047	12	550.046,281 404.416,336	1.534
13	550.056,161 404.427,757	14	550.062,99 404.435,65	10.437
15	550.069,491 404.443,812	16	550.056,718 404.453,602	16.093
17	550.037,29 404.429,54	18	550.021,756 404.424,375	16.37
19	550.016,854 404.422,745	20	550.020,633 404.409,454	13.818
21	550.019,577 404.409,128	22	550.021,422 404.402,9	6.496
23	550.023,625 404.395,462	24	550.027,041 404.385,421	10.606
25	550.027,697 404.383,493	26	550.030,402 404.377,936	6.18

Punct început	X / Y	Punct sfârșit	X / Y	Lungime segment (** (m))
4	550.068,459 404.381,027	5	550.068,696 404.381,611	0.63
6	550.067,597 404.383,313	7	550.066,061 404.385,693	2.833
8	550.063,898 404.389,044	9	550.061,924 404.392,102	3.64
10	550.057,62 404.398,769	11	550.047,113 404.415,047	19.374
12	550.046,281 404.416,336	13	550.056,161 404.427,757	15.101
14	550.062,99 404.435,65	15	550.069,491 404.443,812	10.435
16	550.056,718 404.453,602	17	550.037,29 404.429,54	30.926
18	550.021,756 404.424,375	19	550.016,854 404.422,745	5.166
20	550.020,633 404.409,454	21	550.019,577 404.409,128	1.105
22	550.021,422 404.402,9	23	550.023,625 404.395,462	7.757
24	550.027,041 404.385,421	25	550.027,697 404.383,493	2.037
26	550.030,402 404.377,936	1	550.034,291 404.371,69	7.358

** Lungimile segmentelor sunt determinate în planul de proiecție Stereo 70 și sunt rotunjite la 1 milimetru.

*** Distanța dintre puncte este formată din segmente cumulate ce sunt mai mici decât valoarea 1 milimetru.

**DATE DESPRE IMOBILUL NR. 274**

Oficiul de Cadastru și Publicitate Imobiliară PRAHOVA
Bîroul de Cadastru și Publicitate Imobiliară Cîmpina

A. Partea I. Descrierea imobilului

TEREN Intravilan

Adresa: Loc. Provita De Sus, Nr. 87, Jud. Prahova

Nr. Crt	Nr cadastral Nr. topografic	Suprafața* (mp)	Observații / Referințe
A1		5.164	Sector cadastral:13 Teren neimprijmit;

Construcții

Crt	Nr cadastral Nr. topografic	Adresa	Observații / Referințe
A1.1		Loc. Provita De Sus, Nr. 87, Jud. Prahova	Nr. niveluri:1; S. construita la sol:89 mp; S. construita desfasurata:89 mp; Locuință (P) din lemn+bolțari, acoperită cu tablă, anul 1907.
A1.2		Loc. Provita De Sus, Nr. 87, Jud. Prahova	Nr. niveluri:1; S. construita la sol:78 mp; S. construita desfasurata:78 mp; Locuință (P) din lemn, acoperită cu tablă, anul 1945.
A1.3		Loc. Provita De Sus, Nr. 87, Jud. Prahova	Nr. niveluri:1; S. construita la sol:39 mp; S. construita desfasurata:38 mp; Anexă (P) din lemn, acoperită cu țiglă, anul 1950.

B. Partea II. Proprietari și acte

Inscrieri privitoare la dreptul de proprietate și alte drepturi reale		Referințe
/		
Act Notarial nr. CM 953, din 19/02/1970 emis de NSL CÂMPINA;		
B1	Intabulare, drept de PROPRIETATE, dobandit prin Succesiune, cota actuala 1/4, cota initiala 1/1 1) OLTEANU MARIA	A1
B2	Intabulare, drept de PROPRIETATE, dobandit prin Succesiune, cota actuala 3/4, cota initiala 1/1 1) OANCEA MARIA	A1
B3	Intabulare, drept de PROPRIETATE, dobandit prin Succesiune, cota actuala 5/8, cota initiala 1/1 1) OLTEANU MARIA	A1.1
B4	Intabulare, drept de PROPRIETATE, dobandit prin Succesiune, cota actuala 3/8, cota initiala 1/1 1) OANCEA MARIA	A1.1
Act Normativ nr. LEGEA 7, din 13/03/1996 emis de PARLAMENTUL ROMÂNIEI (Adeverință 1366/20.02.2023, act administrativ, Primăria Provita de Sus);		
B5	Intabulare, drept de PROPRIETATE, dobandit prin Lege, cota actuala 1/1, cota initiala 1/1 1) OANCEA MARIA	A1.2, A1.3

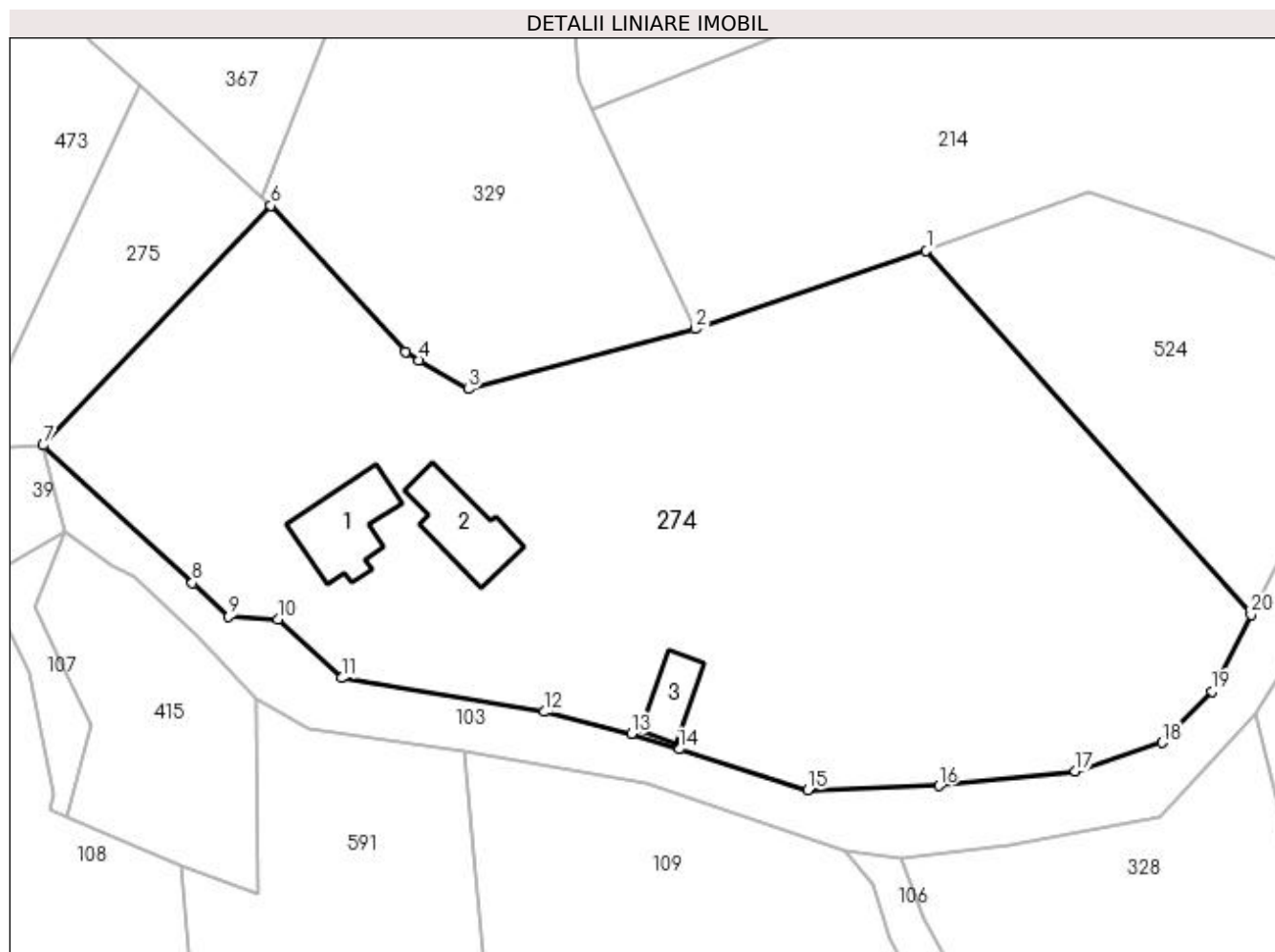
C. Partea III. SARCINI .

Inscrieri privind dezmembramintele dreptului de proprietate, drepturi reale de garanție și sarcini	Referințe
NU SUNT	

Anexa Nr. 1 La Partea I**Teren**

Nr cadastral	Suprafața (mp)*	Observații / Referințe
	5.164	

* Suprafața este determinată în planul de proiecție Stereo 70.

**Date referitoare la teren**

Crt	Categorie folosință	Intravilan	Suprafața (mp)	Tarla	Parcelă	Nr. topo	Observații / Referințe
1	curți construcții	DA	1.003	17	520	-	
2	arabil	DA	823	17	521	-	
3	faneata	DA	3.338	17	519	-	

Date referitoare la construcții

Crt	Număr	Destinație construcție	Supraf. (mp)	Situație juridică	Observații / Referințe
A1.1		construcții de locuințe	89	Cu acte	Nr. niveluri:1; S. construită la sol:89 mp; S. construită desfasurata:89 mp; Locuință (P) din lemn+boltari, acoperită cu tablă, anul 1907.
A1.2		construcții de locuințe	78	Cu acte	Nr. niveluri:1; S. construită la sol:78 mp; S. construită desfasurata:78 mp; Locuință (P) din lemn, acoperită cu tablă, anul 1945.
A1.3		construcții anexa	39	Cu acte	Nr. niveluri:1; S. construită la sol:39 mp; S. construită desfasurata:38 mp; Anexă (P) din lemn, acoperită cu țiglă, anul 1950.

Lungime Segmente

1) Valorile lungimilor segmentelor sunt obținute din proiecție în plan.

Punct început	X / Y	Punct sfârșit	X / Y	Lungime segment (** (m)
1	550.550,301 404.415,771	2	550.524,685 404.407,109	27.041
2	550.524,685 404.407,109	3	550.499,54 404.400,458	26.01
3	550.499,54 404.400,458	4	550.494,105 404.403,667	6.312
4	550.494,105 404.403,667	5	550.492,568 404.404,575	1.785
5	550.492,568 404.404,575	6	550.477,677 404.420,75	21.986
6	550.477,677 404.420,75	7	550.452,45 404.394,22	36.609
7	550.452,45 404.394,22	8	550.468,975 404.378,985	22.476
8	550.468,975 404.378,985	9	550.473,02 404.375,255	5.502
9	550.473,02 404.375,255	10	550.478,472 404.374,948	5.461
10	550.478,472 404.374,948	11	550.485,502 404.368,461	9.566
11	550.485,502 404.368,461	12	550.507,931 404.364,718	22.739
12	550.507,931 404.364,718	13	550.517,605 404.362,275	9.978
13	550.517,605 404.362,275	14	550.522,902 404.360,585	5.56
14	550.522,902 404.360,585	15	550.537,133 404.356,046	14.937
15	550.537,133 404.356,046	16	550.551,695 404.356,541	14.57
16	550.551,695 404.356,541	17	550.566,787 404.358,165	15.179
17	550.566,787 404.358,165	18	550.576,378 404.361,312	10.094
18	550.576,378 404.361,312	19	550.581,97 404.366,988	7.968
19	550.581,97 404.366,988	20	550.586,256 404.375,48	9.512
20	550.586,256 404.375,48	1	550.550,301 404.415,771	54.001

** Lungimile segmentelor sunt determinate în planul de proiecție Stereo 70 și sunt rotunjite la 1 milimetru.

*** Distanța dintre puncte este formată din segmente cumulate ce sunt mai mici decât valoarea 1 milimetru.

**DATE DESPRE IMOBILUL NR. 275**

Oficiul de Cadastru și Publicitate Imobiliară PRAHOVA
Biroul de Cadastru și Publicitate Imobiliară Câmpina

A. Partea I. Descrierea imobilului

TEREN Intravilan

Adresa: Loc. Provita De Sus, Jud. Prahova

Nr. Crt	Nr cadastral Nr. topografic	Suprafața* (mp)	Observații / Referințe
A1		524	Sector cadastral:13 Teren neimprejmuit;

B. Partea II. Proprietari și acte

Inscrieri privitoare la dreptul de proprietate și alte drepturi reale		Referințe
/		
Act Normativ nr. Legea 7, din 13/03/1996 emis de PARLAMENTUL ROMÂNIEI;		
B1	Inscrierea provizorie, drept de PROPRIETATE, dobandit prin Lege, cota actuala 1/1, cota initiala 1/1	A1
1) COMUNA PROVIȚA DE SUS, CIF:2845362, PROPRIETAR NEIDENTIFICAT		

C. Partea III. SARCINI .

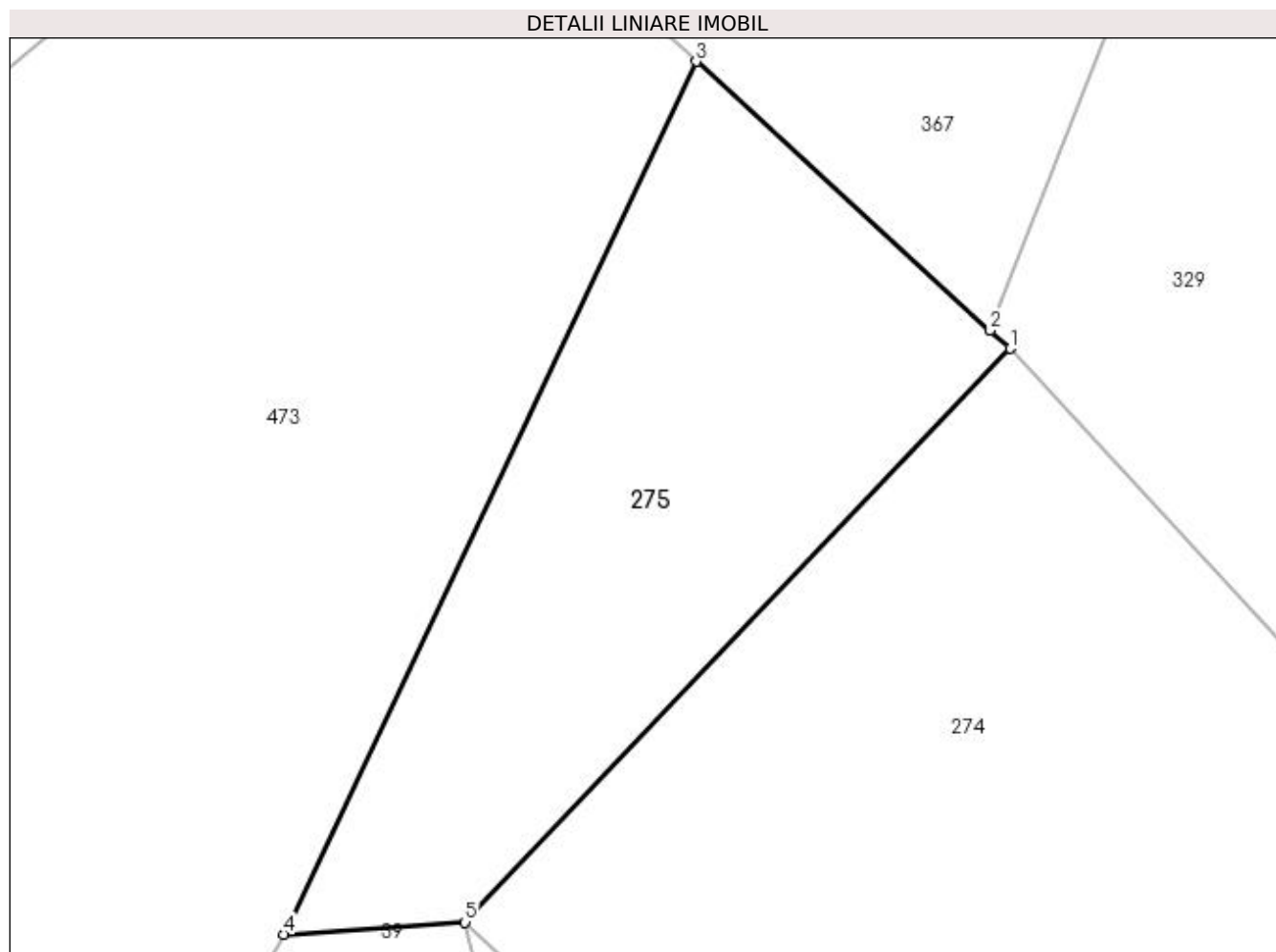
Inscrieri privind dezmembramintele dreptului de proprietate, drepturi reale de garanție și sarcini	Referințe
NU SUNT	

Anexa Nr. 1 La Partea I

Teren

Nr cadastral	Suprafața (mp)*	Observații / Referințe
	524	

* Suprafața este determinată în planul de proiecție Stereo 70.



Date referitoare la teren

Crt	Categorie folosință	Intravilan	Suprafața (mp)	Tarla	Parcelă	Nr. topo	Observații / Referințe
1	neproductiv	DA	524	17	FN	-	

Lungime Segmente

1) Valorile lungimilor segmentelor sunt obținute din proiecție în plan.

Punct început	X / Y	Punct sfârșit	X / Y	Lungime segment (** (m)
1	550.477,677 404.420,75	2	550.476,751 404.421,596	1.254
2	550.476,751 404.421,596	3	550.463,149 404.434,03	18.429
3	550.463,149 404.434,03	4	550.444,067 404.393,657	44.655
4	550.444,067 404.393,657	5	550.452,45 404.394,22	8.402
5	550.452,45 404.394,22	1	550.477,677 404.420,75	36.609

** Lungimile segmentelor sunt determinate în planul de proiecție Stereo 70 și sunt rotunjite la 1 milimetru.

*** Distanța dintre puncte este formată din segmente cumulate ce sunt mai mici decât valoarea 1 milimetru.

**DATE DESPRE IMOBILUL NR. 276**

Oficiul de Cadastru și Publicitate Imobiliară PRAHOVA
Biroul de Cadastru și Publicitate Imobiliară Câmpina

A. Partea I. Descrierea imobilului

TEREN Intravilan

Adresa: Loc. Provita De Sus, Jud. Prahova

Nr. Crt	Nr cadastral Nr. topografic	Suprafața* (mp)	Observații / Referințe
A1		2.914	Sector cadastral:13 Teren imprejmuit;

B. Partea II. Proprietari și acte

Inscrieri privitoare la dreptul de proprietate și alte drepturi reale		Referințe
/		
Act Normativ nr. Legea 7, din 13/03/1996 emis de PARLAMENTUL ROMÂNIEI;		
B1	Inscrierea provizorie, drept de PROPRIETATE, dobandit prin Lege, cota actuala 1/1, cota initiala 1/1	A1
1) COMUNA PROVIȚA DE SUS, CIF:2845362, PROPRIETAR NEIDENTIFICAT		

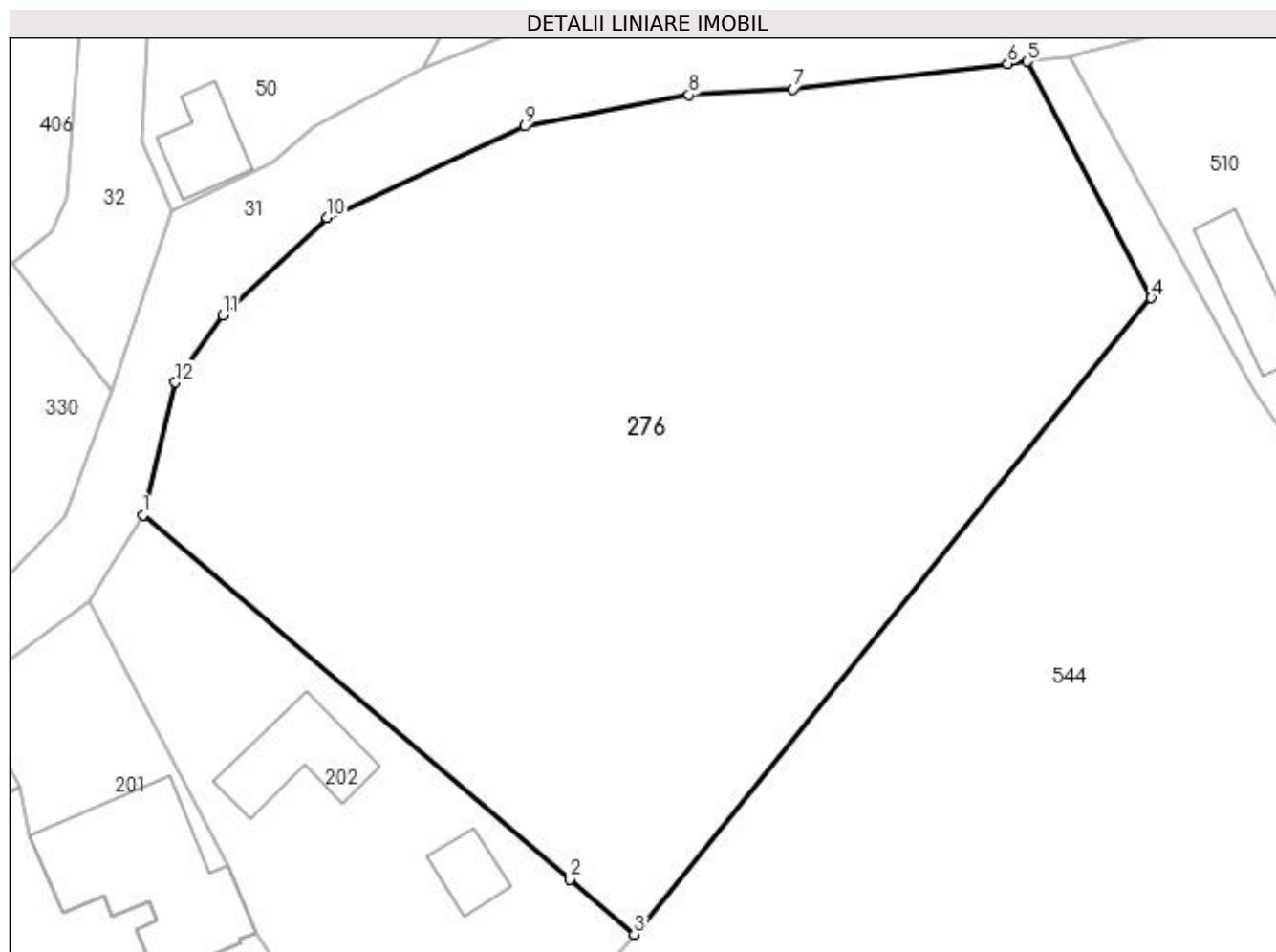
C. Partea III. SARCINI .

Inscrieri privind dezmembramintele dreptului de proprietate, drepturi reale de garanție și sarcini	Referințe
NU SUNT	

Anexa Nr. 1 La Partea I**Teren**

Nr cadastral	Suprafața (mp)*	Observații / Referințe
	2.914	

* Suprafața este determinată în planul de proiecție Stereo 70.

**Date referitoare la teren**

Crt	Categorie folosință	Intravilan	Suprafața (mp)	Tarla	Parcelă	Nr. topo	Observații / Referințe
1	faneata	DA	2.914	16	492	-	

Lungime Segmente

1) Valorile lungimilor segmentelor sunt obținute din proiecție în plan.

Punct început	X / Y	Punct sfârșit	X / Y	Lungime segment (** (m)
1	550.272,692 404.501,477	2	550.304,838 404.474,052	42.255
2	550.304,838 404.474,052	3	550.309,692 404.469,91	6.381
3	550.309,692 404.469,91	4	550.348,641 404.517,802	61.731
4	550.348,641 404.517,802	5	550.339,291 404.535,604	20.108
5	550.339,291 404.535,604	6	550.337,832 404.535,432	1.469

Punct început	X / Y	Punct sfârșit	X / Y	Lungime segment (** (m)
6	550.337,832 404.535,432	7	550.321,664 404.533,534	16.279
7	550.321,664 404.533,534	8	550.313,817 404.533,084	7.86
8	550.313,817 404.533,084	9	550.301,473 404.530,738	12.565
9	550.301,473 404.530,738	10	550.286,578 404.523,869	16.403
10	550.286,578 404.523,869	11	550.278,709 404.516,521	10.766
11	550.278,709 404.516,521	12	550.275,134 404.511,452	6.203
12	550.275,134 404.511,452	1	550.272,692 404.501,477	10.27

** Lungimile segmentelor sunt determinate în planul de proiecție Stereo 70 și sunt rotunjite la 1 milimetru.

*** Distanța dintre puncte este formată din segmente cumulate ce sunt mai mici decât valoarea 1 milimetru.

**DATE DESPRE IMOBILUL NR. 277**

Oficiul de Cadastru și Publicitate Imobiliară PRAHOVA
Biroul de Cadastru și Publicitate Imobiliară Câmpina

A. Partea I. Descrierea imobilului

TEREN Intravilan

Adresa: Loc. Provita De Sus, Jud. Prahova

Nr. Crt	Nr cadastral Nr. topografic	Suprafața* (mp)	Observații / Referințe
A1		1.477	Sector cadastral:13 Teren imprejmuit;

B. Partea II. Proprietari și acte

Inscrieri privitoare la dreptul de proprietate și alte drepturi reale		Referințe
/		
Act Normativ nr. Legea 7, din 13/03/1996 emis de PARLAMENTUL ROMÂNIEI;		
B1	Inscrierea provizorie, drept de PROPRIETATE, dobandit prin Lege, cota actuala 1/1, cota initiala 1/1	A1
1) COMUNA PROVIȚA DE SUS, CIF:2845362, PROPRIETAR NEIDENTIFICAT		

C. Partea III. SARCINI .

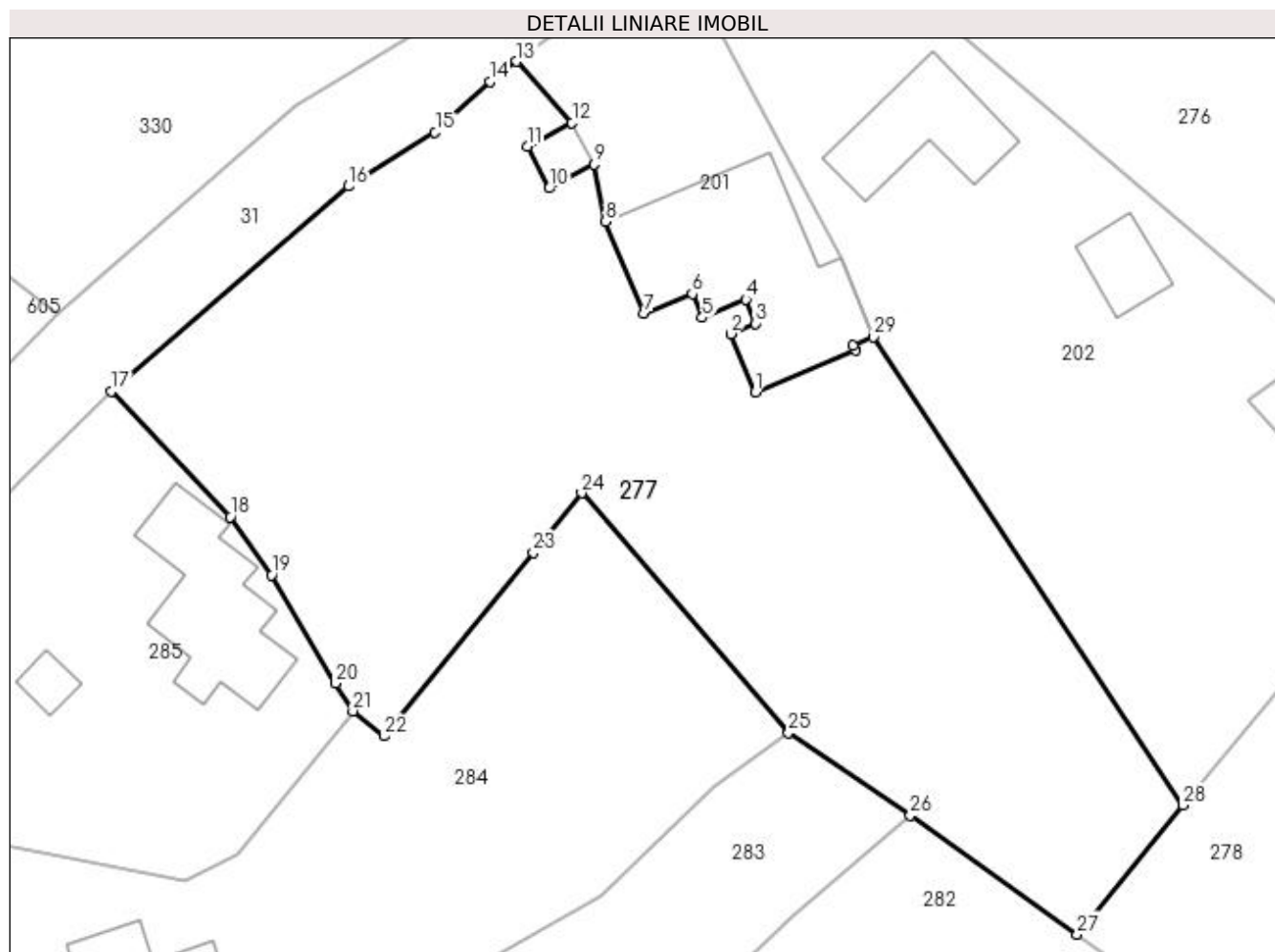
Inscrieri privind dezmembramintele dreptului de proprietate, drepturi reale de garanție și sarcini	Referințe
NU SUNT	

Anexa Nr. 1 La Partea I

Teren

Nr cadastral	Suprafața (mp)*	Observații / Referințe
	1.477	

* Suprafața este determinată în planul de proiecție Stereo 70.



Date referitoare la teren

Crt	Categorie folosință	Intravilan	Suprafața (mp)	Tarla	Parcelă	Nr. topo	Observații / Referințe
1	arabil	DA	1.477	16	478	-	

Lungime Segmente

1) Valorile lungimilor segmentelor sunt obținute din proiecție în plan.

Punct început	X / Y	Punct sfârșit	X / Y	Lungime segment (** (m)
1	550.273,727 404.466,549	2	550.272,177 404.470,258	4.02
3	550.273,764 404.470,921	4	550.273,124 404.472,453	1.66
5	550.270,356 404.471,296	6	550.269,723 404.472,809	1.64
7	550.266,66 404.471,529	8	550.264,204 404.477,406	6.37
9	550.263,47 404.481,043	10	550.260,608 404.479,529	3.238

Punct început	X / Y	Punct sfârșit	X / Y	Lungime segment (** (m)
2	550.272,177 404.470,258	3	550.273,764 404.470,921	1.72
4	550.273,124 404.472,453	5	550.270,356 404.471,296	3.0
6	550.269,723 404.472,809	7	550.266,66 404.471,529	3.32
8	550.264,204 404.477,406	9	550.263,47 404.481,043	3.71
10	550.260,608 404.479,529	11	550.259,198 404.482,196	3.017

Punct început	X / Y	Punct sfârșit	X / Y	Lungime segment (** (m)
11	550.259,198 404.482,196	12	550.262,059 404.483,709	3.236
13	550.258,535 404.487,607	14	550.256,808 404.486,338	2.143
15	550.253,33 404.483,106	16	550.247,823 404.479,66	6.496
17	550.232,671 404.466,585	18	550.240,282 404.458,606	11.027
19	550.242,897 404.454,881	20	550.247,0 404.447,998	8.013
21	550.248,08 404.446,223	22	550.250,05 404.444,631	2.533
23	550.259,583 404.456,332	24	550.262,67 404.460,121	4.887
25	550.275,85 404.444,851	26	550.283,611 404.439,574	9.385
27	550.294,25 404.432,0	28	550.301,012 404.440,233	10.654
29	550.281,249 404.470,05	30	550.279,985 404.469,522	1.37
31	550.280,112 404.469,218	1	550.273,727 404.466,549	6.92

Punct început	X / Y	Punct sfârșit	X / Y	Lungime segment (** (m)
12	550.262,059 404.483,709	13	550.258,535 404.487,607	5.255
14	550.256,808 404.486,338	15	550.253,33 404.483,106	4.748
16	550.247,823 404.479,66	17	550.232,671 404.466,585	20.013
18	550.240,282 404.458,606	19	550.242,897 404.454,881	4.551
20	550.247,0 404.447,998	21	550.248,08 404.446,223	2.078
22	550.250,05 404.444,631	23	550.259,583 404.456,332	15.093
24	550.262,67 404.460,121	25	550.275,85 404.444,851	20.171
26	550.283,611 404.439,574	27	550.294,25 404.432,0	13.06
28	550.301,012 404.440,233	29	550.281,249 404.470,05	35.772
30	550.279,985 404.469,522	31	550.280,112 404.469,218	0.329

** Lungimile segmentelor sunt determinate în planul de proiecție Stereo 70 și sunt rotunjite la 1 milimetru.

*** Distanța dintre puncte este formată din segmente cumulate ce sunt mai mici decât valoarea 1 milimetru.

**DATE DESPRE IMOBILUL NR. 278**

Oficiul de Cadastru și Publicitate Imobiliară PRAHOVA
Biroul de Cadastru și Publicitate Imobiliară Câmpina

A. Partea I. Descrierea imobilului

TEREN Intravilan

Adresa: Loc. Provita De Sus, Jud. Prahova

Nr. Crt	Nr cadastral Nr. topografic	Suprafața* (mp)	Observații / Referințe
A1		681	Sector cadastral:13 Teren neimprejmuit;

B. Partea II. Proprietari și acte

Inscrieri privitoare la dreptul de proprietate și alte drepturi reale		Referințe
/		
Act Normativ nr. Legea 7, din 13/03/1996 emis de PARLAMENTUL ROMÂNIEI;		
B1	Inscrierea provizorie, drept de PROPRIETATE, dobandit prin Lege, cota actuala 1/1, cota initiala 1/1	A1
1) COMUNA PROVIȚA DE SUS, CIF:2845362, PROPRIETAR NEIDENTIFICAT		

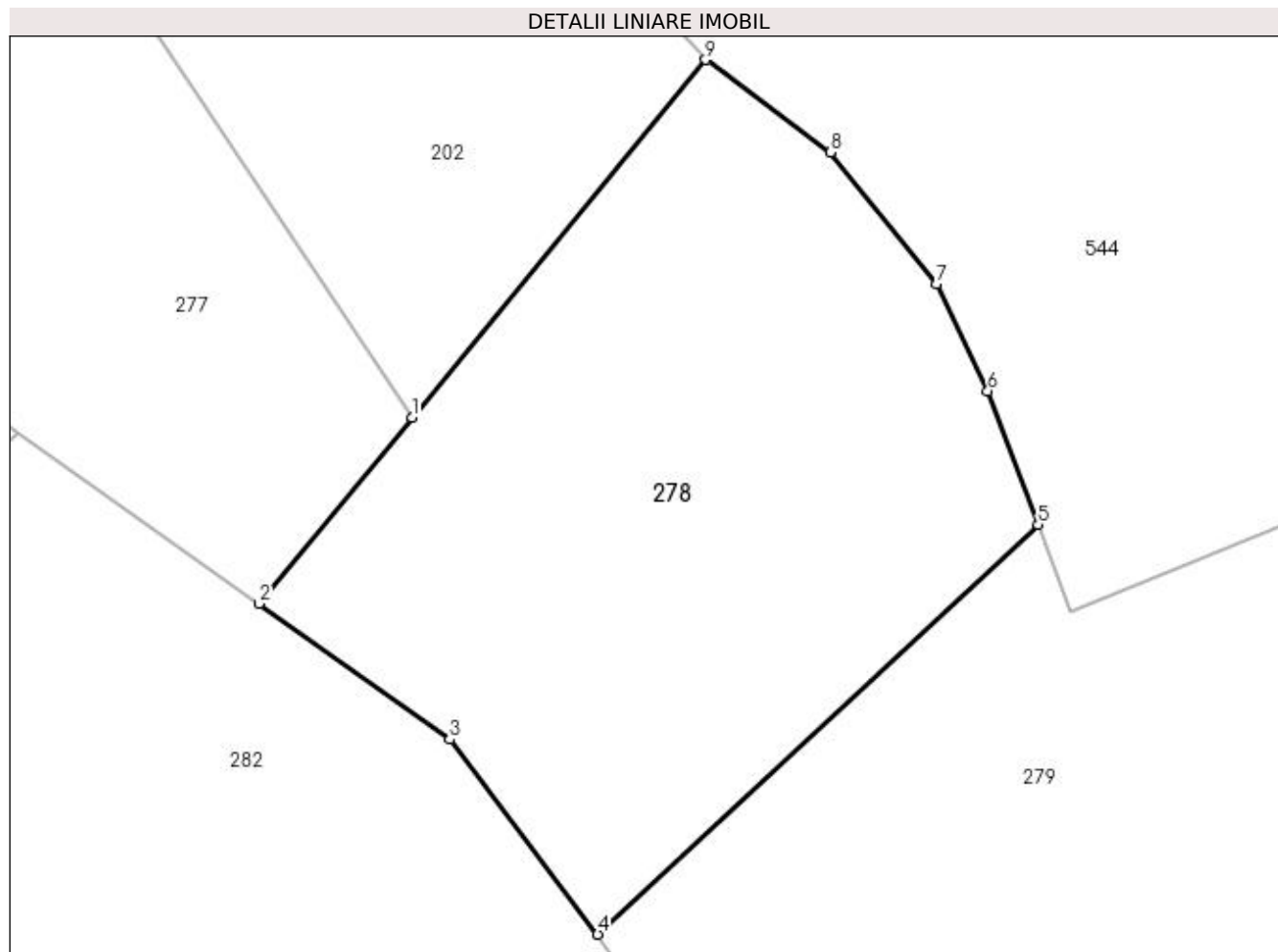
C. Partea III. SARCINI .

Inscrieri privind dezmembramintele dreptului de proprietate, drepturi reale de garanție și sarcini	Referințe
NU SUNT	

Teren

Nr cadastral	Suprafața (mp)*	Observații / Referințe
	681	

* Suprafața este determinată în planul de proiecție Stereo 70.



Date referitoare la teren

Crt	Categorie folosință	Intra vilan	Suprafața (mp)	Tarla	Parcelă	Nr. topo	Observații / Referințe
1	faneata	DA	681	16	488	-	

Lungime Segmente

1) Valorile lungimilor segmentelor sunt obținute din proiecție în plan.

Punct început	X / Y	Punct sfârșit	X / Y	Lungime segment (** (m)
1	550.301,012 404.440,233	2	550.294,25 404.432,0	10.654
2	550.294,25 404.432,0	3	550.302,692 404.425,989	10.363
3	550.302,692 404.425,989	4	550.309,235 404.417,372	10.82
4	550.309,235 404.417,372	5	550.328,718 404.435,494	26.608
5	550.328,718 404.435,494	6	550.326,486 404.441,409	6.322

Punct început	X / Y	Punct sfârșit	X / Y	Lungime segment (** (m)
6	550.326,486 404.441,409	7	550.324,206 404.446,137	5.249
7	550.324,206 404.446,137	8	550.319,53 404.451,948	7.459
8	550.319,53 404.451,948	9	550.314,005 404.456,052	6.882
9	550.314,005 404.456,052	1	550.301,012 404.440,233	20.471

** Lungimile segmentelor sunt determinate în planul de proiecție Stereo 70 și sunt rotunjite la 1 milimetru.

*** Distanța dintre puncte este formată din segmente cumulate ce sunt mai mici decât valoarea 1 milimetru.

**DATE DESPRE IMOBILUL NR. 279**

Oficiul de Cadastru și Publicitate Imobiliară PRAHOVA
Biroul de Cadastru și Publicitate Imobiliară Câmpina

A. Partea I. Descrierea imobilului

TEREN Intravilan

Adresa: Loc. Provita De Sus, Nr. 108, Jud. Prahova

Nr. Crt	Nr cadastral Nr. topografic	Suprafața* (mp)	Observații / Referințe
A1		4.785	Sector cadastral:13 Teren imprejmuit;

Construcții

Crt	Nr cadastral Nr. topografic	Adresa	Observații / Referințe
A1.1		Loc. Provita De Sus, Nr. 108, Jud. Prahova	Nr. niveluri:1; S. construita la sol:88 mp; S. construita desfasurata:88 mp; Locuință (P) din lemn, acoperită cu tablă, anul 1964.
A1.2		Loc. Provita De Sus, Nr. 108, Jud. Prahova	Nr. niveluri:1; S. construita la sol:73 mp; S. construita desfasurata:73 mp; Locuință (P) din lemn, acoperită cu tablă, anul 1940.
A1.3		Loc. Provita De Sus, Nr. 108, Jud. Prahova	Nr. niveluri:1; S. construita la sol:26 mp; S. construita desfasurata:26 mp; Anexă (P) din lemn, acoperită cu țiglă, anul 1940.
A1.4		Loc. Provita De Sus, Nr. 108, Jud. Prahova	Nr. niveluri:1; S. construita la sol:14 mp; S. construita desfasurata:14 mp; Anexă (P) din lemn+BCA, acoperită cu tablă, anul 2012.
A1.5		Loc. Provita De Sus, Nr. 108, Jud. Prahova	Nr. niveluri:1; S. construita la sol:18 mp; S. construita desfasurata:18 mp; Anexă (P)

B. Partea II. Proprietari și acte

Inscrieri privitoare la dreptul de proprietate și alte drepturi reale	Referințe
/	
Act Normativ nr. Legea 7, din 13/03/1996 emis de PARLAMENTUL ROMÂNIEI;	
B1	Inscrierea provizorie, drept de PROPRIETATE, dobandit prin Lege, cota actuala 1/1, cota initiala 1/1
	1) COMUNA PROVIȚA DE SUS, CIF:2845362, PROPRIETAR NEIDENTIFICAT

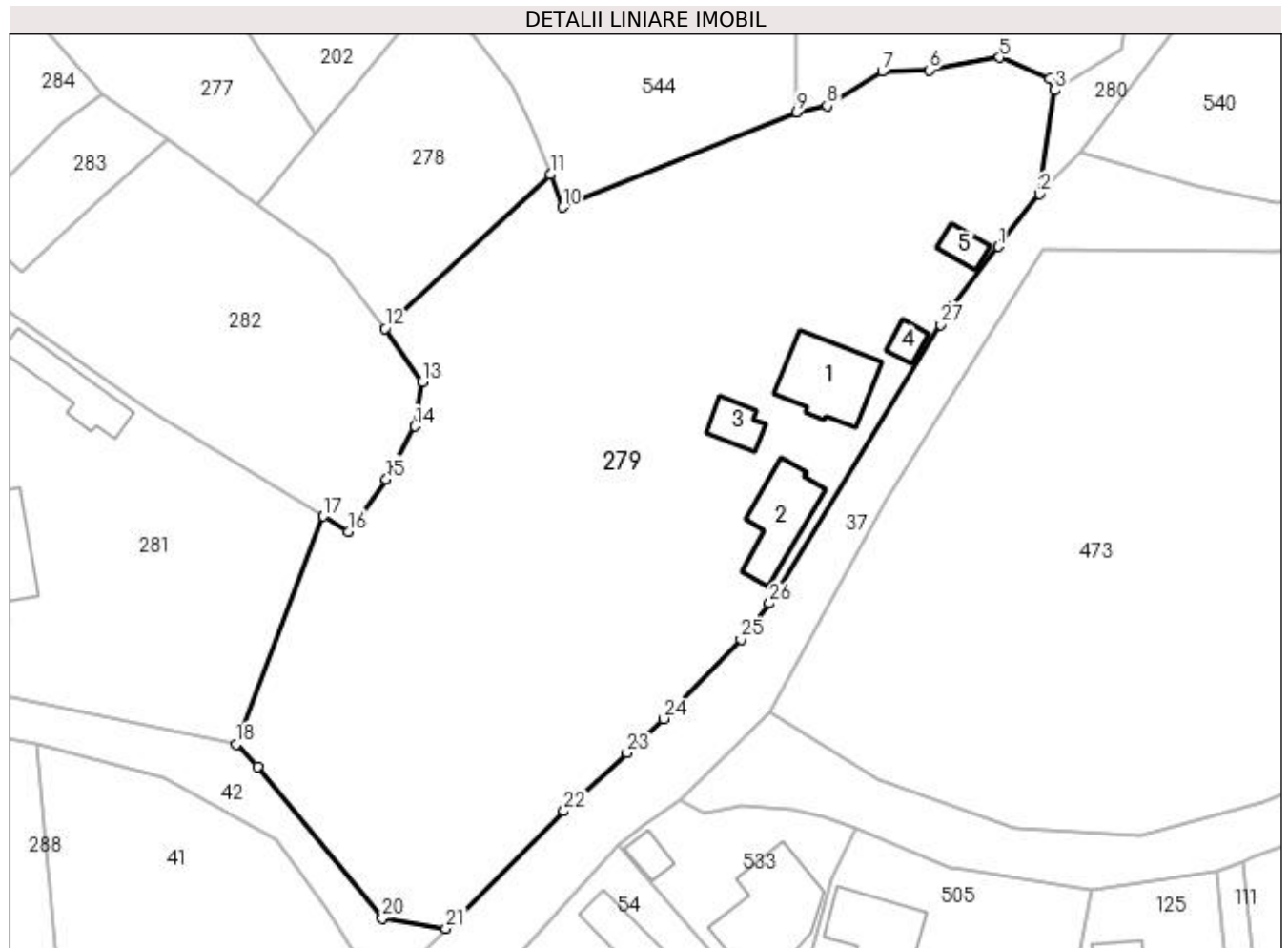
C. Partea III. SARCINI .

Inscrieri privind dezmembramintele dreptului de proprietate, drepturi reale de garanție și sarcini	Referințe
NU SUNT	

Teren

Nr cadastral	Suprafața (mp)*	Observații / Referințe
	4.785	

* Suprafața este determinată în planul de proiecție Stereo 70.



Date referitoare la teren

Crt	Categorie folosință	Intra vilan	Suprafața (mp)	Tarla	Parcelă	Nr. topo	Observații / Referințe
1	curți constructii	DA	650	16	507	-	
2	arabil	DA	137	16	506	-	
3	arabil	DA	1.048	16	505	-	
4	faneata	DA	2.950	16	504	-	

Date referitoare la construcții

Crt	Număr	Destinație construcție	Supraf. (mp)	Situație juridică	Observații / Referințe
A1.1		construcții de locuințe	88	Cu acte	Nr. niveluri:1; S. construită la sol:88 mp; S. construită desfășurată:88 mp; Locuință (P) din lemn, acoperită cu tablă, anul 1964.
A1.2		construcții de locuințe	73	Cu acte	Nr. niveluri:1; S. construită la sol:73 mp; S. construită desfășurată:73 mp; Locuință (P) din lemn, acoperită cu tablă, anul 1940.
A1.3		construcții anexa	26	Cu acte	Nr. niveluri:1; S. construită la sol:26 mp; S. construită desfășurată:26 mp; Anexă (P) din lemn, acoperită cu țiglă, anul 1940.
A1.4		construcții anexa	14	Cu acte	Nr. niveluri:1; S. construită la sol:14 mp; S. construită desfășurată:14 mp; Anexă (P) din lemn+BCA, acoperită cu tablă, anul 2012.
A1.5		construcții anexa	18	Cu acte	Nr. niveluri:1; S. construită la sol:18 mp; S. construită desfășurată:18 mp; Anexă (P)

Lungime Segmente

1) Valorile lungimilor segmentelor sunt obținute din proiecție în plan.

Punct început	X / Y	Punct sfârșit	X / Y	Lungime segment (** (m)
1	550.381,514 404.427,016	2	550.386,372 404.433,218	7.878
3	550.388,182 404.445,419	4	550.387,547 404.446,761	1.485
5	550.381,617 404.449,272	6	550.373,37 404.447,792	8.379
7	550.367,804 404.447,627	8	550.361,32 404.443,58	7.643
9	550.357,748 404.442,859	10	550.330,167 404.431,651	29.771
11	550.328,718 404.435,494	12	550.309,235 404.417,372	26.608
13	550.313,636 404.411,123	14	550.312,802 404.405,852	5.337
15	550.309,376 404.399,664	16	550.304,932 404.393,464	7.628
17	550.302,005 404.395,262	18	550.291,677 404.368,415	28.765
19	550.294,238 404.365,835	20	550.308,922 404.347,982	23.116
21	550.316,416 404.346,758	22	550.330,334 404.360,57	19.608
23	550.337,751 404.367,445	24	550.342,075 404.371,453	5.896
25	550.351,185 404.380,768	26	550.354,565 404.385,041	5.448
27	550.374,682 404.417,841	28	550.375,963 404.419,928	2.449

Punct început	X / Y	Punct sfârșit	X / Y	Lungime segment (** (m)
2	550.386,372 404.433,218	3	550.388,182 404.445,419	12.335
4	550.387,547 404.446,761	5	550.381,617 404.449,272	6.44
6	550.373,37 404.447,792	7	550.367,804 404.447,627	5.568
8	550.361,32 404.443,58	9	550.357,748 404.442,859	3.644
10	550.330,167 404.431,651	11	550.328,718 404.435,494	4.107
12	550.309,235 404.417,372	13	550.313,636 404.411,123	7.643
14	550.312,802 404.405,852	15	550.309,376 404.399,664	7.073
16	550.304,932 404.393,464	17	550.302,005 404.395,262	3.435
18	550.291,677 404.368,415	19	550.294,238 404.365,835	3.635
20	550.308,922 404.347,982	21	550.316,416 404.346,758	7.593
22	550.330,334 404.360,57	23	550.337,751 404.367,445	10.113
24	550.342,075 404.371,453	25	550.351,185 404.380,768	13.029
26	550.354,565 404.385,041	27	550.374,682 404.417,841	38.478
28	550.375,963 404.419,928	1	550.381,514 404.427,016	9.003

** Lungimile segmentelor sunt determinate în planul de proiecție Stereo 70 și sunt rotunjite la 1 milimetru.

*** Distanța dintre puncte este formată din segmente cumulate ce sunt mai mici decât valoarea 1 milimetru.

**DATE DESPRE IMOBILUL NR. 280**

Oficiul de Cadastru și Publicitate Imobiliară PRAHOVA
Biroul de Cadastru și Publicitate Imobiliară Câmpina

A. Partea I. Descrierea imobilului

TEREN Intravilan

Adresa: Loc. Provita De Sus, Jud. Prahova

Nr. Crt	Nr cadastral Nr. topografic	Suprafața* (mp)	Observații / Referințe
A1		2.604	Sector cadastral:13 Teren neimprejmuit;

B. Partea II. Proprietari și acte

Inscrieri privitoare la dreptul de proprietate și alte drepturi reale		Referințe
/		
Act Normativ nr. Legea 7, din 13/03/1996 emis de PARLAMENTUL ROMÂNIEI;		
B1	Inscrierea provizorie, drept de PROPRIETATE, dobandit prin Lege, cota actuala 1/1, cota initiala 1/1	A1
1) COMUNA PROVIȚA DE SUS, CIF:2845362, PROPRIETAR NEIDENTIFICAT		

C. Partea III. SARCINI .

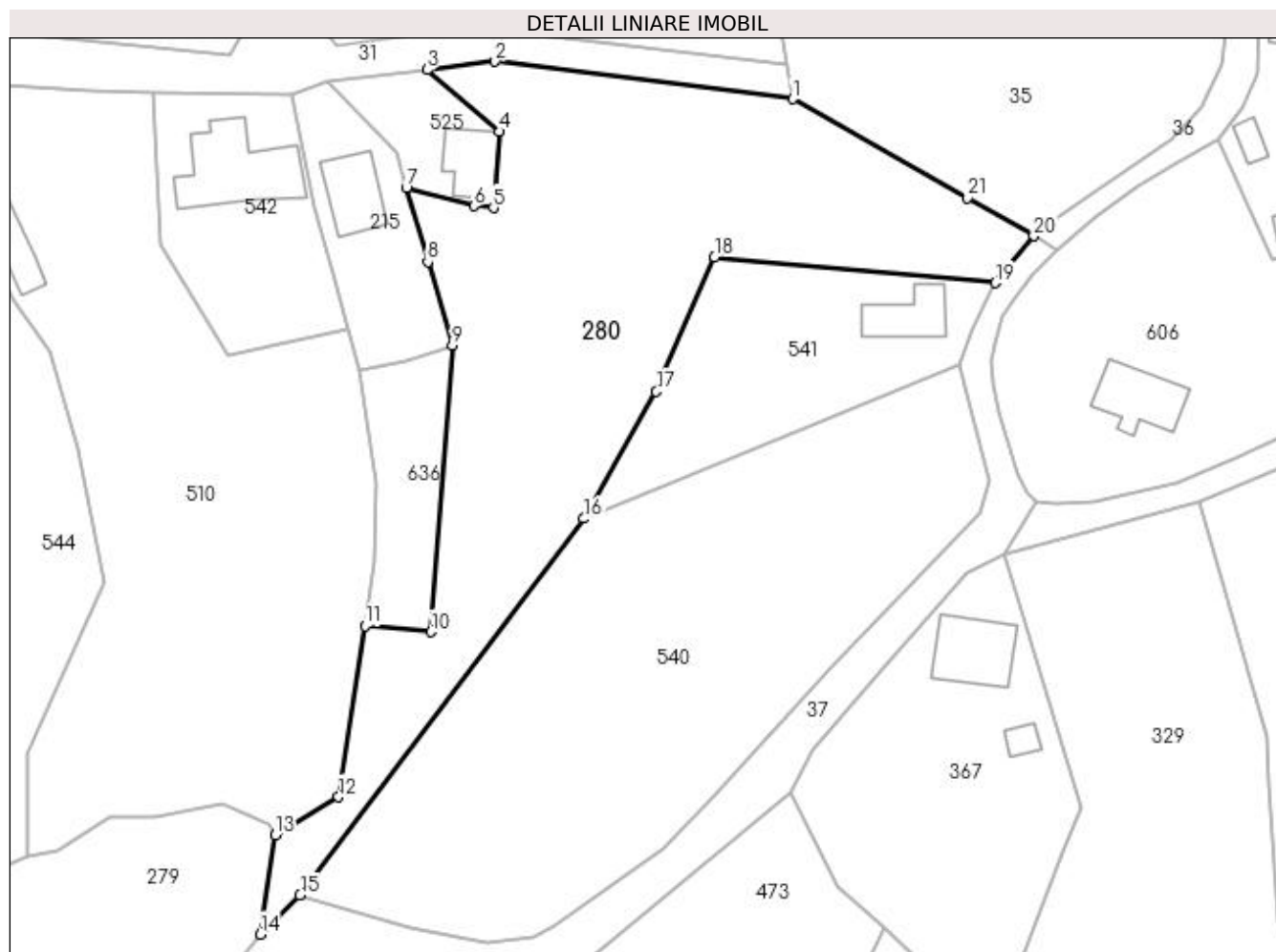
Inscrieri privind dezmembramintele dreptului de proprietate, drepturi reale de garanție și sarcini	Referințe
NU SUNT	

Anexa Nr. 1 La Partea I

Teren

Nr cadastral	Suprafața (mp)*	Observații / Referințe
	2.604	

* Suprafața este determinată în planul de proiecție Stereo 70.



Date referitoare la teren

Crt	Categorie folosință	Intra vilan	Suprafața (mp)	Tarla	Parcelă	Nr. topo	Observații / Referințe
1	faneata	DA	2.604	16	500/1, 501	-	

Lungime Segmente

1) Valorile lungimilor segmentelor sunt obținute din proiecție în plan.

Punct început	X / Y	Punct sfârșit	X / Y	Lungime segment (** (m)
1	550.451,926 404.536,105	2	550.415,291 404.540,711	36.923
3	550.406,914 404.539,68	4	550.415,822 404.532,078	11.711
5	550.415,076 404.522,691	6	550.412,705 404.522,918	2.382
7	550.404,331 404.525,099	8	550.406,992 404.516,053	9.429
9	550.410,024 404.505,744	10	550.407,334 404.470,476	35.37

Punct început	X / Y	Punct sfârșit	X / Y	Lungime segment (** (m)
2	550.415,291 404.540,711	3	550.406,914 404.539,68	8.44
4	550.415,822 404.532,078	5	550.415,076 404.522,691	9.417
6	550.412,705 404.522,918	7	550.404,331 404.525,099	8.653
8	550.406,992 404.516,053	9	550.410,024 404.505,744	10.746
10	550.407,334 404.470,476	11	550.399,25 404.471,207	8.117

Punct început	X / Y	Punct sfârșit	X / Y	Lungime segment (** (m)
11	550.399,25 404.471,207	12	550.395,981 404.450,141	21.318
13	550.388,182 404.445,419	14	550.386,372 404.433,218	12.335
15	550.391,258 404.438,031	16	550.426,223 404.484,431	58.099
17	550.435,146 404.500,06	18	550.442,327 404.516,615	18.045
19	550.476,89 404.513,448	20	550.481,66 404.519,229	7.495
21	550.473,513 404.523,891	1	550.451,926 404.536,105	24.803

Punct început	X / Y	Punct sfârșit	X / Y	Lungime segment (** (m)
12	550.395,981 404.450,141	13	550.388,182 404.445,419	9.117
14	550.386,372 404.433,218	15	550.391,258 404.438,031	6.858
16	550.426,223 404.484,431	17	550.435,146 404.500,06	17.997
18	550.442,327 404.516,615	19	550.476,89 404.513,448	34.708
20	550.481,66 404.519,229	21	550.473,513 404.523,891	9.387

** Lungimile segmentelor sunt determinate în planul de proiecție Stereo 70 și sunt rotunjite la 1 milimetru.

*** Distanța dintre puncte este formată din segmente cumulate ce sunt mai mici decât valoarea 1 milimetru.

**DATE DESPRE IMOBILUL NR. 281**

Oficiul de Cadastru și Publicitate Imobiliară PRAHOVA
Bîroul de Cadastru și Publicitate Imobiliară Cîmpina

A. Partea I. Descrierea imobilului

TEREN Intravilan

Nr. CF vechi:131(e:131)

Nr. cadastral vechi:178

Adresa: Loc. Provita De Sus, Nr. 131, Jud. Prahova

Nr. Crt	Nr cadastral Nr. topografic	Suprafața* (mp)	Observații / Referințe
A1	20315	Din acte: 2.228 Masurata: 2.240	Sector cadastral:13 Teren imprejmuit;

Construcții

Crt	Nr cadastral Nr. topografic	Adresa	Observații / Referințe
A1.1	20315-C1	Loc. Provita De Sus, Nr. 131, Jud. Prahova	Nr. niveluri:2; S. construita la sol:160 mp; LOCUINTA P+E
A1.2	20315-C2	Loc. Provita De Sus, Nr. 131, Jud. Prahova	Nr. niveluri:1; S. construita la sol:62 mp; ANEXA P

B. Partea II. Proprietari și acte

Inscrieri privitoare la dreptul de proprietate și alte drepturi reale		Referințe
4010 / 07/03/2014		
Act Notarial nr. 28, din 06/09/2013 emis de NOTAR PUBLIC STEFAN ROSANA OLGA (act administrativ nr. 13205/06-08-2013 emis de OCPI PRAHOVA; act administrativ nr. 2332/25-08-2008 emis de PRIMARIA COMUNEI PROVITA DE SUS; act administrativ nr. 2610/06-09-2010 emis de PRIMARIA PROVITA DE SUS; act administrativ nr. 3569/07-10-2013 emis de PRIMARIA PROVITA DE SUS; act administrativ nr. 3264/17-09-2013 emis de PRIMARIA PROVITA DE SUS;);		
B2	se noteaza actualizarea informatiilor cadastrale cu modificarea limitei de proprietate	A1
B3	se noteaza actualizarea informatiilor cadastrale in sensul ca terenul de 2233mp este compus din 475mp.curti-construcții,600mp.arabil1158 mp. livada	A1
13226 / 06/08/2014		
Act Notarial nr. 28, din 06/09/2013 emis de NP STEFAN ROSANA OLGA;		
B5	Intabulare, drept de PROPRIETATEcumparare ,mostenire si construire, dobandit prin Succesiune, cota actuala 1/1, cota initiala 1/1 1) BAGU ANA , reinscrisa de sub B1 si B4, pentru intreaga cota <i>OBSERVATII: -contract de vanzare cumparare aut.nr.2871/31.07.2003 emis de NP Savulescu Vasile -incheiere nr.2623/04.08.2003 emis de BCF Campina -Act notarial nr. 28, din 06.09.2013, emis de NOTAR PUBLIC STEFAN ROSANA OLGA, act administrativ nr. 13205/06-08-2013 emis de OCPI PRAHOVA; act administrativ nr. 2332/25-08-2008 emis de Primaria Comunei Provita de Sus ; act administrativ nr. 2610/06-09-2010 emis de Primaria Provita de Sus; act administrativ nr. 3569/07-10-2013 emis de Primaria Provita de Sus; act administrativ nr. 3264/17-09-2013 emis de Primaria Provita de Sus-incheiere nr.4010/07.03.2014 emisa de BCPI Campina</i>	A1, A1.1, A1.2

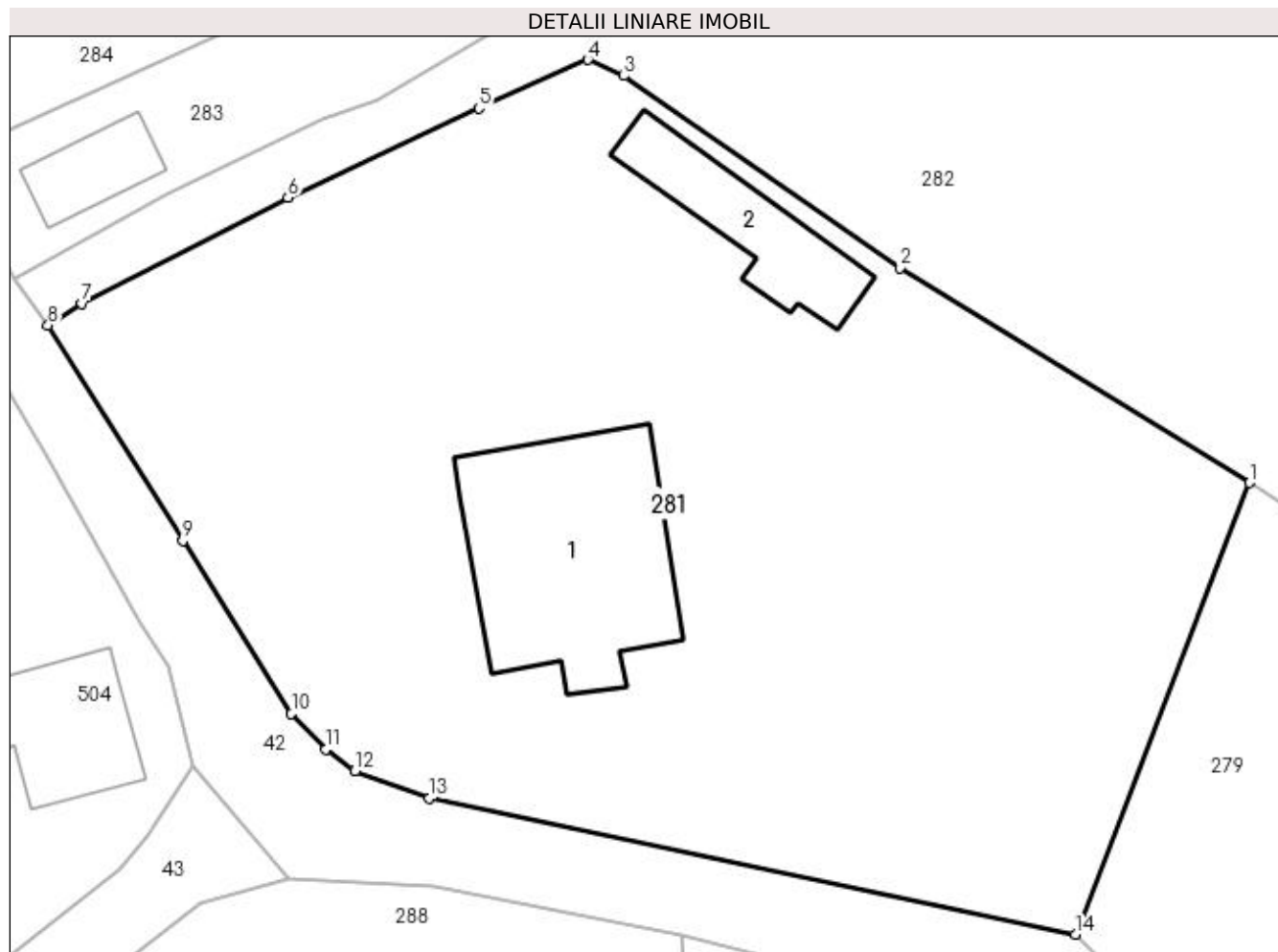
C. Partea III. SARCINI .

Inscrieri privind dezmembramintele dreptului de proprietate, drepturi reale de garanție și sarcini	Referințe
NU SUNT	

Anexa Nr. 1 La Partea I**Teren**

Nr cadastral	Suprafața (mp)*	Observații / Referințe
20315	Din acte: 2.228 Masurata: 2.240	

* Suprafața este determinată în planul de proiecție Stereo 70.

**Date referitoare la teren**

Crt	Categorie folosință	Intravilan	Suprafața (mp)	Tarla	Parcelă	Nr. topo	Observații / Referințe
1	curți construcții	DA	475	16	483,484,485,486	-	
2	arabil	DA	607	16	483,484,485,486	-	
3	livada	DA	150	16	483,484,485,486	-	
4	livada	DA	1.008	16	483,484,485,486	-	

Date referitoare la construcții

Crt	Număr	Destinație construcție	Supraf. (mp)	Situație juridică	Observații / Referințe
A1.1	20315-C1	construcții de locuințe	160	Cu acte	Nr. niveluri:2; S. construita la sol:160 mp; LOCUINTA P+E
A1.2	20315-C2	construcții anexa	62	Cu acte	Nr. niveluri:1; S. construita la sol:62 mp; ANEXA P

Lungime Segmente

1) Valorile lungimilor segmentelor sunt obținute din proiecție în plan.

Punct început	X / Y	Punct sfârșit	X / Y	Lungime segment (** (m)
1	550.302,005 404.395,262	2	550.281,24 404.408,037	24.38
2	550.281,24 404.408,037	3	550.264,808 404.419,461	20.013
3	550.264,808 404.419,461	4	550.262,666 404.420,417	2.346
4	550.262,666 404.420,417	5	550.256,197 404.417,526	7.086
5	550.256,197 404.417,526	6	550.244,835 404.412,211	12.544
6	550.244,835 404.412,211	7	550.232,581 404.405,93	13.77
7	550.232,581 404.405,93	8	550.230,566 404.404,637	2.394
8	550.230,566 404.404,637	9	550.238,592 404.391,817	15.125
9	550.238,592 404.391,817	10	550.245,037 404.381,522	12.146
10	550.245,037 404.381,522	11	550.247,085 404.379,404	2.946
11	550.247,085 404.379,404	12	550.248,826 404.378,139	2.152
12	550.248,826 404.378,139	13	550.253,251 404.376,497	4.72
13	550.253,251 404.376,497	14	550.291,677 404.368,415	39.267
14	550.291,677 404.368,415	1	550.302,005 404.395,262	28.765

** Lungimile segmentelor sunt determinate în planul de proiecție Stereo 70 și sunt rotunjite la 1 milimetru.

*** Distanța dintre puncte este formată din segmente cumulate ce sunt mai mici decât valoarea 1 milimetru.

**DATE DESPRE IMOBILUL NR. 282**

Oficiul de Cadastru și Publicitate Imobiliară PRAHOVA
Biroul de Cadastru și Publicitate Imobiliară Câmpina

A. Partea I. Descrierea imobilului

TEREN Intravilan

Nr. CF vechi:266
Nr. cadastral vechi:344

Adresa: Loc. Provita De Sus, Jud. Prahova

Nr. Crt	Nr cadastral Nr. topografic	Suprafața* (mp)	Observații / Referințe
A1	20770	1.316	Sector cadastral:13 Teren imprejmuit; pct'Olteni'

B. Partea II. Proprietari și acte

Inscrieri privitoare la dreptul de proprietate și alte drepturi reale		Referințe
2754 / 22/02/2013		
Act Notarial nr. 689, din 21/02/2013 emis de IVAN MIHAELA;		
B4	Intabulare, drept de PROPRIETATEpartaj, dobandit prin Conventie, cota actuala 1/1, cota initiala 1/1 1) STAN MIHAELA ALEXANDRA	A1

C. Partea III. SARCINI .

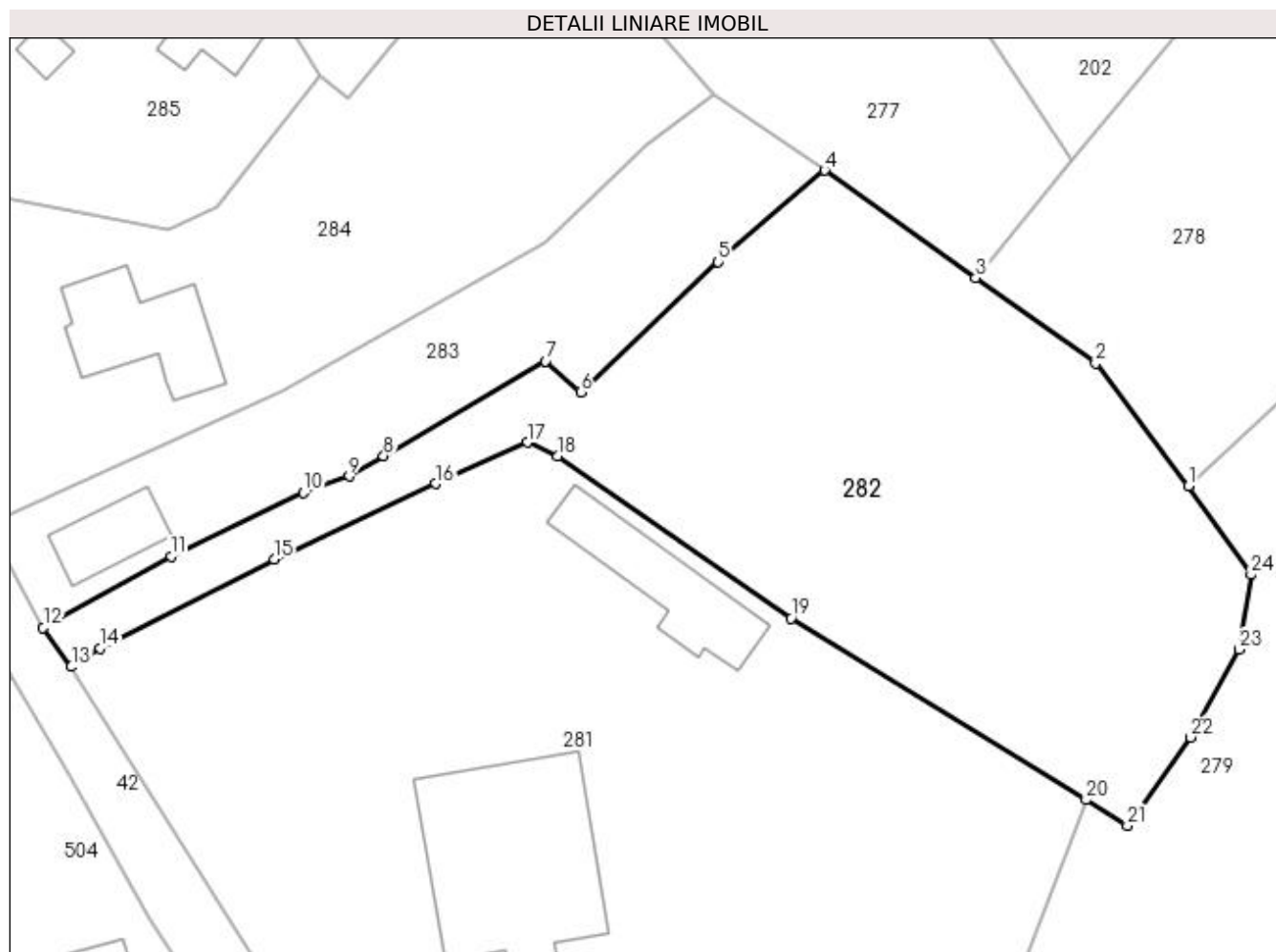
Inscrieri privind dezmembramintele dreptului de proprietate, drepturi reale de garanție și sarcini	Referințe
NU SUNT	

Anexa Nr. 1 La Partea I

Teren

Nr cadastral	Suprafața (mp)*	Observații / Referințe
20770	1.316	pct'Olteni'

* Suprafața este determinată în planul de proiecție Stereo 70.



Date referitoare la teren

Crt	Categorie folosință	Intravilan	Suprafața (mp)	Tarla	Parcelă	Nr. topo	Observații / Referințe
1	arabil	DA	765	16	487	-	
2	faneata	DA	551	16	486	-	

Lungime Segmente

1) Valorile lungimilor segmentelor sunt obținute din proiecție în plan.

Punct început	X / Y	Punct sfârșit	X / Y	Lungime segment (** (m)
1	550.309,235 404.417,372	2	550.302,692 404.425,989	10.82
3	550.294,25 404.432,0	4	550.283,611 404.439,574	13.06
5	550.276,115 404.433,134	6	550.266,425 404.423,966	13.34
7	550.263,936 404.426,149	8	550.252,549 404.419,475	13.199

Punct început	X / Y	Punct sfârșit	X / Y	Lungime segment (** (m)
2	550.302,692 404.425,989	3	550.294,25 404.432,0	10.363
4	550.283,611 404.439,574	5	550.276,115 404.433,134	9.882
6	550.266,425 404.423,966	7	550.263,936 404.426,149	3.311
8	550.252,549 404.419,475	9	550.250,122 404.418,051	2.814

Punct început	X / Y	Punct sfârșit	X / Y	Lungime segment (** (m)
9	550.250,122 404.418,051	10	550.246,914 404.416,879	3.415
11	550.237,576 404.412,404	12	550.228,573 404.407,391	10.305
13	550.230,566 404.404,637	14	550.232,581 404.405,93	2.394
15	550.244,835 404.412,211	16	550.256,197 404.417,526	12.544
17	550.262,666 404.420,417	18	550.264,808 404.419,461	2.346
19	550.281,24 404.408,037	20	550.302,005 404.395,262	24.38
21	550.304,932 404.393,464	22	550.309,376 404.399,664	7.628
23	550.312,802 404.405,852	24	550.313,636 404.411,123	5.337

Punct început	X / Y	Punct sfârșit	X / Y	Lungime segment (** (m)
10	550.246,914 404.416,879	11	550.237,576 404.412,404	10.355
12	550.228,573 404.407,391	13	550.230,566 404.404,637	3.399
14	550.232,581 404.405,93	15	550.244,835 404.412,211	13.77
16	550.256,197 404.417,526	17	550.262,666 404.420,417	7.086
18	550.264,808 404.419,461	19	550.281,24 404.408,037	20.013
20	550.302,005 404.395,262	21	550.304,932 404.393,464	3.435
22	550.309,376 404.399,664	23	550.312,802 404.405,852	7.073
24	550.313,636 404.411,123	1	550.309,235 404.417,372	7.643

** Lungimile segmentelor sunt determinate în planul de proiecție Stereo 70 și sunt rotunjite la 1 milimetru.

*** Distanța dintre puncte este formată din segmente cumulate ce sunt mai mici decât valoarea 1 milimetru.

**DATE DESPRE IMOBILUL NR. 283**

Oficiul de Cadastru și Publicitate Imobiliară PRAHOVA
Biroul de Cadastru și Publicitate Imobiliară Câmpina

A. Partea I. Descrierea imobilului

TEREN Intravilan

Adresa: Loc. Provita De Sus, Jud. Prahova

Nr. Crt	Nr cadastral Nr. topografic	Suprafața* (mp)	Observații / Referințe
A1		506	Sector cadastral:13 Teren neimprijmit;

Construcții

Crt	Nr cadastral Nr. topografic	Adresa	Observații / Referințe
A1.1		Loc. Provita De Sus, Jud. Prahova	Nr. niveluri:1; S. construita la sol:31 mp; S. construita desfasurata:31 mp; Anexă (P) din lemn, acoperită cu tablă, anul 1950.

B. Partea II. Proprietari și acte

Inscrieri privitoare la dreptul de proprietate și alte drepturi reale		Referințe
/		
Act Normativ nr. Legea 7, din 13/03/1996 emis de PARLAMENTUL ROMÂNIEI;		
B1	Inscrierea provizorie, drept de PROPRIETATE, dobandit prin Lege, cota actuala 1/1, cota initiala 1/1 1) COMUNA PROVIȚA DE SUS , CIF:2845362, PROPRIETAR NEIDENTIFICAT <i>OBSERVATII: Proprietar neidentificat</i>	A1, A1.1

C. Partea III. SARCINI .

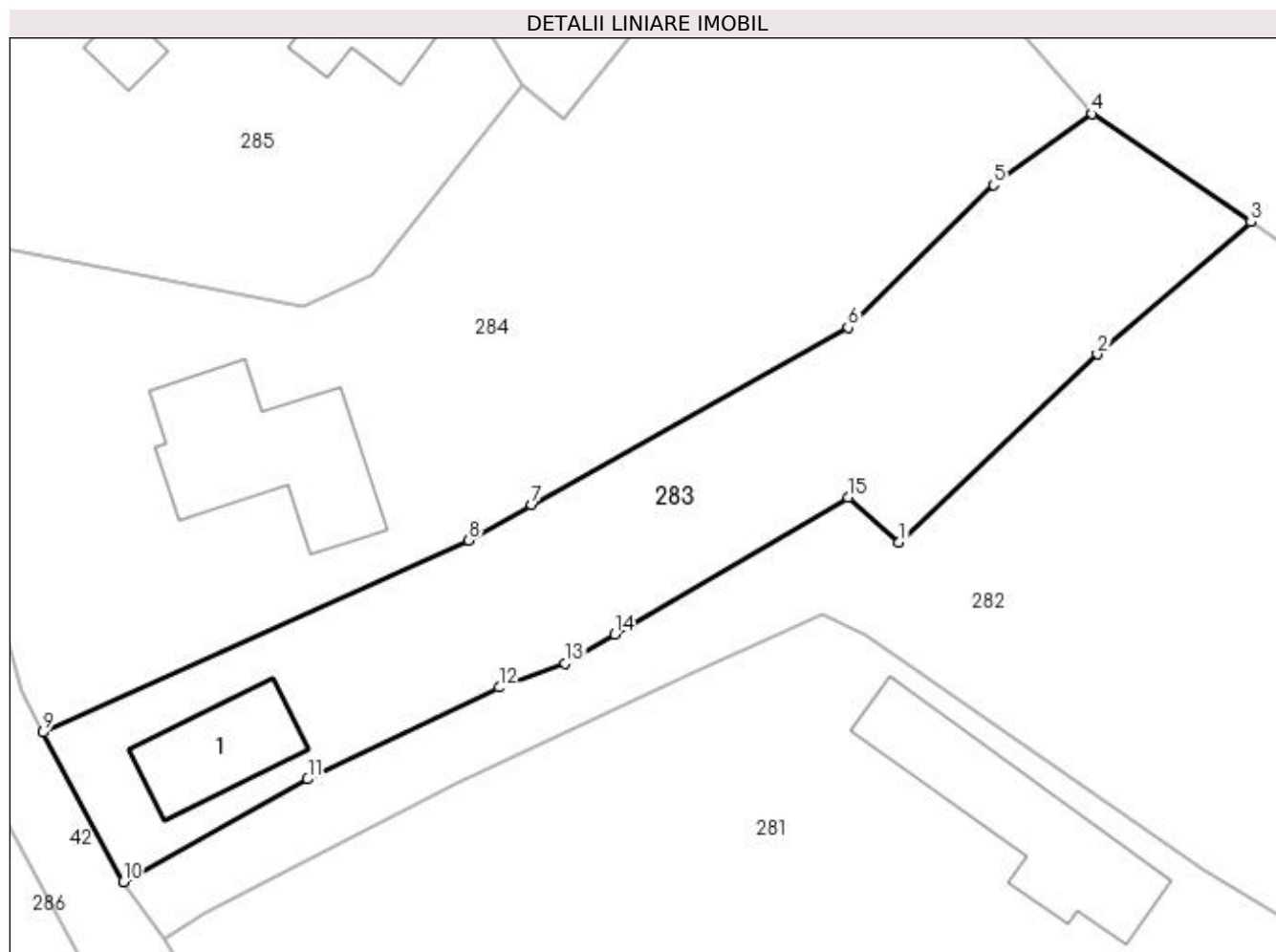
Inscrieri privind dezmembramintele dreptului de proprietate, drepturi reale de garanție și sarcini	Referințe
NU SUNT	

Anexa Nr. 1 La Partea I

Teren

Nr cadastral	Suprafața (mp)*	Observații / Referințe
	506	

* Suprafața este determinată în planul de proiecție Stereo 70.



Date referitoare la teren

Crt	Categorie folosință	Intra vilan	Suprafața (mp)	Tarla	Parcelă	Nr. topo	Observații / Referințe
1	curți constructii	DA	200	16	481	-	
2	arabil	DA	306	16	482	-	

Date referitoare la construcții

Crt	Număr	Destinație construcție	Supraf. (mp)	Situație juridică	Observații / Referințe
A1.1		construcții anexa	31	Cu acte	Nr. niveluri:1; S. construita la sol:31 mp; S. construita desfasurata:31 mp; Anexă (P) din lemn, acoperită cu tablă, anul 1950.

Lungime Segmente

1) Valorile lungimilor segmentelor sunt obținute din proiecție în plan.

Punct început	X / Y	Punct sfârșit	X / Y	Lungime segment (** (m)
1	550.266,425 404.423,966	2	550.276,115 404.433,134	13.34
2	550.276,115 404.433,134	3	550.283,611 404.439,574	9.882
3	550.283,611 404.439,574	4	550.275,85 404.444,851	9.385

Punct început	X / Y	Punct sfârșit	X / Y	Lungime segment (** (m)
4	550.275,85 404.444,851	5	550.271,041 404.441,388	5.926
5	550.271,041 404.441,388	6	550.263,949 404.434,425	9.939
6	550.263,949 404.434,425	7	550.248,509 404.425,784	17.694
7	550.248,509 404.425,784	8	550.245,423 404.424,056	3.537
8	550.245,423 404.424,056	9	550.224,671 404.414,687	22.769
9	550.224,671 404.414,687	10	550.228,573 404.407,391	8.274
10	550.228,573 404.407,391	11	550.237,576 404.412,404	10.305
11	550.237,576 404.412,404	12	550.246,914 404.416,879	10.355
12	550.246,914 404.416,879	13	550.250,122 404.418,051	3.415
13	550.250,122 404.418,051	14	550.252,549 404.419,475	2.814
14	550.252,549 404.419,475	15	550.263,936 404.426,149	13.199
15	550.263,936 404.426,149	1	550.266,425 404.423,966	3.311

** Lungimile segmentelor sunt determinate în planul de proiecție Stereo 70 și sunt rotunjite la 1 milimetru.

*** Distanța dintre puncte este formată din segmente cumulate ce sunt mai mici decât valoarea 1 milimetru.

**DATE DESPRE IMOBILUL NR. 284**

Oficiul de Cadastru și Publicitate Imobiliară PRAHOVA
Biroul de Cadastru și Publicitate Imobiliară Câmpina

A. Partea I. Descrierea imobilului

TEREN Intravilan

Adresa: Loc. Provita De Sus, Nr. 133, Jud. Prahova

Nr. Crt	Nr cadastral Nr. topografic	Suprafața* (mp)	Observații / Referințe
A1		1.006	Sector cadastral:13 Teren neimpregmuit;

Construcții

Crt	Nr cadastral Nr. topografic	Adresa	Observații / Referințe
A1.1		Loc. Provita De Sus, Nr. 133, Jud. Prahova	Nr. niveluri:1; S. construita la sol:63 mp; S. construita desfasurata:63 mp; Locuință (P) din lemn, acoperită cu tablă, anul 1940.

B. Partea II. Proprietari și acte

Inscrieri privitoare la dreptul de proprietate și alte drepturi reale	Referințe
/	
Act Normativ nr. Legea 7, din 13/03/1996 emis de PARLAMENTUL ROMÂNIEI;	
B1	A1, A1.1
1) COMUNA PROVIȚA DE SUS, CIF:2845362, PROPRIETAR NEIDENTIFICAT	

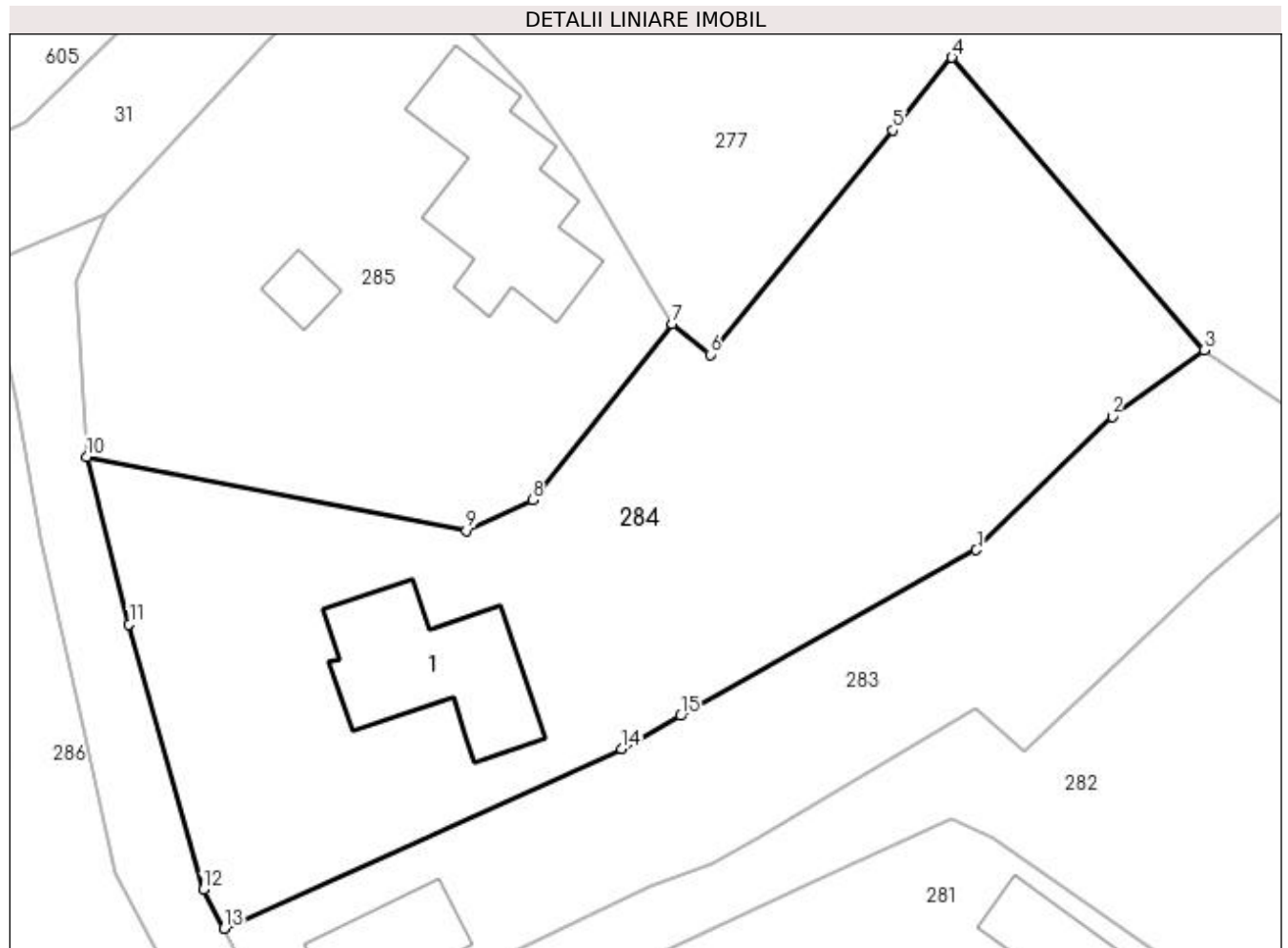
C. Partea III. SARCINI .

Inscrieri privind dezmembramintele dreptului de proprietate, drepturi reale de garanție și sarcini	Referințe
NU SUNT	

Teren

Nr cadastral	Suprafața (mp)*	Observații / Referințe
	1.006	

* Suprafața este determinată în planul de proiecție Stereo 70.



Date referitoare la teren

Crt	Categorie folosință	Intra vilan	Suprafața (mp)	Tarla	Parcelă	Nr. topo	Observații / Referințe
1	curți constructii	DA	420	16	480	-	
2	arabil	DA	586	16	479	-	

Date referitoare la construcții

Crt	Număr	Destinație construcție	Supraf. (mp)	Situație juridică	Observații / Referințe
A1.1		construcții de locuinte	63	Cu acte	Nr. niveluri:1; S. construita la sol:63 mp; S. construita desfasurata:63 mp; Locuință (P) din lemn, acoperită cu tablă, anul 1940.

Lungime Segmente

1) Valorile lungimilor segmentelor sunt obținute din proiecție în plan.

Punct început	X / Y	Punct sfârșit	X / Y	Lungime segment (** (m)
1	550.263,949 404.434,425	2	550.271,041 404.441,388	9.939
2	550.271,041 404.441,388	3	550.275,85 404.444,851	5.926
3	550.275,85 404.444,851	4	550.262,67 404.460,121	20.171

Punct început	X / Y	Punct sfârșit	X / Y	Lungime segment (** (m)
4	550.262,67 404.460,121	5	550.259,583 404.456,332	4.887
5	550.259,583 404.456,332	6	550.250,05 404.444,631	15.093
6	550.250,05 404.444,631	7	550.248,08 404.446,223	2.533
7	550.248,08 404.446,223	8	550.240,782 404.437,037	11.732
8	550.240,782 404.437,037	9	550.237,325 404.435,443	3.807
9	550.237,325 404.435,443	10	550.217,501 404.439,296	20.195
10	550.217,501 404.439,296	11	550.219,713 404.430,556	9.016
11	550.219,713 404.430,556	12	550.223,587 404.416,715	14.373
12	550.223,587 404.416,715	13	550.224,671 404.414,687	2.3
13	550.224,671 404.414,687	14	550.245,423 404.424,056	22.769
14	550.245,423 404.424,056	15	550.248,509 404.425,784	3.537
15	550.248,509 404.425,784	1	550.263,949 404.434,425	17.694

** Lungimile segmentelor sunt determinate în planul de proiecție Stereo 70 și sunt rotunjite la 1 milimetru.

*** Distanța dintre puncte este formată din segmente cumulate ce sunt mai mici decât valoarea 1 milimetru.

**DATE DESPRE IMOBILUL NR. 285**

Oficiul de Cadastru și Publicitate Imobiliară PRAHOVA
Biroul de Cadastru și Publicitate Imobiliară Câmpina

A. Partea I. Descrierea imobilului

TEREN Intravilan

Adresa: Loc. Provita De Sus, Nr. 142, Jud. Prahova

Nr. Crt	Nr cadastral Nr. topografic	Suprafața* (mp)	Observații / Referințe
A1		612	Sector cadastral:13 Teren imprejmuit;

Construcții

Crt	Nr cadastral Nr. topografic	Adresa	Observații / Referințe
A1.1		Loc. Provita De Sus, Nr. 142, Jud. Prahova	Nr. niveluri:1; S. construita la sol:73 mp; S. construita desfasurata:73 mp; Locuință (P) din lemn, acoperită cu tablă, anul 1950.
A1.2		Loc. Provita De Sus, Nr. 142, Jud. Prahova	Nr. niveluri:1; S. construita la sol:9 mp; S. construita desfasurata:9 mp; Anexă (P) din lemn, acoperită cu tablă, anul 1950.

B. Partea II. Proprietari și acte

Inscrieri privitoare la dreptul de proprietate și alte drepturi reale		Referințe
/		
Act Notarial nr. CM 233, din 20/07/2015 emis de SPN SAVULESCU VASILE-IVAN MIHAELA;		
B1	Intabulare, drept de PROPRIETATE, dobandit prin Succesiune, cota actuala 1/4, cota initiala 1/1 1) POSTELNICU MARIA	A1, A1.1, A1.2
B2	Intabulare, drept de PROPRIETATE, dobandit prin Succesiune, cota actuala 3/4, cota initiala 1/1 1) SCHIPOR ALINA-ELENA	A1, A1.1, A1.2

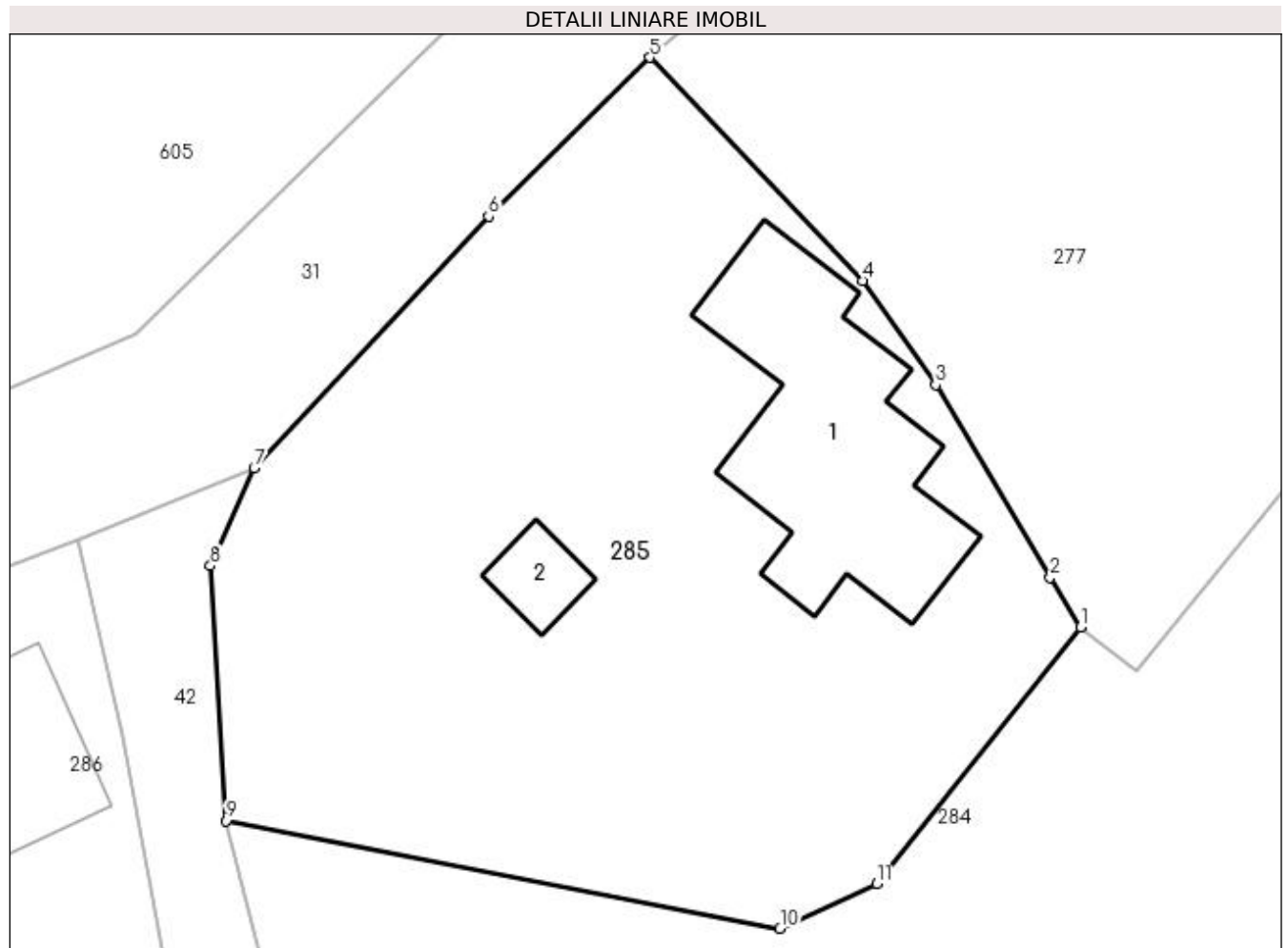
C. Partea III. SARCINI .

Inscrieri privind dezmembramintele dreptului de proprietate, drepturi reale de garanție și sarcini	Referințe
NU SUNT	

Teren

Nr cadastral	Suprafața (mp)*	Observații / Referințe
	612	

* Suprafața este determinată în planul de proiecție Stereo 70.



Date referitoare la teren

Crt	Categorie folosință	Intra vilan	Suprafața (mp)	Tarla	Parcelă	Nr. topo	Observații / Referințe
1	curți constructii	DA	612	16	477	-	

Date referitoare la construcții

Crt	Număr	Destinație construcție	Supraf. (mp)	Situație juridică	Observații / Referințe
A1.1		construcții de locuințe	73	Cu acte	Nr. niveluri:1; S. construita la sol:73 mp; S. construita desfasurata:73 mp; Locuință (P) din lemn, acoperită cu tablă, anul 1950.
A1.2		construcții anexa	9	Cu acte	Nr. niveluri:1; S. construita la sol:9 mp; S. construita desfasurata:9 mp; Anexă (P) din lemn, acoperită cu tablă, anul 1950.

Lungime Segmente

1) Valorile lungimilor segmentelor sunt obținute din proiecție în plan.

Punct început	X / Y	Punct sfârșit	X / Y	Lungime segment (** (m)
1	550.248,08 404.446,223	2	550.247,0 404.447,998	2.078
2	550.247,0 404.447,998	3	550.242,897 404.454,881	8.013

Punct început	X / Y	Punct sfârșit	X / Y	Lungime segment (** (m)
3	550.242,897 404.454,881	4	550.240,282 404.458,606	4.551
4	550.240,282 404.458,606	5	550.232,671 404.466,585	11.027
5	550.232,671 404.466,585	6	550.226,898 404.460,907	8.097
6	550.226,898 404.460,907	7	550.218,504 404.451,916	12.3
7	550.218,504 404.451,916	8	550.216,939 404.448,407	3.842
8	550.216,939 404.448,407	9	550.217,501 404.439,296	9.128
9	550.217,501 404.439,296	10	550.237,325 404.435,443	20.195
10	550.237,325 404.435,443	11	550.240,782 404.437,037	3.807
11	550.240,782 404.437,037	1	550.248,08 404.446,223	11.732

** Lungimile segmentelor sunt determinate în planul de proiecție Stereo 70 și sunt rotunjite la 1 milimetru.

*** Distanța dintre puncte este formată din segmente cumulate ce sunt mai mici decât valoarea 1 milimetru.

**DATE DESPRE IMOBILUL NR. 286**

Oficiul de Cadastru și Publicitate Imobiliară PRAHOVA
Biroul de Cadastru și Publicitate Imobiliară Câmpina

A. Partea I. Descrierea imobilului

TEREN Intravilan

Adresa: Loc. Provita De Sus, Nr. 141, Jud. Prahova

Nr. Crt	Nr cadastral Nr. topografic	Suprafața* (mp)	Observații / Referințe
A1		2.245	Sector cadastral:13 Teren imprejmuit;

Construcții

Crt	Nr cadastral Nr. topografic	Adresa	Observații / Referințe
A1.1		Loc. Provita De Sus, Nr. 141, Jud. Prahova	Nr. niveluri:1; S. construita la sol:84 mp;
A1.2		Loc. Provita De Sus, Nr. 141, Jud. Prahova	Nr. niveluri:1; S. construita la sol:66 mp;

B. Partea II. Proprietari și acte

Inscrieri privitoare la dreptul de proprietate și alte drepturi reale		Referințe
/		
Act Normativ nr. Legea 7, din 13/03/1996 emis de PARLAMENTUL ROMÂNIEI;		
B1	Inscrierea provizorie, drept de PROPRIETATE, dobândit prin Lege, cota actuala 1/1, cota initiala 1/1 1) COMUNA PROVIȚA DE SUS, CIF:2845362, PROPRIETAR NEIDENTIFICAT	A1, A1.1, A1.2

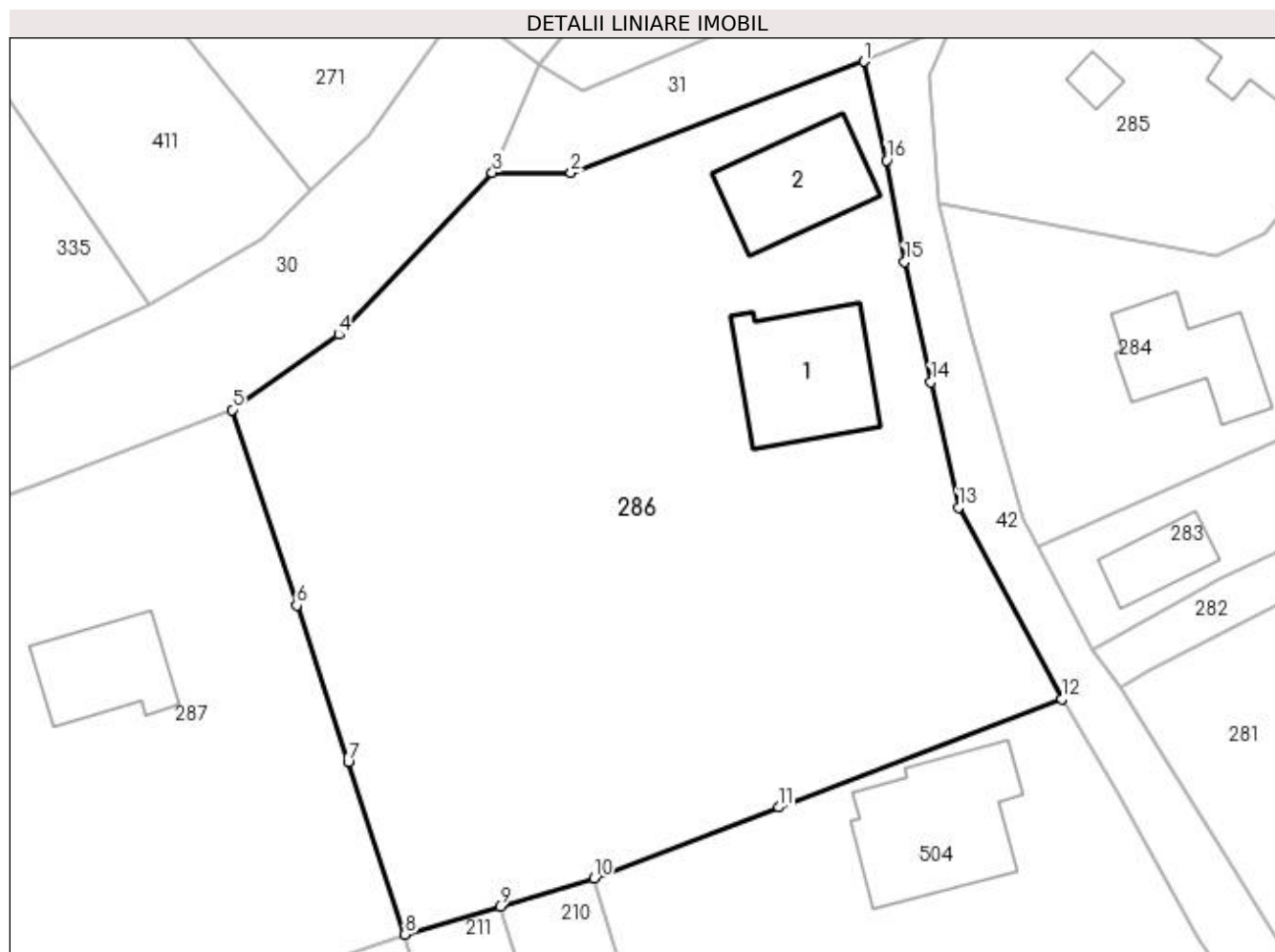
C. Partea III. SARCINI .

Inscrieri privind dezmembramintele dreptului de proprietate, drepturi reale de garanție și sarcini	Referințe
NU SUNT	

Anexa Nr. 1 La Partea I**Teren**

Nr cadastral	Suprafața (mp)*	Observații / Referințe
	2.245	

* Suprafața este determinată în planul de proiecție Stereo 70.

**Date referitoare la teren**

Crt	Categorie folosință	Intra vilan	Suprafața (mp)	Tarla	Parcelă	Nr. topo	Observații / Referințe
1	curți constructii	DA	616	15	472	-	
2	faneata	DA	474	15	473	-	
3	arabil	DA	1.155	15	471	-	

Date referitoare la construcții

Crt	Număr	Destinație construcție	Supraf. (mp)	Situație juridică	Observații / Referințe
A1.1		construcții de locuințe	84	Cu acte	Nr. niveluri:1; S. construita la sol:84 mp;
A1.2		construcții de locuințe	66	Cu acte	Nr. niveluri:1; S. construita la sol:66 mp;

Lungime Segmente

1) Valorile lungimilor segmentelor sunt obținute din proiecție în plan.

Punct început	X / Y	Punct sfârșit	X / Y	Lungime segment (** (m)
1	550.212,209 404.449,362	2	550.191,293 404.441,43	22.37

Punct început	X / Y	Punct sfârșit	X / Y	Lungime segment (** (m)
2	550.191,293 404.441,43	3	550.185,675 404.441,426	5.618
3	550.185,675 404.441,426	4	550.174,7 404.429,887	15.925
4	550.174,7 404.429,887	5	550.167,098 404.424,506	9.314
5	550.167,098 404.424,506	6	550.171,697 404.410,549	14.695
6	550.171,697 404.410,549	7	550.175,377 404.399,38	11.76
7	550.175,377 404.399,38	8	550.179,433 404.387,072	12.959
8	550.179,433 404.387,072	9	550.186,23 404.389,06	7.082
9	550.186,23 404.389,06	10	550.192,929 404.391,093	7.001
10	550.192,929 404.391,093	11	550.206,121 404.396,135	14.123
11	550.206,121 404.396,135	12	550.226,348 404.403,867	21.654
12	550.226,348 404.403,867	13	550.218,95 404.417,545	15.551
13	550.218,95 404.417,545	14	550.216,997 404.426,484	9.15
14	550.216,997 404.426,484	15	550.215,119 404.435,076	8.795
15	550.215,119 404.435,076	16	550.213,81 404.442,318	7.359
16	550.213,81 404.442,318	1	550.212,209 404.449,362	7.224

** Lungimile segmentelor sunt determinate în planul de proiecție Stereo 70 și sunt rotunjite la 1 milimetru.

*** Distanța dintre puncte este formată din segmente cumulate ce sunt mai mici decât valoarea 1 milimetru.

**DATE DESPRE IMOBILUL NR. 287**

Oficiul de Cadastru și Publicitate Imobiliară PRAHOVA
Biroul de Cadastru și Publicitate Imobiliară Câmpina

A. Partea I. Descrierea imobilului

TEREN Intravilan

Adresa: Loc. Provita De Sus, Jud. Prahova

Nr. Crt	Nr cadastral Nr. topografic	Suprafața* (mp)	Observații / Referințe
A1		1.027	Sector cadastral:13 Teren imprejmuit;

Construcții

Crt	Nr cadastral Nr. topografic	Adresa	Observații / Referințe
A1.1		Loc. Provita De Sus, Jud. Prahova	Nr. niveluri:1; S. construita la sol:56 mp;

B. Partea II. Proprietari și acte

Inscrieri privitoare la dreptul de proprietate și alte drepturi reale	Referințe
/	
Act Normativ nr. Legea 7, din 13/03/1996 emis de PARLAMENTUL ROMÂNIEI;	
B1	Inscrierea provizorie, drept de PROPRIETATE, dobandit prin Lege, cota actuala 1/1, cota initiala 1/1
1) COMUNA PROVIȚA DE SUS, CIF:2845362, PROPRIETAR NEIDENTIFICAT	

C. Partea III. SARCINI .

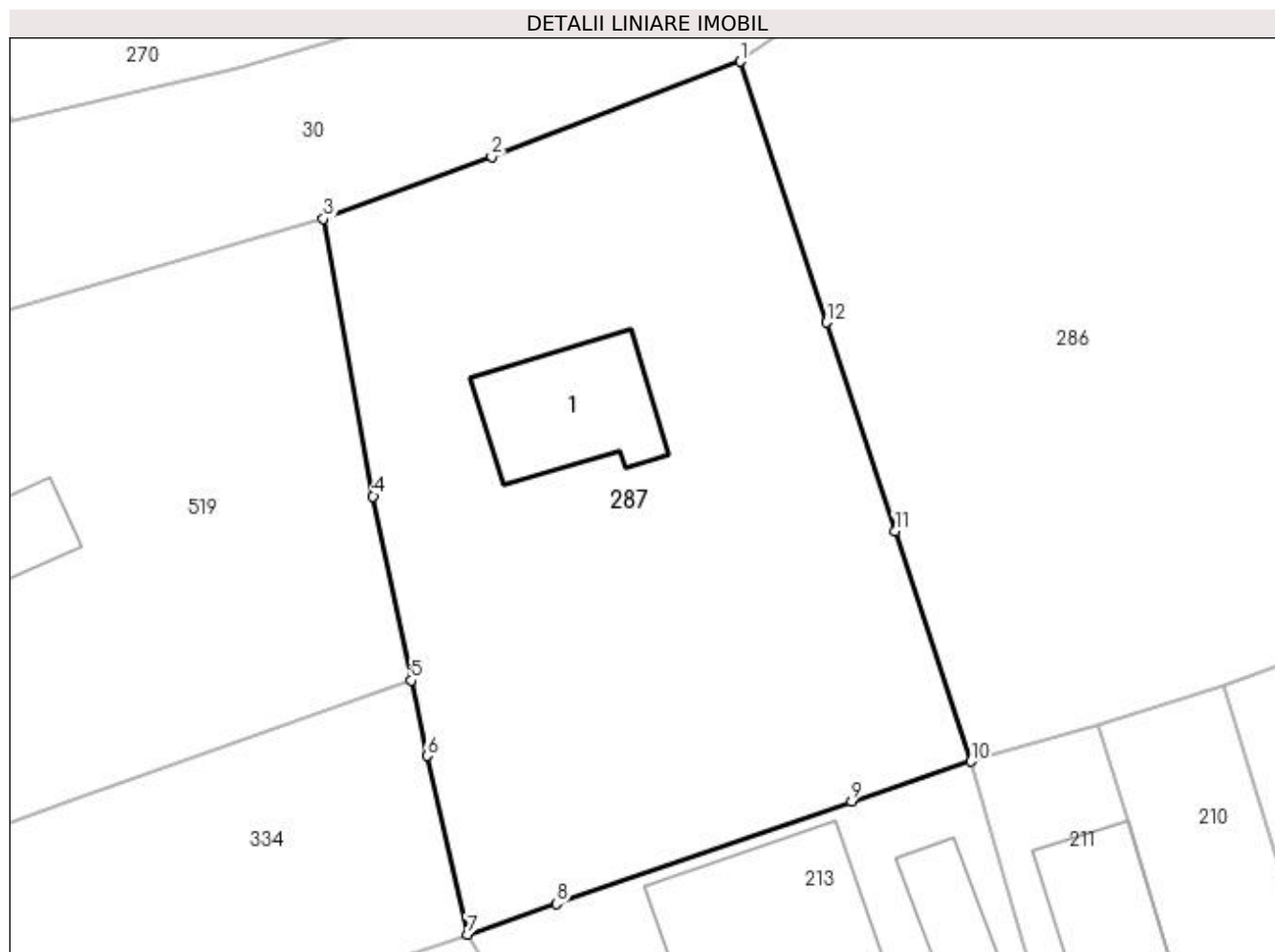
Inscrieri privind dezmembramintele dreptului de proprietate, drepturi reale de garanție și sarcini	Referințe
NU SUNT	

Anexa Nr. 1 La Partea I

Teren

Nr cadastral	Suprafața (mp)*	Observații / Referințe
	1.027	

* Suprafața este determinată în planul de proiecție Stereo 70.



Date referitoare la teren

Crt	Categorie folosință	Intra vilan	Suprafața (mp)	Tarla	Parcelă	Nr. topo	Observații / Referințe
1	curți constructii	DA	655	15	474	-	
2	arabil	DA	372	15	475	-	

Date referitoare la construcții

Crt	Număr	Destinație construcție	Supraf. (mp)	Situație juridică	Observații / Referințe
A1.1		construcții de locuințe	56	Cu acte	Nr. niveluri:1; S. construita la sol:56 mp;

Lungime Segmente

1) Valorile lungimilor segmentelor sunt obținute din proiecție în plan.

Punct început	X / Y	Punct sfârșit	X / Y	Lungime segment (** (m)
1	550.167,098 404.424,506	2	550.153,785 404.419,428	14.249
2	550.153,785 404.419,428	3	550.144,771 404.416,087	9.613
3	550.144,771 404.416,087	4	550.147,446 404.401,258	15.068

Punct început	X / Y	Punct sfârşit	X / Y	Lungime segment (** (m)
4	550.147,446 404.401,258	5	550.149,481 404.391,402	10.064
5	550.149,481 404.391,402	6	550.150,313 404.387,372	4.115
6	550.150,313 404.387,372	7	550.152,49 404.377,821	9.796
7	550.152,49 404.377,821	8	550.157,257 404.379,468	5.044
8	550.157,257 404.379,468	9	550.173,04 404.384,922	16.699
9	550.173,04 404.384,922	10	550.179,433 404.387,072	6.745
10	550.179,433 404.387,072	11	550.175,377 404.399,38	12.959
11	550.175,377 404.399,38	12	550.171,697 404.410,549	11.76
12	550.171,697 404.410,549	1	550.167,098 404.424,506	14.695

** Lungimile segmentelor sunt determinate în planul de proiecție Stereo 70 și sunt rotunjite la 1 milimetru.

*** Distanța dintre puncte este formată din segmente cumulate ce sunt mai mici decât valoarea 1 milimetru.

**DATE DESPRE IMOBILUL NR. 288**

Oficiul de Cadastru și Publicitate Imobiliară PRAHOVA
Biroul de Cadastru și Publicitate Imobiliară Câmpina

A. Partea I. Descrierea imobilului

TEREN Intravilan

Nr. CF vechi:758
Nr. cadastral vechi:10102

Adresa: Loc. Provita De Sus, Nr. 132, Jud. Prahova

Nr. Crt	Nr cadastral Nr. topografic	Suprafața* (mp)	Observații / Referințe
A1	20154	1.200	Sector cadastral:13 Teren imprejmuit;

Construcții

Crt	Nr cadastral Nr. topografic	Adresa	Observații / Referințe
A1.1	20154-C1	Loc. Provita De Sus, Nr. 132, Jud. Prahova	Nr. niveluri:1; S. construita la sol:50 mp; ANEXA

B. Partea II. Proprietari și acte

Inscrieri privitoare la dreptul de proprietate și alte drepturi reale		Referințe
22219 / 26/11/2007		
Act Notarial nr. 5882, din 23/11/2007 emis de NP VASILE SAVULESCU;		
B6	Intabulare, drept de PROPRIETATEcumparare ca bun comun, dobandit prin Conventie, cota actuala 1/1, cota initiala 1/1 1) NICOLAEV GEORGETA 2) NICOLAEV SIMION	A1, A1.1

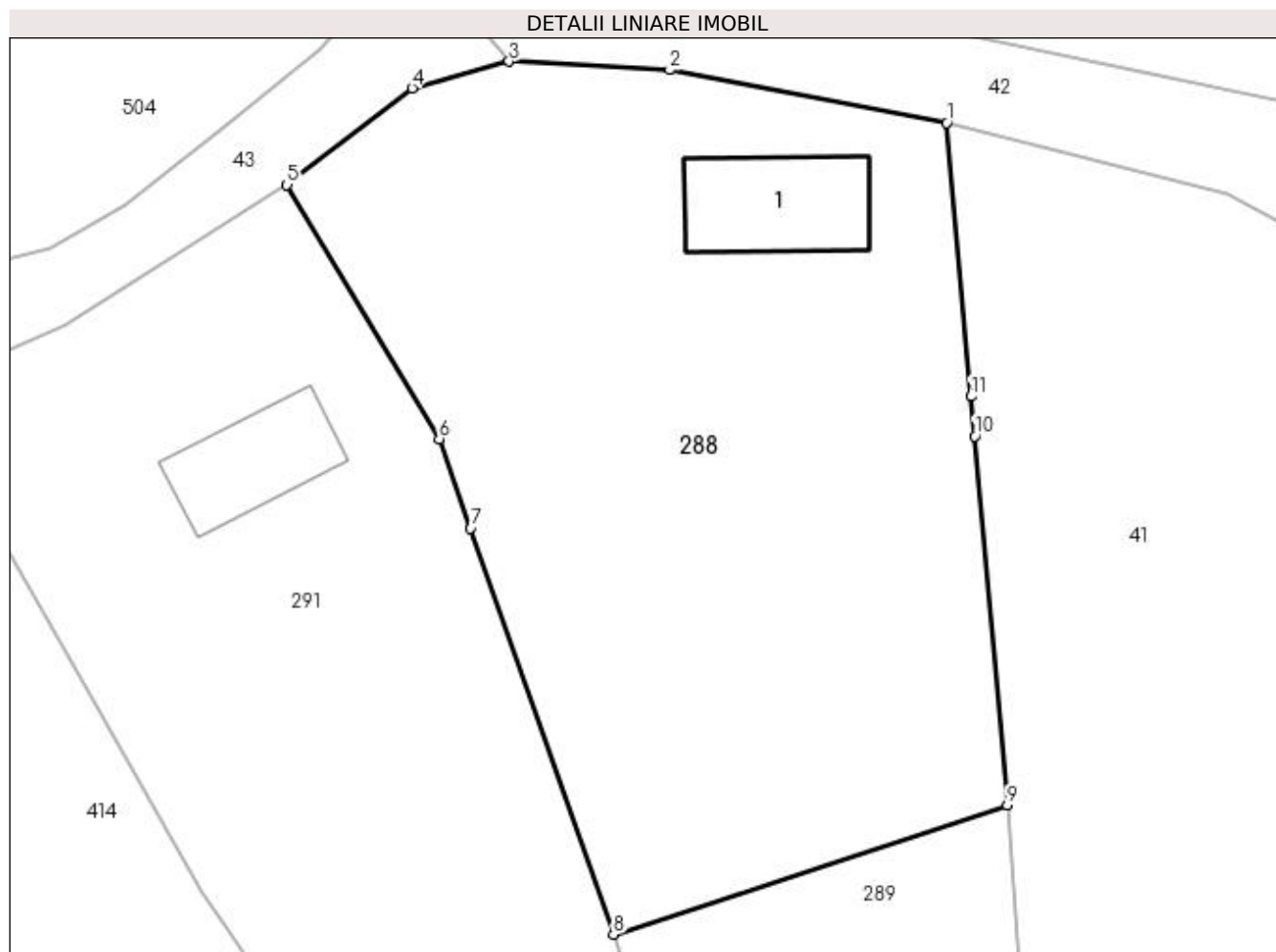
C. Partea III. SARCINI .

Inscrieri privind dezmembramintele dreptului de proprietate, drepturi reale de garanție și sarcini	Referințe
NU SUNT	

Anexa Nr. 1 La Partea I**Teren**

Nr cadastral	Suprafața (mp)*	Observații / Referințe
20154	1.200	

* Suprafața este determinată în planul de proiecție Stereo 70.

**Date referitoare la teren**

Crt	Categorie folosință	Intravilan	Suprafața (mp)	Tarla	Parcelă	Nr. topo	Observații / Referințe
1	curți constructii	DA	368	14	445,446	-	
2	arabil	DA	832	14	445,446	-	

Date referitoare la construcții

Crt	Număr	Destinație construcție	Supraf. (mp)	Situație juridică	Observații / Referințe
A1.1	20154-C1	construcții anexa	Din acte: 0 Masurata: 50	Cu acte	Nr. niveluri:1; S. construita la sol:50 mp; ANEXA

Lungime Segmente

1) Valorile lungimilor segmentelor sunt obținute din proiecție în plan.

Punct început	X / Y	Punct sfârșit	X / Y	Lungime segment (** (m)
1	550.268,267 404.368,402	2	550.253,459 404.371,224	15.074
2	550.253,459 404.371,224	3	550.244,873 404.371,671	8.598
3	550.244,873 404.371,671	4	550.239,683 404.370,243	5.383

Punct început	X / Y	Punct sfârşit	X / Y	Lungime segment (** (m)
4	550.239,683 404.370,243	5	550.232,993 404.365,087	8.446
5	550.232,993 404.365,087	6	550.241,131 404.351,504	15.834
6	550.241,131 404.351,504	7	550.242,812 404.346,727	5.064
7	550.242,812 404.346,727	8	550.250,448 404.325,031	23.001
8	550.250,448 404.325,031	9	550.271,51 404.331,93	22.163
9	550.271,51 404.331,93	10	550.269,756 404.351,656	19.804
10	550.269,756 404.351,656	11	550.269,568 404.353,771	2.123
11	550.269,568 404.353,771	1	550.268,267 404.368,402	14.689

** Lungimile segmentelor sunt determinate în planul de proiecție Stereo 70 și sunt rotunjite la 1 milimetru.

*** Distanța dintre puncte este formată din segmente cumulate ce sunt mai mici decât valoarea 1 milimetru.

**DATE DESPRE IMOBILUL NR. 289**

Oficiul de Cadastru și Publicitate Imobiliară PRAHOVA
Biroul de Cadastru și Publicitate Imobiliară Câmpina

A. Partea I. Descrierea imobilului

TEREN Intravilan

Nr. CF vechi:817
Nr. cadastral vechi:10134

Adresa: Loc. Provita De Sus, Jud. Prahova

Nr. Crt	Nr cadastral Nr. topografic	Suprafața* (mp)	Observații / Referințe
A1	20187	Din acte: 1.568 Masurata: 368	Sector cadastral:13 Teren imprejmuit;

B. Partea II. Proprietari și acte

Inscrieri privitoare la dreptul de proprietate și alte drepturi reale		Referințe
22221 / 26/11/2007		
Act Notarial nr. 5882, din 23/11/2007 emis de NP VASILE SAVULESCU;		
B1	Intabulare, drept de PROPRIETATEcumparare ca bun comun, dobandit prin Conventie, cota actuala 1/1, cota initiala 1/1 1) NICOLAEV GEORGETA 2) NICOLAEV SIMION	A1

C. Partea III. SARCINI .

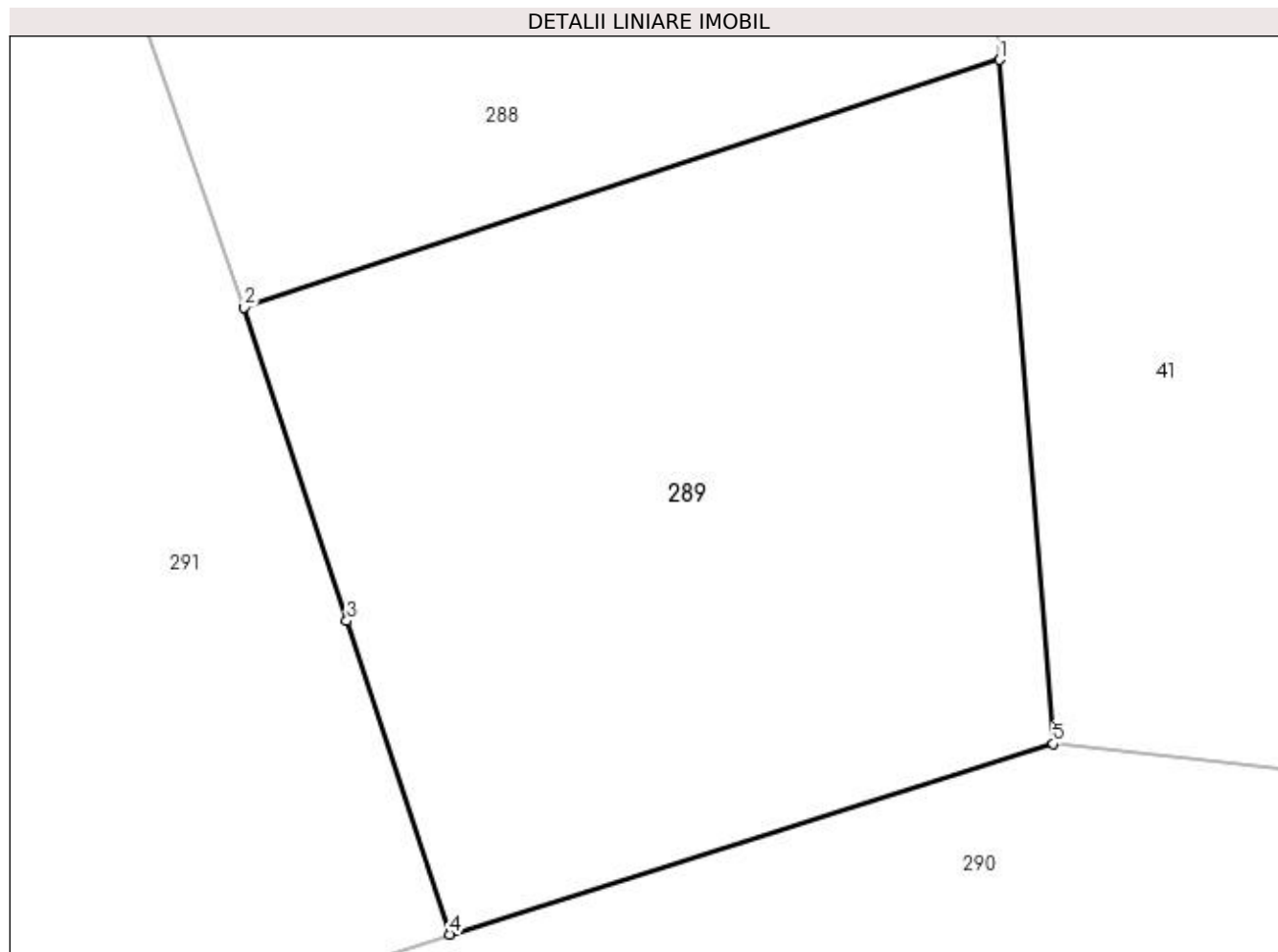
Inscrieri privind dezmembramintele dreptului de proprietate, drepturi reale de garanție și sarcini	Referințe
NU SUNT	

Anexa Nr. 1 La Partea I

Teren

Nr cadastral	Suprafața (mp)*	Observații / Referințe
20187	Din acte: 1.568 Masurata: 368	

* Suprafața este determinată în planul de proiecție Stereo 70.



Date referitoare la teren

Crt	Categorie folosință	Intra vilan	Suprafața (mp)	Tarla	Parcelă	Nr. topo	Observații / Referințe
1	arabil	DA	368	14	445,446	-	

Lungime Segmente

1) Valorile lungimilor segmentelor sunt obținute din proiecție în plan.

Punct început	X / Y	Punct sfârșit	X / Y	Lungime segment (** (m)
1	550.271,51 404.331,93	2	550.250,448 404.325,031	22.163
2	550.250,448 404.325,031	3	550.253,309 404.316,296	9.192
3	550.253,309 404.316,296	4	550.256,17 404.307,56	9.193
4	550.256,17 404.307,56	5	550.272,996 404.312,87	17.644
5	550.272,996 404.312,87	1	550.271,51 404.331,93	19.118

**** Lungimile segmentelor sunt determinate în planul de proiecție Stereo 70 și sunt rotunjite la 1 milimetru.**

***** Distanța dintre puncte este formată din segmente cumulate ce sunt mai mici decât valoarea 1 milimetru.**

**DATE DESPRE IMOBILUL NR. 290**

Oficiul de Cadastru și Publicitate Imobiliară PRAHOVA
Biroul de Cadastru și Publicitate Imobiliară Câmpina

A. Partea I. Descrierea imobilului

TEREN Intravilan

Adresa: Loc. Provita De Sus, Jud. Prahova

Nr. Crt	Nr cadastral Nr. topografic	Suprafața* (mp)	Observații / Referințe
A1		890	Sector cadastral:13 Teren neimprejmuit;

B. Partea II. Proprietari și acte

Inscrieri privitoare la dreptul de proprietate și alte drepturi reale		Referințe
/		
Act Normativ nr. Legea 7, din 13/03/1996 emis de PARLAMENTUL ROMÂNIEI;		
B1	Inscrierea provizorie, drept de PROPRIETATE, dobandit prin Lege, cota actuala 1/1, cota initiala 1/1	A1
1) COMUNA PROVIȚA DE SUS, CIF:2845362, PROPRIETAR NEIDENTIFICAT		

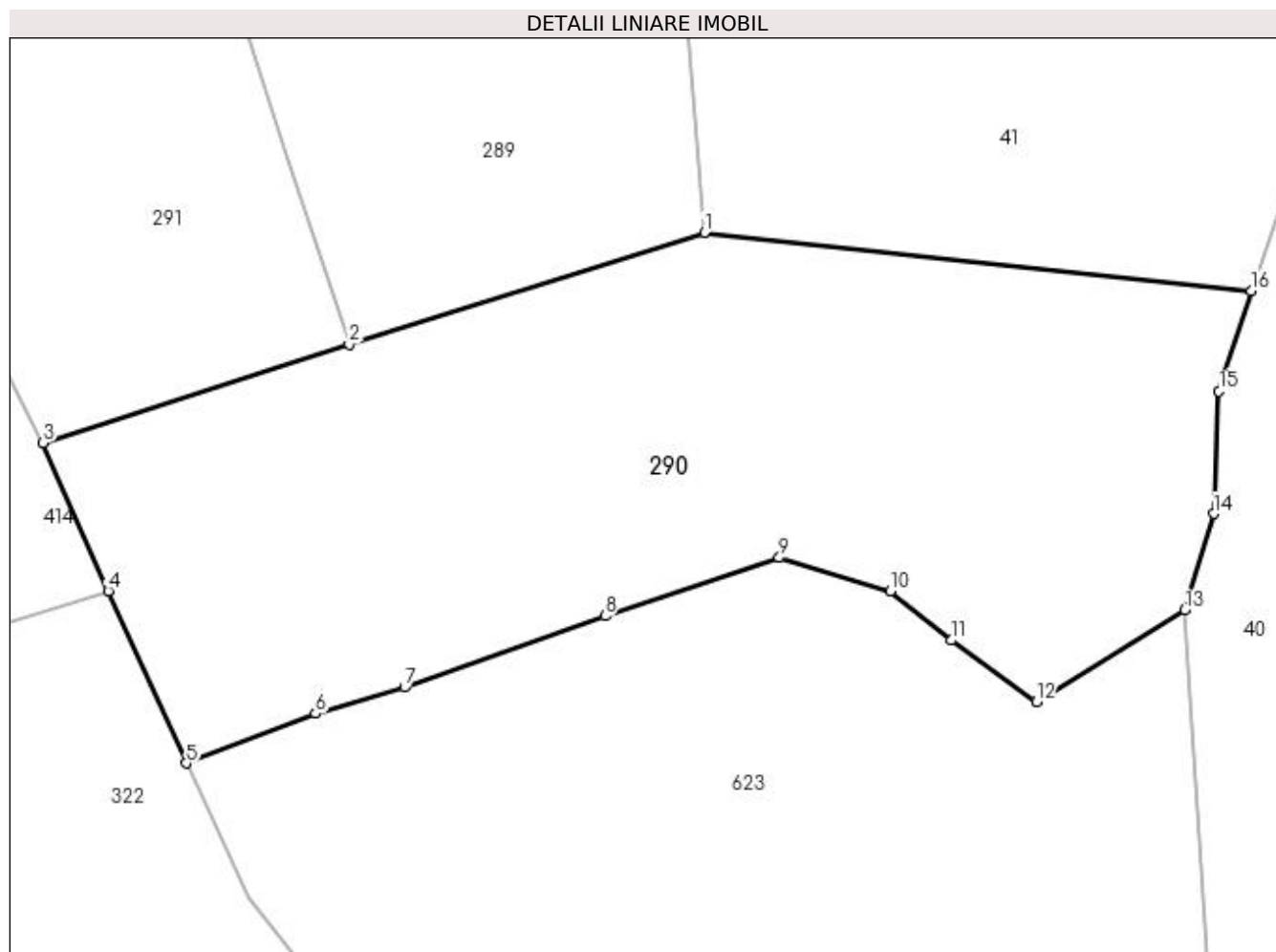
C. Partea III. SARCINI .

Inscrieri privind dezmembramintele dreptului de proprietate, drepturi reale de garanție și sarcini	Referințe
NU SUNT	

Anexa Nr. 1 La Partea I**Teren**

Nr cadastral	Suprafața (mp)*	Observații / Referințe
	890	

* Suprafața este determinată în planul de proiecție Stereo 70.

**Date referitoare la teren**

Crt	Categorie folosință	Intravilan	Suprafața (mp)	Tarla	Parcelă	Nr. topo	Observații / Referințe
1	faneata	DA	890	14	442	-	

Lungime Segmente

1) Valorile lungimilor segmentelor sunt obținute din proiecție în plan.

Punct început	X / Y	Punct sfârșit	X / Y	Lungime segment (** (m)
1	550.272,996 404.312,87	2	550.256,17 404.307,56	17.644
2	550.256,17 404.307,56	3	550.241,659 404.302,903	15.24
3	550.241,659 404.302,903	4	550.244,743 404.295,881	7.669
4	550.244,743 404.295,881	5	550.248,445 404.287,721	8.96
5	550.248,445 404.287,721	6	550.254,572 404.290,077	6.564

Punct început	X / Y	Punct sfârșit	X / Y	Lungime segment (** (m)
6	550.254,572 404.290,077	7	550.258,784 404.291,327	4.394
7	550.258,784 404.291,327	8	550.268,29 404.294,707	10.089
8	550.268,29 404.294,707	9	550.276,547 404.297,462	8.704
9	550.276,547 404.297,462	10	550.281,825 404.295,883	5.509
10	550.281,825 404.295,883	11	550.284,682 404.293,551	3.688
11	550.284,682 404.293,551	12	550.288,729 404.290,628	4.992
12	550.288,729 404.290,628	13	550.295,779 404.294,981	8.286
13	550.295,779 404.294,981	14	550.297,134 404.299,553	4.769
14	550.297,134 404.299,553	15	550.297,387 404.305,344	5.797
15	550.297,387 404.305,344	16	550.298,91 404.310,113	5.006
16	550.298,91 404.310,113	1	550.272,996 404.312,87	26.06

** Lungimile segmentelor sunt determinate în planul de proiecție Stereo 70 și sunt rotunjite la 1 milimetru.

*** Distanța dintre puncte este formată din segmente cumulate ce sunt mai mici decât valoarea 1 milimetru.

**DATE DESPRE IMOBILUL NR. 291**

Oficiul de Cadastru și Publicitate Imobiliară PRAHOVA
Biroul de Cadastru și Publicitate Imobiliară Câmpina

A. Partea I. Descrierea imobilului

TEREN Intravilan

Adresa: Loc. Provita De Sus, Jud. Prahova

Nr. Crt	Nr cadastral Nr. topografic	Suprafața* (mp)	Observații / Referințe
A1		1.185	Sector cadastral:13 Teren imprejmuit;

Construcții

Crt	Nr cadastral Nr. topografic	Adresa	Observații / Referințe
A1.1		Loc. Provita De Sus, Jud. Prahova	Nr. niveluri:1; S. construita la sol:40 mp;

B. Partea II. Proprietari și acte

Inscrieri privitoare la dreptul de proprietate și alte drepturi reale	Referințe
/	
Act Normativ nr. Legea 7, din 13/03/1996 emis de PARLAMENTUL ROMÂNIEI;	
B1	Inscrierea provizorie, drept de PROPRIETATE, dobandit prin Lege, cota actuala 1/1, cota initiala 1/1
1) COMUNA PROVIȚA DE SUS, CIF:2845362, PROPRIETAR NEIDENTIFICAT	

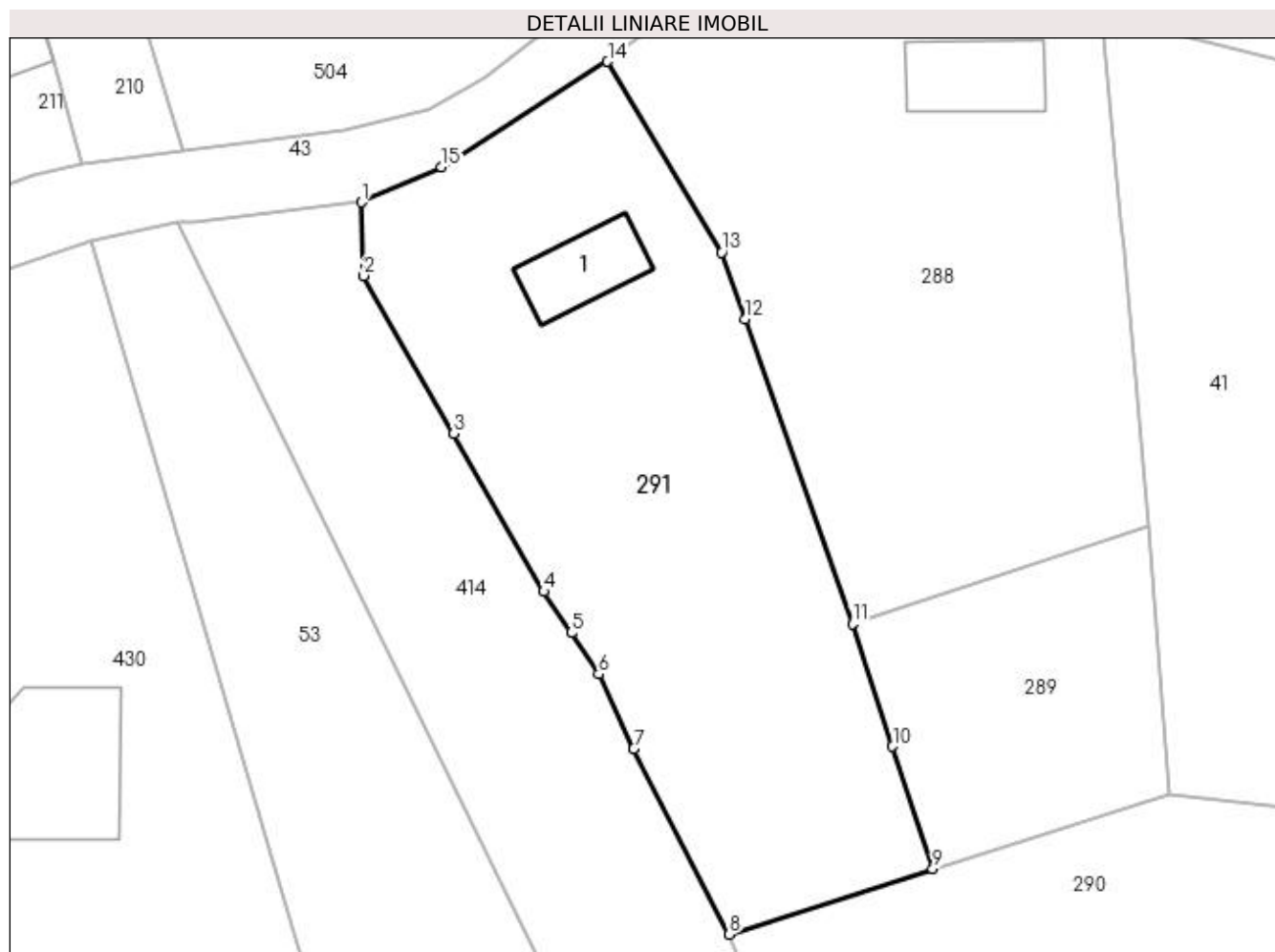
C. Partea III. SARCINI .

Inscrieri privind dezmembramintele dreptului de proprietate, drepturi reale de garanție și sarcini	Referințe
NU SUNT	

Teren

Nr cadastral	Suprafața (mp)*	Observații / Referințe
	1.185	

* Suprafața este determinată în planul de proiecție Stereo 70.



Date referitoare la teren

Crt	Categorie folosință	Intra vilan	Suprafața (mp)	Tarla	Parcelă	Nr. topo	Observații / Referințe
1	curți constructii	DA	426	14	447	-	
2	arabil	DA	477	14	448	-	
3	faneata	DA	282	14	449	-	

Date referitoare la construcții

Crt	Număr	Destinație construcție	Supraf. (mp)	Situație juridică	Observații / Referințe
A1.1		construcții de locuințe	40	Cu acte	Nr. niveluri:1; S. construita la sol:40 mp;

Lungime Segmente

1) Valorile lungimilor segmentelor sunt obținute din proiecție în plan.

Punct început	X / Y	Punct sfârșit	X / Y	Lungime segment (** (m)
1	550.215,446 404.355,065	2	550.215,617 404.349,831	5.237
2	550.215,617 404.349,831	3	550.222,029 404.338,581	12.949

Punct început	X / Y	Punct sfârşit	X / Y	Lungime segment (** (m)
3	550.222,029 404.338,581	4	550.228,442 404.327,331	12.949
4	550.228,442 404.327,331	5	550.230,404 404.324,38	3.544
5	550.230,404 404.324,38	6	550.232,367 404.321,429	3.544
6	550.232,367 404.321,429	7	550.234,87 404.316,143	5.849
7	550.234,87 404.316,143	8	550.241,659 404.302,903	14.879
8	550.241,659 404.302,903	9	550.256,17 404.307,56	15.24
9	550.256,17 404.307,56	10	550.253,309 404.316,296	9.193
10	550.253,309 404.316,296	11	550.250,448 404.325,031	9.192
11	550.250,448 404.325,031	12	550.242,812 404.346,727	23.001
12	550.242,812 404.346,727	13	550.241,131 404.351,504	5.064
13	550.241,131 404.351,504	14	550.232,993 404.365,087	15.834
14	550.232,993 404.365,087	15	550.221,153 404.357,568	14.026
15	550.221,153 404.357,568	1	550.215,446 404.355,065	6.232

** Lungimile segmentelor sunt determinate în planul de proiecție Stereo 70 și sunt rotunjite la 1 milimetru.

*** Distanța dintre puncte este formată din segmente cumulate ce sunt mai mici decât valoarea 1 milimetru.

**DATE DESPRE IMOBILUL NR. 292**

Oficiul de Cadastru și Publicitate Imobiliară PRAHOVA
Biroul de Cadastru și Publicitate Imobiliară Câmpina

A. Partea I. Descrierea imobilului

TEREN Intravilan

Nr. CF vechi:90
Nr. cadastral vechi:130

Adresa: Loc. Provita De Sus, Jud. Prahova

Nr. Crt	Nr cadastral Nr. topografic	Suprafața* (mp)	Observații / Referințe
A1	20940	Din acte: 0 Masurata: 606	Sector cadastral:13 Teren neimprejmuit;

B. Partea II. Proprietari și acte

Inscrieri privitoare la dreptul de proprietate și alte drepturi reale		Referințe
9028 / 03/05/2017		
Act Notarial nr. 1957, din 26/04/2017 emis de NP DANACICA MIHAELA DANIELA;		
B4	Intabulare, drept de PROPRIETATEpartaj, dobandit prin Conventie, cota actuala 1/1, cota initiala 1/1 1) CROITORIU MARIA	A1

C. Partea III. SARCINI .

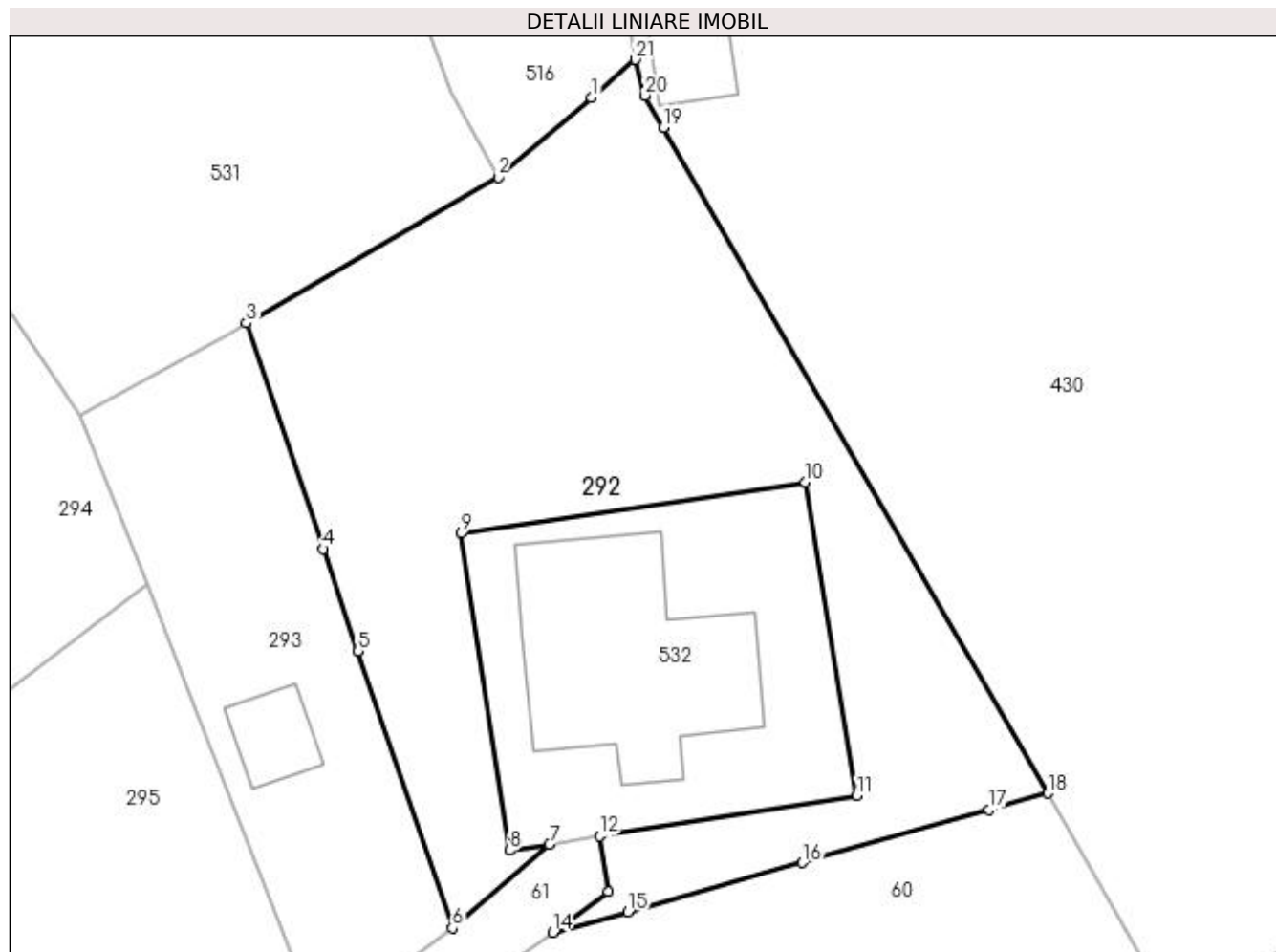
Inscrieri privind dezmembramintele dreptului de proprietate, drepturi reale de garanție și sarcini	Referințe
NU SUNT	

Anexa Nr. 1 La Partea I

Teren

Nr cadastral	Suprafața (mp)*	Observații / Referințe
20940	Din acte: 0 Masurata: 606	

* Suprafața este determinată în planul de proiecție Stereo 70.



Date referitoare la teren

Crt	Categorie folosință	Intravilan	Suprafața (mp)	Tarla	Parcelă	Nr. topo	Observații / Referințe
1	curți constructii	DA	606	14	409,410	-	

Lungime Segmente

1) Valorile lungimilor segmentelor sunt obținute din proiecție în plan.

Punct început	X / Y	Punct sfârșit	X / Y	Lungime segment (** (m)	Punct început	X / Y	Punct sfârșit	X / Y	Lungime segment (** (m)
1	550.183,975 404.284,208	2	550.179,565 404.280,427	5.809	2	550.179,565 404.280,427	3	550.167,654 404.273,519	13.769
3	550.167,654 404.273,519	4	550.171,284 404.262,853	11.267	4	550.171,284 404.262,853	5	550.172,928 404.258,02	5.105
5	550.172,928 404.258,02	6	550.177,393 404.244,897	13.862	6	550.177,393 404.244,897	7	550.181,991 404.248,875	6.08
7	550.181,991 404.248,875	8	550.180,096 404.248,575	1.919	8	550.180,096 404.248,575	9	550.177,79 404.263,573	15.174
9	550.177,79 404.263,573	10	550.194,117 404.265,987	16.504	10	550.194,117 404.265,987	11	550.196,532 404.251,182	15.001

Punct început	X / Y	Punct sfârșit	X / Y	Lungime segment (** (m)
11	550.196,532 404.251,182	12	550.184,366 404.249,252	12.318
13	550.184,784 404.246,617	14	550.182,144 404.244,696	3.265
15	550.185,714 404.245,656	16	550.193,961 404.247,992	8.571
17	550.202,811 404.250,498	18	550.205,579 404.251,282	2.877
19	550.187,384 404.282,796	20	550.186,515 404.284,301	1.738
21	550.186,067 404.286,001	1	550.183,975 404.284,208	2.755

Punct început	X / Y	Punct sfârșit	X / Y	Lungime segment (** (m)
12	550.184,366 404.249,252	13	550.184,784 404.246,617	2.668
14	550.182,144 404.244,696	15	550.185,714 404.245,656	3.697
16	550.193,961 404.247,992	17	550.202,811 404.250,498	9.198
18	550.205,579 404.251,282	19	550.187,384 404.282,796	36.389
20	550.186,515 404.284,301	21	550.186,067 404.286,001	1.758

** Lungimile segmentelor sunt determinate în planul de proiecție Stereo 70 și sunt rotunjite la 1 milimetru.

*** Distanța dintre puncte este formată din segmente cumulate ce sunt mai mici decât valoarea 1 milimetru.

**DATE DESPRE IMOBILUL NR. 293**

Oficiul de Cadastru și Publicitate Imobiliară PRAHOVA
Biroul de Cadastru și Publicitate Imobiliară Câmpina

A. Partea I. Descrierea imobilului

TEREN Intravilan

Nr. CF vechi:49
Nr. cadastral vechi:63

Adresa: Loc. Provita De Sus, Jud. Prahova

Nr. Crt	Nr cadastral Nr. topografic	Suprafața* (mp)	Observații / Referințe
A1	21015	Din acte: 0 Masurata: 250	Sector cadastral:13 Teren neimprejmuit;

Construcții

Crt	Nr cadastral Nr. topografic	Adresa	Observații / Referințe
A1.1	21015-C1	Loc. Provita De Sus, Jud. Prahova	Nr. niveluri:1; S. construita la sol:14 mp; C1-locuinta-Sc=37,80 mp;Su=29,70 mp

B. Partea II. Proprietari și acte

Inscrieri privitoare la dreptul de proprietate și alte drepturi reale	Referințe
7 / 03/01/2001	
Act Notarial nr. 4583, din 21/12/2000 emis de BNP POP M-Campina;	
B1	A1, A1.1
Intabulare, drept de PROPRIETATEcumparare ca bun comun, dobandit prin Conventie, cota actuala 1/1, cota initiala 1/1	
1) BURLACU MANOLE	
2) BURLACU MARIA	
<i>OBSERVATII: (provenita din conversia CF 49)</i>	

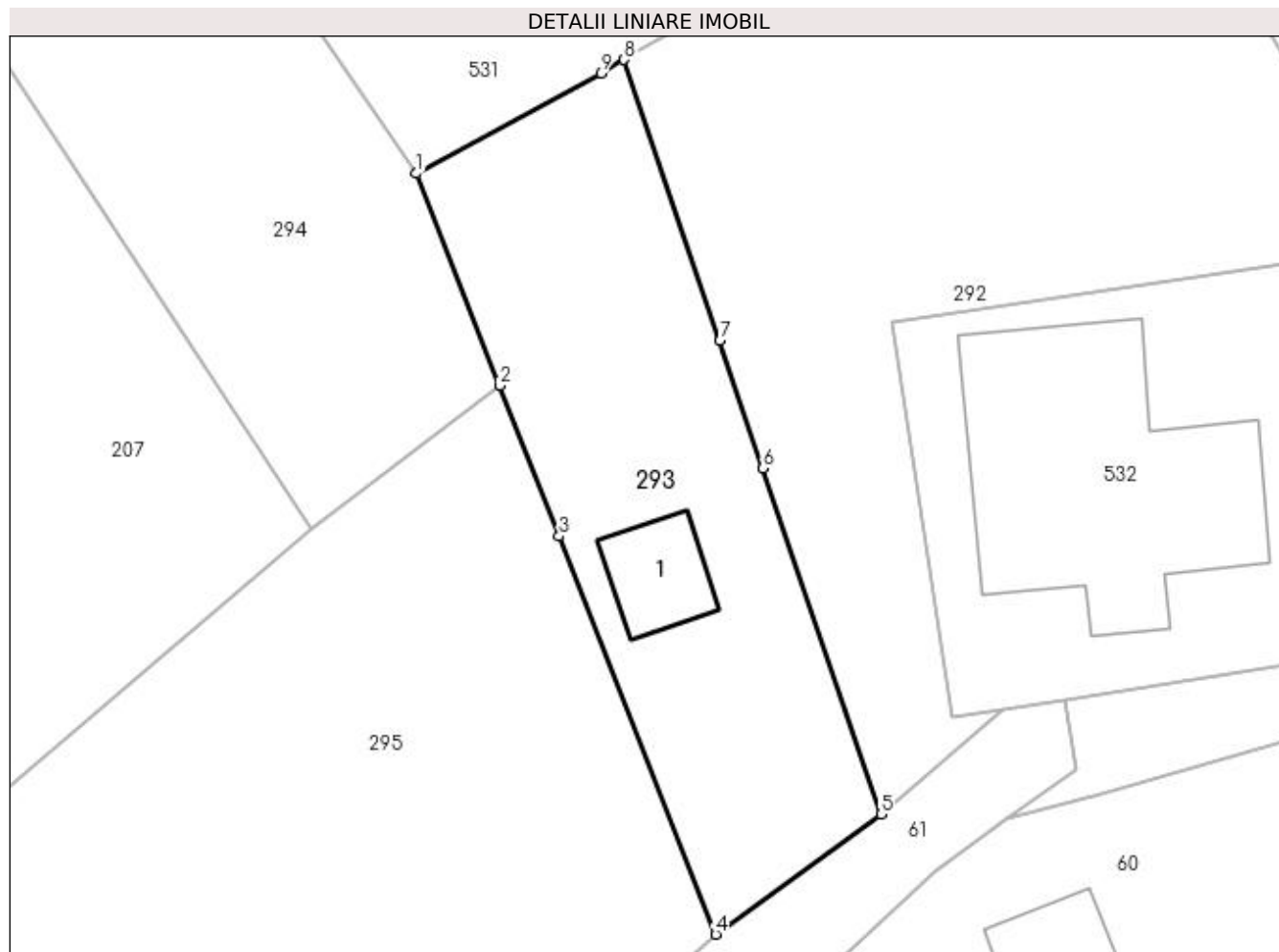
C. Partea III. SARCINI .

Inscrieri privind dezmembramintele dreptului de proprietate, drepturi reale de garanție și sarcini	Referințe
NU SUNT	

Anexa Nr. 1 La Partea I**Teren**

Nr cadastral	Suprafața (mp)*	Observații / Referințe
21015	Din acte: 0 Masurata: 250	

* Suprafața este determinată în planul de proiecție Stereo 70.

**Date referitoare la teren**

Crt	Categorie folosință	Intravilan	Suprafața (mp)	Tarla	Parcelă	Nr. topo	Observații / Referințe
1	curți construcții	DA	117	14	411	-	teren in suprafata de 249,62 mp
2	arabil	DA	133	14	410	-	

Date referitoare la construcții

Crt	Număr	Destinație construcție	Supraf. (mp)	Situație juridică	Observații / Referințe
A1.1	21015-C1	construcții anexa	Din acte: 0 Masurata: 14	Cu acte	Nr. niveluri:1; S. construita la sol:14 mp; C1-locuinta-Sc=37,80 mp;Su=29,70 mp

Lungime Segmente

1) Valorile lungimilor segmentelor sunt obținute din proiecție în plan.

Punct început	X / Y	Punct sfârșit	X / Y	Lungime segment (** (m)
1	550.159,771 404.269,201	2	550.162,938 404.261,153	8.649
2	550.162,938 404.261,153	3	550.165,186 404.255,44	6.139
3	550.165,186 404.255,44	4	550.171,128 404.240,338	16.229

Punct început	X / Y	Punct sfârşit	X / Y	Lungime segment (** (m)
4	550.171,128 404.240,338	5	550.177,393 404.244,897	7.748
5	550.177,393 404.244,897	6	550.172,928 404.258,02	13.862
6	550.172,928 404.258,02	7	550.171,284 404.262,853	5.105
7	550.171,284 404.262,853	8	550.167,654 404.273,519	11.267
8	550.167,654 404.273,519	9	550.166,764 404.273,003	1.029
9	550.166,764 404.273,003	1	550.159,771 404.269,201	7.96

** Lungimile segmentelor sunt determinate în planul de proiecție Stereo 70 și sunt rotunjite la 1 milimetru.

*** Distanța dintre puncte este formată din segmente cumulate ce sunt mai mici decât valoarea 1 milimetru.

**DATE DESPRE IMOBILUL NR. 294**

Oficiul de Cadastru și Publicitate Imobiliară PRAHOVA
Biroul de Cadastru și Publicitate Imobiliară Câmpina

A. Partea I. Descrierea imobilului

TEREN Intravilan

Adresa: Loc. Provita De Sus, Jud. Prahova

Nr. Crt	Nr cadastral Nr. topografic	Suprafața* (mp)	Observații / Referințe
A1		753	Sector cadastral:13 Teren imprejmuit;

B. Partea II. Proprietari și acte

Inscrieri privitoare la dreptul de proprietate și alte drepturi reale		Referințe
/		
Act Normativ nr. Legea 7, din 13/03/1996 emis de PARLAMENTUL ROMÂNIEI;		
B1	Inscrierea provizorie, drept de PROPRIETATE, dobandit prin Lege, cota actuala 1/1, cota initiala 1/1	A1
1) COMUNA PROVIȚA DE SUS, CIF:2845362, PROPRIETAR NEIDENTIFICAT		

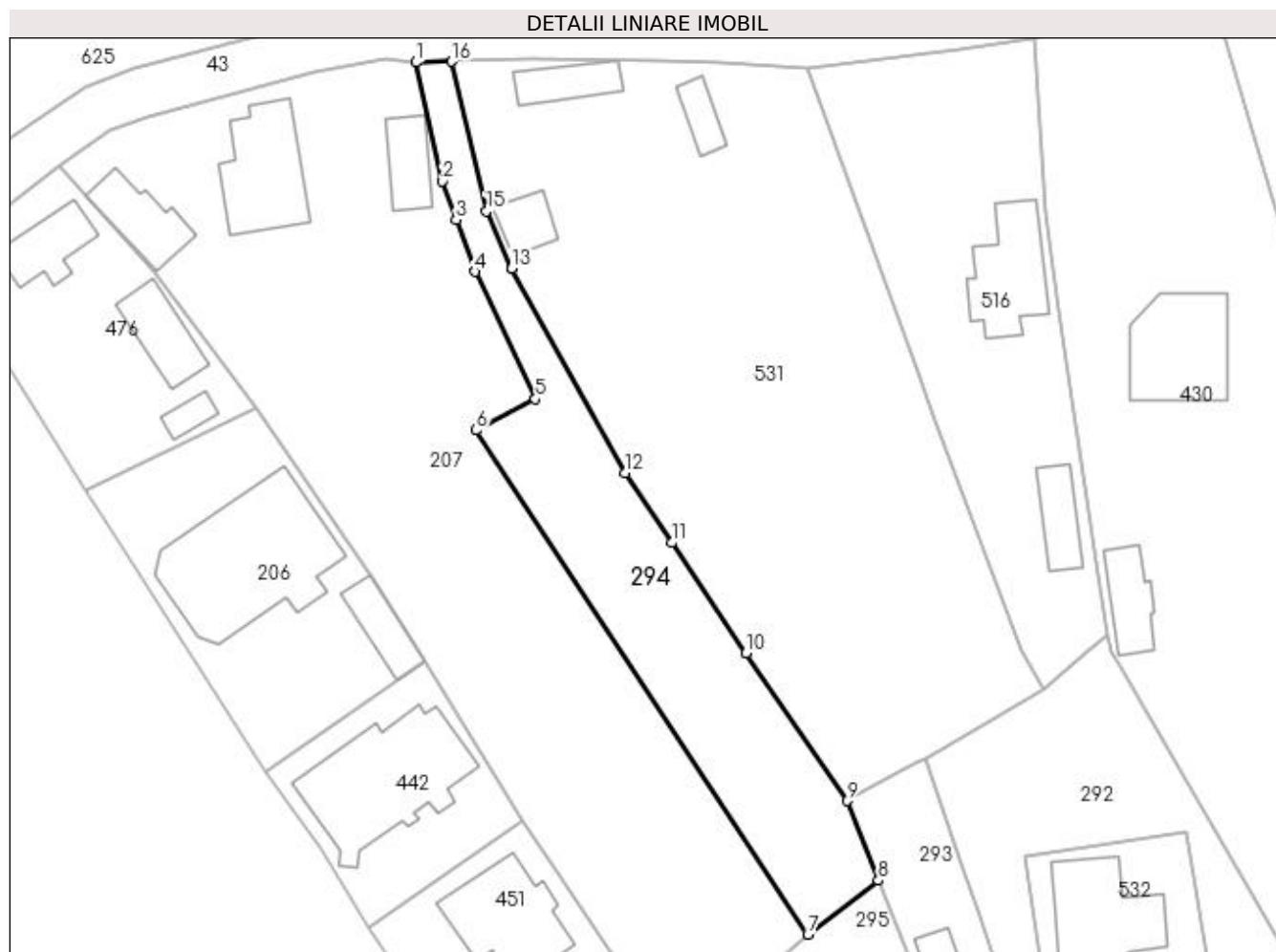
C. Partea III. SARCINI .

Inscrieri privind dezmembramintele dreptului de proprietate, drepturi reale de garanție și sarcini	Referințe
NU SUNT	

Anexa Nr. 1 La Partea I**Teren**

Nr cadastral	Suprafața (mp)*	Observații / Referințe
	753	

* Suprafața este determinată în planul de proiecție Stereo 70.

**Date referitoare la teren**

Crt	Categorie folosință	Intra vilan	Suprafața (mp)	Tarla	Parcelă	Nr. topo	Observații / Referințe
1	arabil	DA	753	14	428	-	

Lungime Segmente

1) Valorile lungimilor segmentelor sunt obținute din proiecție în plan.

Punct început	X / Y	Punct sfârșit	X / Y	Lungime segment (** (m)
1	550.116,187 404.343,809	2	550.118,892 404.331,796	12.314
2	550.118,892 404.331,796	3	550.120,271 404.327,916	4.118
3	550.120,271 404.327,916	4	550.122,136 404.322,67	5.568
4	550.122,136 404.322,67	5	550.128,277 404.309,795	14.265
5	550.128,277 404.309,795	6	550.122,27 404.306,644	6.783

Punct început	X / Y	Punct sfârșit	X / Y	Lungime segment (** (m)
6	550.122,27 404.306,644	7	550.155,813 404.255,714	60.984
7	550.155,813 404.255,714	8	550.162,938 404.261,153	8.964
8	550.162,938 404.261,153	9	550.159,771 404.269,201	8.649
9	550.159,771 404.269,201	10	550.149,537 404.284,128	18.098
10	550.149,537 404.284,128	11	550.142,074 404.295,286	13.424
11	550.142,074 404.295,286	12	550.137,361 404.302,333	8.478
12	550.137,361 404.302,333	13	550.125,892 404.323,012	23.647
13	550.125,892 404.323,012	14	550.125,845 404.323,117	0.115
14	550.125,845 404.323,117	15	550.123,315 404.328,764	6.188
15	550.123,315 404.328,764	16	550.119,819 404.343,899	15.534
16	550.119,819 404.343,899	1	550.116,187 404.343,809	3.633

** Lungimile segmentelor sunt determinate în planul de proiecție Stereo 70 și sunt rotunjite la 1 milimetru.

*** Distanța dintre puncte este formată din segmente cumulate ce sunt mai mici decât valoarea 1 milimetru.

**DATE DESPRE IMOBILUL NR. 295**

Oficiul de Cadastru și Publicitate Imobiliară PRAHOVA
Biroul de Cadastru și Publicitate Imobiliară Câmpina

A. Partea I. Descrierea imobilului

TEREN Intravilan

Adresa: Loc. Provita De Sus, Jud. Prahova

Nr. Crt	Nr cadastral Nr. topografic	Suprafața* (mp)	Observații / Referințe
A1		951	Sector cadastral:13 Teren imprejmuit;

Construcții

Crt	Nr cadastral Nr. topografic	Adresa	Observații / Referințe
A1.1		Loc. Provita De Sus, Jud. Prahova	Nr. niveluri:1; S. construita la sol:166 mp;

B. Partea II. Proprietari și acte

Inscrieri privitoare la dreptul de proprietate și alte drepturi reale	Referințe
/	
Act Normativ nr. Legea 7, din 13/03/1996 emis de PARLAMENTUL ROMÂNIEI;	
B1	Inscrierea provizorie, drept de PROPRIETATE, dobandit prin Lege, cota actuala 1/1, cota initiala 1/1
1) COMUNA PROVIȚA DE SUS, CIF:2845362, PROPRIETAR NEIDENTIFICAT	

C. Partea III. SARCINI .

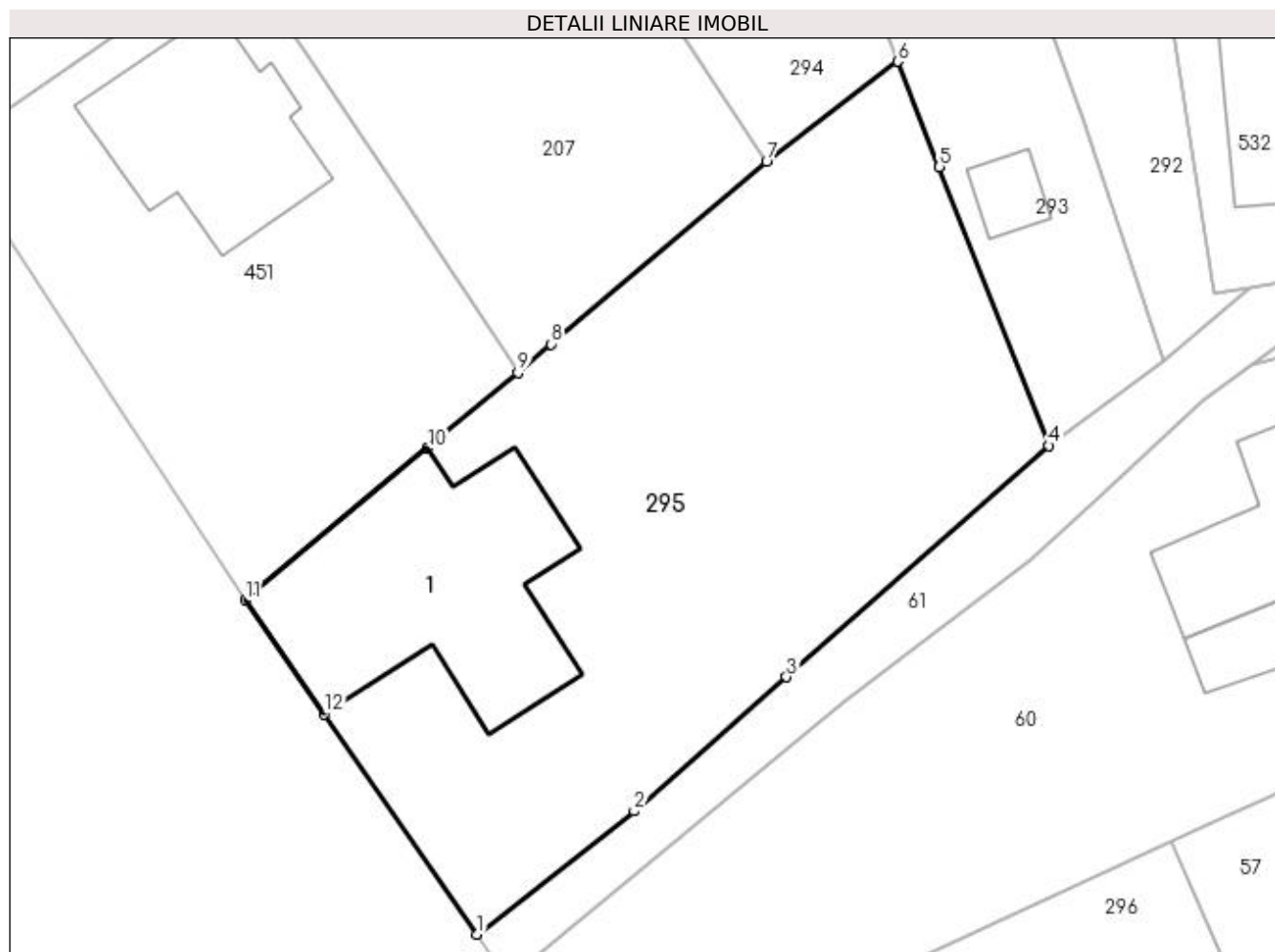
Inscrieri privind dezmembramintele dreptului de proprietate, drepturi reale de garanție și sarcini	Referințe
NU SUNT	

Anexa Nr. 1 La Partea I

Teren

Nr cadastral	Suprafața (mp)*	Observații / Referințe
	951	

* Suprafața este determinată în planul de proiecție Stereo 70.



Date referitoare la teren

Crt	Categorie folosință	Intravilan	Suprafața (mp)	Tarla	Parcelă	Nr. topo	Observații / Referințe
1	curți construcții	DA	481	14	415	-	
2	arabil	DA	470	14	414	-	

Date referitoare la construcții

Crt	Număr	Destinație construcție	Supraf. (mp)	Situație juridică	Observații / Referințe
A1.1		construcții de locuințe	166	Cu acte	Nr. niveluri:1; S. construita la sol:166 mp;

Lungime Segmente

1) Valorile lungimilor segmentelor sunt obținute din proiecție în plan.

Punct început	X / Y	Punct sfârșit	X / Y	Lungime segment (** (m)
1	550.140,129 404.213,85	2	550.148,632 404.220,53	10.813
2	550.148,632 404.220,53	3	550.156,89 404.227,802	11.003
3	550.156,89 404.227,802	4	550.171,128 404.240,338	18.97

Punct început	X / Y	Punct sfârşit	X / Y	Lungime segment (** (m)
4	550.171,128 404.240,338	5	550.165,186 404.255,44	16.229
5	550.165,186 404.255,44	6	550.162,938 404.261,153	6.139
6	550.162,938 404.261,153	7	550.155,813 404.255,714	8.964
7	550.155,813 404.255,714	8	550.144,148 404.245,829	15.29
8	550.144,148 404.245,829	9	550.142,323 404.244,282	2.392
9	550.142,323 404.244,282	10	550.137,434 404.240,209	6.363
10	550.137,434 404.240,209	11	550.127,544 404.231,971	12.872
11	550.127,544 404.231,971	12	550.131,834 404.225,795	7.52
12	550.131,834 404.225,795	1	550.140,129 404.213,85	14.543

** Lungimile segmentelor sunt determinate în planul de proiecție Stereo 70 și sunt rotunjite la 1 milimetru.

*** Distanța dintre puncte este formată din segmente cumulate ce sunt mai mici decât valoarea 1 milimetru.

**DATE DESPRE IMOBILUL NR. 296**

Oficiul de Cadastru și Publicitate Imobiliară PRAHOVA
Biroul de Cadastru și Publicitate Imobiliară Câmpina

A. Partea I. Descrierea imobilului

TEREN Intravilan

Nr. CF vechi:182
Nr. cadastral vechi:253

Adresa: Loc. Provita De Sus, Nr. 114, Jud. Prahova

Nr. Crt	Nr cadastral Nr. topografic	Suprafața* (mp)	Observații / Referințe
A1	21026	Din acte: 0 Masurata: 808	Sector cadastral:13 Teren neimprejmuit;

Construcții

Crt	Nr cadastral Nr. topografic	Adresa	Observații / Referințe
A1.1	21026-C1	Loc. Provita De Sus, Nr. 114, Jud. Prahova	Nr. niveluri:1; S. construita la sol:93 mp;
A1.2	21026-C2	Loc. Provita De Sus, Nr. 114, Jud. Prahova	Nr. niveluri:1; S. construita la sol:43 mp;

B. Partea II. Proprietari și acte

Inscrieri privitoare la dreptul de proprietate și alte drepturi reale		Referințe
4559 / 01/11/2004		
Act Notarial nr. 6166, din 29/10/2004 emis de BNP IVAN M-SAVULESCU V-CAMPINA;		
B1	Intabulare, drept de PROPRIETATE, dobandit prin Conventie, cota actuala 1/2, cota initiala 1/1 1) RUSU MIHAELA MONICA <i>OBSERVATII: (provenita din conversia CF 182)</i>	A1, A1.1, A1.2
43399 / 27/10/2021		
Act Notarial nr. 140, din 26/10/2021 emis de Ghita Rozalinda Mariana Camelia (act administrativ nr 10 din 26.10.2021, emis de Ghita Rozalinda Mariana Camelia;act administrativ nr cerere din 27.10.2021, emis de Ghita Rozalinda Mariana Camelia;act administrativ nr 43035 din 25.10.2021, emis de Ghita Rozalinda Mariana Camelia);		
B2	Intabulare, drept de PROPRIETATE, dobandit prin Succesiune, cota actuala 1/2, cota initiala 1/2 1) RUSU MIHAELA-MONICA	A1, A1.1, A1.2

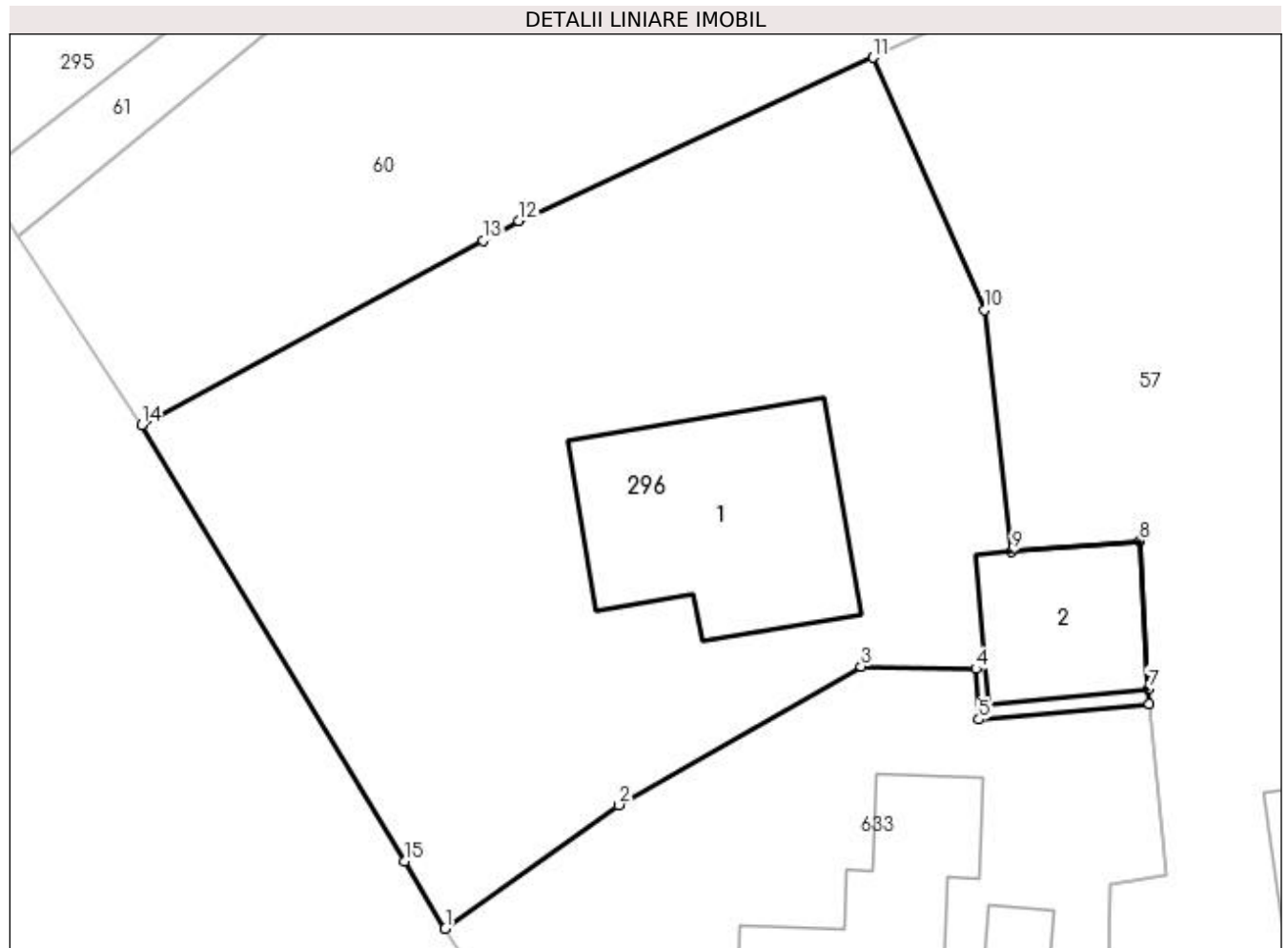
C. Partea III. SARCINI .

Inscrieri privind dezmembramintele dreptului de proprietate, drepturi reale de garanție și sarcini	Referințe
NU SUNT	

Teren

Nr cadastral	Suprafața (mp)*	Observații / Referințe
21026	Din acte: 0 Masurata: 808	

* Suprafața este determinată în planul de proiecție Stereo 70.



Date referitoare la teren

Crt	Categorie folosință	Intra vilan	Suprafața (mp)	Tarla	Parcelă	Nr. topo	Observații / Referințe
1	curți constructii	DA	531	14	405	-	
2	arabil	DA	277	14	406	-	

Date referitoare la construcții

Crt	Număr	Destinație construcție	Supraf. (mp)	Situație juridică	Observații / Referințe
A1.1	21026-C1	construcții de locuințe	Din acte: 0 Masurata: 93	Cu acte	Nr. niveluri:1; S. construita la sol:93 mp;
A1.2	21026-C2	construcții de locuințe	Din acte: 0 Masurata: 43	Cu acte	Nr. niveluri:1; S. construita la sol:43 mp;

Lungime Segmente

1) Valorile lungimilor segmentelor sunt obținute din proiecție în plan.

Punct început	X / Y	Punct sfârșit	X / Y	Lungime segment (** (m)
1	550.159,745 404.182,214	2	550.167,056 404.187,418	8.974
2	550.167,056 404.187,418	3	550.177,276 404.193,247	11.765

Punct început	X / Y	Punct sfârșit	X / Y	Lungime segment (** (m)
3	550.177,276 404.193,247	4	550.182,124 404.193,148	4.849
4	550.182,124 404.193,148	5	550.182,246 404.191,021	2.13
5	550.182,246 404.191,021	6	550.189,434 404.191,673	7.218
6	550.189,434 404.191,673	7	550.189,374 404.192,313	0.643
7	550.189,374 404.192,313	8	550.189,029 404.198,541	6.238
8	550.189,029 404.198,541	9	550.183,628 404.198,11	5.418
9	550.183,628 404.198,11	10	550.182,467 404.208,277	10.233
10	550.182,467 404.208,277	11	550.177,785 404.218,901	11.61
11	550.177,785 404.218,901	12	550.162,857 404.212,027	16.435
12	550.162,857 404.212,027	13	550.161,333 404.211,204	1.732
13	550.161,333 404.211,204	14	550.146,935 404.203,431	16.362
14	550.146,935 404.203,431	15	550.158,032 404.185,05	21.471
15	550.158,032 404.185,05	1	550.159,745 404.182,214	3.313

** Lungimile segmentelor sunt determinate în planul de proiecție Stereo 70 și sunt rotunjite la 1 milimetru.

*** Distanța dintre puncte este formată din segmente cumulate ce sunt mai mici decât valoarea 1 milimetru.

**DATE DESPRE IMOBILUL NR. 297**

Oficiul de Cadastru și Publicitate Imobiliară PRAHOVA
Biroul de Cadastru și Publicitate Imobiliară Câmpina

A. Partea I. Descrierea imobilului

TEREN Intravilan

Adresa: Loc. Provita De Sus, Nr. 86, Jud. Prahova

Nr. Crt	Nr cadastral Nr. topografic	Suprafața* (mp)	Observații / Referințe
A1		250	Sector cadastral:16 Teren imprejmuit;

Construcții

Crt	Nr cadastral Nr. topografic	Adresa	Observații / Referințe
A1.1		Loc. Provita De Sus, Nr. 86, Jud. Prahova	Nr. niveluri:1; S. construita la sol:88 mp; S. construita desfasurata:88 mp; Locuință; Nr. niveluri=1; Lemn; S. construită la sol=88 mp; S desfășurată =88 mp; S. construită desfășurată=88 mp; Anul 1962.

B. Partea II. Proprietari și acte

Inscrieri privitoare la dreptul de proprietate și alte drepturi reale		Referințe
/		
Act Administrativ nr. TP 67247, din 29/05/1997 emis de CJPSDPAT PRAHOVA;		
B1	Inscrierea provizorie, drept de PROPRIETATE, dobandit prin Reconstituire, cota actuala 1/2, cota initiala 1/1 1) ANGHEL MARIA	A1
Act Notarial nr. CM 31/2008, din 29/01/2008 emis de BN IVAN MIHAELA - SAVULESCU VASILE;		
B2	Inscrierea provizorie, drept de PROPRIETATE, dobandit prin Succesiune, cota actuala 1/2, cota initiala 1/1 1) ȘTEFAN ELENA	A1
Act Notarial nr. CVC 1105, din 01/04/1982 emis de NSL CÂMPINA;		
B3	Inscrierea provizorie, drept de PROPRIETATE, dobandit prin Conventie, cota actuala 1/2, cota initiala 1/1 1) ANGHEL MARIA	A1.1
Act Notarial nr. CM 31/2008, din 29/01/2008 emis de BN IVAN MIHAELA - SAVULESCU VASILE;		
B4	Inscrierea provizorie, drept de PROPRIETATE, dobandit prin Succesiune, cota actuala 1/2, cota initiala 1/1 1) ȘTEFAN ELENA	A1.1

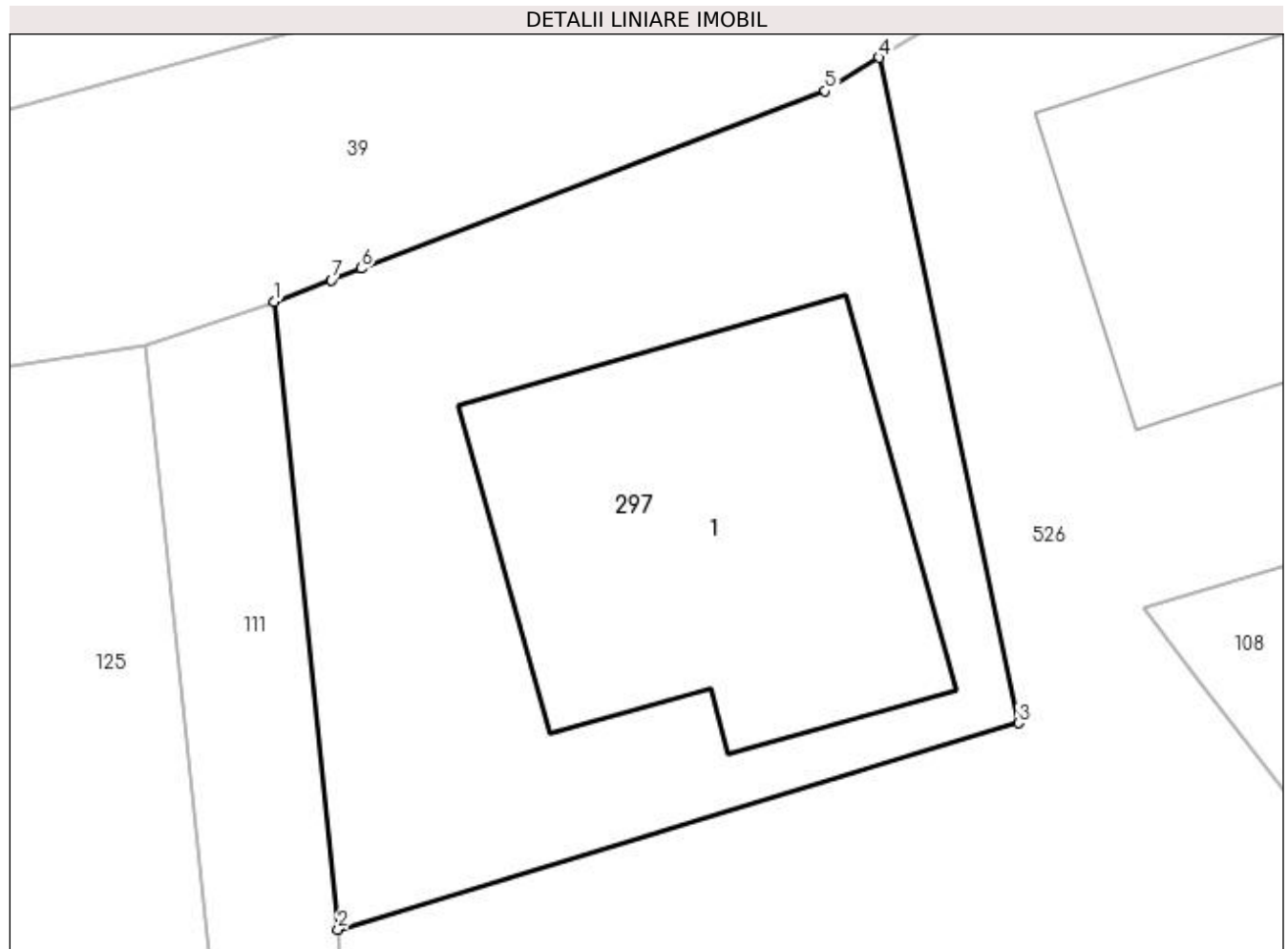
C. Partea III. SARCINI .

Inscrieri privind dezmembramintele dreptului de proprietate, drepturi reale de garanție și sarcini	Referințe
NU SUNT	

Teren

Nr cadastral	Suprafața (mp)*	Observații / Referințe
	250	

* Suprafața este determinată în planul de proiecție Stereo 70.



Date referitoare la teren

Crt	Categorie folosință	Intravilan	Suprafața (mp)	Tarla	Parcelă	Nr. topo	Observații / Referințe
1	curți constructii	DA	250	18	527	-	

Date referitoare la construcții

Crt	Număr	Destinație construcție	Supraf. (mp)	Situație juridică	Observații / Referințe
A1.1		construcții de locuințe	88	Cu acte	Nr. niveluri:1; S. construită la sol:88 mp; S. construită desfășurată:88 mp; Locuință; Nr. niveluri=1; Lemn; S. construită la sol=88 mp; S desfășurată =88 mp; S. construită desfășurată=88 mp; Anul 1962.

Lungime Segmente

1) Valorile lungimilor segmentelor sunt obținute din proiecție în plan.

Punct început	X / Y	Punct sfârșit	X / Y	Lungime segment (** (m)
1	550.410,251 404.354,638	2	550.411,774 404.339,588	15.127
2	550.411,774 404.339,588	3	550.428,092 404.344,537	17.052

Punct început	X / Y	Punct sfârșit	X / Y	Lungime segment (** (m)
3	550.428,092 404.344,537	4	550.424,758 404.360,488	16.296
4	550.424,758 404.360,488	5	550.423,461 404.359,687	1.524
5	550.423,461 404.359,687	6	550.412,33 404.355,433	11.916
6	550.412,33 404.355,433	7	550.411,618 404.355,16	0.763
7	550.411,618 404.355,16	1	550.410,251 404.354,638	1.463

** Lungimile segmentelor sunt determinate în planul de proiecție Stereo 70 și sunt rotunjite la 1 milimetru.

*** Distanța dintre puncte este formată din segmente cumulate ce sunt mai mici decât valoarea 1 milimetru.



DATE DESPRE IMOBILUL NR. 298

Oficiul de Cadastru și Publicitate Imobiliară PRAHOVA
Biroul de Cadastru și Publicitate Imobiliară Câmpina

A. Partea I. Descrierea imobilului

TEREN Intravilan

Adresa: Loc. Provita De Sus, Nr. 81, Jud. Prahova

Nr. Crt	Nr cadastral Nr. topografic	Suprafața* (mp)	Observații / Referințe
A1	20768	Din acte: 1.500 Masurata: 1.449	Sector cadastral:16 Teren imprejmuit;

Construcții

Crt	Nr cadastral Nr. topografic	Adresa	Observații / Referințe
A1.1	20768-C1	Loc. Provita De Sus, Nr. 81, Jud. Prahova	Nr. niveluri:1; S. construita la sol:73 mp; locuinta - Sc beci = 16 mp, fundatie piatra, pereti din lemn, invelitoare tigla.
A1.2	20768-C2	Loc. Provita De Sus, Nr. 81, Jud. Prahova	Nr. niveluri:1; S. construita la sol:29 mp; anexa - fundatie beton, pereti din lemn, invelitoare tigla.
A1.3	20768-C3	Loc. Provita De Sus, Nr. 81, Jud. Prahova	Nr. niveluri:1; S. construita la sol:50 mp; anexa - fundatie piatra, pereti din lemn, invelitoare tabla.

B. Partea II. Proprietari și acte

Inscrieri privitoare la dreptul de proprietate și alte drepturi reale	Referințe
8414 / 24/05/2013	
Act Notarial nr. 2236, din 23/05/2013 emis de IVAN MIHAELA (act notarial nr 700 din 02.03.2020, emis de NP IVAN MIHAELA;hotarare judecatoreasca nr 1076 din 15.09.2021, emis de TRIBUNALUL PRAHOVA);	
B4	Intabulare, drept de PROPRIETATEcumparare ca bun comun, dobandit prin Conventie, cota actuala 1/2, cota initiala 1/2 1) SBURLEA MARIA-ROXANA 2) SBURLEA BOGDAN
	A1, A1.1
35227 / 02/09/2022	
Hotarare Judecatoreasca nr. 164, din 28/01/2021 emis de JUDECATORIA CAMPINA (act notarial nr 700 din 02.03.2020, emis de NP IVAN MIHAELA;hotarare judecatoreasca nr 1076 din 15.09.2021, emis de TRIBUNALUL PRAHOVA);	
B5	Intabulare, drept de PROPRIETATE, dobandit prin Hotarare Judecatoreasca, cota actuala 2/8, cota initiala 2/8 1) SBURLEA MARIA ROXANA
	A1, A1.1
B6	Intabulare, drept de PROPRIETATE, dobandit prin Hotarare Judecatoreasca, cota actuala 2/8, cota initiala 2/8 1) SBURLEA MARIA ROXANA
	A1.2, A1.3
Act Notarial nr. 700, din 02/03/2020 emis de NP IVAN MIHAELA (act notarial nr 700 din 02.03.2020, emis de NP IVAN MIHAELA;hotarare judecatoreasca nr 1076 din 15.09.2021, emis de TRIBUNALUL PRAHOVA);	
B7	Intabulare, drept de PROPRIETATEcumparare ca bun comun, dobandit prin Conventie, cota actuala 2/8, cota initiala 2/8 1) SBURLEA MARIA ROXANA 2) SBURLEA BOGDAN
	A1, A1.1
B8	Intabulare, drept de PROPRIETATEcumparare ca bun comun, dobandit prin Conventie, cota actuala 6/8, cota initiala 6/8 1) SBURLEA MARIA ROXANA 2) SBURLEA BOGDAN
	A1.2, A1.3

C. Partea III. SARCINI

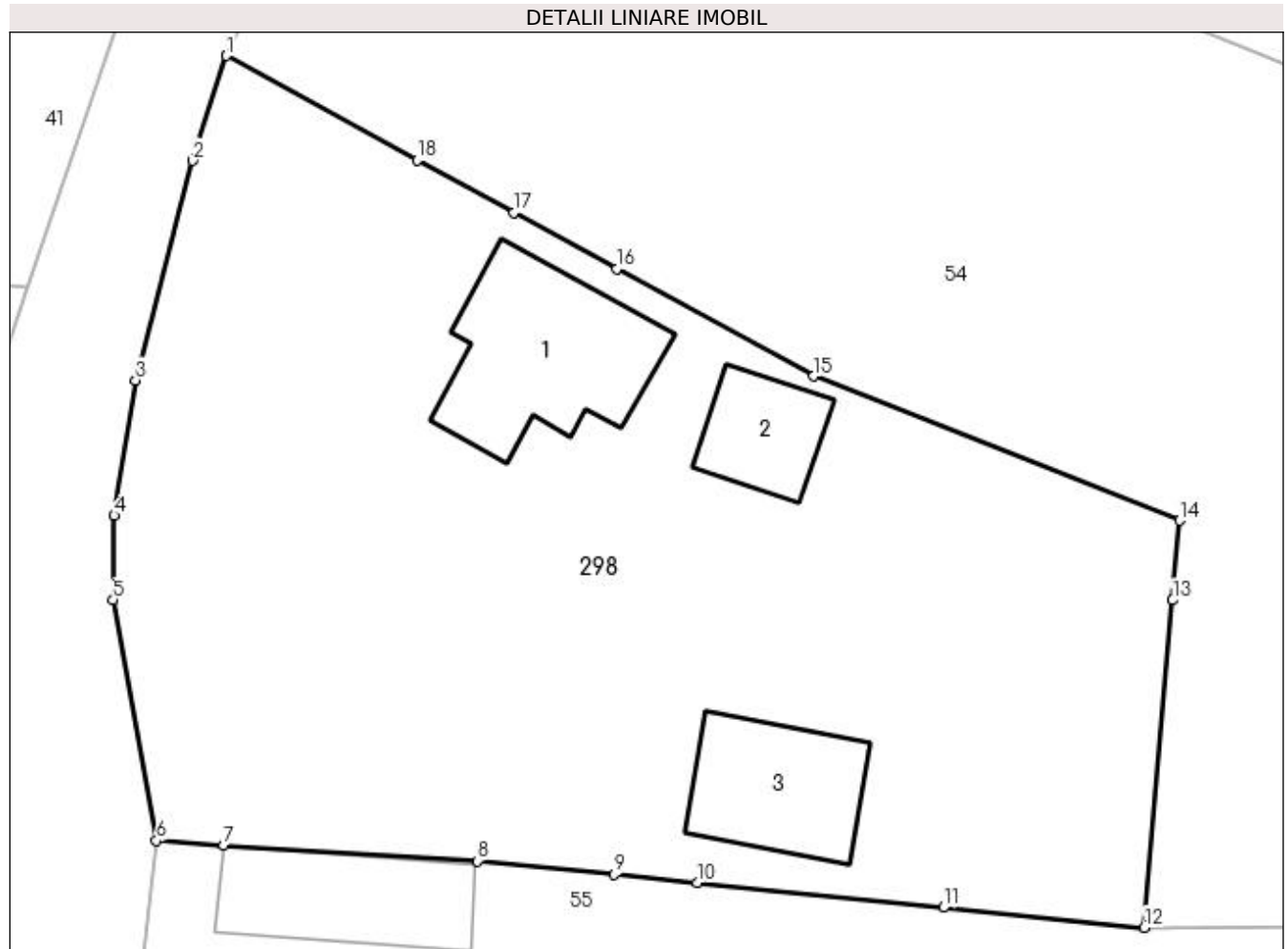
Inscrieri privind dezmembramintele dreptului de proprietate, drepturi reale de garanție și sarcini	Referințe
35227 / 02/09/2022	
Hotarare Judecatoreasca nr. 164, din 28/01/2021 emis de JUDECATORIA CAMPINA (act notarial nr 700 din 02.03.2020, emis de NP IVAN MIHAELA;hotarare judecatoreasca nr 1076 din 15.09.2021, emis de TRIBUNALUL PRAHOVA);	
C1	Intabulare, drept de IPOTECA LEGALA, Valoare:10808.25 LEIreprezentand sulta 1) OLTEANU PETRUȘ-DRAGOȘ
	A1, A1.1, A1.2, A1.3
Act Notarial nr. 700, din 02/03/2020 emis de NP IVAN MIHAELA (act notarial nr 700 din 02.03.2020, emis de NP IVAN MIHAELA;hotarare judecatoreasca nr 1076 din 15.09.2021, emis de TRIBUNALUL PRAHOVA);	

Inscrieri privind dezmembramintele dreptului de proprietate, drepturi reale de garanție și sarcini		Referințe
C4	se radiază ipotecile legale de sub C2, și C3, în baza contractului de vânzare de drepturi litigioase aut.nr. 700/02.03.2020 încheiat la NP Ivan Mihaela	A1, A1.1, A1.2, A1.3
42952 / 26/09/2022		
Act Notarial nr. 700, din 02/03/2020 emis de NP IVAN MIHAELA (act notarial nr 700 din 02.03.2020, emis de NP IVAN MIHAELA; hotărâre judecătorească nr 1076 din 15.09.2021, emis de TRIBUNALUL PRAHOVA);		
C5	se respinge cererea având ca obiect reexaminarea dosarului cu nr 35227 din 02.09.2022 emis de BCPI Campina întrucât a fost pronunțat în conformitate cu legislația în vigoare	A1, A1.1, A1.2, A1.3
19080 / 04/04/2023		
Actiune în instanță nr. FN, din 27/10/2022 emis de SBURLEA MARIA ROXANA (act notarial nr 700 din 02.03.2020, emis de NP IVAN MIHAELA; hotărâre judecătorească nr 1076 din 15.09.2021, emis de TRIBUNALUL PRAHOVA);		
C6	se notează plângerea formulată de petenta Sburlea Maria Roxana, împotriva soluției pronunțată în încheierea de reexaminare nr. 42952/26.09.2022	A1, A1.1, A1.2, A1.3

Teren

Nr cadastral	Suprafața (mp)*	Observații / Referințe
20768	Din acte: 1.500 Masurata: 1.449	

* Suprafața este determinată în planul de proiecție Stereo 70.



Date referitoare la teren

Crt	Categorie folosință	Intra vilan	Suprafața (mp)	Tarla	Parcelă	Nr. topo	Observații / Referințe
1	curți construcții	DA	854	18	545	-	intabulare cota de 1/2
2	arabil	DA	445	18	546	-	intabulare cota de 1/2
3	faneata	DA	150	18	544	-	intabulare cota de 1/2

Date referitoare la construcții

Crt	Număr	Destinație construcție	Supraf. (mp)	Situație juridică	Observații / Referințe
A1.1	20768-C1	construcții de locuințe	Din acte: 0 Masurata: 73	Cu acte	Nr. niveluri:1; S. construita la sol:73 mp; locuinta - Sc beci = 16 mp, fundatie piatra, pereti din lemn, invelitoare tigla.
A1.2	20768-C2	construcții anexa	Din acte: 0 Masurata: 29	Cu acte	Nr. niveluri:1; S. construita la sol:29 mp; anexa - fundatie beton, pereti din lemn, invelitoare tigla.
A1.3	20768-C3	construcții anexa	Din acte: 0 Masurata: 50	Cu acte	Nr. niveluri:1; S. construita la sol:50 mp; anexa - fundatie piatra, pereti din lemn, invelitoare tabla.

Lungime Segmente

1) Valorile lungimilor segmentelor sunt obținute din proiecție în plan.

Punct început	X / Y	Punct sfârșit	X / Y	Lungime segment (** (m)
1	550.308,623 404.321,454	2	550.306,991 404.316,319	5.388
2	550.306,991 404.316,319	3	550.304,195 404.305,582	11.095
3	550.304,195 404.305,582	4	550.303,15 404.298,971	6.693
4	550.303,15 404.298,971	5	550.303,101 404.294,854	4.117
5	550.303,101 404.294,854	6	550.305,221 404.283,068	11.975
6	550.305,221 404.283,068	7	550.308,522 404.282,861	3.307
7	550.308,522 404.282,861	8	550.320,932 404.282,082	12.434
8	550.320,932 404.282,082	9	550.327,616 404.281,415	6.717
9	550.327,616 404.281,415	10	550.331,66 404.281,011	4.064
10	550.331,66 404.281,011	11	550.343,708 404.279,808	12.108
11	550.343,708 404.279,808	12	550.353,537 404.278,827	9.878
12	550.353,537 404.278,827	13	550.354,926 404.294,834	16.067
13	550.354,926 404.294,834	14	550.355,265 404.298,73	3.911
14	550.355,265 404.298,73	15	550.337,343 404.305,784	19.26
15	550.337,343 404.305,784	16	550.327,72 404.311,034	10.962
16	550.327,72 404.311,034	17	550.322,686 404.313,781	5.735
17	550.322,686 404.313,781	18	550.317,965 404.316,357	5.378
18	550.317,965 404.316,357	1	550.308,623 404.321,454	10.642

** Lungimile segmentelor sunt determinate în planul de proiecție Stereo 70 și sunt rotunjite la 1 milimetru.

*** Distanța dintre puncte este formată din segmente cumulate ce sunt mai mici decât valoarea 1 milimetru.

**DATE DESPRE IMOBILUL NR. 299**

Oficiul de Cadastru și Publicitate Imobiliară PRAHOVA
Biroul de Cadastru și Publicitate Imobiliară Câmpina

A. Partea I. Descrierea imobilului

TEREN Intravilan

Adresa: Loc. Provita De Sus, Jud. Prahova

Nr. Crt	Nr cadastral Nr. topografic	Suprafața* (mp)	Observații / Referințe
A1		1.386	Sector cadastral:16 Teren imprejmuit;

Construcții

Crt	Nr cadastral Nr. topografic	Adresa	Observații / Referințe
A1.1		Loc. Provita De Sus, Jud. Prahova	Nr. niveluri:1; S. construita la sol:131 mp;

B. Partea II. Proprietari și acte

Inscrieri privitoare la dreptul de proprietate și alte drepturi reale	Referințe
/	
Act Normativ nr. Legea 7, din 13/03/1996 emis de PARLAMENTUL ROMÂNIEI;	
B1	Inscrierea provizorie, drept de PROPRIETATE, dobandit prin Lege, cota actuala 1/1, cota initiala 1/1
1) COMUNA PROVIȚA DE SUS, CIF:2845362, PROPRIETAR NEIDENTIFICAT	

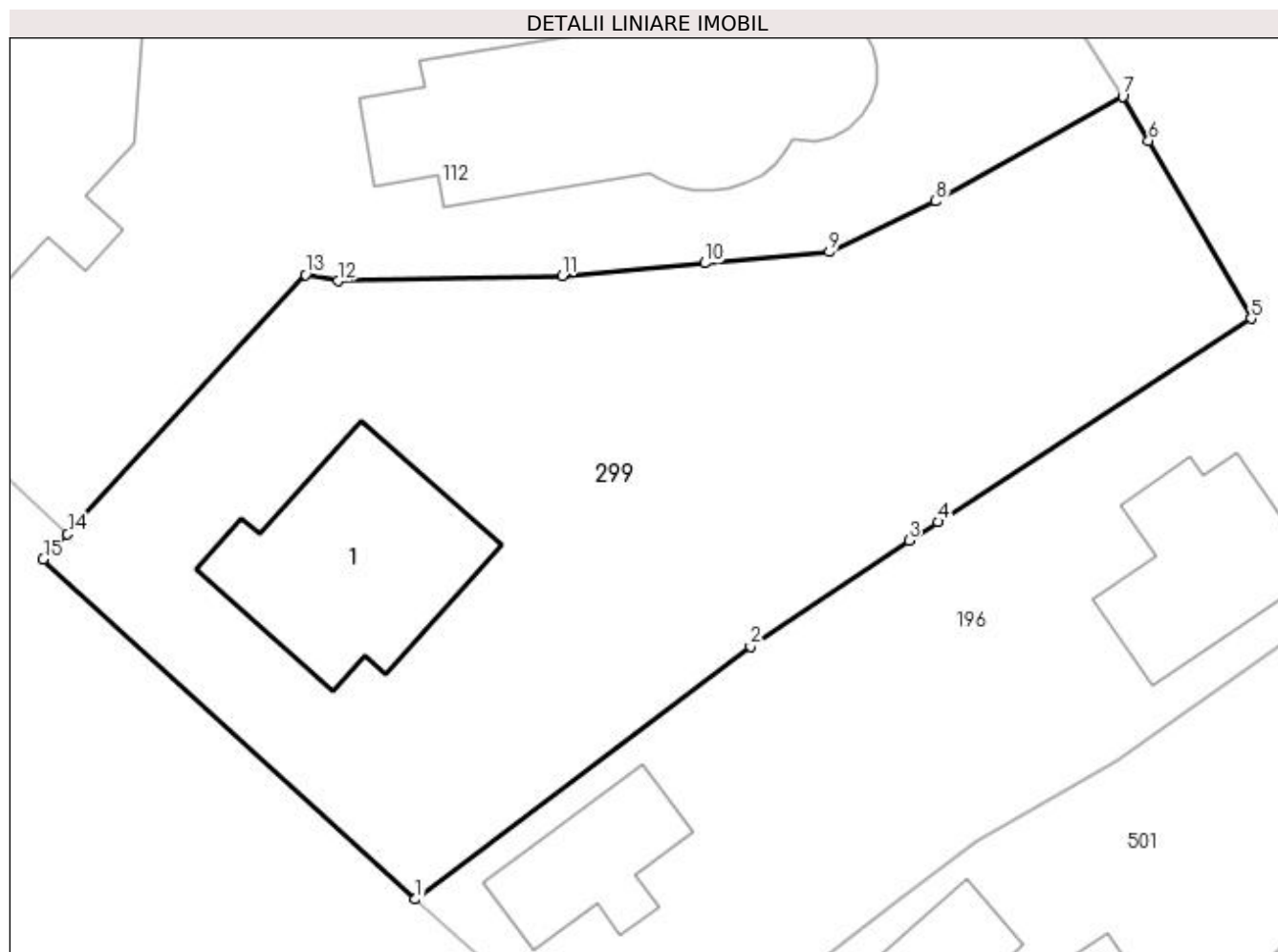
C. Partea III. SARCINI .

Inscrieri privind dezmembramintele dreptului de proprietate, drepturi reale de garanție și sarcini	Referințe
NU SUNT	

Anexa Nr. 1 La Partea I**Teren**

Nr cadastral	Suprafața (mp)*	Observații / Referințe
	1.386	

* Suprafața este determinată în planul de proiecție Stereo 70.

**Date referitoare la teren**

Crt	Categorie folosință	Intra vilan	Suprafața (mp)	Tarla	Parcelă	Nr. topo	Observații / Referințe
1	curți constructii	DA	1.014	19	564	-	
2	arabil	DA	65	19	565/1	-	
3	faneata	DA	307	19	565	-	

Date referitoare la construcții

Crt	Număr	Destinație construcție	Supraf. (mp)	Situație juridică	Observații / Referințe
A1.1		construcții de locuințe	131	Cu acte	Nr. niveluri:1; S. construita la sol:131 mp;

Lungime Segmente

1) Valorile lungimilor segmentelor sunt obținute din proiecție în plan.

Punct început	X / Y	Punct sfârșit	X / Y	Lungime segment (** (m)
1	550.392,853 404.113,017	2	550.411,635 404.127,17	23.517
2	550.411,635 404.127,17	3	550.420,506 404.133,112	10.677

Punct început	X / Y	Punct sfârșit	X / Y	Lungime segment (** (m)
3	550.420,506 404.133,112	4	550.422,145 404.134,164	1.948
4	550.422,145 404.134,164	5	550.439,691 404.145,557	20.92
5	550.439,691 404.145,557	6	550.433,937 404.155,499	11.487
6	550.433,937 404.155,499	7	550.432,496 404.157,989	2.877
7	550.432,496 404.157,989	8	550.422,005 404.152,117	12.023
8	550.422,005 404.152,117	9	550.416,037 404.149,276	6.61
9	550.416,037 404.149,276	10	550.409,071 404.148,653	6.994
10	550.409,071 404.148,653	11	550.401,089 404.147,94	8.014
11	550.401,089 404.147,94	12	550.388,526 404.147,658	12.566
12	550.388,526 404.147,658	13	550.386,701 404.148,008	1.858
13	550.386,701 404.148,008	14	550.373,366 404.133,481	19.719
14	550.373,366 404.133,481	15	550.371,997 404.132,069	1.967
15	550.371,997 404.132,069	1	550.392,853 404.113,017	28.248

** Lungimile segmentelor sunt determinate în planul de proiecție Stereo 70 și sunt rotunjite la 1 milimetru.

*** Distanța dintre puncte este formată din segmente cumulate ce sunt mai mici decât valoarea 1 milimetru.

**DATE DESPRE IMOBILUL NR. 300**

Oficiul de Cadastru și Publicitate Imobiliară PRAHOVA
Biroul de Cadastru și Publicitate Imobiliară Câmpina

A. Partea I. Descrierea imobilului

TEREN Intravilan

Adresa: Loc. Provita De Sus, Jud. Prahova

Nr. Crt	Nr cadastral Nr. topografic	Suprafața* (mp)	Observații / Referințe
A1		1.857	Sector cadastral:16 Teren neimprejmuit;

B. Partea II. Proprietari și acte

Inscrieri privitoare la dreptul de proprietate și alte drepturi reale		Referințe
/		
Act Normativ nr. Legea 7, din 13/03/1996 emis de PARLAMENTUL ROMÂNIEI;		
B1	Inscrierea provizorie, drept de PROPRIETATE, dobandit prin Lege, cota actuala 1/1, cota initiala 1/1 1) COMUNA PROVIȚA DE SUS, CIF:2845362, PROPRIETAR NEIDENTIFICAT	A1, A1.1, A1.2

C. Partea III. SARCINI .

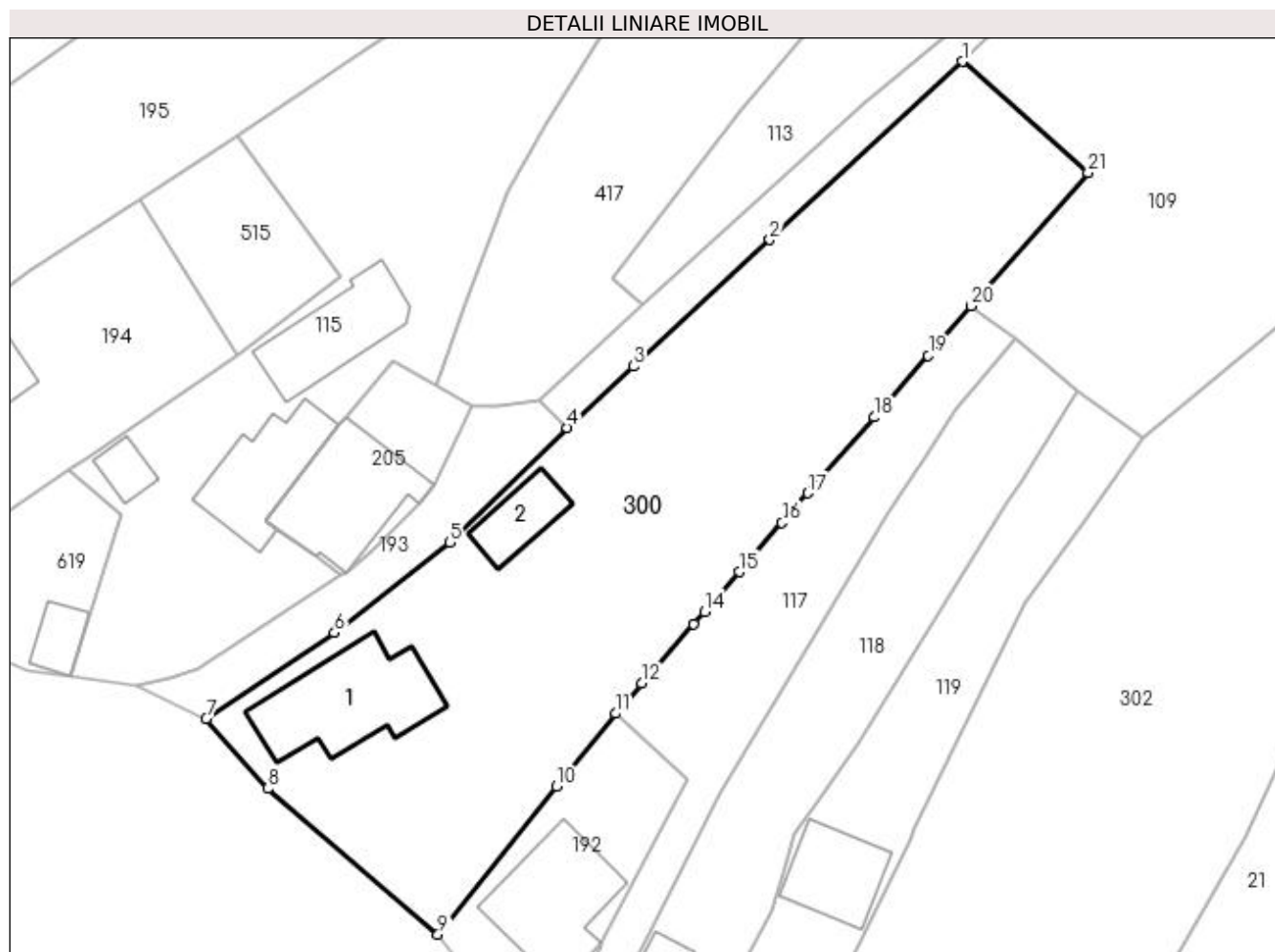
Inscrieri privind dezmembramentele dreptului de proprietate, drepturi reale de garanție și sarcini	Referințe
NU SUNT	

Anexa Nr. 1 La Partea I

Teren

Nr cadastral	Suprafața (mp)*	Observații / Referințe
	1.857	

* Suprafața este determinată în planul de proiecție Stereo 70.



Date referitoare la teren

Crt	Categorie folosință	Intra vilan	Suprafața (mp)	Tarla	Parcelă	Nr. topo	Observații / Referințe
1	curți constructii	DA	639	19	590	-	
2	faneata	DA	420	19	591	-	
3	arabil	DA	287	19	592	-	
4	faneata	DA	511	19	593	-	

Date referitoare la construcții

Crt	Număr	Destinație construcție	Supraf. (mp)	Situație juridică	Observații / Referințe
A1.1		construcții de locuințe	117	Fara acte	Nr. niveluri:1; S. construita la sol:117 mp;
A1.2		construcții anexa	38	Fara acte	Nr. niveluri:1; S. construita la sol:38 mp;

Lungime Segmente

1) Valorile lungimilor segmentelor sunt obținute din proiecție în plan.

Punct început	X / Y	Punct sfârșit	X / Y	Lungime segment (** (m)	Punct început	X / Y	Punct sfârșit	X / Y	Lungime segment (** (m)
---------------	-------	---------------	-------	-------------------------	---------------	-------	---------------	-------	-------------------------

Punct început	X / Y	Punct sfârșit	X / Y	Lungime segment (** (m)
1	550.561,257 404.089,281	2	550.543,805 404.073,117	23.788
3	550.531,409 404.061,636	4	550.525,425 404.056,093	8.157
5	550.514,768 404.045,672	6	550.504,304 404.037,5	13.277
7	550.492,666 404.029,705	8	550.498,268 404.023,38	8.449
9	550.513,695 404.010,151	10	550.524,469 404.023,549	17.193
11	550.529,797 404.030,174	12	550.532,186 404.032,907	3.63
13	550.536,875 404.038,272	14	550.537,869 404.039,41	1.511
15	550.541,018 404.043,012	16	550.544,903 404.047,458	5.904
17	550.547,258 404.050,152	18	550.553,271 404.057,032	9.137
19	550.558,167 404.062,634	20	550.562,072 404.067,102	5.934
21	550.572,667 404.079,221	1	550.561,257 404.089,281	15.212

Punct început	X / Y	Punct sfârșit	X / Y	Lungime segment (** (m)
2	550.543,805 404.073,117	3	550.531,409 404.061,636	16.896
4	550.525,425 404.056,093	5	550.514,768 404.045,672	14.905
6	550.504,304 404.037,5	7	550.492,666 404.029,705	14.007
8	550.498,268 404.023,38	9	550.513,695 404.010,151	20.322
10	550.524,469 404.023,549	11	550.529,797 404.030,174	8.502
12	550.532,186 404.032,907	13	550.536,875 404.038,272	7.125
14	550.537,869 404.039,41	15	550.541,018 404.043,012	4.784
16	550.544,903 404.047,458	17	550.547,258 404.050,152	3.578
18	550.553,271 404.057,032	19	550.558,167 404.062,634	7.44
20	550.562,072 404.067,102	21	550.572,667 404.079,221	16.097

** Lungimile segmentelor sunt determinate în planul de proiecție Stereo 70 și sunt rotunjite la 1 milimetru.

*** Distanța dintre puncte este formată din segmente cumulate ce sunt mai mici decât valoarea 1 milimetru.

**DATE DESPRE IMOBILUL NR. 301**

Oficiul de Cadastru și Publicitate Imobiliară PRAHOVA
Biroul de Cadastru și Publicitate Imobiliară Câmpina

A. Partea I. Descrierea imobilului

TEREN Necunoscut

Adresa: Loc. Provita De Sus, Jud. Prahova

Nr. Crt	Nr cadastral Nr. topografic	Suprafața* (mp)	Observații / Referințe
A1		186	Sector cadastral:16 Teren neimprejmuit;

B. Partea II. Proprietari și acte

Inscrieri privitoare la dreptul de proprietate și alte drepturi reale	Referințe
/	
Act Normativ nr. Legea 7, din 13/03/1996 emis de PARLAMENTUL ROMÂNIEI;	
B1	A1
1) COMUNA PROVIȚA DE SUS, CIF:2845362, PROPRIETAR NEIDENTIFICAT	

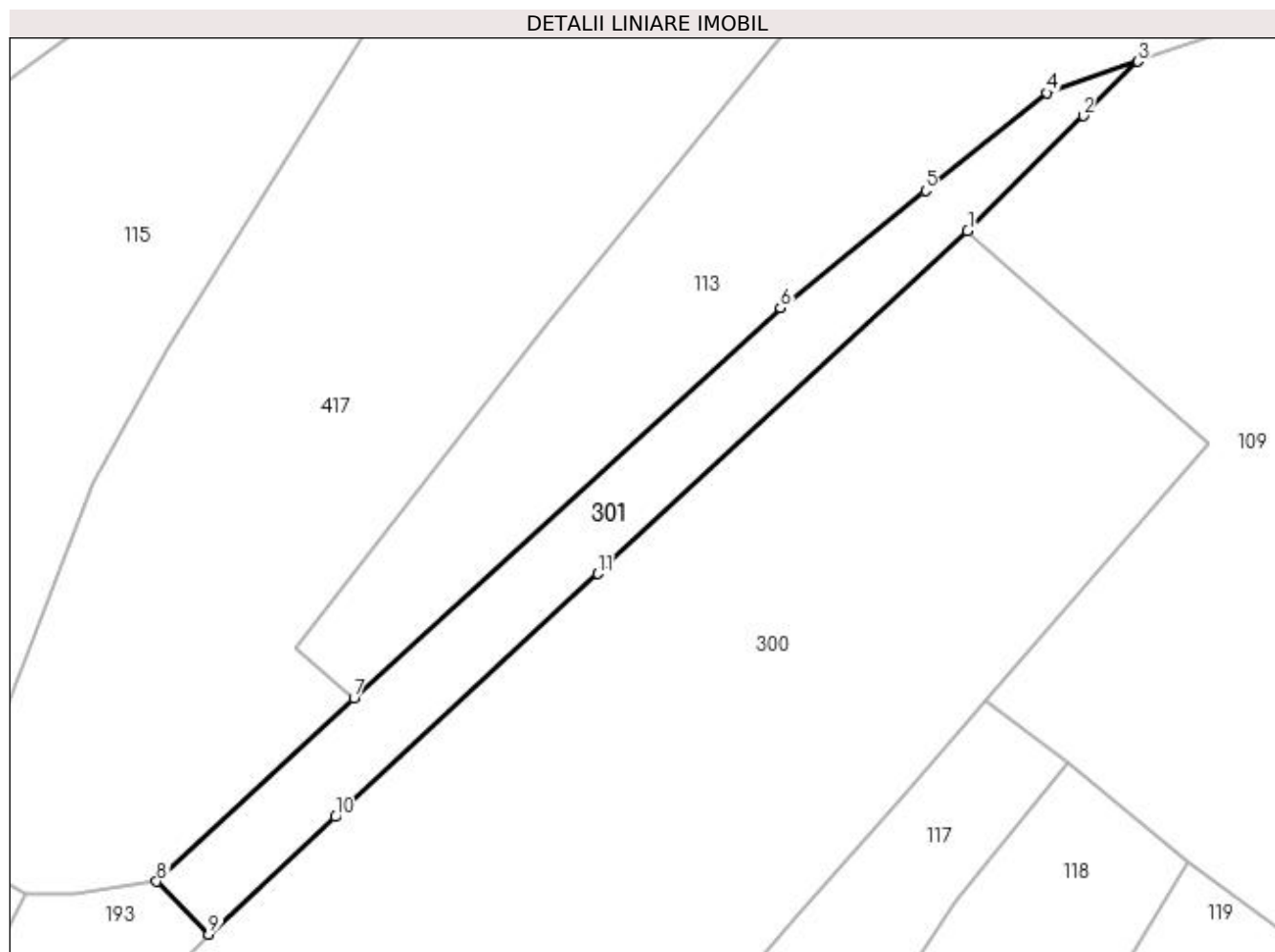
C. Partea III. SARCINI .

Inscrieri privind dezmembramintele dreptului de proprietate, drepturi reale de garanție și sarcini	Referințe
NU SUNT	

Teren

Nr cadastral	Suprafața (mp)*	Observații / Referințe
	186	

* Suprafața este determinată în planul de proiecție Stereo 70.



Date referitoare la teren

Crt	Categorie folosință	Intravilan	Suprafața (mp)	Tarla	Parcelă	Nr. topo	Observații / Referințe
1	faneata	DA	165	19	588	-	
2	faneata	NU	21	19	588	-	

Lungime Segmente

1) Valorile lungimilor segmentelor sunt obținute din proiecție în plan.

Punct început	X / Y	Punct sfârșit	X / Y	Lungime segment (** (m)
1	550.561,257 404.089,281	2	550.566,716 404.094,724	7.709
2	550.566,716 404.094,724	3	550.569,287 404.097,287	3.63
3	550.569,287 404.097,287	4	550.564,995 404.095,81	4.539
4	550.564,995 404.095,81	5	550.559,274 404.091,187	7.355

Punct început	X / Y	Punct sfârşit	X / Y	Lungime segment (** (m)
5	550.559,274 404.091,187	6	550.552,421 404.085,651	8.81
6	550.552,421 404.085,651	7	550.532,282 404.067,253	27.278
7	550.532,282 404.067,253	8	550.522,963 404.058,581	12.73
8	550.522,963 404.058,581	9	550.525,425 404.056,093	3.5
9	550.525,425 404.056,093	10	550.531,409 404.061,636	8.157
10	550.531,409 404.061,636	11	550.543,805 404.073,117	16.896
11	550.543,805 404.073,117	1	550.561,257 404.089,281	23.788

** Lungimile segmentelor sunt determinate în planul de proiecție Stereo 70 și sunt rotunjite la 1 milimetru.

*** Distanța dintre puncte este formată din segmente cumulate ce sunt mai mici decât valoarea 1 milimetru.

**DATE DESPRE IMOBILUL NR. 302**

Oficiul de Cadastru și Publicitate Imobiliară PRAHOVA
Biroul de Cadastru și Publicitate Imobiliară Câmpina

A. Partea I. Descrierea imobilului

TEREN Intravilan

Nr. CF vechi:1042

Nr. cadastral vechi:10286

Adresa: Loc. Provita De Sus, Str Principala, Nr. 61, Jud. Prahova

Nr. Crt	Nr cadastral Nr. topografic	Suprafața* (mp)	Observații / Referințe
A1	20354	Din acte: 3.640 Masurata: 3.360	Sector cadastral:16 Teren imprejmuit;

Construcții

Crt	Nr cadastral Nr. topografic	Adresa	Observații / Referințe
A1.1	20354-C1	Loc. Provita De Sus, Str Principala, Nr. 61, Jud. Prahova	Nr. niveluri:1; S. construita la sol:97 mp; LOCUINTA
A1.2	20354-C2	Loc. Provita De Sus, Str Principala, Nr. 61, Jud. Prahova	Nr. niveluri:1; S. construita la sol:30 mp; ANEXA

B. Partea II. Proprietari și acte

Inscrieri privitoare la dreptul de proprietate și alte drepturi reale		Referințe
19192 / 11/09/2008		
Act Notarial nr. 683, din 01/03/1999 emis de NP MUSAT MARGARIT;		
B1	Intabulare, drept de PROPRIETATEcumparare ca bun propriu, dobandit prin Conventie, cota actuala 1/1, cota initiala 1/1 1) VARGHESIU MIHNEA STEFAN	A1, A1.1, A1.2

C. Partea III. SARCINI

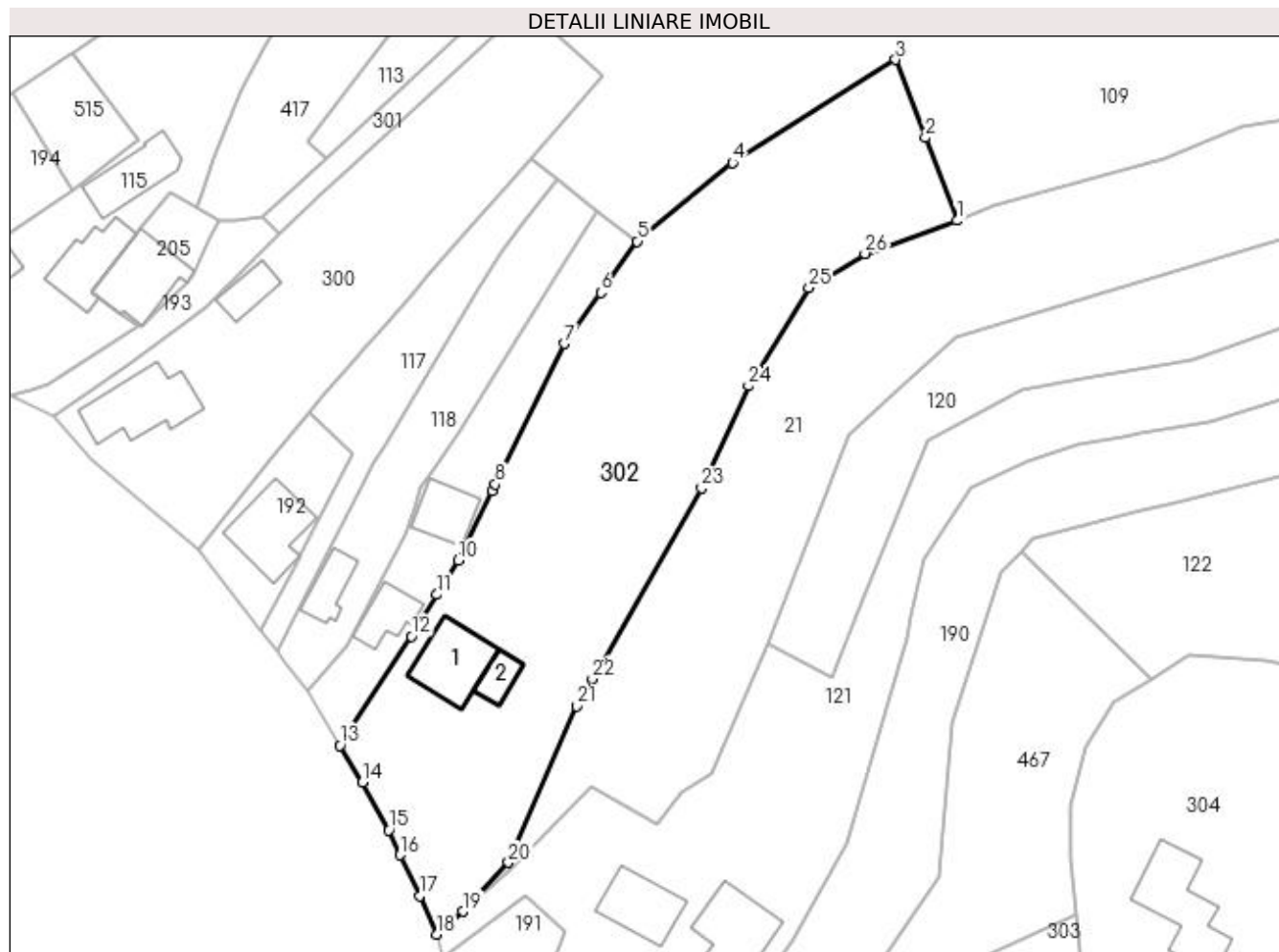
Inscrieri privind dezmembramintele dreptului de proprietate, drepturi reale de garanție și sarcini		Referințe
45359 / 11/10/2022		
Act Notarial nr. 1500, din 10/10/2022 emis de David Catalina;		
C2	se radiaza ipoteca si interdictiile aferente inscrise sub C1 in baza declaratiei aut nr 1500 din 10.10.2022 emisa de NP David Catalina	A1, A1.1, A1.2

Anexa Nr. 1 La Partea I

Teren

Nr cadastral	Suprafața (mp)*	Observații / Referințe
20354	Din acte: 3.640 Masurata: 3.360	

* Suprafața este determinată în planul de proiecție Stereo 70.



Date referitoare la teren

Crt	Categorie folosință	Intravilan	Suprafața (mp)	Tarla	Parcelă	Nr. topo	Observații / Referințe
1	curți construcții	DA	966	19	603	-	
2	livada	DA	2.394	19	604	-	

Date referitoare la construcții

Crt	Număr	Destinație construcție	Supraf. (mp)	Situație juridică	Observații / Referințe
A1.1	20354-C1	construcții de locuințe	Din acte: 0 Masurata: 97	Cu acte	Nr. niveluri:1; S. construita la sol:97 mp; LOCUINTA
A1.2	20354-C2	construcții anexa	Din acte: 0 Masurata: 30	Cu acte	Nr. niveluri:1; S. construita la sol:30 mp; ANEXA

Lungime Segmente

1) Valorile lungimilor segmentelor sunt obținute din proiecție în plan.

Punct început	X / Y	Punct sfârșit	X / Y	Lungime segment (** (m)
1	550.624,22 404.058,14	2	550.619,596 404.070,214	12.929
3	550.615,254 404.081,552	4	550.591,49 404.066,55	28.103

Punct început	X / Y	Punct sfârșit	X / Y	Lungime segment (** (m)
2	550.619,596 404.070,214	3	550.615,254 404.081,552	12.141
4	550.591,49 404.066,55	5	550.577,65 404.055,11	17.956

Punct început	X / Y	Punct sfârșit	X / Y	Lungime segment (** (m)
5	550.577,65 404.055,11	6	550.572,33 404.047,66	9.155
7	550.567,01 404.040,21	8	550.556,981 404.019,739	22.796
9	550.556,533 404.018,817	10	550.551,6 404.008,67	11.283
11	550.548,516 404.003,697	12	550.544,764 403.997,646	7.12
13	550.534,383 403.981,756	14	550.537,666 403.976,401	6.281
15	550.541,498 403.969,415	16	550.543,15 403.965,802	3.973
17	550.545,925 403.959,828	18	550.548,385 403.954,251	6.095
19	550.552,297 403.957,594	20	550.558,91 403.964,697	9.705
21	550.568,817 403.987,471	22	550.571,102 403.991,451	4.589
23	550.587,024 404.019,179	24	550.593,818 404.034,086	16.382
25	550.602,63 404.048,33	26	550.610,8 404.053,33	9.579

Punct început	X / Y	Punct sfârșit	X / Y	Lungime segment (** (m)
6	550.572,33 404.047,66	7	550.567,01 404.040,21	9.155
8	550.556,981 404.019,739	9	550.556,533 404.018,817	1.025
10	550.551,6 404.008,67	11	550.548,516 404.003,697	5.852
12	550.544,764 403.997,646	13	550.534,383 403.981,756	18.98
14	550.537,666 403.976,401	15	550.541,498 403.969,415	7.968
16	550.543,15 403.965,802	17	550.545,925 403.959,828	6.587
18	550.548,385 403.954,251	19	550.552,297 403.957,594	5.146
20	550.558,91 403.964,697	21	550.568,817 403.987,471	24.836
22	550.571,102 403.991,451	23	550.587,024 404.019,179	31.974
24	550.593,818 404.034,086	25	550.602,63 404.048,33	16.749
26	550.610,8 404.053,33	1	550.624,22 404.058,14	14.256

** Lungimile segmentelor sunt determinate în planul de proiecție Stereo 70 și sunt rotunjite la 1 milimetru.

*** Distanța dintre puncte este formată din segmente cumulate ce sunt mai mici decât valoarea 1 milimetru.

**DATE DESPRE IMOBILUL NR. 303**

Oficiul de Cadastru și Publicitate Imobiliară PRAHOVA
Biroul de Cadastru și Publicitate Imobiliară Câmpina

A. Partea I. Descrierea imobilului

TEREN Intravilan

Adresa: Loc. Provita De Sus, Nr. 56, Jud. Prahova

Nr. Crt	Nr cadastral Nr. topografic	Suprafața* (mp)	Observații / Referințe
A1		2.317	Sector cadastral:16 Teren neimprejmit;

Construcții

Crt	Nr cadastral Nr. topografic	Adresa	Observații / Referințe
A1.1		Loc. Provita De Sus, Nr. 56, Jud. Prahova	Nr. niveluri:1; S. construita la sol:63 mp;

B. Partea II. Proprietari și acte

Inscrieri privitoare la dreptul de proprietate și alte drepturi reale		Referințe
/		
Act Normativ nr. Legea 7, din 13/03/1996 emis de PARLAMENTUL ROMÂNIEI;		
B1	Inscrierea provizorie, drept de PROPRIETATE, dobandit prin Lege, cota actuala 1/1, cota initiala 1/1	A1, A1.1, A1.2
1) COMUNA PROVIȚA DE SUS, CIF:2845362, PROPRIETAR NEIDENTIFICAT		

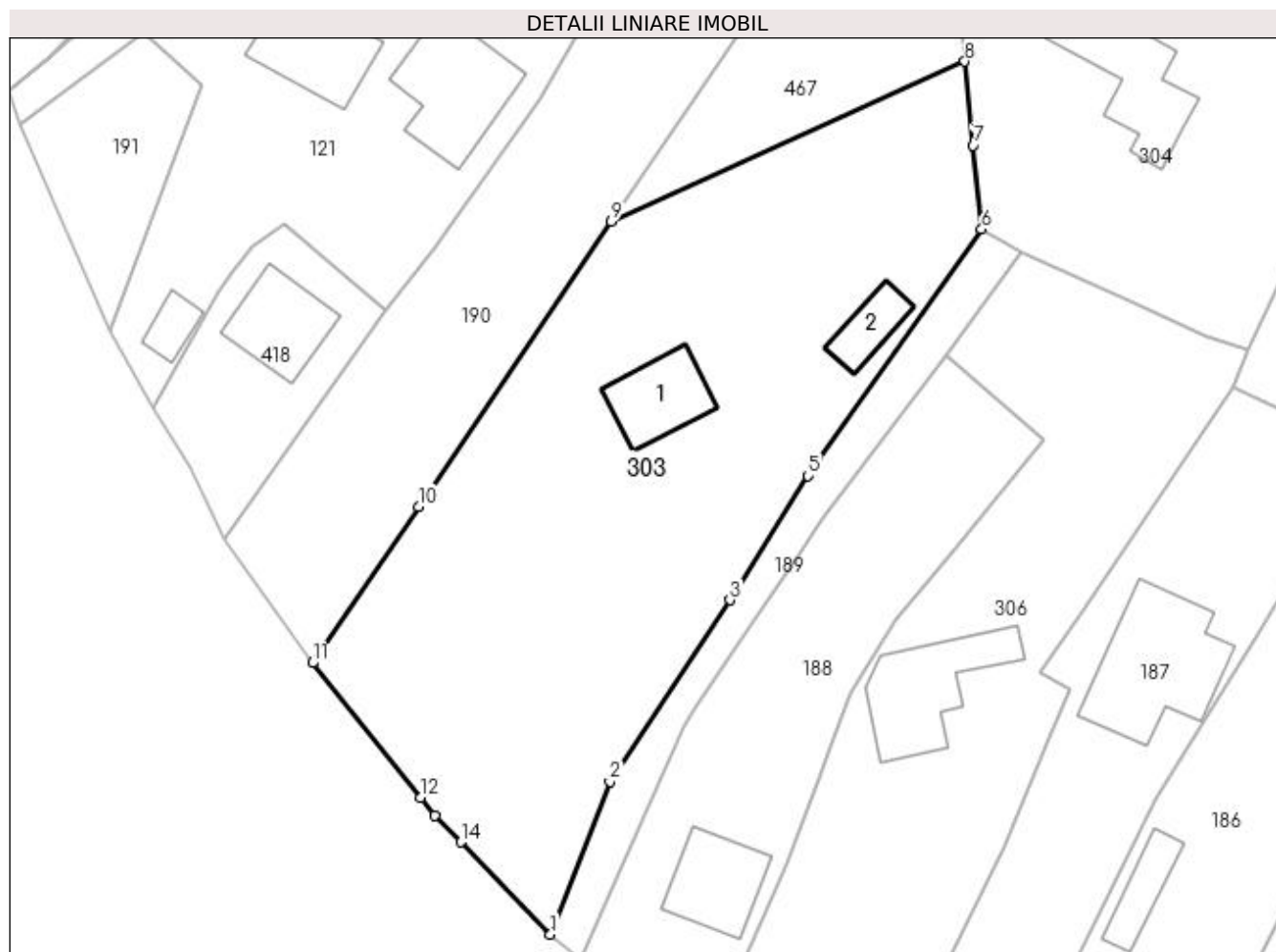
C. Partea III. SARCINI .

Inscrieri privind dezmembramintele dreptului de proprietate, drepturi reale de garanție și sarcini	Referințe
NU SUNT	

Anexa Nr. 1 La Partea I**Teren**

Nr cadastral	Suprafața (mp)*	Observații / Referințe
	2.317	

* Suprafața este determinată în planul de proiecție Stereo 70.

**Date referitoare la teren**

Crt	Categorie folosință	Intravilan	Suprafața (mp)	Tarla	Parcelă	Nr. topo	Observații / Referințe
1	curți construcții	DA	800	19	618	-	
2	pasune	DA	397	19	615	-	
3	arabil	DA	800	19	616	-	
4	arabil	DA	320	19	617	-	

Date referitoare la construcții

Crt	Număr	Destinație construcție	Supraf. (mp)	Situație juridică	Observații / Referințe
A1.1		construcții de locuințe	63	Cu acte	Nr. niveluri:1; S. construita la sol:63 mp;
A1.2		construcții anexa	34	Fara acte	Nr. niveluri:1; S. construita la sol:34 mp;

Lungime Segmente

1) Valorile lungimilor segmentelor sunt obținute din proiecție în plan.

Punct început	X / Y	Punct sfârșit	X / Y	Lungime segment (** (m)

Punct început	X / Y	Punct sfârșit	X / Y	Lungime segment (** (m)
1	550.601,137 403.872,079	2	550.606,937 403.886,953	15.965
2	550.606,937 403.886,953	3	550.618,639 403.904,666	21.229
3	550.618,639 403.904,666	4	550.619,353 403.905,746	1.295
4	550.619,353 403.905,746	5	550.626,228 403.916,768	12.99
5	550.626,228 403.916,768	6	550.643,177 403.940,781	29.392
6	550.643,177 403.940,781	7	550.642,361 403.948,955	8.215
7	550.642,361 403.948,955	8	550.641,546 403.957,128	8.214
8	550.641,546 403.957,128	9	550.607,082 403.941,524	37.832
9	550.607,082 403.941,524	10	550.588,273 403.913,758	33.537
10	550.588,273 403.913,758	11	550.577,957 403.898,528	18.395
11	550.577,957 403.898,528	12	550.588,499 403.885,412	16.827
12	550.588,499 403.885,412	13	550.589,907 403.883,66	2.248
13	550.589,907 403.883,66	14	550.592,424 403.881,064	3.616
14	550.592,424 403.881,064	1	550.601,137 403.872,079	12.516

** Lungimile segmentelor sunt determinate în planul de proiecție Stereo 70 și sunt rotunjite la 1 milimetru.

*** Distanța dintre puncte este formată din segmente cumulate ce sunt mai mici decât valoarea 1 milimetru.

**DATE DESPRE IMOBILUL NR. 304**

Oficiul de Cadastru și Publicitate Imobiliară PRAHOVA
Biroul de Cadastru și Publicitate Imobiliară Câmpina

A. Partea I. Descrierea imobilului

TEREN Intravilan

Adresa: Loc. Provita De Sus, Jud. Prahova

Nr. Crt	Nr cadastral Nr. topografic	Suprafața* (mp)	Observații / Referințe
A1		2.351	Sector cadastral:16 Teren imprejmuit;

Construcții

Crt	Nr cadastral Nr. topografic	Adresa	Observații / Referințe
A1.1		Loc. Provita De Sus, Jud. Prahova	Nr. niveluri:1; S. construita la sol:136 mp; S. construita desfasurata:136 mp; Locuință (P) din lemn+BCA, acoperită cu tablă, anul edificării 1962.

B. Partea II. Proprietari și acte

Inscrieri privitoare la dreptul de proprietate și alte drepturi reale		Referințe
/		
Act Normativ nr. Legea 7, din 13/03/1996 emis de PARLAMENTUL ROMÂNIEI;		
B1	Inscrierea provizorie, drept de PROPRIETATE, dobandit prin Lege, cota actuala 1/1, cota initiala 1/1 1) COMUNA PROVIȚA DE SUS, CIF:2845362, PROPRIETAR NEIDENTIFICAT	A1, A1.1

C. Partea III. SARCINI .

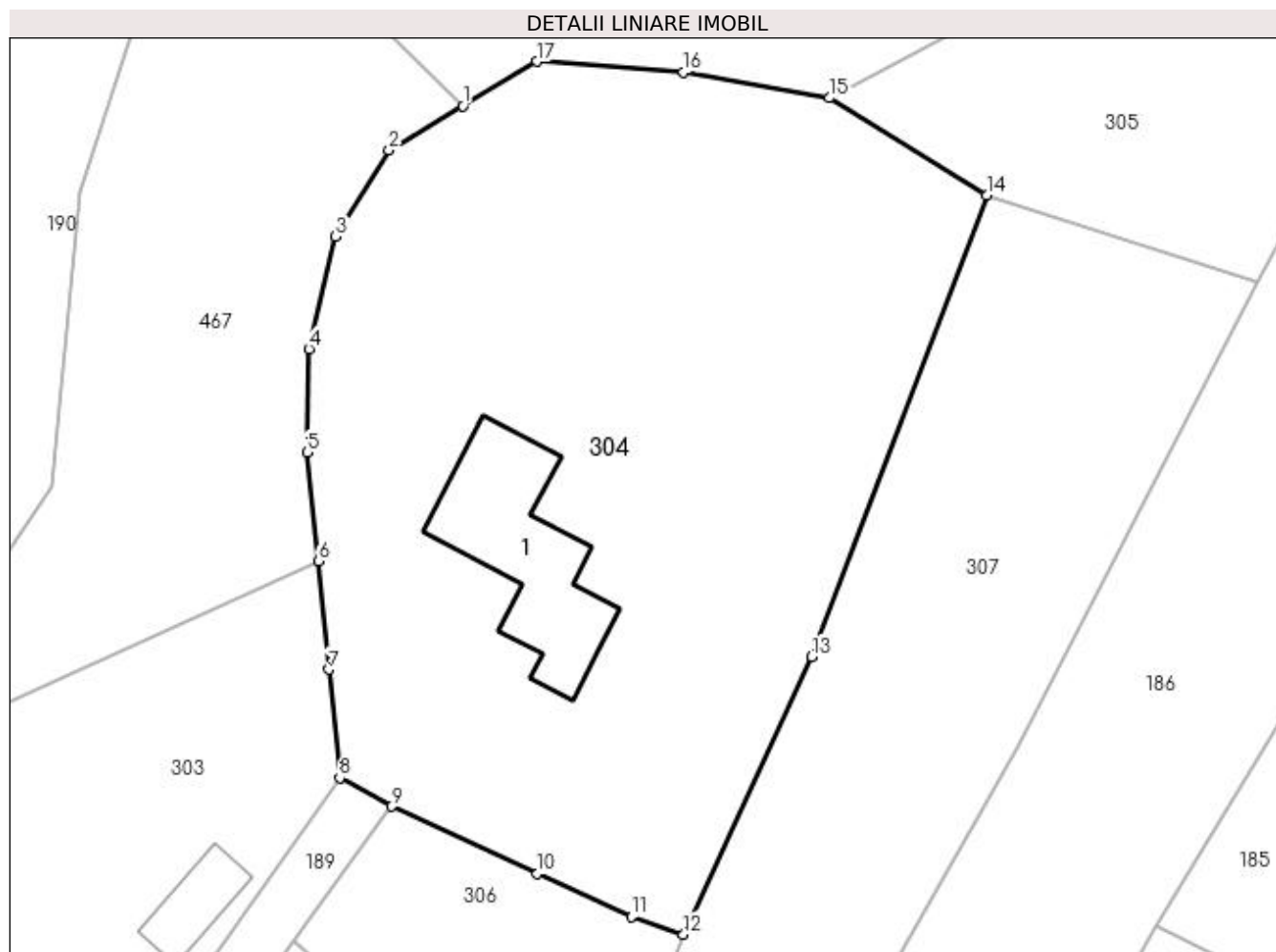
Inscrieri privind dezmembramintele dreptului de proprietate, drepturi reale de garanție și sarcini	Referințe
NU SUNT	

Anexa Nr. 1 La Partea I

Teren

Nr cadastral	Suprafața (mp)*	Observații / Referințe
	2.351	

* Suprafața este determinată în planul de proiecție Stereo 70.



Date referitoare la teren

Crt	Categorie folosință	Intra vilan	Suprafața (mp)	Tarla	Parcelă	Nr. topo	Observații / Referințe
1	curți constructii	DA	781	19	621	-	
2	faneata	DA	1.570	19	622	-	

Date referitoare la construcții

Crt	Număr	Destinație construcție	Supraf. (mp)	Situație juridică	Observații / Referințe
A1.1		construcții de locuințe	136	Cu acte	Nr. niveluri:1; S. construita la sol:136 mp; S. construita desfasurata:136 mp; Locuință (P) din lemn+BCA, acoperită cu tablă, anul edificării 1962.

Lungime Segmente

1) Valorile lungimilor segmentelor sunt obținute din proiecție în plan.

Punct început	X / Y	Punct sfârșit	X / Y	Lungime segment (** (m)
1	550.652,474 403.991,483	2	550.646,906 403.988,135	6.497
2	550.646,906 403.988,135	3	550.642,876 403.981,619	7.662

Punct început	X / Y	Punct sfârșit	X / Y	Lungime segment (** (m)
3	550.642,876 403.981,619	4	550.640,859 403.973,142	8.714
4	550.640,859 403.973,142	5	550.640,726 403.965,342	7.801
5	550.640,726 403.965,342	6	550.641,546 403.957,128	8.255
6	550.641,546 403.957,128	7	550.642,361 403.948,955	8.214
7	550.642,361 403.948,955	8	550.643,177 403.940,781	8.215
8	550.643,177 403.940,781	9	550.647,066 403.938,623	4.448
9	550.647,066 403.938,623	10	550.658,093 403.933,553	12.137
10	550.658,093 403.933,553	11	550.665,187 403.930,291	7.808
11	550.665,187 403.930,291	12	550.669,13 403.928,976	4.156
12	550.669,13 403.928,976	13	550.678,816 403.949,932	23.086
13	550.678,816 403.949,932	14	550.692,036 403.984,734	37.228
14	550.692,036 403.984,734	15	550.680,135 403.992,078	13.985
15	550.680,135 403.992,078	16	550.669,127 403.994,036	11.181
16	550.669,127 403.994,036	17	550.658,041 403.994,83	11.114
17	550.658,041 403.994,83	1	550.652,474 403.991,483	6.496

** Lungimile segmentelor sunt determinate în planul de proiecție Stereo 70 și sunt rotunjite la 1 milimetru.

*** Distanța dintre puncte este formată din segmente cumulate ce sunt mai mici decât valoarea 1 milimetru.

**DATE DESPRE IMOBILUL NR. 305**

Oficiul de Cadastru și Publicitate Imobiliară PRAHOVA
Biroul de Cadastru și Publicitate Imobiliară Câmpina

A. Partea I. Descrierea imobilului

TEREN Intravilan

Adresa: Loc. Provita De Sus, Jud. Prahova

Nr. Crt	Nr cadastral Nr. topografic	Suprafața* (mp)	Observații / Referințe
A1		2.831	Sector cadastral:16 Teren neimprejmuit;

B. Partea II. Proprietari și acte

Inscrieri privitoare la dreptul de proprietate și alte drepturi reale		Referințe
/		
Act Normativ nr. Legea 7, din 13/03/1996 emis de PARLAMENTUL ROMÂNIEI;		
B1	Inscrierea provizorie, drept de PROPRIETATE, dobandit prin Lege, cota actuala 1/1, cota initiala 1/1	A1
1) COMUNA PROVIȚA DE SUS, CIF:2845362, PROPRIETAR NEIDENTIFICAT		

C. Partea III. SARCINI .

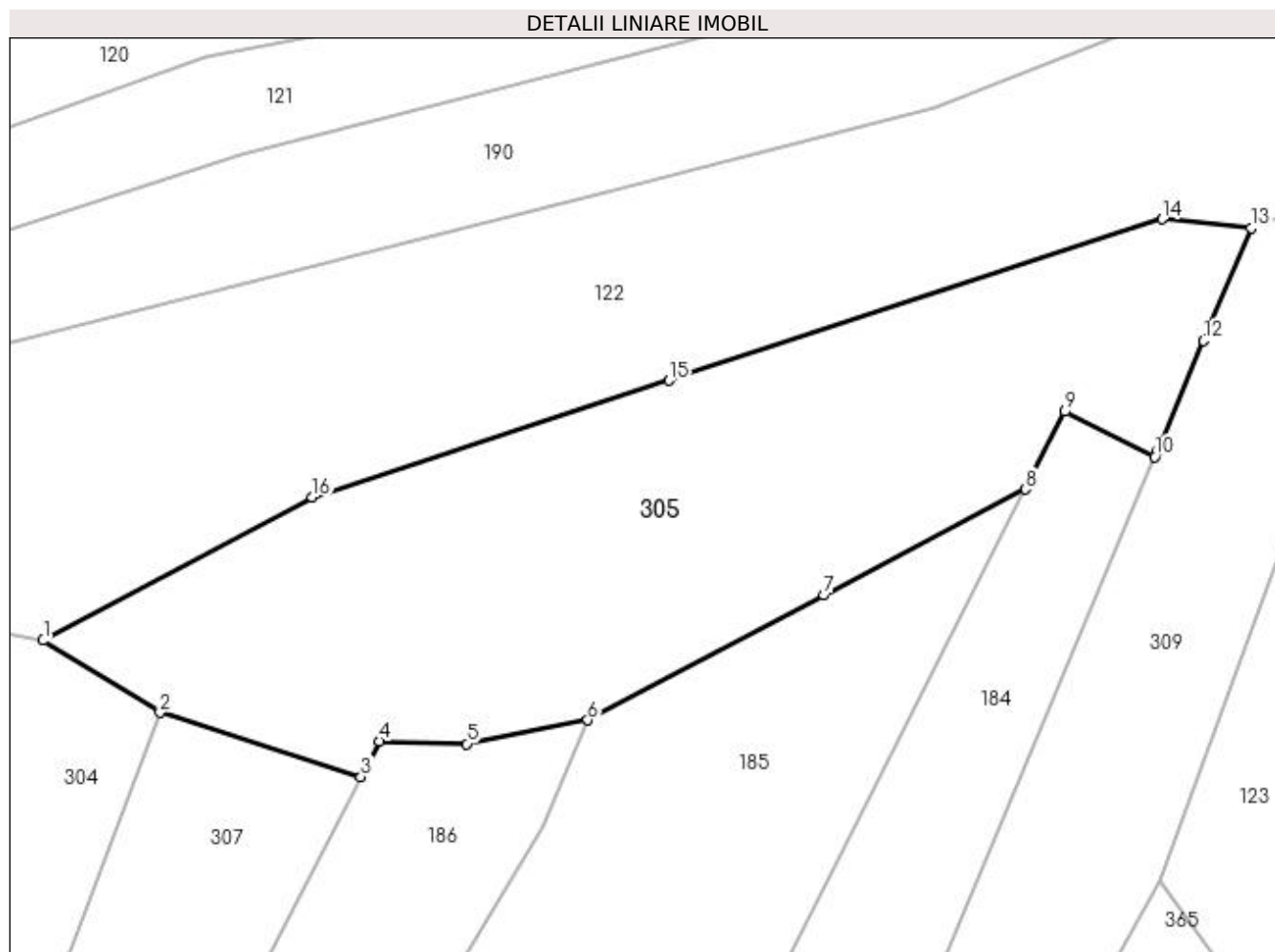
Inscrieri privind dezmembramintele dreptului de proprietate, drepturi reale de garanție și sarcini	Referințe
NU SUNT	

Anexa Nr. 1 La Partea I

Teren

Nr cadastral	Suprafața (mp)*	Observații / Referințe
	2.831	

* Suprafața este determinată în planul de proiecție Stereo 70.



Date referitoare la teren

Crt	Categorie folosință	Intravilan	Suprafața (mp)	Tarla	Parcelă	Nr. topo	Observații / Referințe
1	faneata	DA	2.831	19	622	-	

Lungime Segmente

1) Valorile lungimilor segmentelor sunt obținute din proiecție în plan.

Punct început	X / Y	Punct sfârșit	X / Y	Lungime segment (** (m)
1	550.680,135 403.992,078	2	550.692,036 403.984,734	13.985
2	550.692,036 403.984,734	3	550.712,493 403.978,21	21.472
3	550.712,493 403.978,21	4	550.714,365 403.981,833	4.078
4	550.714,365 403.981,833	5	550.723,292 403.981,568	8.931
5	550.723,292 403.981,568	6	550.735,585 403.983,989	12.529

Punct început	X / Y	Punct sfârșit	X / Y	Lungime segment (** (m)
6	550.735,585 403.983,989	7	550.759,646 403.996,666	27.196
7	550.759,646 403.996,666	8	550.780,158 404.007,474	23.185
8	550.780,158 404.007,474	9	550.784,165 404.015,394	8.876
9	550.784,165 404.015,394	10	550.793,325 404.010,772	10.26
10	550.793,325 404.010,772	11	550.793,59 404.011,402	0.683
11	550.793,59 404.011,402	12	550.798,3 404.022,584	12.133
12	550.798,3 404.022,584	13	550.803,12 404.034,03	12.419
13	550.803,12 404.034,03	14	550.794,07 404.034,97	9.099
14	550.794,07 404.034,97	15	550.743,846 404.018,543	52.842
15	550.743,846 404.018,543	16	550.707,536 404.006,667	38.203
16	550.707,536 404.006,667	1	550.680,135 403.992,078	31.043

** Lungimile segmentelor sunt determinate în planul de proiecție Stereo 70 și sunt rotunjite la 1 milimetru.

*** Distanța dintre puncte este formată din segmente cumulate ce sunt mai mici decât valoarea 1 milimetru.

**DATE DESPRE IMOBILUL NR. 306**

Oficiul de Cadastru și Publicitate Imobiliară PRAHOVA
Biroul de Cadastru și Publicitate Imobiliară Câmpina

A. Partea I. Descrierea imobilului

TEREN Intravilan

Adresa: Loc. Provita De Sus, Nr. 54, Jud. Prahova

Nr. Crt	Nr cadastral Nr. topografic	Suprafața* (mp)	Observații / Referințe
A1		1.559	Sector cadastral:16 Teren imprejmuit;

Construcții

Crt	Nr cadastral Nr. topografic	Adresa	Observații / Referințe
A1.1		Loc. Provita De Sus, Nr. 54, Jud. Prahova	Nr. niveluri:1; S. construita la sol:103 mp; S. construita desfasurata:103 mp; Locuință (P) din lemn, acoperită cu tablă, anul edificării 1963.

B. Partea II. Proprietari și acte

Inscrieri privitoare la dreptul de proprietate și alte drepturi reale	Referințe
/	
Act Normativ nr. Legea 7, din 13/03/1996 emis de PARLAMENTUL ROMÂNIEI;	
B1	A1, A1.1
1) COMUNA PROVIȚA DE SUS, CIF:2845362, PROPRIETAR NEIDENTIFICAT	

C. Partea III. SARCINI .

Inscrieri privind dezmembramintele dreptului de proprietate, drepturi reale de garanție și sarcini	Referințe
NU SUNT	

Teren

Nr cadastral	Suprafața (mp)*	Observații / Referințe
	1.559	

* Suprafața este determinată în planul de proiecție Stereo 70.



Date referitoare la teren

Crt	Categorie folosință	Intra vilan	Suprafața (mp)	Tarla	Parcelă	Nr. topo	Observații / Referințe
1	curți constructii	DA	495	19	627, 628	-	
2	faneata	DA	511	19	626	-	
3	faneata	DA	553	19	630	-	

Date referitoare la construcții

Crt	Număr	Destinație construcție	Supraf. (mp)	Situație juridică	Observații / Referințe
A1.1		construcții de locuințe	103	Cu acte	Nr. niveluri:1; S. construita la sol:103 mp; S. construita desfasurata:103 mp; Locuință (P) din lemn, acoperită cu tablă, anul edificării 1963.

Lungime Segmente

1) Valorile lungimilor segmentelor sunt obținute din proiecție în plan.

Punct început	X / Y	Punct sfârșit	X / Y	Lungime segment (** (m)	Punct început	X / Y	Punct sfârșit	X / Y	Lungime segment (** (m)
1	550.630,638 403.850,779	2	550.645,303 403.880,556	33.192	2	550.645,303 403.880,556	3	550.649,586 403.890,87	11.168

Punct început	X / Y	Punct sfârşit	X / Y	Lungime segment (** (m)
3	550.649,586 403.890,87	4	550.651,728 403.896,029	5.586
5	550.648,896 403.897,585	6	550.653,008 403.903,65	7.328
7	550.667,732 403.925,365	8	550.669,13 403.928,976	3.872
9	550.665,187 403.930,291	10	550.658,093 403.933,553	7.808
11	550.647,066 403.938,623	12	550.639,73 403.928,459	12.535
13	550.649,254 403.920,22	14	550.640,38 403.909,453	13.953
15	550.634,788 403.902,669	16	550.630,438 403.895,542	8.35
17	550.628,241 403.889,678	18	550.627,327 403.887,241	2.603
19	550.624,216 403.878,939	20	550.615,849 403.860,459	20.286
21	550.619,022 403.858,002	22	550.628,044 403.852,392	10.624

Punct început	X / Y	Punct sfârşit	X / Y	Lungime segment (** (m)
4	550.651,728 403.896,029	5	550.648,896 403.897,585	3.231
6	550.653,008 403.903,65	7	550.667,732 403.925,365	26.236
8	550.669,13 403.928,976	9	550.665,187 403.930,291	4.156
10	550.658,093 403.933,553	11	550.647,066 403.938,623	12.137
12	550.639,73 403.928,459	13	550.649,254 403.920,22	12.593
14	550.640,38 403.909,453	15	550.634,788 403.902,669	8.792
16	550.630,438 403.895,542	17	550.628,241 403.889,678	6.262
18	550.627,327 403.887,241	19	550.624,216 403.878,939	8.866
20	550.615,849 403.860,459	21	550.619,022 403.858,002	4.013
22	550.628,044 403.852,392	1	550.630,638 403.850,779	3.055

** Lungimile segmentelor sunt determinate în planul de proiecție Stereo 70 și sunt rotunjite la 1 milimetru.

*** Distanța dintre puncte este formată din segmente cumulate ce sunt mai mici decât valoarea 1 milimetru.

**DATE DESPRE IMOBILUL NR. 307**

Oficiul de Cadastru și Publicitate Imobiliară PRAHOVA
Biroul de Cadastru și Publicitate Imobiliară Câmpina

A. Partea I. Descrierea imobilului

TEREN Intravilan

Adresa: Loc. Provita De Sus, Jud. Prahova

Nr. Crt	Nr cadastral Nr. topografic	Suprafața* (mp)	Observații / Referințe
A1		1.162	Sector cadastral:16 Teren imprejmuit;

B. Partea II. Proprietari și acte

Inscrieri privitoare la dreptul de proprietate și alte drepturi reale	Referințe
/	
Act Normativ nr. Legea 7, din 13/03/1996 emis de PARLAMENTUL ROMÂNIEI;	
B1	Inscrierea provizorie, drept de PROPRIETATE, dobandit prin Lege, cota actuala 1/1, cota initiala 1/1
	1) COMUNA PROVIȚA DE SUS , CIF:2845362, PROPRIETAR NEIDENTIFICAT
	<i>OBSERVATII: Proprietar neidentificat</i>

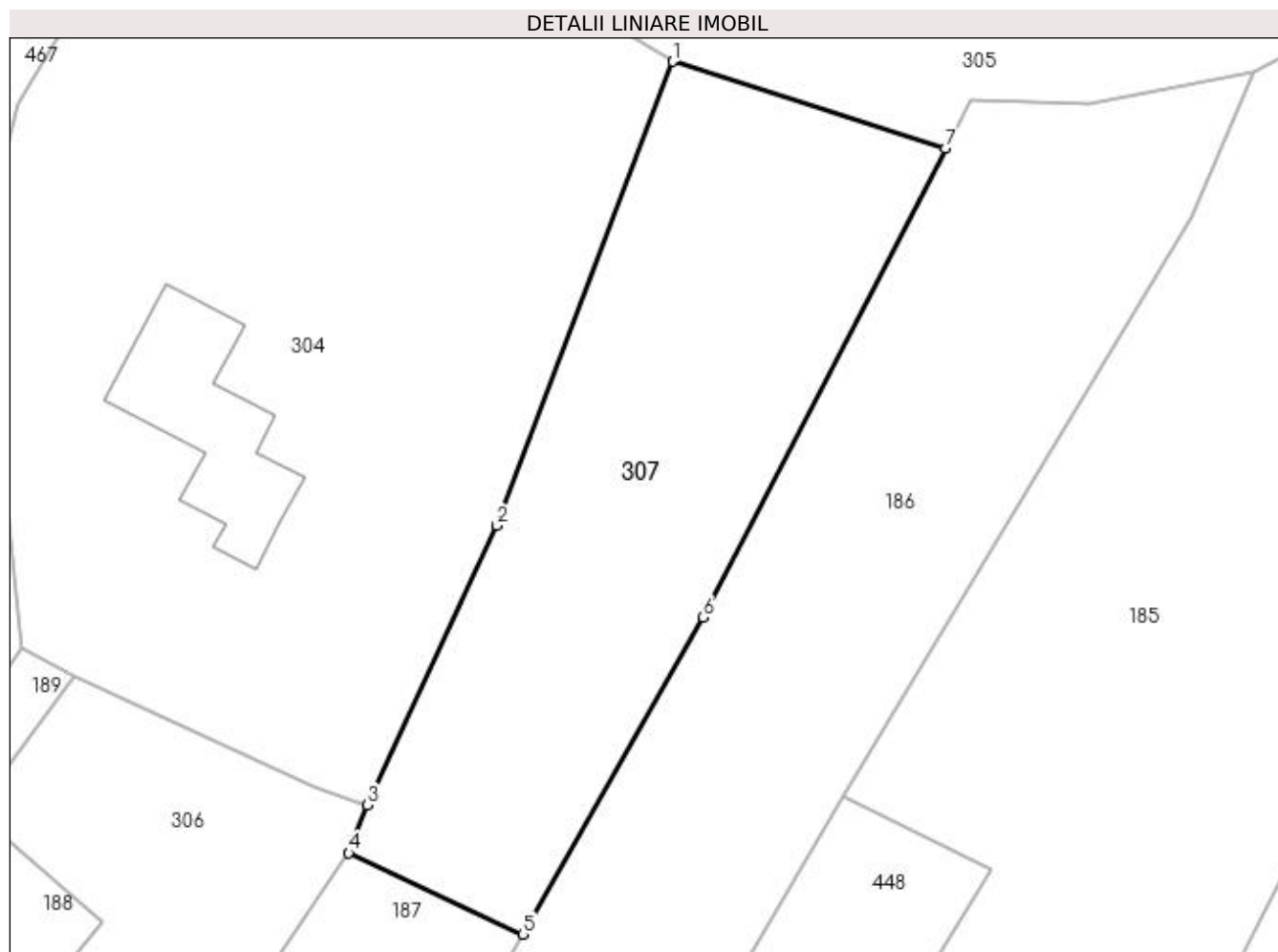
C. Partea III. SARCINI .

Inscrieri privind dezmembramintele dreptului de proprietate, drepturi reale de garanție și sarcini	Referințe
NU SUNT	

Anexa Nr. 1 La Partea I**Teren**

Nr cadastral	Suprafața (mp)*	Observații / Referințe
	1.162	

* Suprafața este determinată în planul de proiecție Stereo 70.

**Date referitoare la teren**

Crt	Categorie folosință	Intra vilan	Suprafața (mp)	Tarla	Parcelă	Nr. topo	Observații / Referințe
1	faneata	DA	1.162	19	631	-	

Lungime Segmente

1) Valorile lungimilor segmentelor sunt obținute din proiecție în plan.

Punct început	X / Y	Punct sfârșit	X / Y	Lungime segment (** (m)
1	550.692,036 403.984,734	2	550.678,816 403.949,932	37.228
2	550.678,816 403.949,932	3	550.669,13 403.928,976	23.086
3	550.669,13 403.928,976	4	550.667,732 403.925,365	3.872
4	550.667,732 403.925,365	5	550.680,784 403.919,279	14.401
5	550.680,784 403.919,279	6	550.694,328 403.943,056	27.364

Punct început	X / Y	Punct sfârșit	X / Y	Lungime segment (** (m)
6	550.694,328 403.943,056	7	550.712,493 403.978,21	39.57
7	550.712,493 403.978,21	1	550.692,036 403.984,734	21.472

** Lungimile segmentelor sunt determinate în planul de proiecție Stereo 70 și sunt rotunjite la 1 milimetru.

*** Distanța dintre puncte este formată din segmente cumulate ce sunt mai mici decât valoarea 1 milimetru.



DATE DESPRE IMOBILUL NR. 308

Oficiul de Cadastru și Publicitate Imobiliară PRAHOVA
Biroul de Cadastru și Publicitate Imobiliară Câmpina

A. Partea I. Descrierea imobilului

TEREN Intravilan

Nr. CF vechi:1055

Nr. cadastral vechi:10292

Adresa: Loc. Provita De Sus, Nr. 51, Jud. Prahova

Nr. Crt	Nr cadastral Nr. topografic	Suprafața* (mp)	Observații / Referințe
A1	20360	700	Sector cadastral:16 Teren imprejmuit;

Construcții

Crt	Nr cadastral Nr. topografic	Adresa	Observații / Referințe
A1.1	20360-C1	Loc. Provita De Sus, Nr. 51, Jud. Prahova	Nr. niveluri:1; S. construita la sol:79 mp; LOCUINTA (P)
A1.2	20360-C2	Loc. Provita De Sus, Nr. 51, Jud. Prahova	Nr. niveluri:1; S. construita la sol:26 mp; LOCUINTA (P)
A1.3	20360-C3	Loc. Provita De Sus, Nr. 51, Jud. Prahova	Nr. niveluri:1; S. construita la sol:46 mp; LOCUINTA (P)

B. Partea II. Proprietari și acte

Inscrieri privitoare la dreptul de proprietate și alte drepturi reale		Referințe
20694 / 01/10/2008		
Act Notarial nr. 400, din 02/07/2008 emis de NP IVAN MIHAELA;		
B2	Intabulare, drept de PROPRIETATE, dobandit prin Succesiune, cota actuala 11/64, cota initiala 11/64 1) DUMITRACHE PETRUTA OBSERVATII: (provenita din conversia CF 1055)	A1
B3	Intabulare, drept de PROPRIETATE, dobandit prin Succesiune, cota actuala 11/64, cota initiala 11/64 1) DUMITRACHE PETRUTA	A1.2
B4	Intabulare, drept de PROPRIETATE, dobandit prin Succesiune, cota actuala 1/16, cota initiala 1/16 1) DUMITRACHE PETRUTA	A1.3
B5	Intabulare, drept de PROPRIETATE, dobandit prin Succesiune, cota actuala 11/64, cota initiala 11/64 1) PATRANOIU VIORICA OBSERVATII: (provenita din conversia CF 1055)	A1
B6	Intabulare, drept de PROPRIETATE, dobandit prin Succesiune, cota actuala 11/64, cota initiala 11/64 1) PATRANOIU VIORICA	A1.2
B7	Intabulare, drept de PROPRIETATE, dobandit prin Succesiune, cota actuala 1/16, cota initiala 1/16 1) PATRANOIU VIORICA	A1.3
14702 / 08/09/2009		
Act Notarial nr. 3691, din 07/09/2009 emis de NP Ivan M;		
B8	Intabulare, drept de PROPRIETATEcumparare ca bun comun, dobandit prin Conventie, cota actuala 42/64, cota initiala 21/32 1) DUMITRACHE PETRUTA 2) DUMITRACHE VIOREL OBSERVATII: (provenita din conversia CF 1055)	A1
B9	Intabulare, drept de PROPRIETATEcumparare ca bun comun, dobandit prin Conventie, cota actuala 1/1, cota initiala 1/1 1) DUMITRACHE PETRUTA 2) DUMITRACHE VIOREL	A1.1
B10	Intabulare, drept de PROPRIETATEcumparare ca bun comun, dobandit prin Conventie, cota actuala 42/64, cota initiala 21/32 1) DUMITRACHE PETRUTA 2) DUMITRACHE VIOREL	A1.2
B11	Intabulare, drept de PROPRIETATEcumparare ca bun comun, dobandit prin Conventie, cota actuala 14/16, cota initiala 14/16 1) DUMITRACHE PETRUTA 2) DUMITRACHE VIOREL	A1.3

Inscrieri privitoare la dreptul de proprietate și alte drepturi reale	Referințe
---	-----------

C. Partea III. SARCINI

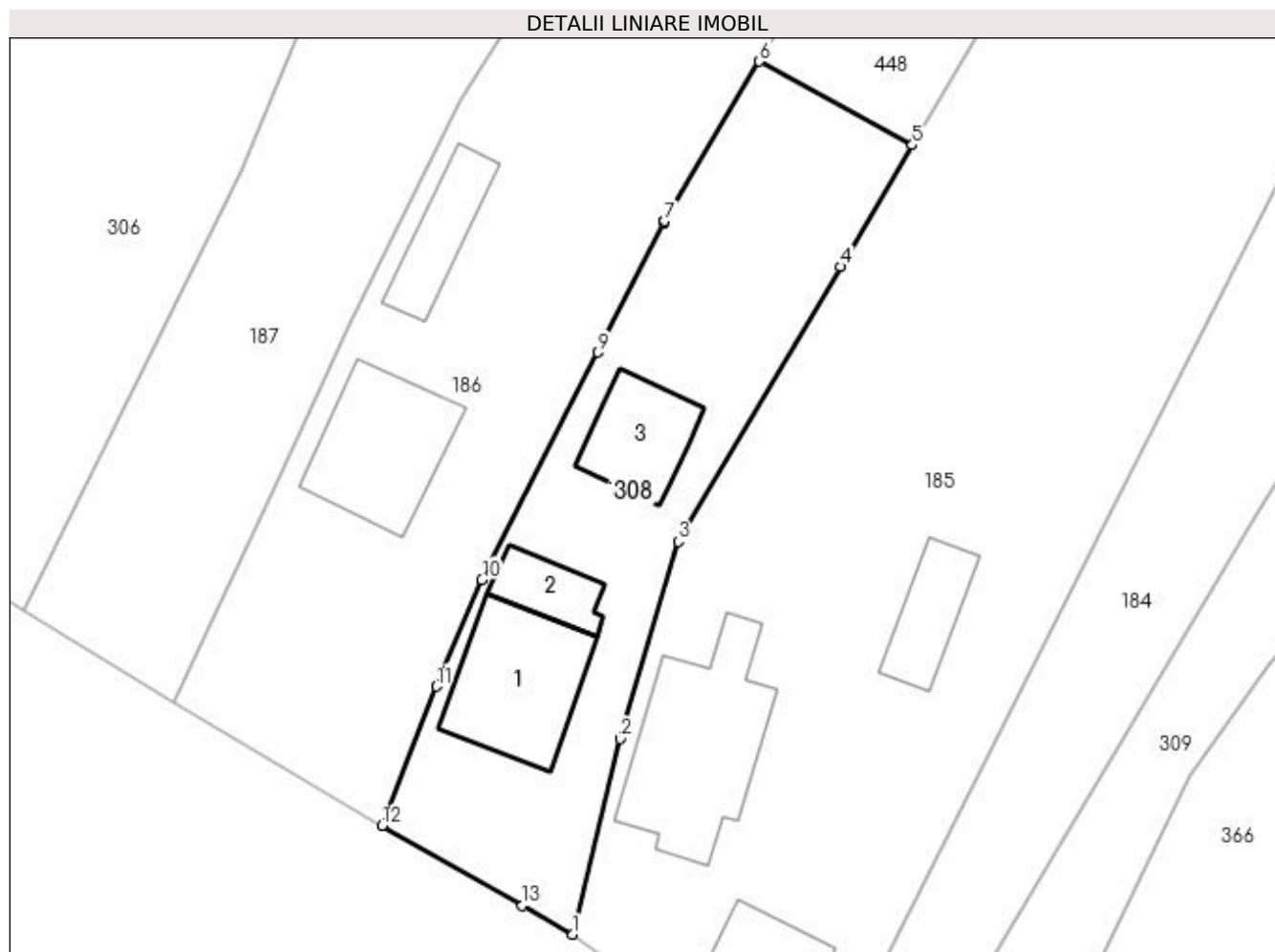
Inscrieri privind dezmembramintele dreptului de proprietate, drepturi reale de garanție și sarcini	Referințe
5348 / 20/04/2012	
Act Administrativ nr. DZ 468078, din 11/04/2012 emis de PRIMARIA PROVITA DE SUS;	
C1 se radiaza obligatia de intretinere constituita in favoarea lui Luncașu Steliana intrucat beneficiara a decedat	A1, A1.1, A1.2, A1.3

Anexa Nr. 1 La Partea I

Teren

Nr cadastral	Suprafața (mp)*	Observații / Referințe
20360	700	

* Suprafața este determinată în planul de proiecție Stereo 70.



Date referitoare la teren

Crt	Categorie folosință	Intra vilan	Suprafața (mp)	Tarla	Parcelă	Nr. topo	Observații / Referințe
1	curți construcții	DA	346	19	636	-	
2	arabil	DA	354	19	636	-	

Date referitoare la construcții

Crt	Număr	Destinație construcție	Supraf. (mp)	Situație juridică	Observații / Referințe
A1.1	20360-C1	construcții de locuințe	Din acte: 0 Masurata: 79	Cu acte	Nr. niveluri:1; S. construita la sol:79 mp; LOCUINTA (P)
A1.2	20360-C2	construcții de locuințe	Din acte: 0 Masurata: 26	Cu acte	Nr. niveluri:1; S. construita la sol:26 mp; LOCUINTA (P)
A1.3	20360-C3	construcții de locuințe	Din acte: 0 Masurata: 46	Cu acte	Nr. niveluri:1; S. construita la sol:46 mp; LOCUINTA (P)

Lungime Segmente

1) Valorile lungimilor segmentelor sunt obținute din proiecție în plan.

Punct început	X / Y	Punct sfârșit	X / Y	Lungime segment (** (m)
1	550.667,753 403.828,874	2	550.670,99 403.842,115	13.631

Punct început	X / Y	Punct sfârșit	X / Y	Lungime segment (** (m)
2	550.670,99 403.842,115	3	550.674,908 403.855,448	13.897
3	550.674,908 403.855,448	4	550.685,903 403.874,056	21.614
4	550.685,903 403.874,056	5	550.690,766 403.882,287	9.56
5	550.690,766 403.882,287	6	550.680,411 403.887,946	11.8
6	550.680,411 403.887,946	7	550.674,01 403.877,145	12.555
7	550.674,01 403.877,145	8	550.673,96 403.877,06	0.099
8	550.673,96 403.877,06	9	550.669,467 403.868,257	9.883
9	550.669,467 403.868,257	10	550.661,62 403.852,88	17.263
10	550.661,62 403.852,88	11	550.658,54 403.845,654	7.855
11	550.658,54 403.845,654	12	550.654,848 403.836,217	10.134
12	550.654,848 403.836,217	13	550.664,348 403.830,812	10.93
13	550.664,348 403.830,812	1	550.667,753 403.828,874	3.918

** Lungimile segmentelor sunt determinate în planul de proiecție Stereo 70 și sunt rotunjite la 1 milimetru.

*** Distanța dintre puncte este formată din segmente cumulate ce sunt mai mici decât valoarea 1 milimetru.

**DATE DESPRE IMOBILUL NR. 309**

Oficiul de Cadastru și Publicitate Imobiliară PRAHOVA
Biroul de Cadastru și Publicitate Imobiliară Câmpina

A. Partea I. Descrierea imobilului

TEREN Intravilan

Adresa: Loc. Provita De Sus, Jud. Prahova

Nr. Crt	Nr cadastral Nr. topografic	Suprafața* (mp)	Observații / Referințe
A1		3.139	Sector cadastral:16 Teren neimprejmuit;

B. Partea II. Proprietari și acte

Inscrieri privitoare la dreptul de proprietate și alte drepturi reale		Referințe
/		
Act Normativ nr. Legea 7, din 13/03/1996 emis de PARLAMENTUL ROMÂNIEI;		
B1	Inscrierea provizorie, drept de PROPRIETATE, dobandit prin Lege, cota actuala 1/1, cota initiala 1/1	A1
1) COMUNA PROVIȚA DE SUS, CIF:2845362, PROPRIETAR NEIDENTIFICAT		

C. Partea III. SARCINI .

Inscrieri privind dezmembramintele dreptului de proprietate, drepturi reale de garanție și sarcini	Referințe
NU SUNT	

Teren

Nr cadastral	Suprafața (mp)*	Observații / Referințe
	3.139	

* Suprafața este determinată în planul de proiecție Stereo 70.



Date referitoare la teren

Crt	Categorie folosință	Intravilan	Suprafața (mp)	Tarla	Parcelă	Nr. topo	Observații / Referințe
1	livada	DA	234	19	641	-	
2	livada	DA	2.587	19	641/4	-	
3	livada	DA	146	19	879/5	-	
4	livada	DA	172	19	879/4	-	

Lungime Segmente

1) Valorile lungimilor segmentelor sunt obținute din proiecție în plan.

Punct început	X / Y	Punct sfârșit	X / Y	Lungime segment (** (m)
1	550.803,12 404.034,03	2	550.798,3 404.022,584	12.419
3	550.793,59 404.011,402	4	550.793,325 404.010,772	0.683
5	550.762,233 403.936,946	6	550.746,049 403.909,839	31.571

Punct început	X / Y	Punct sfârșit	X / Y	Lungime segment (** (m)
2	550.798,3 404.022,584	3	550.793,59 404.011,402	12.133
4	550.793,325 404.010,772	5	550.762,233 403.936,946	80.106
6	550.746,049 403.909,839	7	550.713,747 403.856,718	62.171

Punct început	X / Y	Punct sfârșit	X / Y	Lungime segment (** (m)
7	550.713,747 403.856,718	8	550.711,372 403.852,749	4.625
9	550.688,434 403.814,411	10	550.699,797 403.820,393	12.841
11	550.703,212 403.826,488	12	550.709,534 403.839,553	14.514
13	550.714,835 403.847,171	14	550.716,455 403.848,887	2.36
15	550.724,19 403.857,083	16	550.739,208 403.874,208	22.777
17	550.752,243 403.893,611	18	550.793,896 403.967,646	84.948
19	550.813,601 404.021,934	20	550.816,358 404.029,53	8.081
21	550.820,512 404.040,973	22	550.814,239 404.038,469	6.754

Punct început	X / Y	Punct sfârșit	X / Y	Lungime segment (** (m)
8	550.711,372 403.852,749	9	550.688,434 403.814,411	44.676
10	550.699,797 403.820,393	11	550.703,212 403.826,488	6.987
12	550.709,534 403.839,553	13	550.714,835 403.847,171	9.281
14	550.716,455 403.848,887	15	550.724,19 403.857,083	11.27
16	550.739,208 403.874,208	17	550.752,243 403.893,611	23.375
18	550.793,896 403.967,646	19	550.813,601 404.021,934	57.754
20	550.816,358 404.029,53	21	550.820,512 404.040,973	12.174
22	550.814,239 404.038,469	1	550.803,12 404.034,03	11.972

** Lungimile segmentelor sunt determinate în planul de proiecție Stereo 70 și sunt rotunjite la 1 milimetru.

*** Distanța dintre puncte este formată din segmente cumulate ce sunt mai mici decât valoarea 1 milimetru.

**DATE DESPRE IMOBILUL NR. 310**

Oficiul de Cadastru și Publicitate Imobiliară PRAHOVA
Biroul de Cadastru și Publicitate Imobiliară Câmpina

A. Partea I. Descrierea imobilului

TEREN Intravilan

Adresa: Loc. Provita De Sus, Jud. Prahova

Nr. Crt	Nr cadastral Nr. topografic	Suprafața* (mp)	Observații / Referințe
A1		365	Sector cadastral:16 Teren neimprejmuit;

B. Partea II. Proprietari și acte

Inscrieri privitoare la dreptul de proprietate și alte drepturi reale		Referințe
/		
Act Normativ nr. Legea 7, din 13/03/1996 emis de PARLAMENTUL ROMÂNIEI;		
B1	Inscrierea provizorie, drept de PROPRIETATE, dobandit prin Lege, cota actuala 1/1, cota initiala 1/1	A1
1) COMUNA PROVIȚA DE SUS, CIF:2845362, PROPRIETAR NEIDENTIFICAT		

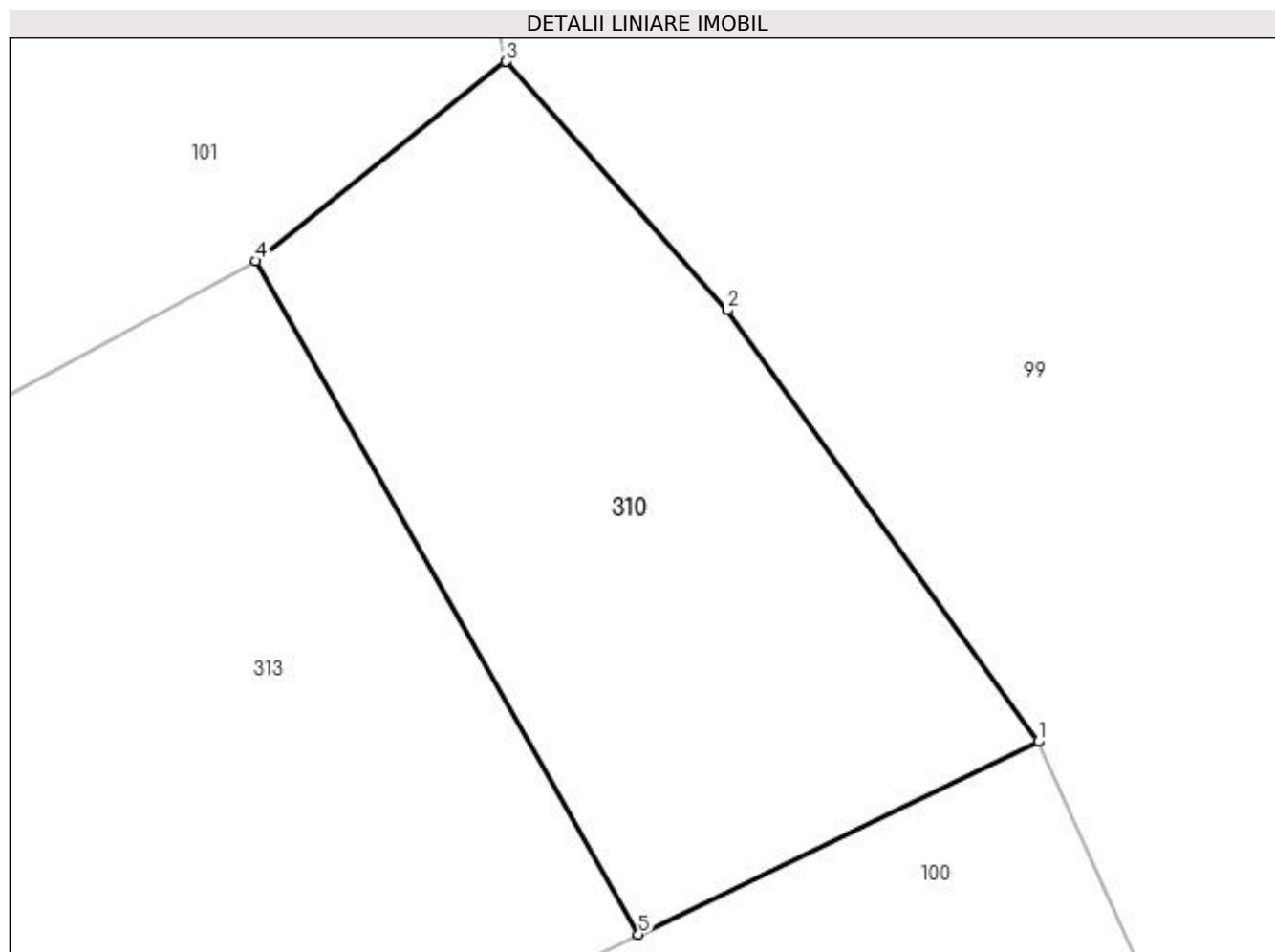
C. Partea III. SARCINI .

Inscrieri privind dezmembramintele dreptului de proprietate, drepturi reale de garanție și sarcini	Referințe
NU SUNT	

Teren

Nr cadastral	Suprafața (mp)*	Observații / Referințe
	365	

* Suprafața este determinată în planul de proiecție Stereo 70.



Date referitoare la teren

Crt	Categorie folosință	Intra vilan	Suprafața (mp)	Tarla	Parcelă	Nr. topo	Observații / Referințe
1	faneata	DA	365	20	648	-	

Lungime Segmente

1) Valorile lungimilor segmentelor sunt obținute din proiecție în plan.

Punct început	X / Y	Punct sfârșit	X / Y	Lungime segment (** (m)
1	550.827,13 403.795,78	2	550.816,623 403.810,37	17.98
2	550.816,623 403.810,37	3	550.809,135 403.818,775	11.257
3	550.809,135 403.818,775	4	550.800,674 403.812,025	10.824
4	550.800,674 403.812,025	5	550.813,608 403.789,264	26.179
5	550.813,608 403.789,264	1	550.827,13 403.795,78	15.01

**** Lungimile segmentelor sunt determinate în planul de proiecție Stereo 70 și sunt rotunjite la 1 milimetru.**

***** Distanța dintre puncte este formată din segmente cumulate ce sunt mai mici decât valoarea 1 milimetru.**

**DATE DESPRE IMOBILUL NR. 311**

Oficiul de Cadastru și Publicitate Imobiliară PRAHOVA
Biroul de Cadastru și Publicitate Imobiliară Câmpina

A. Partea I. Descrierea imobilului

TEREN Intravilan

Adresa: Loc. Provita De Sus, Jud. Prahova

Nr. Crt	Nr cadastral Nr. topografic	Suprafața* (mp)	Observații / Referințe
A1		89	Sector cadastral:16 Teren neimprejmuit;

B. Partea II. Proprietari și acte

Inscrieri privitoare la dreptul de proprietate și alte drepturi reale		Referințe
/		
Act Normativ nr. Legea 7, din 13/03/1996 emis de PARLAMENTUL ROMÂNIEI;		
B1	Inscrierea provizorie, drept de PROPRIETATE, dobandit prin Lege, cota actuala 1/1, cota initiala 1/1	A1
1) COMUNA PROVIȚA DE SUS, CIF:2845362, PROPRIETAR NEIDENTIFICAT		

C. Partea III. SARCINI .

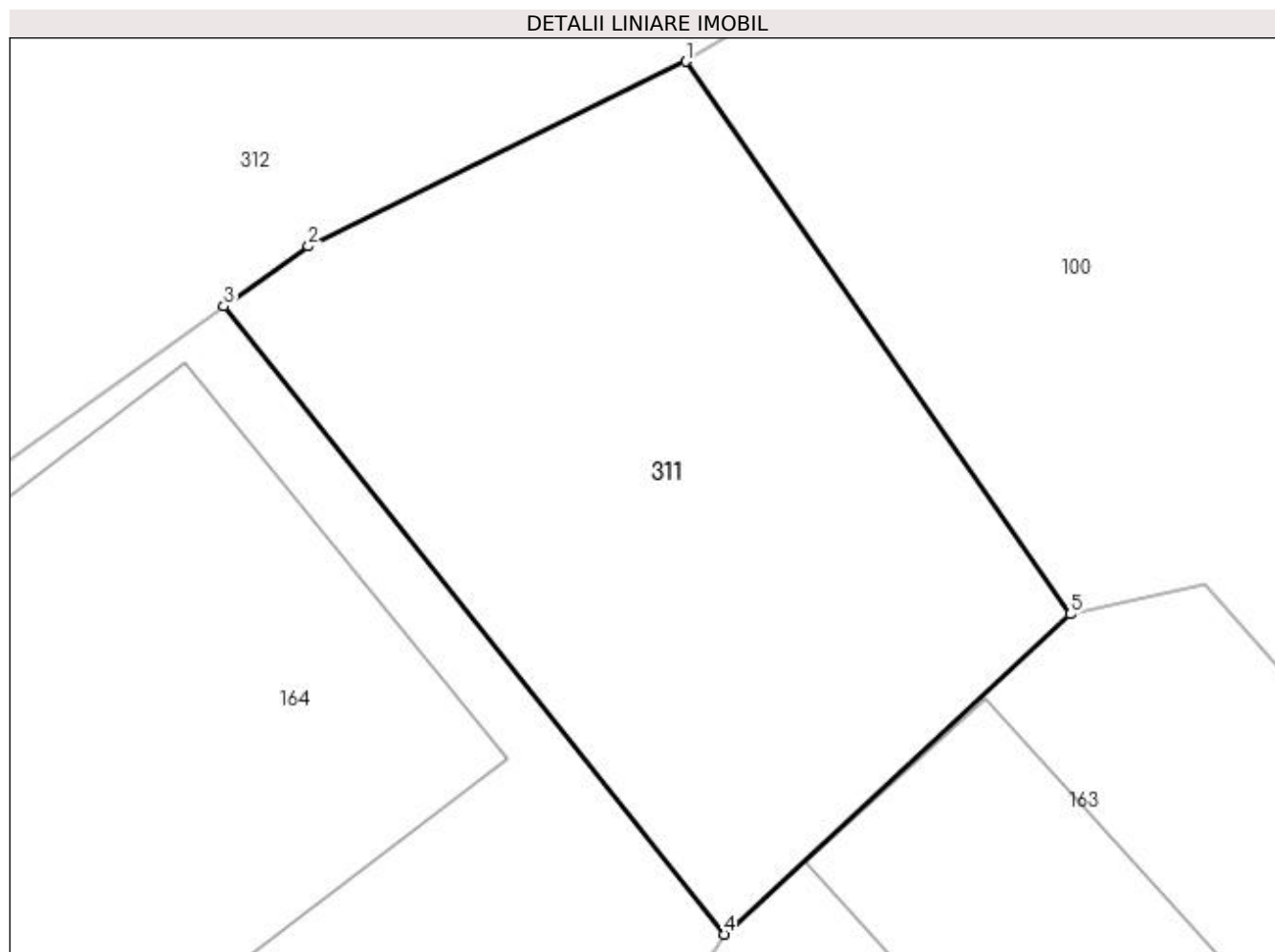
Inscrieri privind dezmembramintele dreptului de proprietate, drepturi reale de garanție și sarcini	Referințe
NU SUNT	

Anexa Nr. 1 La Partea I

Teren

Nr cadastral	Suprafața (mp)*	Observații / Referințe
	89	

* Suprafața este determinată în planul de proiecție Stereo 70.



Date referitoare la teren

Crt	Categorie folosință	Intravilan	Suprafața (mp)	Tarla	Parcelă	Nr. topo	Observații / Referințe
1	curți constructii	DA	89	20	660	-	

Lungime Segmente

1) Valorile lungimilor segmentelor sunt obținute din proiecție în plan.

Punct început	X / Y	Punct sfârșit	X / Y	Lungime segment (** (m)
1	550.793,898 403.758,829	2	550.788,027 403.755,954	6.537
2	550.788,027 403.755,954	3	550.786,713 403.755,021	1.612
3	550.786,713 403.755,021	4	550.794,497 403.745,252	12.491
4	550.794,497 403.745,252	5	550.799,883 403.750,231	7.335
5	550.799,883 403.750,231	1	550.793,898 403.758,829	10.476

**** Lungimile segmentelor sunt determinate în planul de proiecție Stereo 70 și sunt rotunjite la 1 milimetru.**

***** Distanța dintre puncte este formată din segmente cumulate ce sunt mai mici decât valoarea 1 milimetru.**

**DATE DESPRE IMOBILUL NR. 312**

Oficiul de Cadastru și Publicitate Imobiliară PRAHOVA
Biroul de Cadastru și Publicitate Imobiliară Câmpina

A. Partea I. Descrierea imobilului

TEREN Intravilan

Adresa: Loc. Provita De Sus, Nr. 44, Jud. Prahova

Nr. Crt	Nr cadastral Nr. topografic	Suprafața* (mp)	Observații / Referințe
A1		1.328	Sector cadastral:16 Teren imprejmuit;

Construcții

Crt	Nr cadastral Nr. topografic	Adresa	Observații / Referințe
A1.1		Loc. Provita De Sus, Nr. 44, Jud. Prahova	Nr. niveluri:1; S. construita la sol:121 mp; S. construita desfasurata:121 mp; Locuință (P) din lem+paianță, acoperită cu tablă, anul edificării 1940.

B. Partea II. Proprietari și acte

Inscrieri privitoare la dreptul de proprietate și alte drepturi reale	Referințe
/	
Act Normativ nr. Legea 7, din 13/03/1996 emis de PARLAMENTUL ROMÂNIEI;	
B1	A1, A1.1
1) COMUNA PROVIȚA DE SUS, CIF:2845362, PROPRIETAR NEIDENTIFICAT	

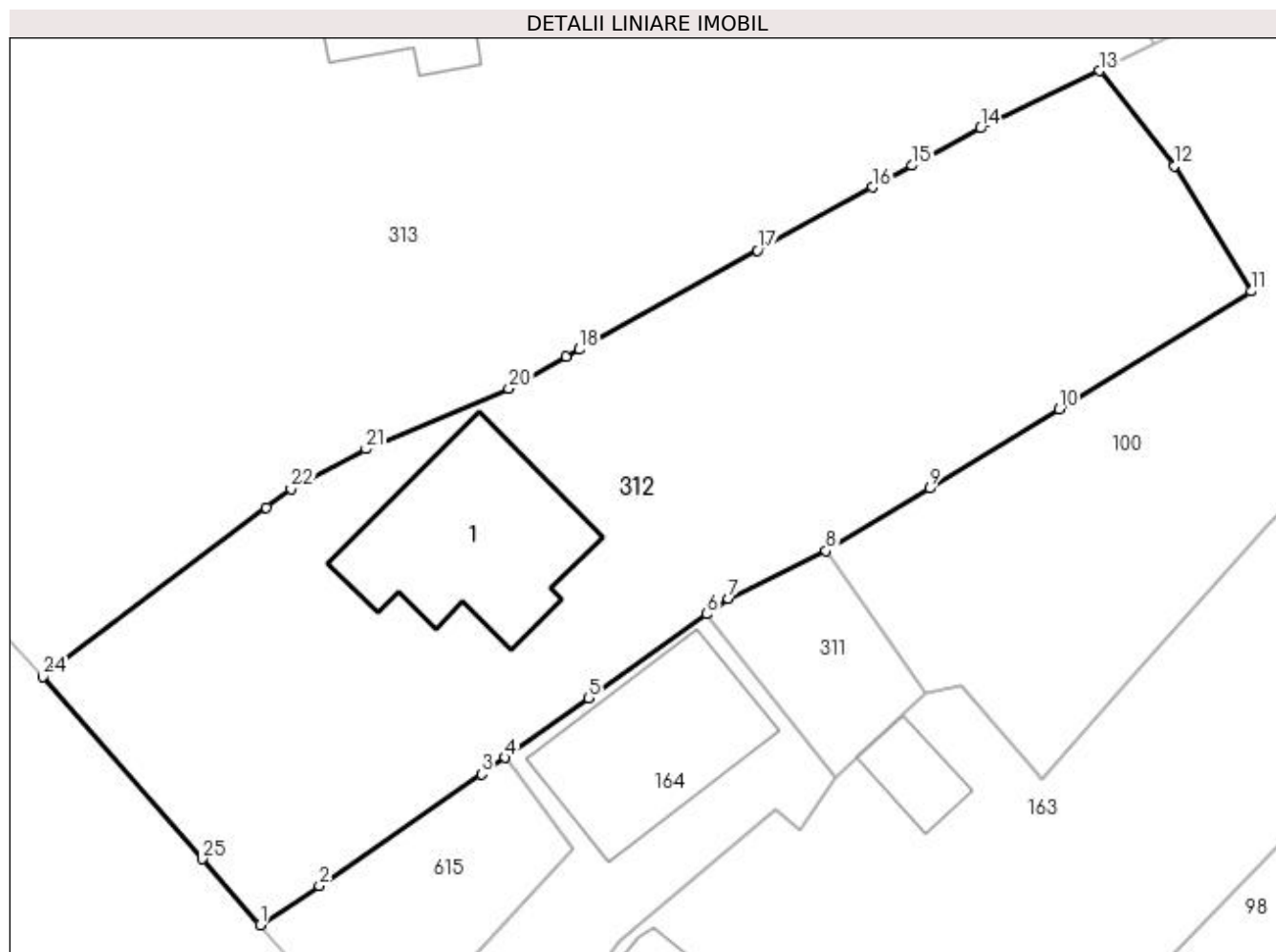
C. Partea III. SARCINI .

Inscrieri privind dezmembramintele dreptului de proprietate, drepturi reale de garanție și sarcini	Referințe
NU SUNT	

Anexa Nr. 1 La Partea I**Teren**

Nr cadastral	Suprafața (mp)*	Observații / Referințe
	1.328	

* Suprafața este determinată în planul de proiecție Stereo 70.

**Date referitoare la teren**

Crt	Categorie folosință	Intravilan	Suprafața (mp)	Tarla	Parcelă	Nr. topo	Observații / Referințe
1	curți construcții	DA	639	20	654, 654/2	-	
2	arabil	DA	254	20	653	-	
3	arabil	DA	143	20	655	-	
4	arabil	DA	71	20	656	-	
5	faneata	DA	221	20	657	-	

Date referitoare la construcții

Crt	Număr	Destinație construcție	Supraf. (mp)	Situație juridică	Observații / Referințe
A1.1		construcții de locuințe	121	Cu acte	Nr. niveluri:1; S. construita la sol:121 mp; S. construita desfasurata:121 mp; Locuință (P) din lem+paianță, acoperită cu tablă, anul edificării 1940.

Lungime Segmente

1) Valorile lungimilor segmentelor sunt obținute din proiecție în plan.

Punct început	X / Y	Punct sfârșit	X / Y	Lungime segment (** (m)	Punct început	X / Y	Punct sfârșit	X / Y	Lungime segment (** (m)
---------------	-------	---------------	-------	-------------------------	---------------	-------	---------------	-------	-------------------------

Punct început	X / Y	Punct sfârșit	X / Y	Lungime segment (** (m)
1	550.759,845 403.736,345	2	550.763,427 403.738,693	4.283
3	550.773,196 403.745,416	4	550.774,589 403.746,406	1.709
5	550.779,623 403.749,982	6	550.786,713 403.755,021	8.698
7	550.788,027 403.755,954	8	550.793,898 403.758,829	6.537
9	550.800,113 403.762,584	10	550.807,905 403.767,357	9.138
11	550.819,456 403.774,433	12	550.814,83 403.781,97	8.843
13	550.810,332 403.787,677	14	550.803,179 403.784,236	7.938
15	550.799,069 403.781,986	16	550.796,69 403.780,683	2.712
17	550.789,765 403.776,892	18	550.779,055 403.770,935	12.255
19	550.778,253 403.770,489	20	550.774,813 403.768,575	3.937
21	550.766,23 403.764,947	22	550.761,707 403.762,552	5.118
23	550.760,23 403.761,433	24	550.746,807 403.751,265	16.839
25	550.756,389 403.740,3	1	550.759,845 403.736,345	5.252

Punct început	X / Y	Punct sfârșit	X / Y	Lungime segment (** (m)
2	550.763,427 403.738,693	3	550.773,196 403.745,416	11.859
4	550.774,589 403.746,406	5	550.779,623 403.749,982	6.175
6	550.786,713 403.755,021	7	550.788,027 403.755,954	1.612
8	550.793,898 403.758,829	9	550.800,113 403.762,584	7.261
10	550.807,905 403.767,357	11	550.819,456 403.774,433	13.546
12	550.814,83 403.781,97	13	550.810,332 403.787,677	7.266
14	550.803,179 403.784,236	15	550.799,069 403.781,986	4.686
16	550.796,69 403.780,683	17	550.789,765 403.776,892	7.895
18	550.779,055 403.770,935	19	550.778,253 403.770,489	0.918
20	550.774,813 403.768,575	21	550.766,23 403.764,947	9.318
22	550.761,707 403.762,552	23	550.760,23 403.761,433	1.853
24	550.746,807 403.751,265	25	550.756,389 403.740,3	14.562

** Lungimile segmentelor sunt determinate în planul de proiecție Stereo 70 și sunt rotunjite la 1 milimetru.

*** Distanța dintre puncte este formată din segmente cumulate ce sunt mai mici decât valoarea 1 milimetru.

**DATE DESPRE IMOBILUL NR. 313**

Oficiul de Cadastru și Publicitate Imobiliară PRAHOVA
Biroul de Cadastru și Publicitate Imobiliară Câmpina

A. Partea I. Descrierea imobilului

TEREN Intravilan

Nr. CF vechi:1197
Nr. cadastral vechi:10390

Adresa: Loc. Provita De Sus, Nr. 45-46, Jud. Prahova

Nr. Crt	Nr cadastral Nr. topografic	Suprafața* (mp)	Observații / Referințe
A1	20462	Din acte: 2.600 Masurata: 2.648	Sector cadastral:16 Teren neimprejmuit;

Construcții

Crt	Nr cadastral Nr. topografic	Adresa	Observații / Referințe
A1.1	20462-C1	Loc. Provita De Sus, Nr. 45-46, Jud. Prahova	Nr. niveluri:1; S. construita la sol:76 mp; CASA DE LOCUIT
A1.2	20462-C2	Loc. Provita De Sus, Nr. 45-46, Jud. Prahova	Nr. niveluri:1; S. construita la sol:41 mp; CASA DE LOCUIT
A1.3	20462-C3	Loc. Provita De Sus, Nr. 45-46, Jud. Prahova	Nr. niveluri:1; S. construita la sol:19 mp; ANEXA

B. Partea II. Proprietari și acte

Inscrieri privitoare la dreptul de proprietate și alte drepturi reale		Referințe
6692 / 30/04/2009		
Act Notarial nr. 328, din 28/05/2008 emis de NP IVAN MIHAELA;		
B2	Intabulare, drept de PROPRIETATE, dobandit prin Succesiune, cota actuala 3/8, cota initiala 3/8 1) BACIU ION 2) MANTA MARIA 3) BACIU DOMNICA 4) BACIU IONELA-MIHAELA, in indiviziune pentru rest de proprietate	A1, A1.1, A1.2, A1.3
8884 / 09/06/2009		
Act Notarial nr. 2217, din 05/06/2009 emis de NP IVAN MIHAELA;		
B7	Intabulare, drept de PROPRIETATE, dobandit prin Conventie, cota actuala 1/2, cota initiala 1/2 1) BACIU DOMNICA	A1.2
8887 / 09/06/2009		
Act Notarial nr. 2218, din 05/06/2009 emis de NP IVAN MIHAELA;		
B8	Intabulare, drept de PROPRIETATEcumparare ca bun propriu, dobandit prin Conventie, cota actuala 5/8, cota initiala 5/8 1) BACIU IONELA-MIHAELA	A1, A1.1, A1.3

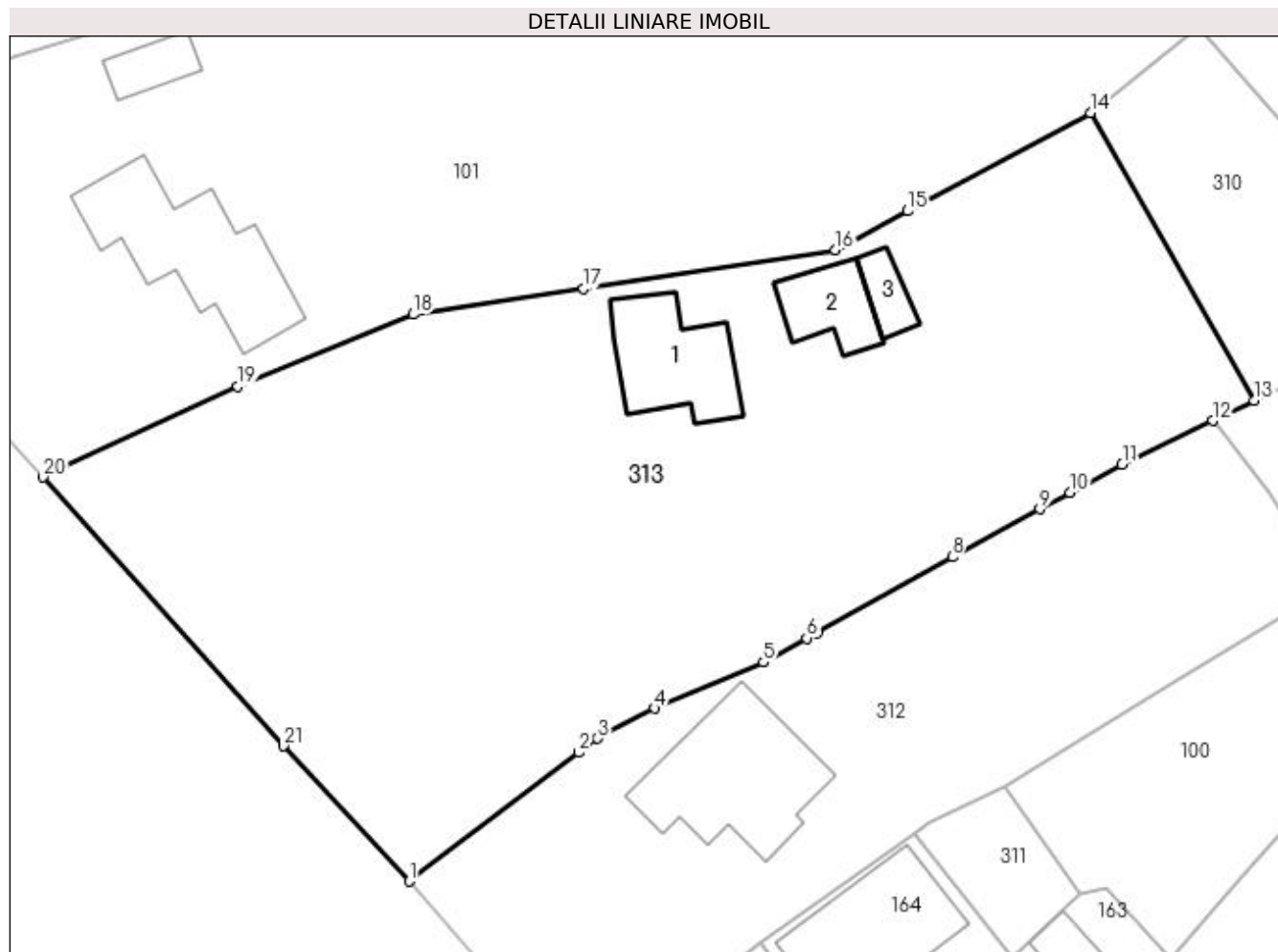
C. Partea III. SARCINI

Inscrieri privind dezmembramintele dreptului de proprietate, drepturi reale de garanție și sarcini		Referințe
8887 / 09/06/2009		
Act Notarial nr. 2218, din 05/06/2009 emis de NP IVAN MIHAELA;		
C1	se noteaza obligatia de intretinere in favoarea lui BACIU ELEONORA	A1
C2	Intabulare, drept de UZUFRACT 1) BACIU ELEONORA	A1

Anexa Nr. 1 La Partea I**Teren**

Nr cadastral	Suprafața (mp)*	Observații / Referințe
20462	Din acte: 2.600 Masurata: 2.648	

* Suprafața este determinată în planul de proiecție Stereo 70.

**Date referitoare la teren**

Crt	Categorie folosință	Intravilan	Suprafața (mp)	Tarla	Parcelă	Nr. topo	Observații / Referințe
1	curți construcții	DA	402	20	648, 649, 650, 651, 652	-	
2	arabil	DA	290	20	648, 649, 650, 651, 652	-	
3	faneata	DA	468	20	648, 649, 650, 651, 652	-	
4	faneata	DA	1.488	20	648, 649, 650, 651, 652	-	

Date referitoare la construcții

Crt	Număr	Destinație construcție	Supraf. (mp)	Situație juridică	Observații / Referințe
A1.1	20462-C1	construcții de locuințe	Din acte: 0 Masurata: 76	Cu acte	Nr. niveluri:1; S. construita la sol:76 mp; CASA DE LOCUIT
A1.2	20462-C2	construcții de locuințe	Din acte: 0 Masurata: 41	Cu acte	Nr. niveluri:1; S. construita la sol:41 mp; CASA DE LOCUIT
A1.3	20462-C3	construcții anexa	Din acte: 0 Masurata: 19	Cu acte	Nr. niveluri:1; S. construita la sol:19 mp; ANEXA

Lungime Segmente

1) Valorile lungimilor segmentelor sunt obținute din proiecție în plan.

Punct început	X / Y	Punct sfârșit	X / Y	Lungime segment (** (m)
1	550.746,807 403.751,265	2	550.760,23 403.761,433	16.839
3	550.761,707 403.762,552	4	550.766,23 403.764,947	5.118
5	550.774,813 403.768,575	6	550.778,253 403.770,489	3.937
7	550.779,055 403.770,935	8	550.789,765 403.776,892	12.255
9	550.796,69 403.780,683	10	550.799,069 403.781,986	2.712
11	550.803,179 403.784,236	12	550.810,332 403.787,677	7.938
13	550.813,608 403.789,264	14	550.800,674 403.812,025	26.179
15	550.786,232 403.804,26	16	550.780,514 403.801,186	6.492
17	550.760,594 403.798,138	18	550.747,143 403.796,08	13.608
19	550.733,272 403.790,364	20	550.717,88 403.783,207	16.975
21	550.736,87 403.761,964	1	550.746,807 403.751,265	14.602

Punct început	X / Y	Punct sfârșit	X / Y	Lungime segment (** (m)
2	550.760,23 403.761,433	3	550.761,707 403.762,552	1.853
4	550.766,23 403.764,947	5	550.774,813 403.768,575	9.318
6	550.778,253 403.770,489	7	550.779,055 403.770,935	0.918
8	550.789,765 403.776,892	9	550.796,69 403.780,683	7.895
10	550.799,069 403.781,986	11	550.803,179 403.784,236	4.686
12	550.810,332 403.787,677	13	550.813,608 403.789,264	3.64
14	550.800,674 403.812,025	15	550.786,232 403.804,26	16.397
16	550.780,514 403.801,186	17	550.760,594 403.798,138	20.152
18	550.747,143 403.796,08	19	550.733,272 403.790,364	15.003
20	550.717,88 403.783,207	21	550.736,87 403.761,964	28.494

** Lungimile segmentelor sunt determinate în planul de proiecție Stereo 70 și sunt rotunjite la 1 milimetru.

*** Distanța dintre puncte este formată din segmente cumulate ce sunt mai mici decât valoarea 1 milimetru.

**DATE DESPRE IMOBILUL NR. 314**

Oficiul de Cadastru și Publicitate Imobiliară PRAHOVA
Biroul de Cadastru și Publicitate Imobiliară Câmpina

A. Partea I. Descrierea imobilului

TEREN Intravilan

Adresa: Loc. Provita De Sus, Nr. 25, Jud. Prahova

Nr. Crt	Nr cadastral Nr. topografic	Suprafața* (mp)	Observații / Referințe
A1		524	Sector cadastral:16 Teren imprejmuit;

B. Partea II. Proprietari și acte

Inscrieri privitoare la dreptul de proprietate și alte drepturi reale		Referințe
/		
Act Normativ nr. Legea 7, din 13/03/1996 emis de PARLAMENTUL ROMÂNIEI;		
B1	Inscrierea provizorie, drept de PROPRIETATE, dobandit prin Lege, cota actuala 1/1, cota initiala 1/1 1) COMUNA PROVIȚA DE SUS, CIF:2845362, PROPRIETAR NEIDENTIFICAT	A1, A1.1

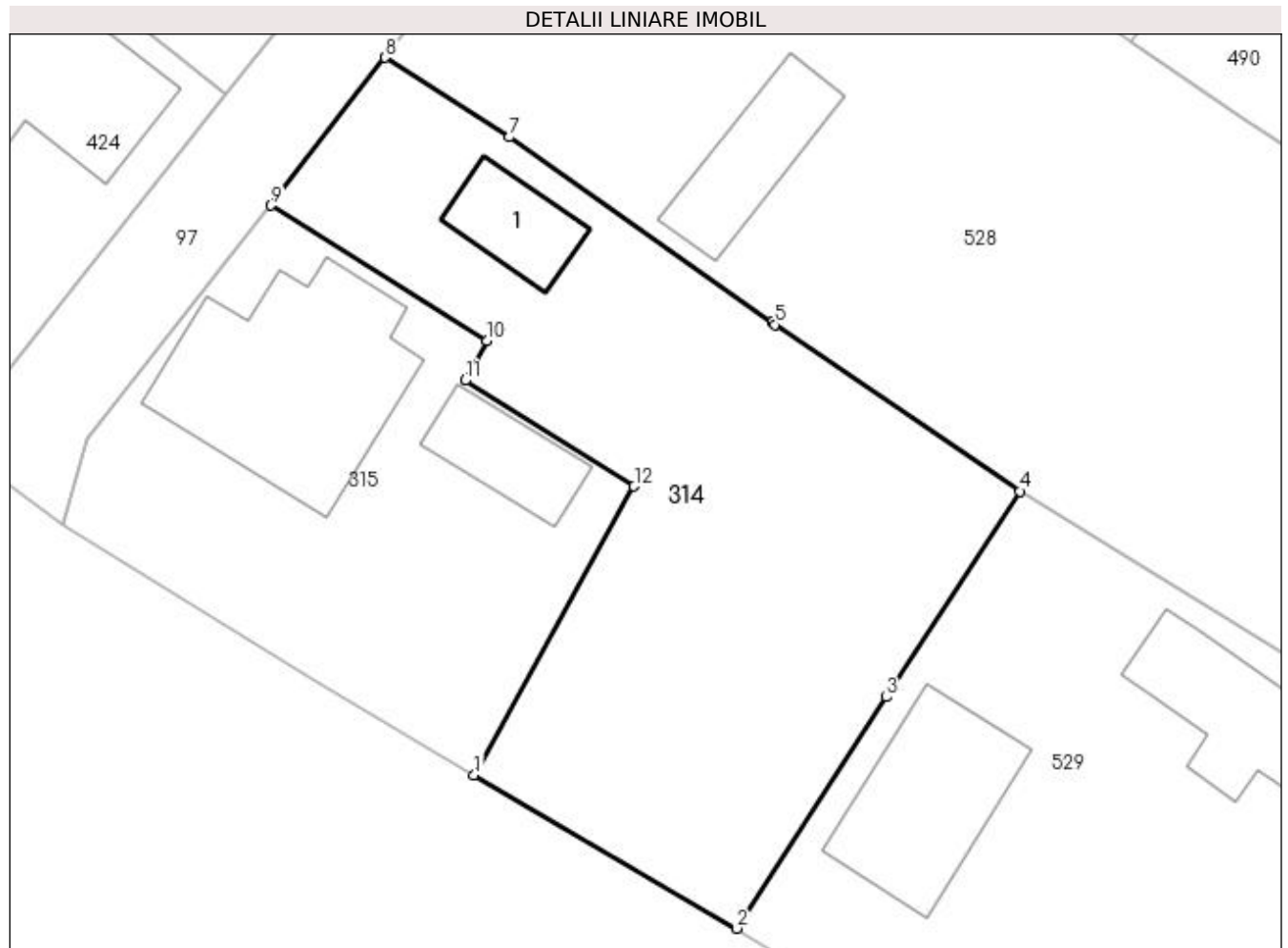
C. Partea III. SARCINI .

Inscrieri privind dezmembramintele dreptului de proprietate, drepturi reale de garanție și sarcini	Referințe
NU SUNT	

Teren

Nr cadastral	Suprafața (mp)*	Observații / Referințe
	524	

* Suprafața este determinată în planul de proiecție Stereo 70.



Date referitoare la teren

Crt	Categorie folosință	Intra vilan	Suprafața (mp)	Tarla	Parcelă	Nr. topo	Observații / Referințe
1	curți constructii	DA	332	21	692	-	
2	arabil	DA	192	21	691	-	

Date referitoare la construcții

Crt	Număr	Destinație construcție	Supraf. (mp)	Situație juridică	Observații / Referințe
A1.1		construcții anexa	20	Fara acte	Nr. niveluri:1; S. construita la sol:20 mp;

Lungime Segmente

1) Valorile lungimilor segmentelor sunt obținute din proiecție în plan.

Punct început	X / Y	Punct sfârșit	X / Y	Lungime segment (** (m)
1	550.930,707 403.574,088	2	550.942,493 403.567,189	13.657
2	550.942,493 403.567,189	3	550.949,236 403.577,579	12.386
3	550.949,236 403.577,579	4	550.955,23 403.586,816	11.011

Punct început	X / Y	Punct sfârşit	X / Y	Lungime segment (** (m)
4	550.955,23 403.586,816	5	550.944,23 403.594,3	13.305
5	550.944,23 403.594,3	6	550.944,083 403.594,4	0.178
6	550.944,083 403.594,4	7	550.932,295 403.602,714	14.425
7	550.932,295 403.602,714	8	550.926,708 403.606,288	6.632
8	550.926,708 403.606,288	9	550.921,584 403.599,653	8.383
9	550.921,584 403.599,653	10	550.931,274 403.593,576	11.438
10	550.931,274 403.593,576	11	550.930,298 403.591,787	2.038
11	550.930,298 403.591,787	12	550.937,894 403.587,038	8.958
12	550.937,894 403.587,038	1	550.930,707 403.574,088	14.811

** Lungimile segmentelor sunt determinate în planul de proiecție Stereo 70 și sunt rotunjite la 1 milimetru.

*** Distanța dintre puncte este formată din segmente cumulate ce sunt mai mici decât valoarea 1 milimetru.

**DATE DESPRE IMOBILUL NR. 315**

Oficiul de Cadastru și Publicitate Imobiliară PRAHOVA
Biroul de Cadastru și Publicitate Imobiliară Câmpina

A. Partea I. Descrierea imobilului

TEREN Intravilan

Nr. CF vechi:938

Nr. cadastral vechi:10211

Adresa: Loc. Provita De Sus, Nr. 24, Jud. Prahova

Nr. Crt	Nr cadastral Nr. topografic	Suprafața* (mp)	Observații / Referințe
A1	20269	Din acte: 250 Masurata: 350	Sector cadastral:16 Teren imprejmuit;

Construcții

Crt	Nr cadastral Nr. topografic	Adresa	Observații / Referințe
A1.1	20269-C1	Loc. Provita De Sus, Nr. 24, Jud. Prahova	Nr. niveluri:1; S. construita la sol:83 mp; LOCUINTA
A1.2		Loc. Provita De Sus, Nr. 24, Jud. Prahova	Nr. niveluri:1; S. construita la sol:22 mp;

B. Partea II. Proprietari și acte

Inscrieri privitoare la dreptul de proprietate și alte drepturi reale		Referințe
11219 / 30/05/2008		
Act Notarial nr. 2573, din 29/05/2008 emis de NP VASILE SAVULESCU;		
B4	Intabulare, drept de PROPRIETATE cumparare ca bun comun, dobandit prin Conventie, cota actuala 13/16, cota initiala 13/16 1) CERNAT MARIA-MIHAELA 2) CERNAT VASILE	A1, A1.1
8602 / 19/03/2020		
Act Notarial nr. 26, din 11/03/2020 emis de Bogos Nicoleta Romanita;		
B6	Intabulare, drept de PROPRIETATE, dobandit prin Succesiune, cota actuala 9/128, cota initiala 9/128 1) IACOB CARMEN-IOANA	A1, A1.1
B7	Intabulare, drept de PROPRIETATE, dobandit prin Succesiune, cota actuala 9/128, cota initiala 9/128 1) BOHÎLȚEA MARIUS-DANIEL	A1, A1.1
B8	Intabulare, drept de PROPRIETATE, dobandit prin Succesiune, cota actuala 6/256, cota initiala 6/256 1) IACOB CARMEN-IOANA	A1, A1.1
B9	Intabulare, drept de PROPRIETATE, dobandit prin Succesiune, cota actuala 6/256, cota initiala 6/256 1) BOHÎLȚEA MARIUS-DANIEL	A1, A1.1
/		
Act Normativ nr. LEGEA 7, din 13/03/1996 emis de PARLAMENTUL ROMÂNIEI (Adeverință 1366/20.02.2023, act administrativ, Primăria Provita de Sus);		
B10	Intabulare, drept de PROPRIETATE, dobandit prin Lege, cota actuala 1/1, cota initiala 1/1 1) IACOB CARMEN-IOANA	A1.2

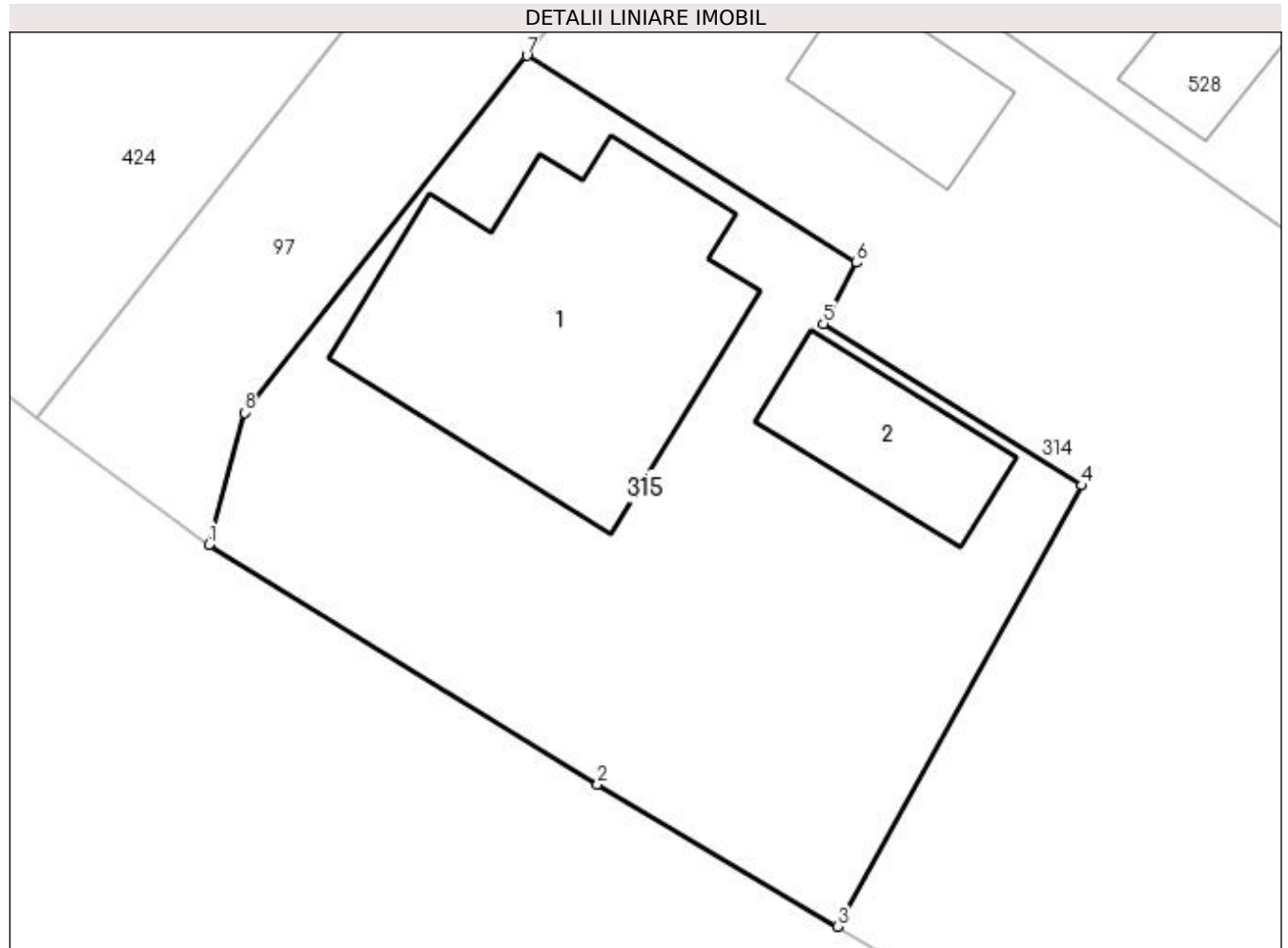
C. Partea III. SARCINI

Inscrieri privind dezmembramintele dreptului de proprietate, drepturi reale de garanție și sarcini		Referințe
11219 / 30/05/2008		
Act Notarial nr. 2573, din 29/05/2008 emis de NP VASILE SAVULESCU;		
C1	se noteaza obligatia de intretinere in favoarea lui BOHILTEA SILVIA	A1, A1.1

Teren

Nr cadastral	Suprafața (mp)*	Observații / Referințe
20269	Din acte: 250 Masurata: 350	

* Suprafața este determinată în planul de proiecție Stereo 70.



Date referitoare la teren

Crt	Categorie folosință	Intra vilan	Suprafața (mp)	Tarla	Parcelă	Nr. topo	Observații / Referințe
1	curți constructii	DA	350	21	690	-	

Date referitoare la construcții

Crt	Număr	Destinație construcție	Supraf. (mp)	Situație juridică	Observații / Referințe
A1.1	20269-C1	construcții de locuințe	83	Cu acte	Nr. niveluri:1; S. construita la sol:83 mp; LOCUINTA
A1.2		construcții anexa	22	Cu acte	Nr. niveluri:1; S. construita la sol:22 mp;

Lungime Segmente

1) Valorile lungimilor segmentelor sunt obținute din proiecție în plan.

Punct început	X / Y	Punct sfârșit	X / Y	Lungime segment (** (m)
1	550.912,251 403.585,303	2	550.923,669 403.578,269	13.411
2	550.923,669 403.578,269	3	550.930,707 403.574,088	8.186
3	550.930,707 403.574,088	4	550.937,894 403.587,038	14.811

Punct început	X / Y	Punct sfârșit	X / Y	Lungime segment (** (m)
4	550.937,894 403.587,038	5	550.930,298 403.591,787	8.958
5	550.930,298 403.591,787	6	550.931,274 403.593,576	2.038
6	550.931,274 403.593,576	7	550.921,584 403.599,653	11.438
7	550.921,584 403.599,653	8	550.913,293 403.589,175	13.361
8	550.913,293 403.589,175	1	550.912,251 403.585,303	4.01

** Lungimile segmentelor sunt determinate în planul de proiecție Stereo 70 și sunt rotunjite la 1 milimetru.

*** Distanța dintre puncte este formată din segmente cumulate ce sunt mai mici decât valoarea 1 milimetru.

**DATE DESPRE IMOBILUL NR. 316**

Oficiul de Cadastru și Publicitate Imobiliară PRAHOVA
Biroul de Cadastru și Publicitate Imobiliară Câmpina

A. Partea I. Descrierea imobilului

TEREN Intravilan

Adresa: Loc. Provita De Sus, Jud. Prahova

Nr. Crt	Nr cadastral Nr. topografic	Suprafața* (mp)	Observații / Referințe
A1		2.672	Sector cadastral:16 Teren imprejmuit;

Construcții

Crt	Nr cadastral Nr. topografic	Adresa	Observații / Referințe
A1.1		Loc. Provita De Sus, Jud. Prahova	Nr. niveluri:1; S. construita la sol:100 mp;
A1.2		Loc. Provita De Sus, Jud. Prahova	Nr. niveluri:1; S. construita la sol:23 mp;

B. Partea II. Proprietari și acte

Inscrieri privitoare la dreptul de proprietate și alte drepturi reale		Referințe
/		
Act Normativ nr. Legea 7, din 13/03/1996 emis de PARLAMENTUL ROMÂNIEI;		
B1	Inscrierea provizorie, drept de PROPRIETATE, dobandit prin Lege, cota actuala 1/1, cota initiala 1/1 1) COMUNA PROVIȚA DE SUS, CIF:2845362, PROPRIETAR NEIDENTIFICAT	A1, A1.1, A1.2

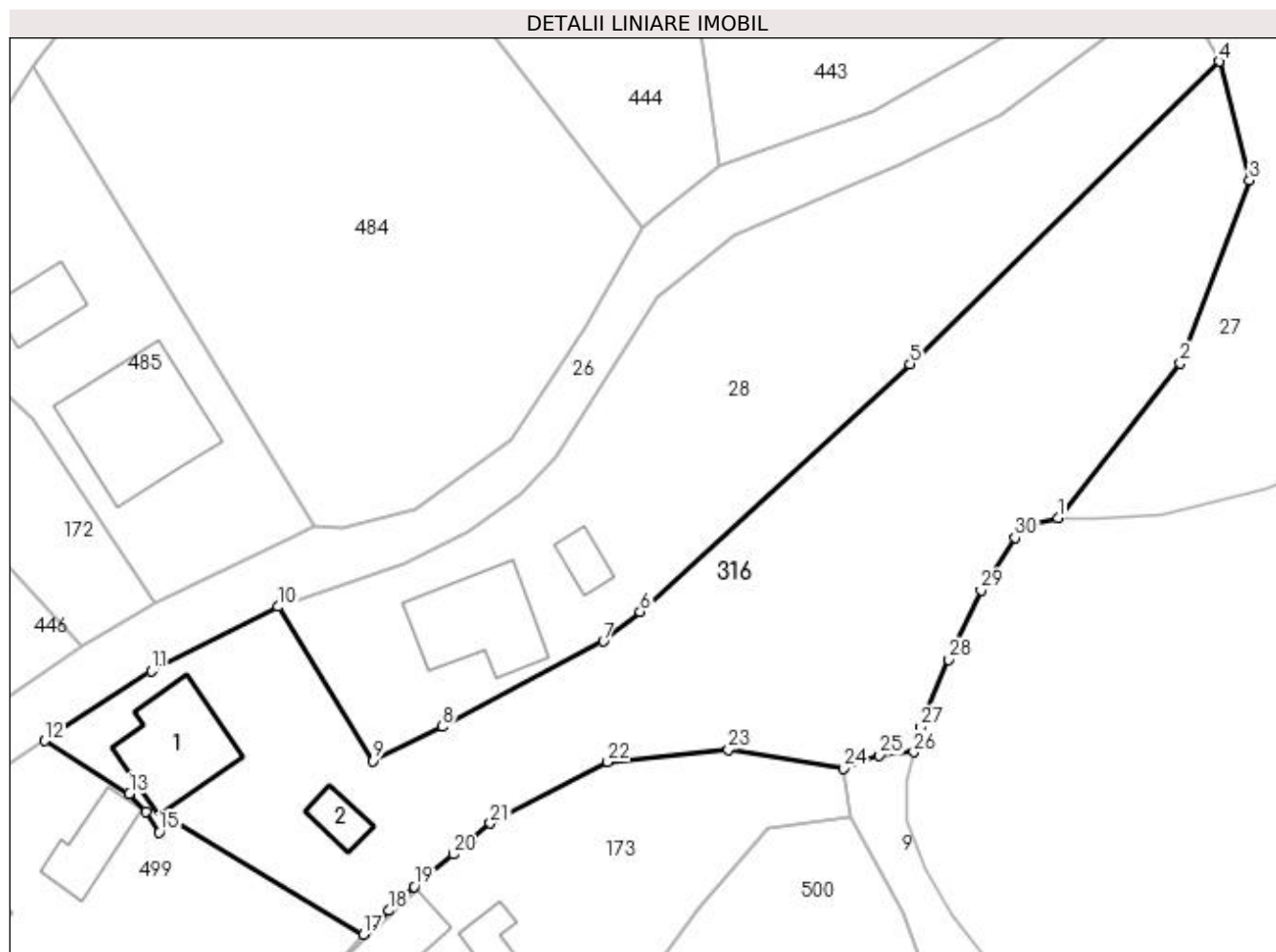
C. Partea III. SARCINI .

Inscrieri privind dezmembramintele dreptului de proprietate, drepturi reale de garanție și sarcini	Referințe
NU SUNT	

Anexa Nr. 1 La Partea I**Teren**

Nr cadastral	Suprafața (mp)*	Observații / Referințe
	2.672	

* Suprafața este determinată în planul de proiecție Stereo 70.

**Date referitoare la teren**

Crt	Categorie folosință	Intra vilan	Suprafața (mp)	Tarla	Parcelă	Nr. topo	Observații / Referințe
1	curți construcții	DA	646	23	735	-	
2	arabil	DA	2.026	23	734	-	

Date referitoare la construcții

Crt	Număr	Destinație construcție	Supraf. (mp)	Situație juridică	Observații / Referințe
A1.1		construcții de locuințe	100	Cu acte	Nr. niveluri:1; S. construita la sol:100 mp;
A1.2		construcții anexa	23	Cu acte	Nr. niveluri:1; S. construita la sol:23 mp;

Lungime Segmente

1) Valorile lungimilor segmentelor sunt obținute din proiecție în plan.

Punct început	X / Y	Punct sfârșit	X / Y	Lungime segment (** (m)
1	551.246,941 403.541,395	2	551.259,448 403.557,159	20.123
3	551.266,537 403.575,855	4	551.263,417 403.587,993	12.533

Punct început	X / Y	Punct sfârșit	X / Y	Lungime segment (** (m)
2	551.259,448 403.557,159	3	551.266,537 403.575,855	19.995
4	551.263,417 403.587,993	5	551.231,815 403.557,106	44.189

Punct început	X / Y	Punct sfârșit	X / Y	Lungime segment (** (m)
5	551.231,815 403.557,106	6	551.204,26 403.531,78	37.426
7	551.200,489 403.528,762	8	551.184,033 403.520,065	18.613
9	551.176,954 403.516,575	10	551.167,216 403.532,303	18.499
11	551.154,328 403.525,728	12	551.143,39 403.518,605	13.053
13	551.152,062 403.513,197	14	551.153,757 403.511,388	2.479
15	551.155,098 403.509,262	16	551.156,626 403.510,391	1.9
17	551.175,987 403.498,838	18	551.178,583 403.501,271	3.558
19	551.181,179 403.503,705	20	551.185,153 403.507,022	5.176
21	551.188,942 403.510,184	22	551.200,929 403.516,455	13.528
23	551.213,27 403.517,714	24	551.225,015 403.515,815	11.898
25	551.228,721 403.517,098	26	551.232,217 403.517,472	3.516
27	551.232,855 403.520,024	28	551.235,8 403.526,914	7.493
29	551.239,079 403.534,006	30	551.242,559 403.539,357	6.383
31	551.244,108 403.540,773	1	551.246,941 403.541,395	2.9

Punct început	X / Y	Punct sfârșit	X / Y	Lungime segment (** (m)
6	551.204,26 403.531,78	7	551.200,489 403.528,762	4.83
8	551.184,033 403.520,065	9	551.176,954 403.516,575	7.893
10	551.167,216 403.532,303	11	551.154,328 403.525,728	14.468
12	551.143,39 403.518,605	13	551.152,062 403.513,197	10.22
14	551.153,757 403.511,388	15	551.155,098 403.509,262	2.514
16	551.156,626 403.510,391	17	551.175,987 403.498,838	22.546
18	551.178,583 403.501,271	19	551.181,179 403.503,705	3.559
20	551.185,153 403.507,022	21	551.188,942 403.510,184	4.935
22	551.200,929 403.516,455	23	551.213,27 403.517,714	12.405
24	551.225,015 403.515,815	25	551.228,721 403.517,098	3.922
26	551.232,217 403.517,472	27	551.232,855 403.520,024	2.631
28	551.235,8 403.526,914	29	551.239,079 403.534,006	7.813
30	551.242,559 403.539,357	31	551.244,108 403.540,773	2.099

** Lungimile segmentelor sunt determinate în planul de proiecție Stereo 70 și sunt rotunjite la 1 milimetru.

*** Distanța dintre puncte este formată din segmente cumulate ce sunt mai mici decât valoarea 1 milimetru.

**DATE DESPRE IMOBILUL NR. 317**

Oficiul de Cadastru și Publicitate Imobiliară PRAHOVA
Biroul de Cadastru și Publicitate Imobiliară Câmpina

A. Partea I. Descrierea imobilului

TEREN Extravilan

Nr. CF vechi:225

Nr. cadastral vechi:320

Adresa: Jud. Prahova

Nr. Crt	Nr cadastral Nr. topografic	Suprafața* (mp)	Observații / Referințe
A1	21086	Din acte: 0 Masurata: 2.880	Sector cadastral:12 Teren neimprejmuit;

B. Partea II. Proprietari și acte

Inscrieri privitoare la dreptul de proprietate și alte drepturi reale		Referințe
2450 / 08/04/2005		
Act Notarial nr. 2040, din 07/04/2005 emis de NP Savulescu Vasile;		
B1	Intabulare, drept de PROPRIETATEcumparare ca bun comun, dobandit prin Conventie, cota actuala 1/1, cota initiala 1/1 1) DABULEANU PETRICA 2) DABULEANU VIOLETA MARINELA <i>OBSERVATII: (provenita din conversia CF 225)</i>	A1

C. Partea III. SARCINI .

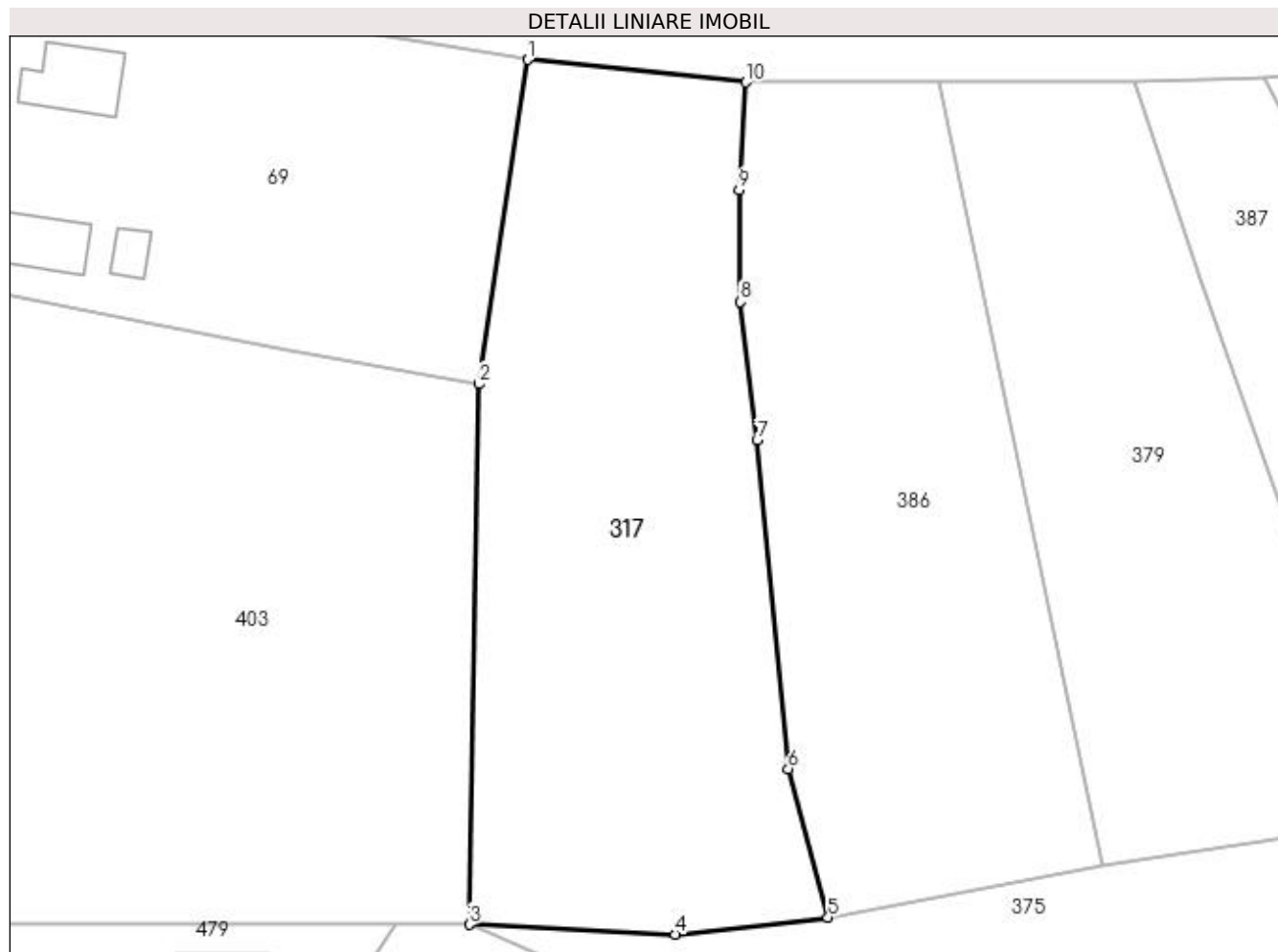
Inscrieri privind dezmembramintele dreptului de proprietate, drepturi reale de garanție și sarcini	Referințe
NU SUNT	

Anexa Nr. 1 La Partea I

Teren

Nr cadastral	Suprafața (mp)*	Observații / Referințe
21086	Din acte: 0 Masurata: 2.880	

* Suprafața este determinată în planul de proiecție Stereo 70.



Date referitoare la teren

Crt	Categorie folosință	Intra vilan	Suprafața (mp)	Tarla	Parcelă	Nr. topo	Observații / Referințe
1	livada	NU	2.880	4	530	-	

Lungime Segmente

1) Valorile lungimilor segmentelor sunt obținute din proiecție în plan.

Punct început	X / Y	Punct sfârșit	X / Y	Lungime segment (** (m)
1	549.756,688 405.774,703	2	549.751,367 405.739,359	35.742
2	549.751,367 405.739,359	3	549.750,333 405.680,433	58.935
3	549.750,333 405.680,433	4	549.772,779 405.679,373	22.471
4	549.772,779 405.679,373	5	549.789,439 405.681,21	16.761
5	549.789,439 405.681,21	6	549.785,106 405.697,419	16.778

Punct început	X / Y	Punct sfârşit	X / Y	Lungime segment (** (m)
6	549.785,106 405.697,419	7	549.781,709 405.733,257	35.999
7	549.781,709 405.733,257	8	549.779,894 405.748,294	15.146
8	549.779,894 405.748,294	9	549.779,734 405.760,517	12.224
9	549.779,734 405.760,517	10	549.780,468 405.772,236	11.742
10	549.780,468 405.772,236	1	549.756,688 405.774,703	23.908

** Lungimile segmentelor sunt determinate în planul de proiecție Stereo 70 și sunt rotunjite la 1 milimetru.

*** Distanța dintre puncte este formată din segmente cumulate ce sunt mai mici decât valoarea 1 milimetru.

**DATE DESPRE IMOBILUL NR. 318**

Oficiul de Cadastru și Publicitate Imobiliară PRAHOVA
Biroul de Cadastru și Publicitate Imobiliară Câmpina

A. Partea I. Descrierea imobilului

TEREN Intravilan

Adresa: Loc. Provita De Sus, Jud. Prahova

Nr. Crt	Nr cadastral Nr. topografic	Suprafața* (mp)	Observații / Referințe
A1		262	Sector cadastral:12 Teren neimprejmuit;

B. Partea II. Proprietari și acte

Inscrieri privitoare la dreptul de proprietate și alte drepturi reale	Referințe
/	
Act Normativ nr. Legea 7, din 13/03/1996 emis de PARLAMENTUL ROMÂNIEI;	
B1	A1
1) COMUNA PROVIȚA DE SUS, CIF:2845362, PROPRIETAR NEIDENTIFICAT	

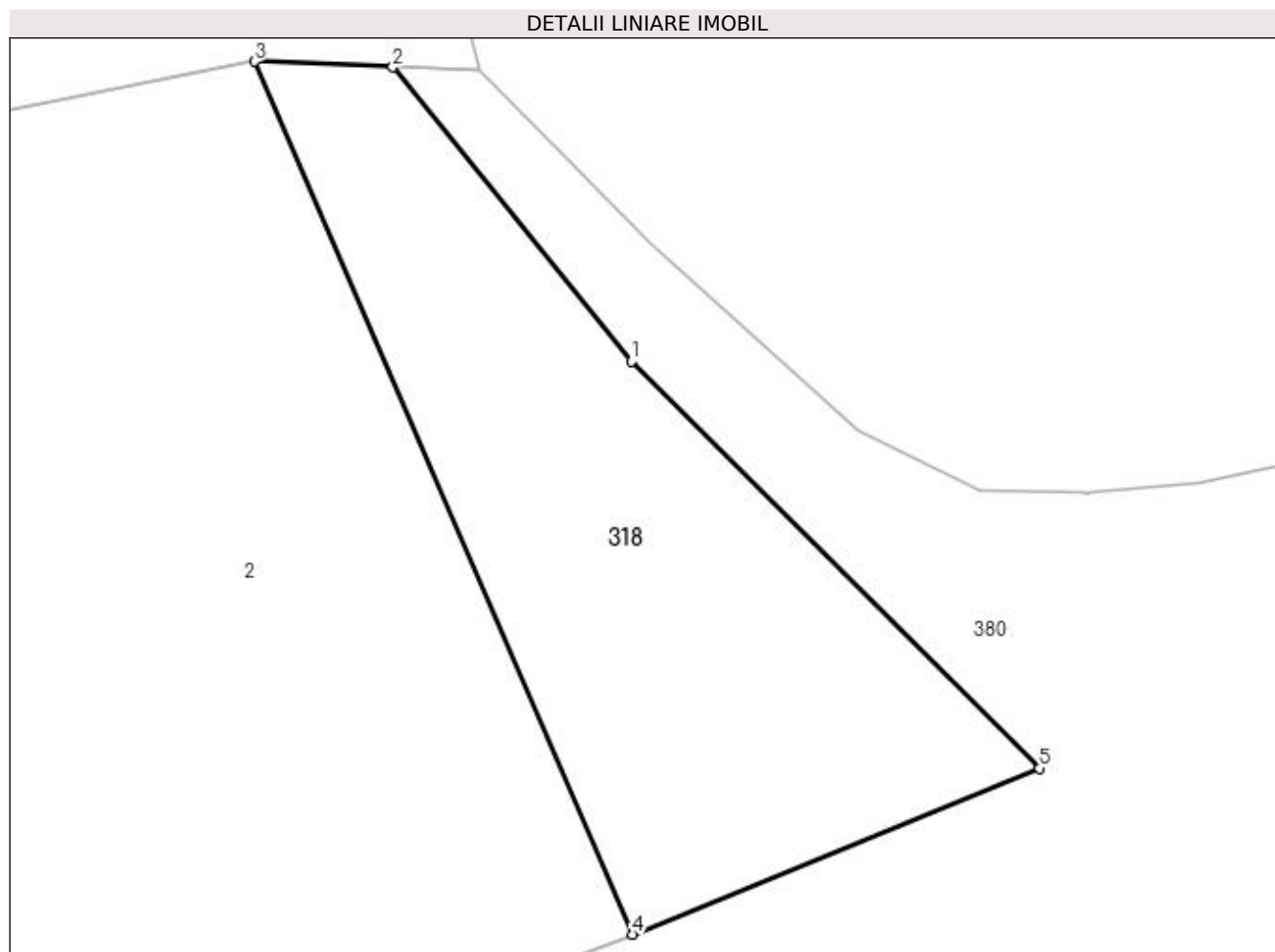
C. Partea III. SARCINI .

Inscrieri privind dezmembramintele dreptului de proprietate, drepturi reale de garanție și sarcini	Referințe
NU SUNT	

Teren

Nr cadastral	Suprafața (mp)*	Observații / Referințe
	262	

* Suprafața este determinată în planul de proiecție Stereo 70.



Date referitoare la teren

Crt	Categorie folosință	Intra vilan	Suprafața (mp)	Tarla	Parcelă	Nr. topo	Observații / Referințe
1	pasune	DA	262	4	515	-	

Lungime Segmente

1) Valorile lungimilor segmentelor sunt obținute din proiecție în plan.

Punct început	X / Y	Punct sfârșit	X / Y	Lungime segment (** (m)
1	550.081,837 405.821,501	2	550.074,015 405.831,141	12.414
2	550.074,015 405.831,141	3	550.069,485 405.831,324	4.534
3	550.069,485 405.831,324	4	550.081,879 405.802,735	31.16
4	550.081,879 405.802,735	5	550.095,214 405.808,172	14.401
5	550.095,214 405.808,172	1	550.081,837 405.821,501	18.884

**** Lungimile segmentelor sunt determinate în planul de proiecție Stereo 70 și sunt rotunjite la 1 milimetru.**

***** Distanța dintre puncte este formată din segmente cumulate ce sunt mai mici decât valoarea 1 milimetru.**

**DATE DESPRE IMOBILUL NR. 319**

Oficiul de Cadastru și Publicitate Imobiliară PRAHOVA
Biroul de Cadastru și Publicitate Imobiliară Câmpina

A. Partea I. Descrierea imobilului

TEREN Necunoscut

Adresa: Loc. Provita De Sus, Tronson 1, Jud. Prahova, , De 512, Tronson 1

Nr. Crt	Nr cadastral Nr. topografic	Suprafața* (mp)	Observații / Referințe
A1		3.515	Sector cadastral:12 Teren neimprejmuit;

B. Partea II. Proprietari și acte

Inscrieri privitoare la dreptul de proprietate și alte drepturi reale	Referințe
/	
Act Administrativ nr. HCL 1, din 30/01/2015 emis de COMUNA PROVIȚA DE SUS;	
B1	A1
Intabulare, drept de PROPRIETATE, dobandit prin Constituire, cota actuala 1/1, cota initiala 1/1	
1) COMUNA PROVIȚA DE SUS, CIF:2845362	
OBSERVATII: DOMENIUL PUBLIC	

C. Partea III. SARCINI .

Inscrieri privind dezmembramintele dreptului de proprietate, drepturi reale de garanție și sarcini	Referințe
NU SUNT	

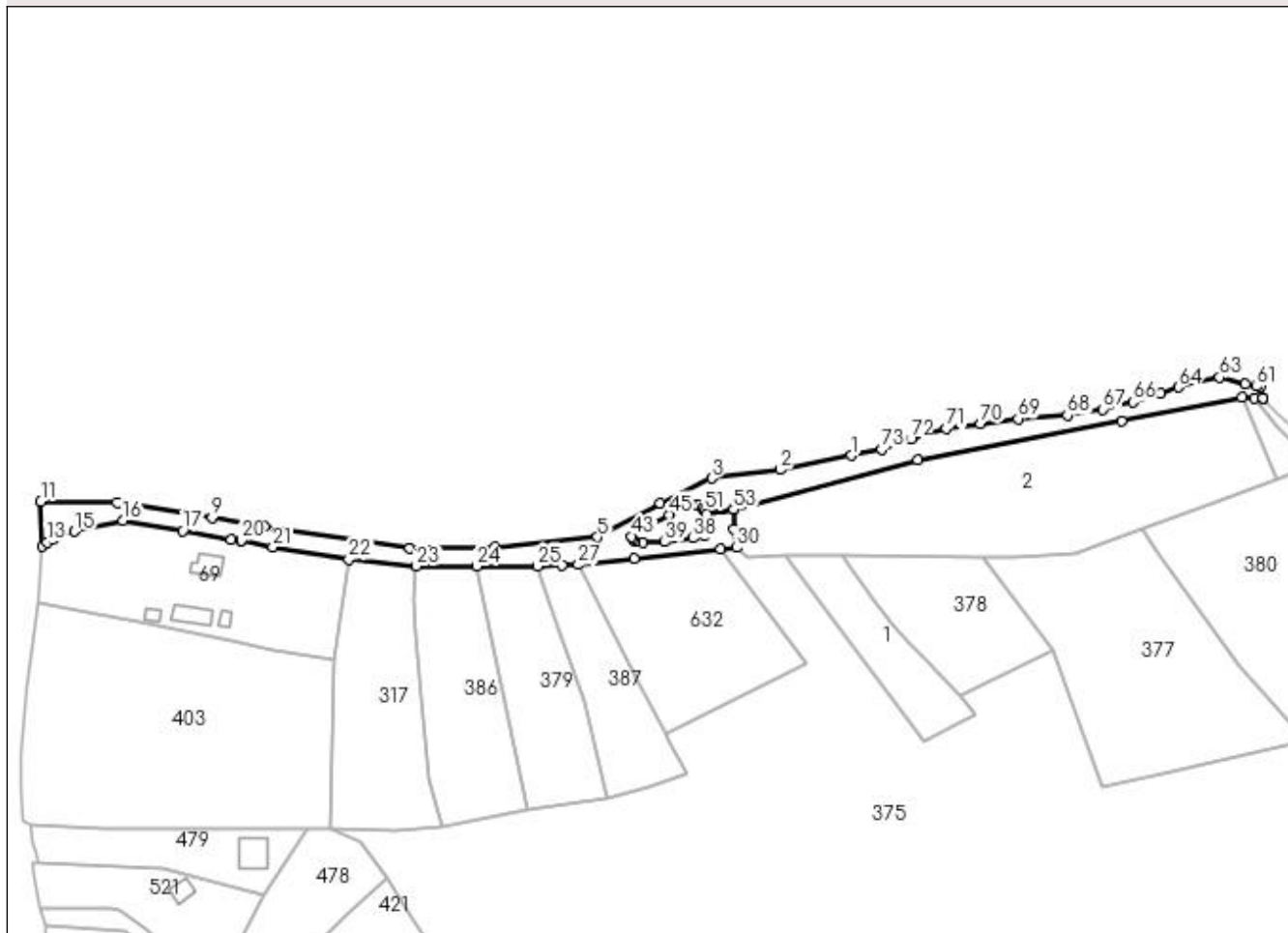
Anexa Nr. 1 La Partea I

Teren

Nr cadastral	Suprafața (mp)*	Observații / Referințe
	3.515	

* Suprafața este determinată în planul de proiecție Stereo 70.

DETALII LINIARE IMOBIL



Date referitoare la teren

Crt	Categorie folosință	Intra vilan	Suprafața (mp)	Tarla	Parcelă	Nr. topo	Observații / Referințe
1	drum	DA	3.088	4	De 512	-	Tronson 1 Domeniu public
2	drum	NU	427	4	De 512	-	

Lungime Segmente

1) Valorile lungimilor segmentelor sunt obținute din proiecție în plan.

Punct început	X / Y	Punct sfârșit	X / Y	Lungime segment	Punct început	X / Y	Punct sfârșit	X / Y	Lungime segment	Punct început	X / Y	Punct sfârșit	X / Y	Lungime segment
1	549.932,659 405.810,949	2	549.907,748 405.806,007	25.396	2	549.907,748 405.806,007	3	549.883,805 405.802,994	24.132	3	549.883,805 405.802,994	4	549.865,817 405.794,289	19.984
4	549.865,817 405.794,289	5	549.843,825 405.782,415	24.993	5	549.843,825 405.782,415	6	549.807,925 405.778,709	36.091	6	549.807,925 405.778,709	7	549.778,13 405.778,569	29.795
7	549.778,13 405.778,569	8	549.727,192 405.786,04	51.483	8	549.727,192 405.786,04	9	549.708,861 405.789,164	18.595	9	549.708,861 405.789,164	10	549.675,536 405.794,647	33.773
10	549.675,536 405.794,647	11	549.648,851 405.794,953	26.687	11	549.648,851 405.794,953	12	549.649,445 405.779,348	15.616	12	549.649,445 405.779,348	13	549.651,118 405.780,648	2.119
13	549.651,118 405.780,648	14	549.653,372 405.781,93	2.593	14	549.653,372 405.781,93	15	549.660,736 405.784,411	7.771	15	549.660,736 405.784,411	16	549.677,671 405.788,229	17.36

Punct început	X / Y	Punct sfârșit	X / Y	Lungime segment	Punct început	X / Y	Punct sfârșit	X / Y	Lungime segment	Punct început	X / Y	Punct sfârșit	X / Y	Lungime segment
16	549.677,671 405.788,229	17	549.698,604 405.784,552	21.253	17	549.698,604 405.784,552	18	549.715,555 405.781,486	17.226	18	549.715,555 405.781,486	19	549.719,0 405.781,172	3.459
19	549.719,0 405.781,172	20	549.719,037 405.781,165	0.038	20	549.719,037 405.781,165	21	549.730,118 405.778,998	11.291	21	549.730,118 405.778,998	22	549.756,688 405.774,703	26.915
22	549.756,688 405.774,703	23	549.780,468 405.772,236	23.908	23	549.780,468 405.772,236	24	549.801,542 405.772,278	21.074	24	549.801,542 405.772,278	25	549.822,901 405.772,302	21.359
25	549.822,901 405.772,302	26	549.831,412 405.772,556	8.515	26	549.831,412 405.772,556	27	549.837,08 405.772,725	5.671	27	549.837,08 405.772,725	28	549.856,73 405.774,842	19.764
28	549.856,73 405.774,842	29	549.887,088 405.778,113	30.534	29	549.887,088 405.778,113	30	549.892,484 405.778,709	5.429	30	549.892,484 405.778,709	31	549.891,536 405.785,278	6.637
31	549.891,536 405.785,278	32	549.891,474 405.792,058	6.78	32	549.891,474 405.792,058	33	549.881,917 405.790,445	9.692	33	549.881,917 405.790,445	34	549.882,404 405.789,34	1.208
34	549.882,404 405.789,34	35	549.883,28 405.786,347	3.119	35	549.883,28 405.786,347	36	549.883,05 405.784,159	2.2	36	549.883,05 405.784,159	37	549.881,435 405.782,774	2.128
37	549.881,435 405.782,774	38	549.877,183 405.782,025	4.317	38	549.877,183 405.782,025	39	549.867,463 405.780,698	9.81	39	549.867,463 405.780,698	40	549.859,592 405.780,515	7.873
40	549.859,592 405.780,515	41	549.856,997 405.780,794	2.61	41	549.856,997 405.780,794	42	549.856,288 405.781,697	1.148	42	549.856,288 405.781,697	43	549.855,878 405.782,602	0.994
43	549.855,878 405.782,602	44	549.862,121 405.786,533	7.378	44	549.862,121 405.786,533	45	549.869,014 405.790,251	7.832	45	549.869,014 405.790,251	46	549.874,949 405.793,452	6.743
46	549.874,949 405.793,452	47	549.876,655 405.793,891	1.762	47	549.876,655 405.793,891	48	549.877,814 405.793,891	1.159	48	549.877,814 405.793,891	49	549.879,192 405.793,382	1.469
49	549.879,192 405.793,382	50	549.880,488 405.792,641	1.493	50	549.880,488 405.792,641	51	549.881,414 405.791,587	1.403	51	549.881,414 405.791,587	52	549.881,909 405.790,464	1.227
52	549.881,909 405.790,464	53	549.891,474 405.792,078	9.7	53	549.891,474 405.792,078	54	549.956,126 405.809,293	66.905	54	549.956,126 405.809,293	55	550.027,299 405.823,052	72.491
55	550.027,299 405.823,052	56	550.069,485 405.831,324	42.989	56	550.069,485 405.831,324	57	550.074,015 405.831,141	4.534	57	550.074,015 405.831,141	58	550.076,856 405.831,025	2.843
58	550.076,856 405.831,025	59	550.076,858 405.831,111	0.086	59	550.076,858 405.831,111	60	550.075,849 405.834,923	3.943	60	550.075,849 405.834,923	61	550.074,471 405.835,193	1.404
61	550.074,471 405.835,193	62	550.070,807 405.835,91	3.733	62	550.070,807 405.835,91	63	550.061,649 405.838,326	9.471	63	550.061,649 405.838,326	64	550.047,254 405.834,929	14.79
64	550.047,254 405.834,929	65	550.040,949 405.832,606	6.719	65	550.040,949 405.832,606	66	550.031,324 405.829,773	10.033	66	550.031,324 405.829,773	67	550.020,927 405.827,197	10.711
67	550.020,927 405.827,197	68	550.008,461 405.825,01	12.656	68	550.008,461 405.825,01	69	549.991,191 405.823,884	17.307	69	549.991,191 405.823,884	70	549.978,035 405.822,036	13.285
70	549.978,035 405.822,036	71	549.965,885 405.820,402	12.259	71	549.965,885 405.820,402	72	549.953,62 405.816,632	12.831	72	549.953,62 405.816,632	73	549.943,329 405.813,117	10.875
73	549.943,329 405.813,117	1	549.932,659 405.810,949	10.888										

** Lungimile segmentelor sunt determinate în planul de proiecție Stereo 70 și sunt rotunjite la 1 milimetru.

*** Distanța dintre puncte este formată din segmente cumulate ce sunt mai mici decât valoarea 1 milimetru.

**DATE DESPRE IMOBILUL NR. 320**

Oficiul de Cadastru și Publicitate Imobiliară PRAHOVA
Biroul de Cadastru și Publicitate Imobiliară Câmpina

A. Partea I. Descrierea imobilului

TEREN Intravilan

Adresa: Loc. Provita De Sus, Jud. Prahova

Nr. Crt	Nr cadastral Nr. topografic	Suprafața* (mp)	Observații / Referințe
A1		1.320	Sector cadastral:12 Teren neimprejmuit;

B. Partea II. Proprietari și acte

Inscrieri privitoare la dreptul de proprietate și alte drepturi reale		Referințe
/		
Act Normativ nr. Legea 7, din 13/03/1996 emis de PARLAMENTUL ROMÂNIEI;		
B1	Inscrierea provizorie, drept de PROPRIETATE, dobandit prin Lege, cota actuala 1/1, cota initiala 1/1	A1
1) COMUNA PROVIȚA DE SUS, CIF:2845362, PROPRIETAR NEIDENTIFICAT		

C. Partea III. SARCINI .

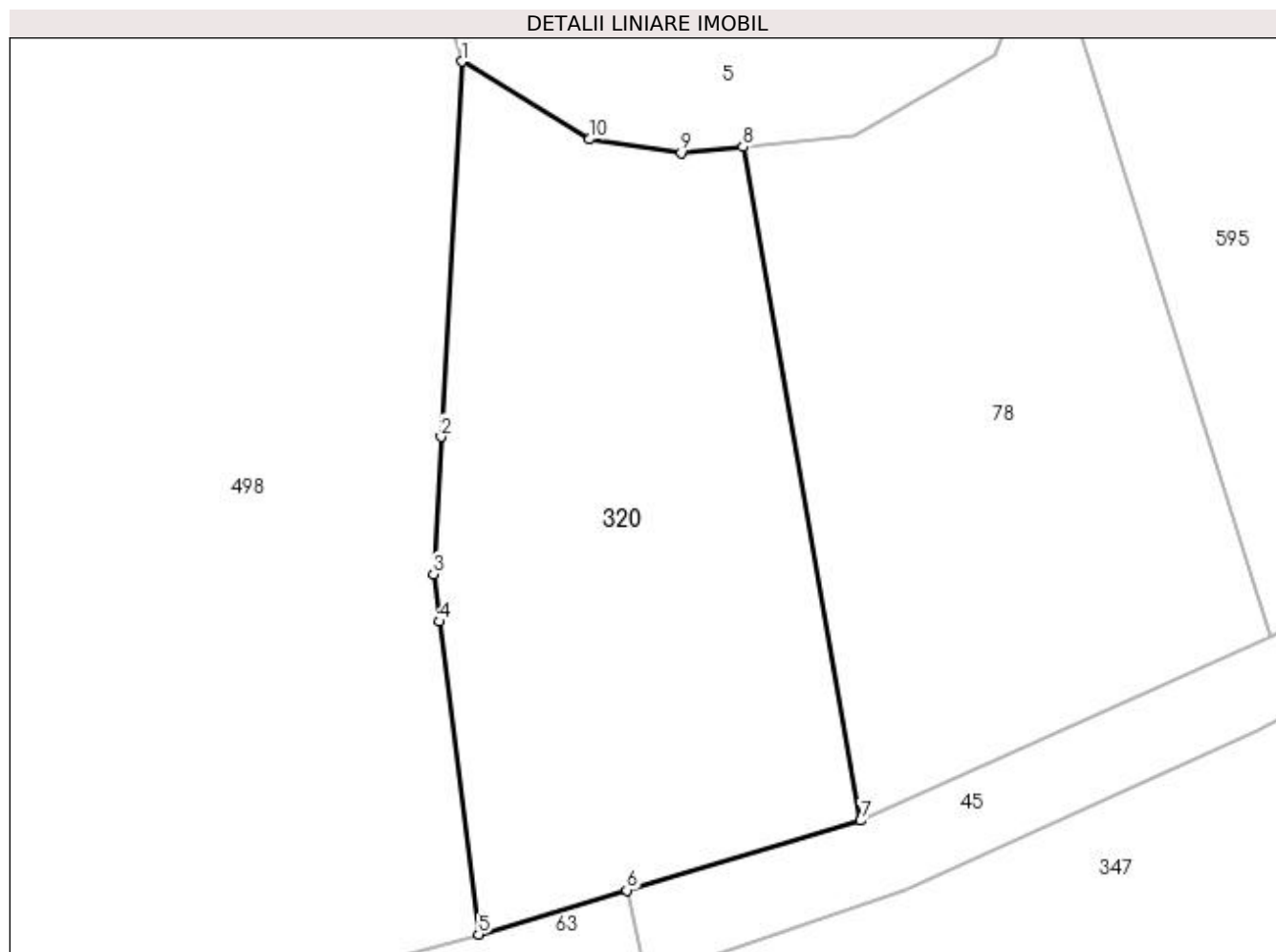
Inscrieri privind dezmembramintele dreptului de proprietate, drepturi reale de garanție și sarcini	Referințe
NU SUNT	

Anexa Nr. 1 La Partea I

Teren

Nr cadastral	Suprafața (mp)*	Observații / Referințe
	1.320	

* Suprafața este determinată în planul de proiecție Stereo 70.



Date referitoare la teren

Crt	Categorie folosință	Intravilan	Suprafața (mp)	Tarla	Parcelă	Nr. topo	Observații / Referințe
1	livada	DA	1.320	4	612	-	

Lungime Segmente

1) Valorile lungimilor segmentelor sunt obținute din proiecție în plan.

Punct început	X / Y	Punct sfârșit	X / Y	Lungime segment (** (m)
1	550.023,68 405.091,058	2	550.022,236 405.064,735	26.363
2	550.022,236 405.064,735	3	550.021,707 405.055,098	9.652
3	550.021,707 405.055,098	4	550.022,124 405.051,754	3.37
4	550.022,124 405.051,754	5	550.024,864 405.029,812	22.112
5	550.024,864 405.029,812	6	550.035,269 405.032,906	10.855

Punct început	X / Y	Punct sfârșit	X / Y	Lungime segment (** (m)
6	550.035,269 405.032,906	7	550.051,695 405.037,79	17.137
7	550.051,695 405.037,79	8	550.043,442 405.085,06	47.985
8	550.043,442 405.085,06	9	550.039,092 405.084,653	4.369
9	550.039,092 405.084,653	10	550.032,653 405.085,599	6.508
10	550.032,653 405.085,599	1	550.023,68 405.091,058	10.503

** Lungimile segmentelor sunt determinate în planul de proiecție Stereo 70 și sunt rotunjite la 1 milimetru.

*** Distanța dintre puncte este formată din segmente cumulate ce sunt mai mici decât valoarea 1 milimetru.

**DATE DESPRE IMOBILUL NR. 321**

Oficiul de Cadastru și Publicitate Imobiliară PRAHOVA
Biroul de Cadastru și Publicitate Imobiliară Câmpina

A. Partea I. Descrierea imobilului

TEREN Intravilan

Adresa: Loc. Provita De Sus, Jud. Prahova

Nr. Crt	Nr cadastral Nr. topografic	Suprafața* (mp)	Observații / Referințe
A1		6.053	Sector cadastral:12 Teren neimprejmuit;

B. Partea II. Proprietari și acte

Inscrieri privitoare la dreptul de proprietate și alte drepturi reale		Referințe
/		
Act Normativ nr. Legea 7, din 13/03/1996 emis de PARLAMENTUL ROMÂNIEI;		
B1	Inscrierea provizorie, drept de PROPRIETATE, dobandit prin Lege, cota actuala 1/1, cota initiala 1/1 1) COMUNA PROVIȚA DE SUS, CIF:2845362, PROPRIETAR NEIDENTIFICAT	A1

C. Partea III. SARCINI .

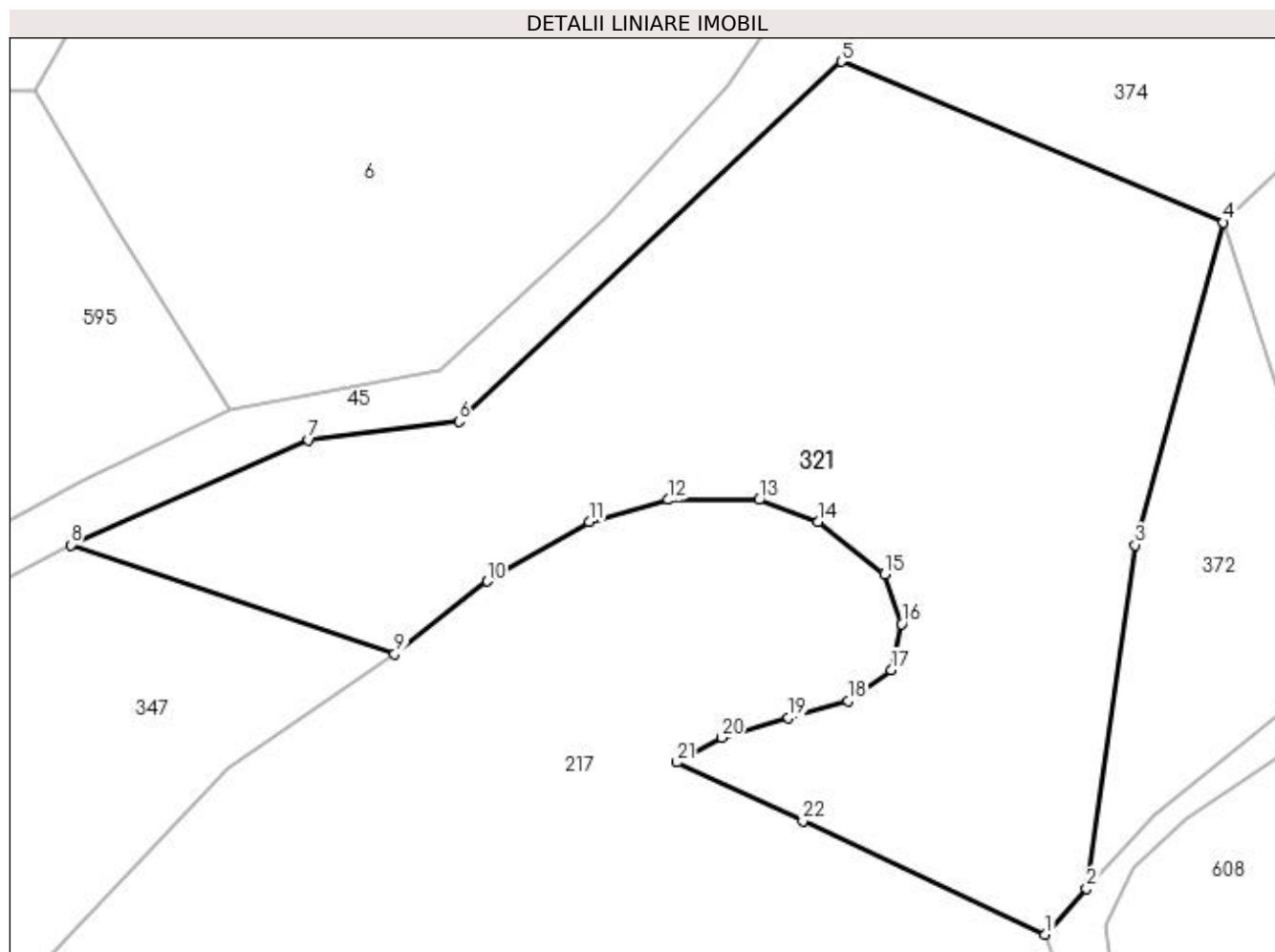
Inscrieri privind dezmembramintele dreptului de proprietate, drepturi reale de garanție și sarcini	Referințe
NU SUNT	

Anexa Nr. 1 La Partea I

Teren

Nr cadastral	Suprafața (mp)*	Observații / Referințe
	6.053	

* Suprafața este determinată în planul de proiecție Stereo 70.



Date referitoare la teren

Crt	Categorie folosință	Intra vilan	Suprafața (mp)	Tarla	Parcelă	Nr. topo	Observații / Referințe
1	faneata	DA	6.053	5	632, 632/1	-	

Lungime Segmente

1) Valorile lungimilor segmentelor sunt obținute din proiecție în plan.

Punct început	X / Y	Punct sfârșit	X / Y	Lungime segment (** (m)
1	550.241,243 405.017,939	2	550.246,374 405.023,594	7.636
3	550.252,304 405.065,84	4	550.263,193 405.105,546	41.172
5	550.216,159 405.125,323	6	550.169,083 405.081,055	64.62
7	550.150,594 405.078,735	8	550.121,329 405.065,852	31.975
9	550.161,185 405.052,432	10	550.172,588 405.061,382	14.496

Punct început	X / Y	Punct sfârșit	X / Y	Lungime segment (** (m)
2	550.246,374 405.023,594	3	550.252,304 405.065,84	42.66
4	550.263,193 405.105,546	5	550.216,159 405.125,323	51.023
6	550.169,083 405.081,055	7	550.150,594 405.078,735	18.634
8	550.121,329 405.065,852	9	550.161,185 405.052,432	42.055
10	550.172,588 405.061,382	11	550.185,147 405.068,677	14.524

Punct început	X / Y	Punct sfârşit	X / Y	Lungime segment (** (m)
11	550.185,147 405.068,677	12	550.194,882 405.071,401	10.109
13	550.206,078 405.071,401	14	550.213,283 405.068,677	7.703
15	550.221,46 405.062,257	16	550.223,602 405.056,129	6.492
17	550.222,337 405.050,487	18	550.216,982 405.046,693	6.563
19	550.209,68 405.044,553	20	550.201,43 405.042,134	8.597
21	550.195,953 405.039,105	22	550.211,429 405.031,873	17.082

Punct început	X / Y	Punct sfârşit	X / Y	Lungime segment (** (m)
12	550.194,882 405.071,401	13	550.206,078 405.071,401	11.196
14	550.213,283 405.068,677	15	550.221,46 405.062,257	10.396
16	550.223,602 405.056,129	17	550.222,337 405.050,487	5.782
18	550.216,982 405.046,693	19	550.209,68 405.044,553	7.609
20	550.201,43 405.042,134	21	550.195,953 405.039,105	6.259
22	550.211,429 405.031,873	1	550.241,243 405.017,939	32.909

** Lungimile segmentelor sunt determinate în planul de proiecție Stereo 70 și sunt rotunjite la 1 milimetru.

*** Distanța dintre puncte este formată din segmente cumulate ce sunt mai mici decât valoarea 1 milimetru.

**DATE DESPRE IMOBILUL NR. 322**

Oficiul de Cadastru și Publicitate Imobiliară PRAHOVA
Biroul de Cadastru și Publicitate Imobiliară Câmpina

A. Partea I. Descrierea imobilului

TEREN Intravilan

Nr. CF vechi:1005
Nr. cadastral vechi:10251

Adresa: Loc. Provita De Sus, Jud. Prahova

Nr. Crt	Nr cadastral Nr. topografic	Suprafața* (mp)	Observații / Referințe
A1	20314	1.287	Sector cadastral:13 Teren imprejmuit;

B. Partea II. Proprietari și acte

Inscrieri privitoare la dreptul de proprietate și alte drepturi reale		Referințe
16883 / 11/08/2008		
Act Notarial nr. 2926, din 08/08/2008 emis de NP POP MIHAELA;		
B1	Intabulare, drept de PROPRIETATEcumparare ca bun propriu, dobandit prin Conventie, cota actuala 1/1, cota initiala 1/1 1) BOHILTEA LIANA - MIHAELA	A1

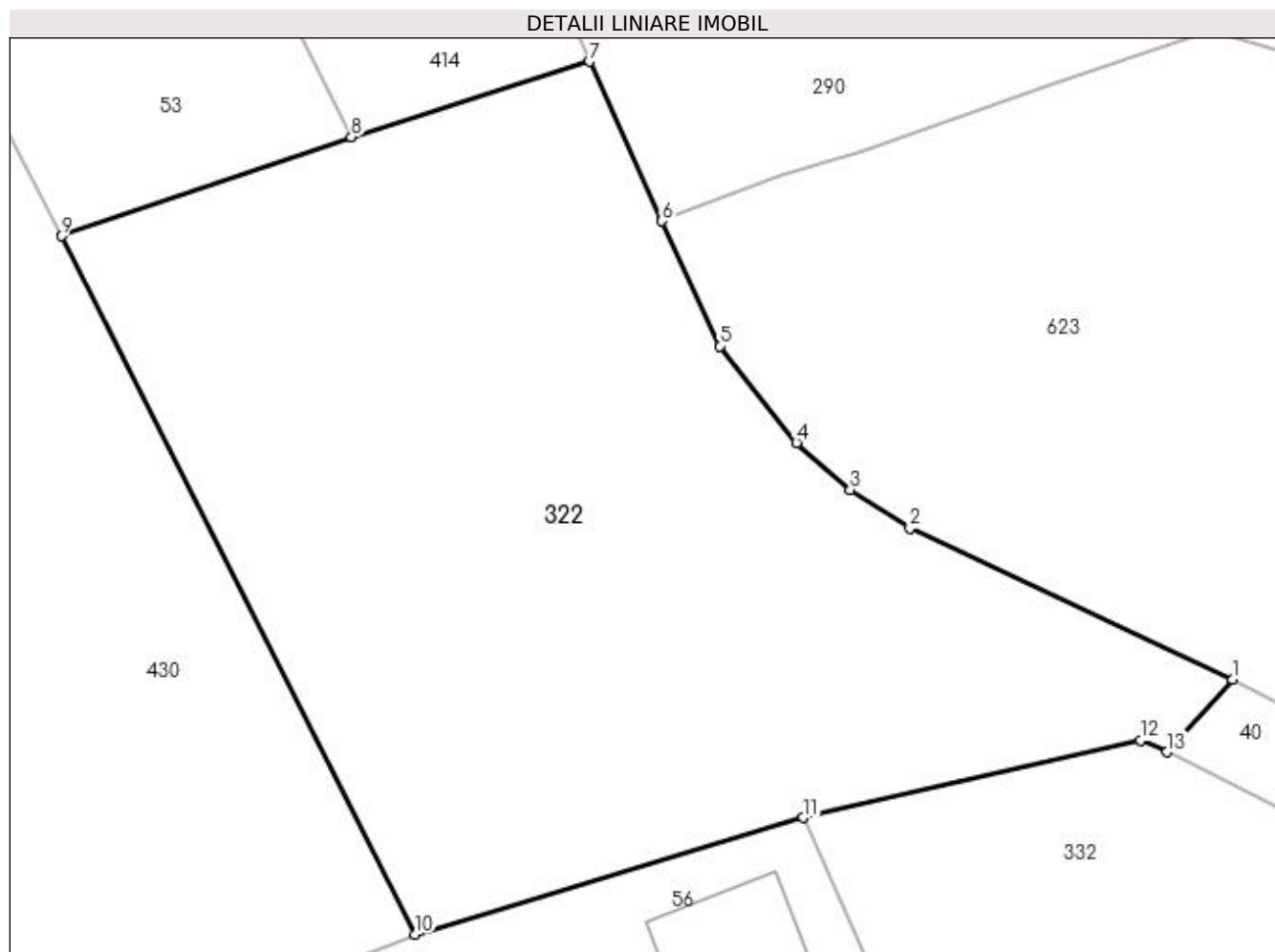
C. Partea III. SARCINI .

Inscrieri privind dezmembramintele dreptului de proprietate, drepturi reale de garanție și sarcini	Referințe
NU SUNT	

Teren

Nr cadastral	Suprafața (mp)*	Observații / Referințe
20314	1.287	

* Suprafața este determinată în planul de proiecție Stereo 70.



Date referitoare la teren

Crt	Categorie folosință	Intra vilan	Suprafața (mp)	Tarla	Parcelă	Nr. topo	Observații / Referințe
1	livada	DA	1.287	14	434	-	

Lungime Segmente

1) Valorile lungimilor segmentelor sunt obținute din proiecție în plan.

Punct început	X / Y	Punct sfârșit	X / Y	Lungime segment (** (m)
1	550.277,659 404.264,276	2	550.261,139 404.272,0	18.237
2	550.261,139 404.272,0	3	550.258,079 404.273,97	3.639
3	550.258,079 404.273,97	4	550.255,329 404.276,38	3.657
4	550.255,329 404.276,38	5	550.251,399 404.281,328	6.319
5	550.251,399 404.281,328	6	550.248,445 404.287,721	7.042

Punct început	X / Y	Punct sfârşit	X / Y	Lungime segment (** (m)
6	550.248,445 404.287,721	7	550.244,743 404.295,881	8.96
7	550.244,743 404.295,881	8	550.232,544 404.292,022	12.795
8	550.232,544 404.292,022	9	550.217,707 404.286,948	15.681
9	550.217,707 404.286,948	10	550.235,794 404.251,236	40.031
10	550.235,794 404.251,236	11	550.255,675 404.257,201	20.757
11	550.255,675 404.257,201	12	550.272,926 404.261,164	17.7
12	550.272,926 404.261,164	13	550.274,282 404.260,559	1.485
13	550.274,282 404.260,559	1	550.277,659 404.264,276	5.022

** Lungimile segmentelor sunt determinate în planul de proiecție Stereo 70 și sunt rotunjite la 1 milimetru.

*** Distanța dintre puncte este formată din segmente cumulate ce sunt mai mici decât valoarea 1 milimetru.

**DATE DESPRE IMOBILUL NR. 323**

Oficiul de Cadastru și Publicitate Imobiliară PRAHOVA
Biroul de Cadastru și Publicitate Imobiliară Câmpina

A. Partea I. Descrierea imobilului

TEREN Intravilan

Adresa: Loc. Provita De Sus, Jud. Prahova

Nr. Crt	Nr cadastral Nr. topografic	Suprafața* (mp)	Observații / Referințe
A1		725	Sector cadastral:13 Teren neimprejmuit;

B. Partea II. Proprietari și acte

Inscrieri privitoare la dreptul de proprietate și alte drepturi reale		Referințe
/		
Act Normativ nr. Legea 7, din 13/03/1996 emis de PARLAMENTUL ROMÂNIEI;		
B1	Inscrierea provizorie, drept de PROPRIETATE, dobandit prin Lege, cota actuala 1/1, cota initiala 1/1 1) COMUNA PROVIȚA DE SUS, CIF:2845362, PROPRIETAR NEIDENTIFICAT	A1

C. Partea III. SARCINI .

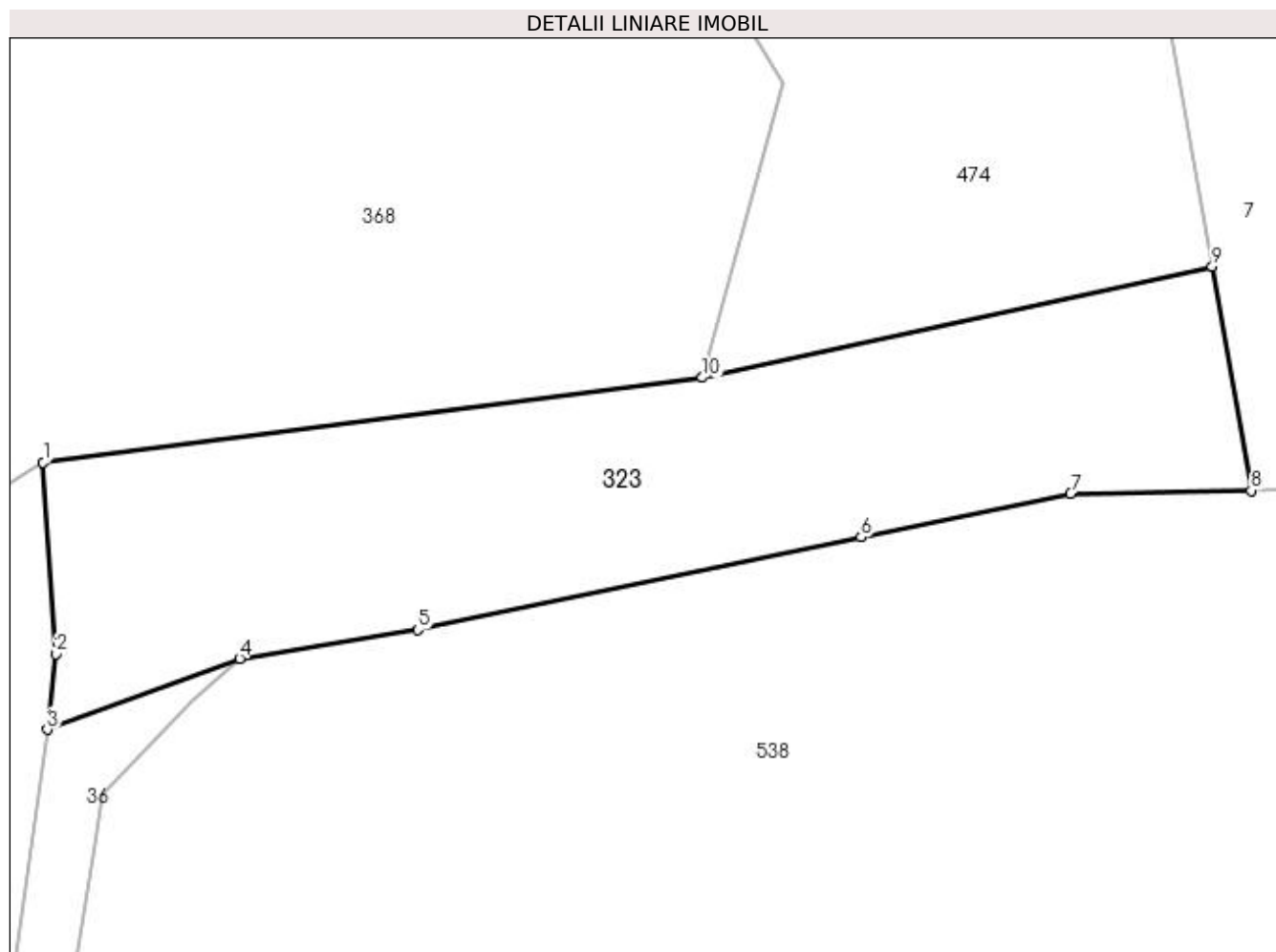
Inscrieri privind dezmembramintele dreptului de proprietate, drepturi reale de garanție și sarcini	Referințe
NU SUNT	

Anexa Nr. 1 La Partea I

Teren

Nr cadastral	Suprafața (mp)*	Observații / Referințe
	725	

* Suprafața este determinată în planul de proiecție Stereo 70.



Date referitoare la teren

Crt	Categorie folosință	Intra vilan	Suprafața (mp)	Tarla	Parcelă	Nr. topo	Observații / Referințe
1	drum	DA	725	7	FN	-	

Lungime Segmente

1) Valorile lungimilor segmentelor sunt obținute din proiecție în plan.

Punct început	X / Y	Punct sfârșit	X / Y	Lungime segment (** (m)
1	550.508,457 404.583,926	2	550.509,143 404.573,597	10.352
2	550.509,143 404.573,597	3	550.508,68 404.569,52	4.103
3	550.508,68 404.569,52	4	550.519,062 404.573,343	11.064
4	550.519,062 404.573,343	5	550.528,675 404.574,898	9.738
5	550.528,675 404.574,898	6	550.552,593 404.579,881	24.432

Punct început	X / Y	Punct sfârșit	X / Y	Lungime segment (** (m)
6	550.552,593 404.579,881	7	550.563,9 404.582,236	11.55
7	550.563,9 404.582,236	8	550.573,642 404.582,401	9.743
8	550.573,642 404.582,401	9	550.571,544 404.594,487	12.267
9	550.571,544 404.594,487	10	550.544,032 404.588,49	28.158
10	550.544,032 404.588,49	1	550.508,457 404.583,926	35.867

** Lungimile segmentelor sunt determinate în planul de proiecție Stereo 70 și sunt rotunjite la 1 milimetru.

*** Distanța dintre puncte este formată din segmente cumulate ce sunt mai mici decât valoarea 1 milimetru.

**DATE DESPRE IMOBILUL NR. 324**

Oficiul de Cadastru și Publicitate Imobiliară PRAHOVA
Biroul de Cadastru și Publicitate Imobiliară Câmpina

A. Partea I. Descrierea imobilului

TEREN Intravilan

Adresa: Loc. Provita De Sus, Jud. Prahova

Nr. Crt	Nr cadastral Nr. topografic	Suprafața* (mp)	Observații / Referințe
A1		1.545	Sector cadastral:15 Teren neimprejmuit;

B. Partea II. Proprietari și acte

Inscrieri privitoare la dreptul de proprietate și alte drepturi reale		Referințe
/		
Act Normativ nr. Legea 7, din 13/03/1996 emis de PARLAMENTUL ROMÂNIEI;		
B1	Inscrierea provizorie, drept de PROPRIETATE, dobandit prin Lege, cota actuala 1/1, cota initiala 1/1 1) COMUNA PROVIȚA DE SUS, CIF:2845362, PROPRIETAR NEIDENTIFICAT	A1

C. Partea III. SARCINI .

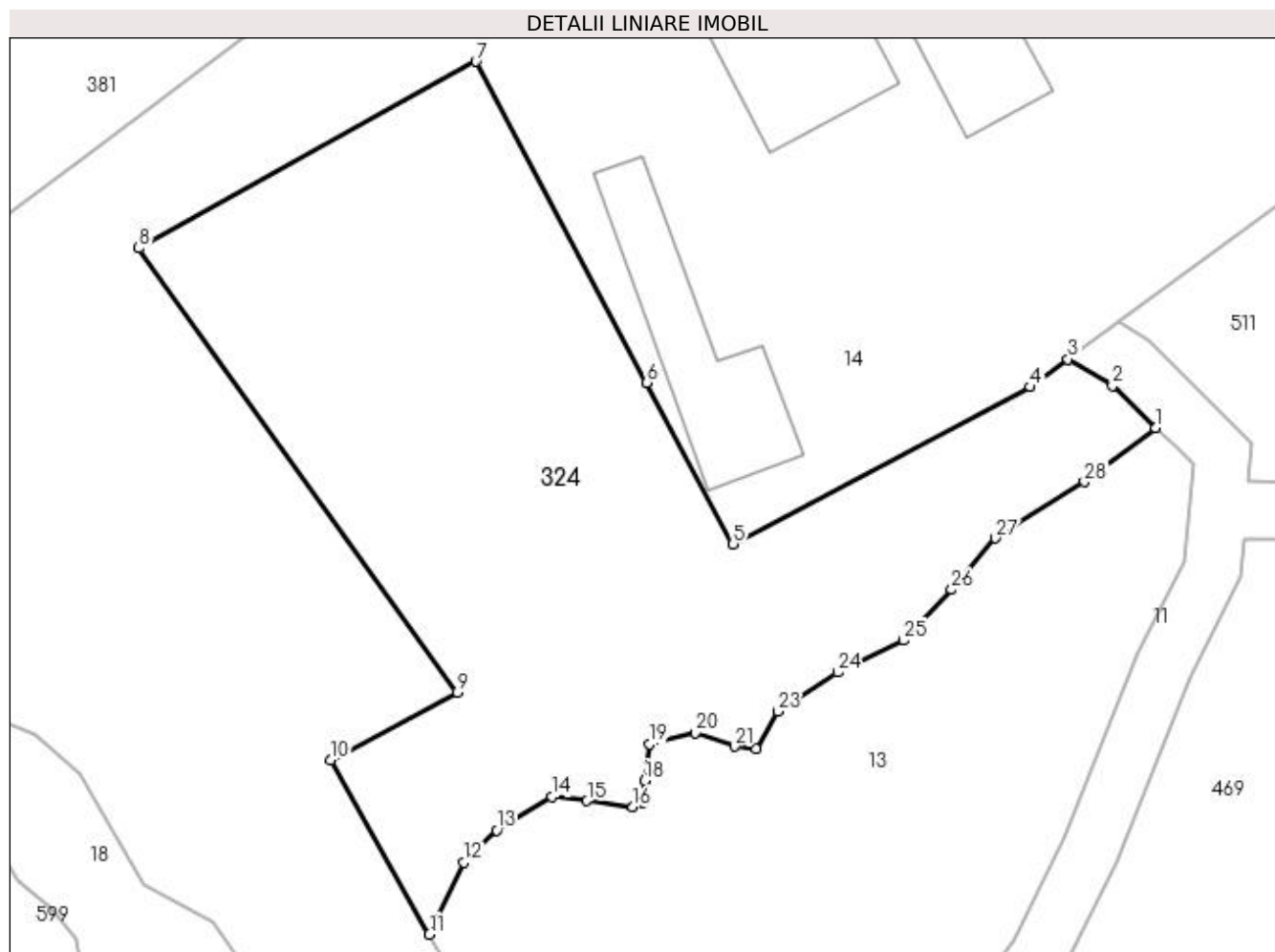
Inscrieri privind dezmembramintele dreptului de proprietate, drepturi reale de garanție și sarcini	Referințe
NU SUNT	

Anexa Nr. 1 La Partea I

Teren

Nr cadastral	Suprafața (mp)*	Observații / Referințe
	1.545	

* Suprafața este determinată în planul de proiecție Stereo 70.



Date referitoare la teren

Crt	Categorie folosință	Intravilan	Suprafața (mp)	Tarla	Parcelă	Nr. topo	Observații / Referințe
1	pasune	DA	1.545	9	FN	-	

Lungime Segmente

1) Valorile lungimilor segmentelor sunt obținute din proiecție în plan.

Punct început	X / Y	Punct sfârșit	X / Y	Lungime segment (** (m)
1	551.387,578 404.052,9	2	551.384,6 404.055,818	4.169
3	551.381,487 404.057,684	4	551.378,856 404.055,743	3.27
5	551.358,139 404.044,809	6	551.352,144 404.056,052	12.741
7	551.340,218 404.078,421	8	551.316,718 404.065,42	26.857
9	551.338,905 404.034,459	10	551.330,082 404.029,758	9.997

Punct început	X / Y	Punct sfârșit	X / Y	Lungime segment (** (m)
2	551.384,6 404.055,818	3	551.381,487 404.057,684	3.629
4	551.378,856 404.055,743	5	551.358,139 404.044,809	23.425
6	551.352,144 404.056,052	7	551.340,218 404.078,421	25.35
8	551.316,718 404.065,42	9	551.338,905 404.034,459	38.09
10	551.330,082 404.029,758	11	551.336,975 404.017,604	13.973

Punct început	X / Y	Punct sfârșit	X / Y	Lungime segment (** (m)
11	551.336,975 404.017,604	12	551.339,361 404.022,608	5.544
13	551.341,671 404.024,851	14	551.345,505 404.027,193	4.493
15	551.347,959 404.026,912	16	551.351,161 404.026,473	3.232
17	551.351,853 404.026,828	18	551.351,962 404.028,314	1.49
19	551.352,332 404.030,843	20	551.355,502 404.031,635	3.267
21	551.358,239 404.030,691	22	551.359,75 404.030,506	1.522
23	551.361,243 404.033,152	24	551.365,419 404.035,857	4.976
25	551.370,022 404.038,092	26	551.373,385 404.041,623	4.876
27	551.376,421 404.045,222	28	551.382,633 404.049,139	7.344

Punct început	X / Y	Punct sfârșit	X / Y	Lungime segment (** (m)
12	551.339,361 404.022,608	13	551.341,671 404.024,851	3.22
14	551.345,505 404.027,193	15	551.347,959 404.026,912	2.47
16	551.351,161 404.026,473	17	551.351,853 404.026,828	0.778
18	551.351,962 404.028,314	19	551.352,332 404.030,843	2.556
20	551.355,502 404.031,635	21	551.358,239 404.030,691	2.895
22	551.359,75 404.030,506	23	551.361,243 404.033,152	3.038
24	551.365,419 404.035,857	25	551.370,022 404.038,092	5.117
26	551.373,385 404.041,623	27	551.376,421 404.045,222	4.709
28	551.382,633 404.049,139	1	551.387,578 404.052,9	6.213

** Lungimile segmentelor sunt determinate în planul de proiecție Stereo 70 și sunt rotunjite la 1 milimetru.

*** Distanța dintre puncte este formată din segmente cumulate ce sunt mai mici decât valoarea 1 milimetru.

**DATE DESPRE IMOBILUL NR. 325**

Oficiul de Cadastru și Publicitate Imobiliară PRAHOVA
Biroul de Cadastru și Publicitate Imobiliară Câmpina

A. Partea I. Descrierea imobilului

TEREN Intravilan

Adresa: Loc. Provita De Sus, Jud. Prahova

Nr. Crt	Nr cadastral Nr. topografic	Suprafața* (mp)	Observații / Referințe
A1	20701	Din acte: 6.961 Masurata: 2.394	Sector cadastral:15 Teren neimpregmuit;

B. Partea II. Proprietari și acte

Inscrieri privitoare la dreptul de proprietate și alte drepturi reale		Referințe
4299 / 29/03/2012		
Act Administrativ nr. 45, din 18/12/2007 emis de CONSILIUL LOCAL AL COMUNEI PROVITA DE SUS (act administrativ nr. 1351/16-03-2012 emis de PRIMARIA PROVITA DE SUS;);		
B1	Intabulare, drept de PROPRIETATE, dobandit prin Lege, cota actuala 1/1, cota initiala 1/1 1) COMUNA PROVITA DE SUS -DOMENIU PRIVAT, CIF:2845362	A1
6372 / 09/05/2012		
Act Administrativ nr. 16, din 16/03/2012 emis de CONSILIUL LOCAL PROVITA DE SUS (act administrativ nr. 2012/07-05-2012 emis de PRIMARIA PROVITA DE SUS;);		
B2	se noteaza Hotararea nr. 16/16.03.2012 emisa de Consiliul Local Provita de Sus, prin care imobilul de sub A-1, trece din extravilan in intravilanul comunei Provita de Sus,	A1
7427 / 24/05/2012		
Act Administrativ nr. 6372, din 09/05/2012 emis de BCPI CAMPINA (act administrativ nr. 16/16-03-2012 emis de CONSILIUL LOCAL AL COMUNEI PROVITA DE SUS; act administrativ nr. 2012/07-05-2012 emis de PRIMARIA COMUNEI PROVITA DE SUS;);		
B3	se noteaza trecerea imobilului de sub A-1 din extravilan in intravilanul comunei Provita de Sus,	A1

C. Partea III. SARCINI

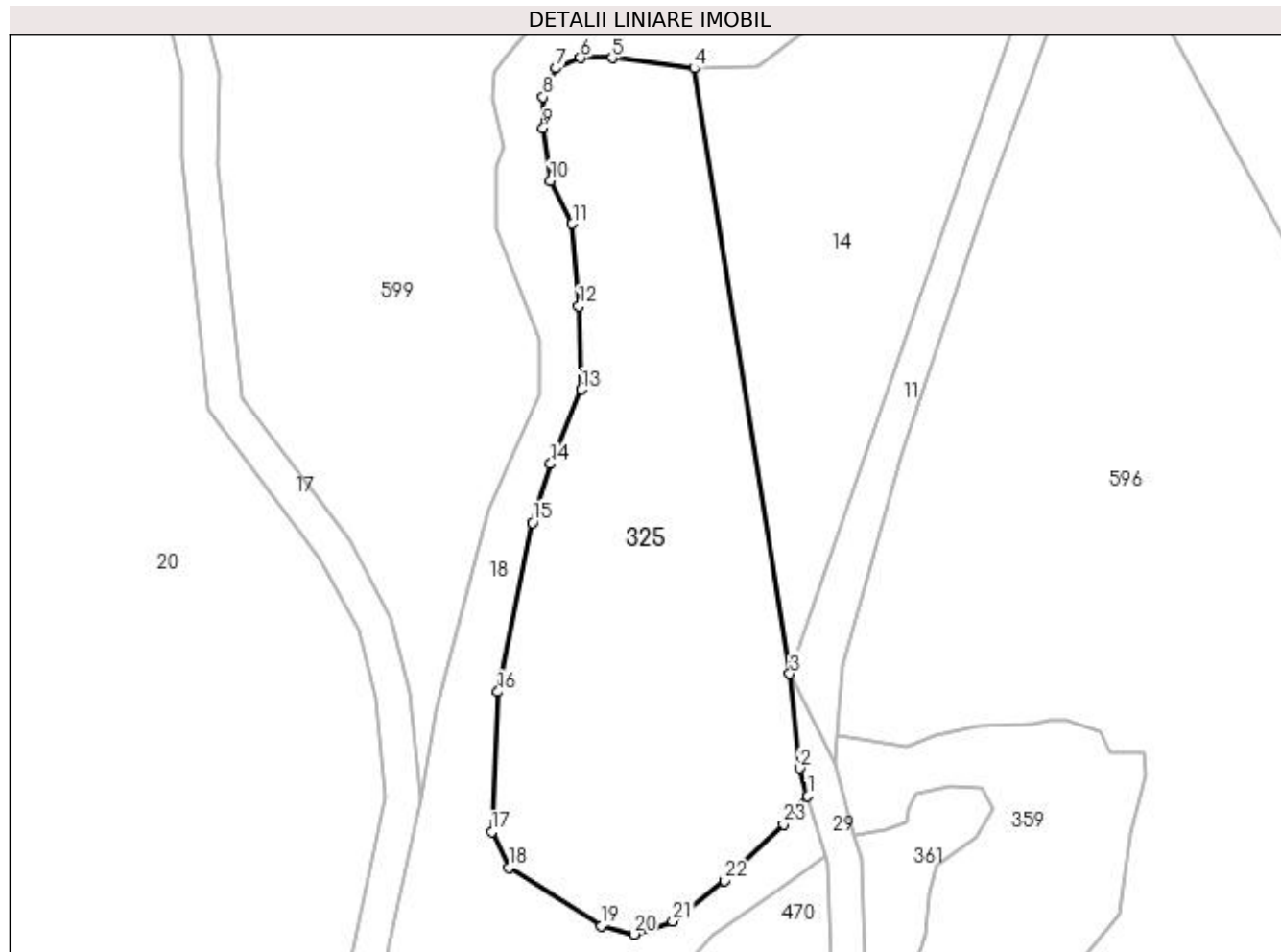
Inscrieri privind dezmembramintele dreptului de proprietate, drepturi reale de garanție și sarcini		Referințe
8990 / 21/06/2012		
Act Administrativ nr. 1409, din 30/03/2012 emis de PRIMARIA PROVITA DE SUS (act administrativ nr. 1/18-05-2012 emis de PRIMARIA PROVITA DE SUS;);		
C1	se noteaza contractul de concesiune nr 1409/30.03.2012 si actul additional nr 1/18.05.2012 in favoarea lui CONSTANTINESCU MARIUS CLAUDIU pe intreaga perioada a existentei constructiilor	A1
C2	se noteaza ipoteca legala in suma de 6000 EURO reprezentand redeventa ce va fi achitata intr-o perioada de 25 de ani, in rate anuale	A1

Anexa Nr. 1 La Partea I

Teren

Nr cadastral	Suprafața (mp)*	Observații / Referințe
20701	Din acte: 6.961 Masurata: 2.394	

* Suprafața este determinată în planul de proiecție Stereo 70.



Date referitoare la teren

Crt	Categorie folosință	Intra vilan	Suprafața (mp)	Tarla	Parcelă	Nr. topo	Observații / Referințe
1	pașune	DA	2.394	9	914	-	

Lungime Segmente

1) Valorile lungimilor segmentelor sunt obținute din proiecție în plan.

Punct început	X / Y	Punct sfârșit	X / Y	Lungime segment (** (m))
1	551.323,393 403.896,497	2	551.322,487 403.899,698	3.327
3	551.321,353 403.910,5	4	551.310,373 403.979,887	70.25
5	551.300,97 403.981,084	6	551.297,356 403.981,084	3.614
7	551.294,543 403.979,899	8	551.293,081 403.976,577	3.629
9	551.293,081 403.973,073	10	551.293,885 403.967,013	6.113

Punct început	X / Y	Punct sfârșit	X / Y	Lungime segment (** (m))
2	551.322,487 403.899,698	3	551.321,353 403.910,5	10.861
4	551.310,373 403.979,887	5	551.300,97 403.981,084	9.479
6	551.297,356 403.981,084	7	551.294,543 403.979,899	3.052
8	551.293,081 403.976,577	9	551.293,081 403.973,073	3.504
10	551.293,885 403.967,013	11	551.296,408 403.962,1	5.523

Punct început	X / Y	Punct sfârșit	X / Y	Lungime segment (** (m)
11	551.296,408 403.962,1	12	551.297,166 403.952,673	9.457
13	551.297,469 403.943,099	14	551.293,885 403.934,576	9.246
15	551.291,838 403.927,843	16	551.287,891 403.908,441	19.799
17	551.287,158 403.892,392	18	551.289,095 403.888,293	4.534
19	551.299,724 403.881,647	20	551.303,465 403.880,674	3.865
21	551.307,918 403.882,186	22	551.313,841 403.886,83	7.527
23	551.320,636 403.893,298	1	551.323,393 403.896,497	4.223

Punct început	X / Y	Punct sfârșit	X / Y	Lungime segment (** (m)
12	551.297,166 403.952,673	13	551.297,469 403.943,099	9.579
14	551.293,885 403.934,576	15	551.291,838 403.927,843	7.037
16	551.287,891 403.908,441	17	551.287,158 403.892,392	16.066
18	551.289,095 403.888,293	19	551.299,724 403.881,647	12.536
20	551.303,465 403.880,674	21	551.307,918 403.882,186	4.703
22	551.313,841 403.886,83	23	551.320,636 403.893,298	9.381

** Lungimile segmentelor sunt determinate în planul de proiecție Stereo 70 și sunt rotunjite la 1 milimetru.

*** Distanța dintre puncte este formată din segmente cumulate ce sunt mai mici decât valoarea 1 milimetru.

**DATE DESPRE IMOBILUL NR. 326**

Oficiul de Cadastru și Publicitate Imobiliară PRAHOVA
Biroul de Cadastru și Publicitate Imobiliară Câmpina

A. Partea I. Descrierea imobilului

TEREN Intravilan

Adresa: Loc. Provita De Sus, Jud. Prahova

Nr. Crt	Nr cadastral Nr. topografic	Suprafața* (mp)	Observații / Referințe
A1		1.485	Sector cadastral:14 Teren neimprejmuit;

B. Partea II. Proprietari și acte

Inscrieri privitoare la dreptul de proprietate și alte drepturi reale		Referințe
/		
Act Normativ nr. Legea 7, din 13/03/1996 emis de PARLAMENTUL ROMÂNIEI;		
B1	Inscrierea provizorie, drept de PROPRIETATE, dobandit prin Lege, cota actuala 1/1, cota initiala 1/1	A1
1) COMUNA PROVIȚA DE SUS, CIF:2845362, PROPRIETAR NEIDENTIFICAT		

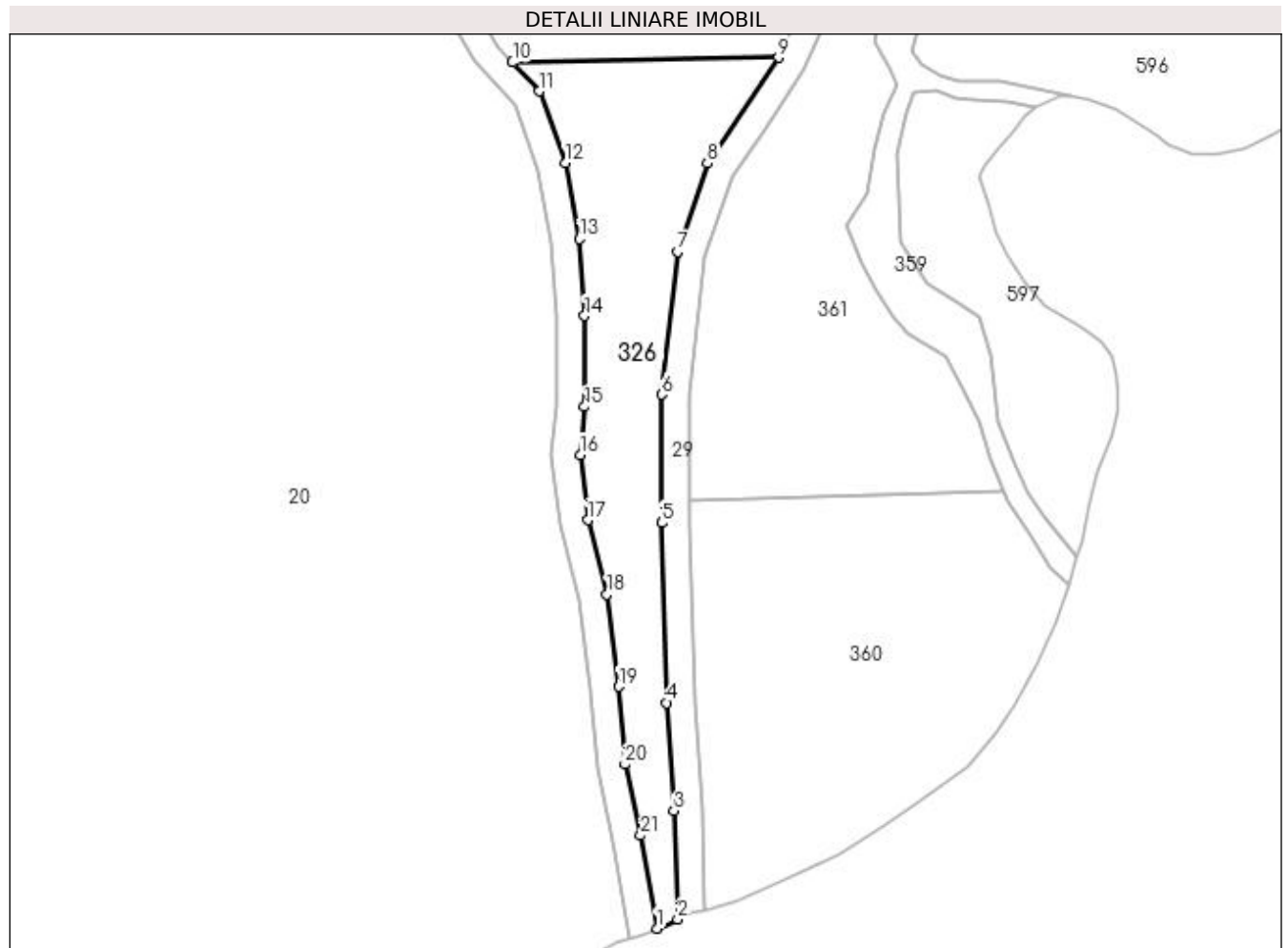
C. Partea III. SARCINI .

Inscrieri privind dezmembramintele dreptului de proprietate, drepturi reale de garanție și sarcini	Referințe
NU SUNT	

Teren

Nr cadastral	Suprafața (mp)*	Observații / Referințe
	1.485	

* Suprafața este determinată în planul de proiecție Stereo 70.



Date referitoare la teren

Crt	Categorie folosință	Intravilan	Suprafața (mp)	Tarla	Parcelă	Nr. topo	Observații / Referințe
1	pasune	DA	1.485	4	1034	-	

Lungime Segmente

1) Valorile lungimilor segmentelor sunt obținute din proiecție în plan.

Punct început	X / Y	Punct sfârșit	X / Y	Lungime segment (** (m)
1	551.304,414 403.729,593	2	551.307,433 403.730,916	3.296
3	551.306,898 403.746,496	4	551.305,882 403.762,023	15.56
5	551.305,159 403.787,882	6	551.305,159 403.806,336	18.454
7	551.307,426 403.826,891	8	551.311,728 403.839,583	13.401
9	551.321,919 403.854,772	10	551.283,679 403.854,089	38.246

Punct început	X / Y	Punct sfârșit	X / Y	Lungime segment (** (m)
2	551.307,433 403.730,916	3	551.306,898 403.746,496	15.589
4	551.305,882 403.762,023	5	551.305,159 403.787,882	25.869
6	551.305,159 403.806,336	7	551.307,426 403.826,891	20.68
8	551.311,728 403.839,583	9	551.321,919 403.854,772	18.291
10	551.283,679 403.854,089	11	551.287,518 403.849,926	5.663

Punct început	X / Y	Punct sfârşit	X / Y	Lungime segment (** (m)
11	551.287,518 403.849,926	12	551.291,322 403.839,608	10.997
13	551.293,294 403.828,712	14	551.294,024 403.817,64	11.096
15	551.294,024 403.804,574	16	551.293,391 403.797,656	6.947
17	551.294,509 403.788,307	18	551.297,26 403.777,648	11.008
19	551.298,924 403.764,369	20	551.299,85 403.753,172	11.235
21	551.302,115 403.742,964	1	551.304,414 403.729,593	13.567

Punct început	X / Y	Punct sfârşit	X / Y	Lungime segment (** (m)
12	551.291,322 403.839,608	13	551.293,294 403.828,712	11.073
14	551.294,024 403.817,64	15	551.294,024 403.804,574	13.066
16	551.293,391 403.797,656	17	551.294,509 403.788,307	9.416
18	551.297,26 403.777,648	19	551.298,924 403.764,369	13.383
20	551.299,85 403.753,172	21	551.302,115 403.742,964	10.456

** Lungimile segmentelor sunt determinate în planul de proiecție Stereo 70 și sunt rotunjite la 1 milimetru.

*** Distanța dintre puncte este formată din segmente cumulate ce sunt mai mici decât valoarea 1 milimetru.

**DATE DESPRE IMOBILUL NR. 327**

Oficiul de Cadastru și Publicitate Imobiliară PRAHOVA
Biroul de Cadastru și Publicitate Imobiliară Câmpina

A. Partea I. Descrierea imobilului

TEREN Intravilan

Nr. CF vechi:331(e:331)
Nr. cadastral vechi:436(e:10397)

Adresa: Loc. Provita De Sus, Nr. 16 A, Jud. Prahova

Nr. Crt	Nr cadastral Nr. topografic	Suprafața* (mp)	Observații / Referințe
A1	20294	Din acte: 813 Masurata: 930	Sector cadastral:16 Teren neimprejmuit;

Construcții

Crt	Nr cadastral Nr. topografic	Adresa	Observații / Referințe
A1.1	20294-C1	Loc. Provita De Sus, Nr. 16 A, Jud. Prahova	Nr. niveluri:2; S. construita la sol:53 mp; S. construita desfasurata:91 mp;

B. Partea II. Proprietari și acte

Inscrieri privitoare la dreptul de proprietate și alte drepturi reale		Referințe
4708 / 19/06/2006		
Act Notarial nr. 831, din 16/06/2006 emis de NP DOINA E.DOBRA;		
B1	Intabulare, drept de PROPRIETATE, dobandit prin Conventie, cota actuala 1/1, cota initiala 1/1 1) VOICU ANTONIU MADALIN 2) VOICU MARINA	A1
7874 / 21/05/2009		
Act Administrativ nr. 4708, din 19/06/2006 emis de BCF Campina;		
B3	se noteaza schimbarea numarului cadastral al imobilului din ' 436' in ' 10397' dupa conversie	A1
Act Notarial nr. 919, din 27/03/2009 emis de NP Roxana Andreea Musat (declaratie autentica nr.918/27.03.2009 emis de NP Roxana Andreea Musat);		
B4	se noteaza modificarea limitei si a suprafetei imobilului , conform declaratiilor autentificate sub nr. 919/27.03.2009 si 918/27.03.2009 ambele date la NP Roxana Andreea Musat'Campina	A1
25580 / 29/11/2016		
Act Administrativ nr. 4737, din 19/12/2016 emis de PRIMARIA COMUNEI PROVITA DE SUS (act administrativ nr 5137 din 24.11.2010, emis de PRIMARIA COMUNEI PROVITA DE SUS;act administrativ nr 17379 din 11.08.2016, emis de BCPI CAMPINA;act administrativ nr 4345 din 23.11.2016, emis de PRIMARIA COMUNEI PROVITA DE SUS);		
B5	se actualizeaza informatiile cadastrale in sensul schimbarii categoriei de folosinta a imobilului din teren faneta in 330 mp curti constructii si 600 mp faneta	A1
B6	se actualizeaza informatiile cadastrale in sensul ca adresa actuala a imobilului este com Provita de Sus , sat Provita de Sus , nr 16A	A1
B7	Intabulare, drept de PROPRIETATE, dobandit prin Construire, cota actuala 1/1, cota initiala 1/1 1) VOICU MARINA 2) VOICU ANTONIU MADALIN	A1.1

C. Partea III. SARCINI

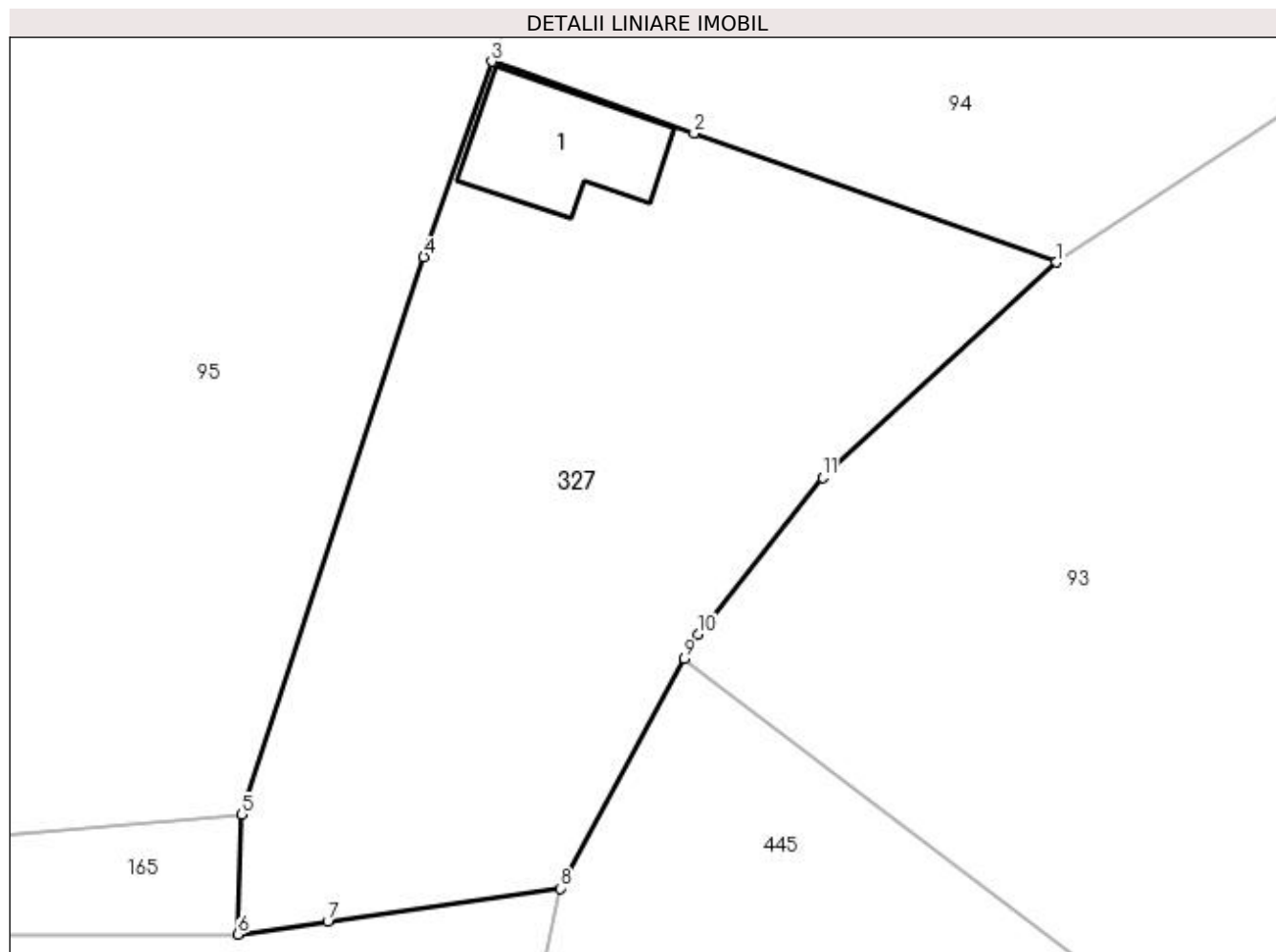
Inscrieri privind dezmembramintele dreptului de proprietate, drepturi reale de garanție și sarcini		Referințe
19187 / 05/09/2016		
Act Notarial nr. 3284, din 02/09/2016 emis de NP Ivan Mihaela (CONVENTIE CONSTITUIRE SUPERFICIE);		
C1	Intabulare, drept de SUPERFICIEcu titlu oneros , pe durata existentei constructiei ce se va edifica , dar nu mai mult de 99 de ani, dobandit prin Conventie 1) WRB SILVER VOYAGER SRL, CIF:36407014	A1

Anexa Nr. 1 La Partea I

Teren

Nr cadastral	Suprafața (mp)*	Observații / Referințe
20294	Din acte: 813 Masurata: 930	

* Suprafața este determinată în planul de proiecție Stereo 70.



Date referitoare la teren

Crt	Categorie folosință	Intra vilan	Suprafața (mp)	Tarla	Parcelă	Nr. topo	Observații / Referințe
1	curti constructii	DA	330	22	-	-	
2	faneata	DA	600	22	721/1	-	

Date referitoare la construcții

Crt	Număr	Destinație construcție	Supraf. (mp)	Situație juridică	Observații / Referințe
A1.1	20294-C1	construcții de locuințe	Din acte: 0 Masurata: 53	Cu acte	Nr. niveluri:2; S. construita la sol:53 mp; S. construita desfasurata:91 mp;

Lungime Segmente

1) Valorile lungimilor segmentelor sunt obținute din proiecție în plan.

Punct început	X / Y	Punct sfârșit	X / Y	Lungime segment (** (m)
1	551.131,915 403.668,427	2	551.113,271 403.675,052	19.786
2	551.113,271 403.675,052	3	551.102,85 403.678,755	11.059
3	551.102,85 403.678,755	4	551.099,356 403.668,704	10.641
4	551.099,356 403.668,704	5	551.089,994 403.640,001	30.191
5	551.089,994 403.640,001	6	551.089,79 403.633,845	6.159
6	551.089,79 403.633,845	7	551.094,41 403.634,503	4.667
7	551.094,41 403.634,503	8	551.106,381 403.636,208	12.092
8	551.106,381 403.636,208	9	551.112,783 403.648,022	13.437
9	551.112,783 403.648,022	10	551.113,459 403.649,271	1.42
10	551.113,459 403.649,271	11	551.119,878 403.657,356	10.323
11	551.119,878 403.657,356	1	551.131,915 403.668,427	16.354

** Lungimile segmentelor sunt determinate în planul de proiecție Stereo 70 și sunt rotunjite la 1 milimetru.

*** Distanța dintre puncte este formată din segmente cumulate ce sunt mai mici decât valoarea 1 milimetru.

**DATE DESPRE IMOBILUL NR. 328**

Oficiul de Cadastru și Publicitate Imobiliară PRAHOVA
Biroul de Cadastru și Publicitate Imobiliară Câmpina

A. Partea I. Descrierea imobilului

TEREN Intravilan

Adresa: Loc. Provita De Sus, Jud. Prahova

Nr. Crt	Nr cadastral Nr. topografic	Suprafața* (mp)	Observații / Referințe
A1		1.092	Sector cadastral:16 Teren neimprejmuit;

B. Partea II. Proprietari și acte

Inscrieri privitoare la dreptul de proprietate și alte drepturi reale	Referințe
/	
Act Normativ nr. Legea 7, din 13/03/1996 emis de PARLAMENTUL ROMÂNIEI;	
B1	Inscrierea provizorie, drept de PROPRIETATE, dobandit prin Lege, cota actuala 1/1, cota initiala 1/1
	1) COMUNA PROVIȚA DE SUS, CIF:2845362, PROPRIETAR NEIDENTIFICAT

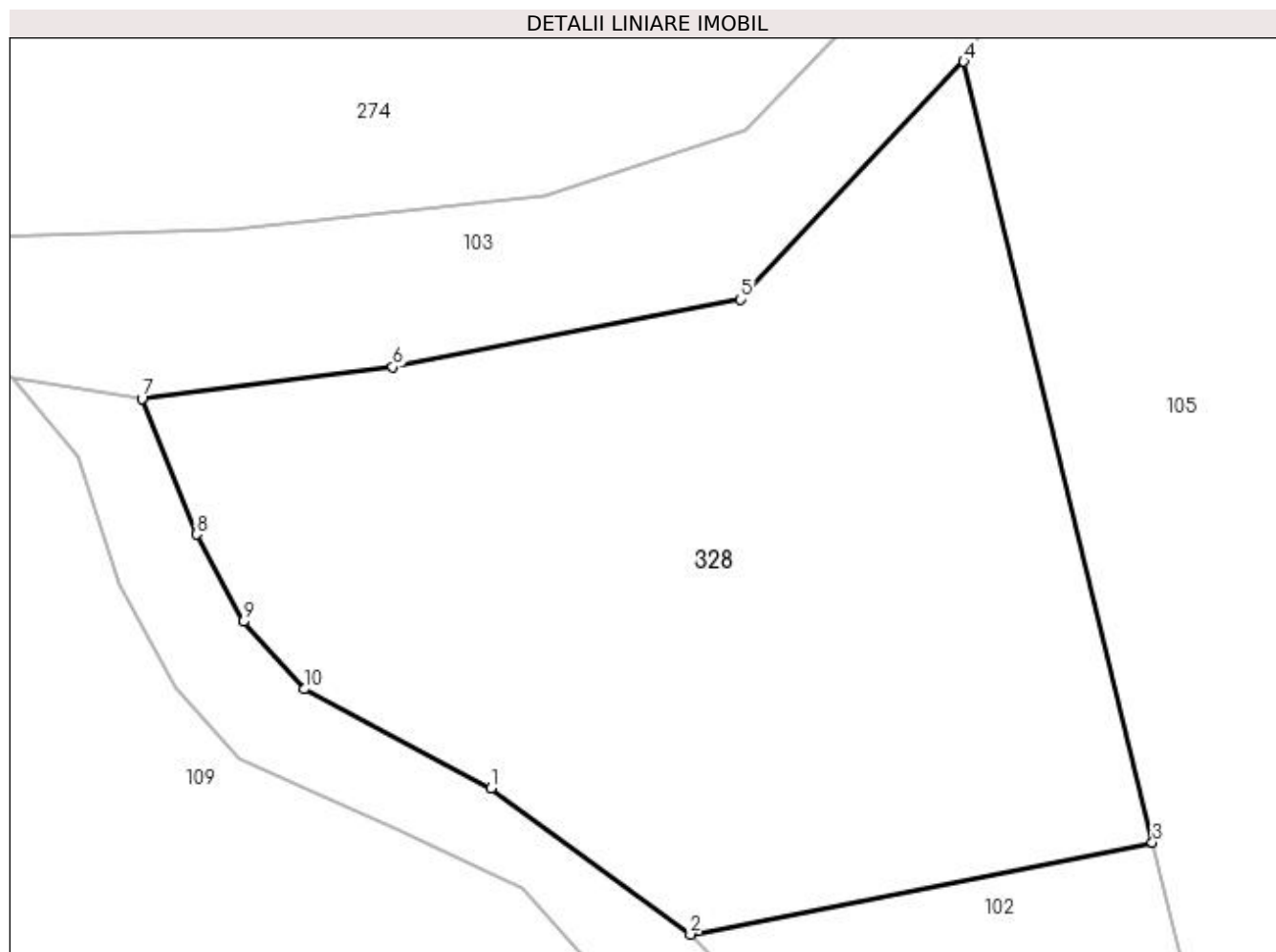
C. Partea III. SARCINI .

Inscrieri privind dezmembramintele dreptului de proprietate, drepturi reale de garanție și sarcini	Referințe
NU SUNT	

Anexa Nr. 1 La Partea I**Teren**

Nr cadastral	Suprafața (mp)*	Observații / Referințe
	1.092	

* Suprafața este determinată în planul de proiecție Stereo 70.

**Date referitoare la teren**

Crt	Categorie folosință	Intra vilan	Suprafața (mp)	Tarla	Parcelă	Nr. topo	Observații / Referințe
1	livada	DA	1.092	8	905/3	-	

Lungime Segmente

1) Valorile lungimilor segmentelor sunt obținute din proiecție în plan.

Punct început	X / Y	Punct sfârșit	X / Y	Lungime segment (** (m)
1	550.564,169 404.329,726	2	550.573,731 404.322,729	11.849
2	550.573,731 404.322,729	3	550.595,885 404.327,14	22.589
3	550.595,885 404.327,14	4	550.586,835 404.364,56	38.499
4	550.586,835 404.364,56	5	550.576,133 404.353,168	15.63
5	550.576,133 404.353,168	6	550.559,467 404.349,926	16.978

Punct început	X / Y	Punct sfârșit	X / Y	Lungime segment (** (m)
6	550.559,467 404.349,926	7	550.547,427 404.348,407	12.135
7	550.547,427 404.348,407	8	550.550,053 404.341,905	7.012
8	550.550,053 404.341,905	9	550.552,297 404.337,716	4.752
9	550.552,297 404.337,716	10	550.555,228 404.334,478	4.368
10	550.555,228 404.334,478	1	550.564,169 404.329,726	10.125

** Lungimile segmentelor sunt determinate în planul de proiecție Stereo 70 și sunt rotunjite la 1 milimetru.

*** Distanța dintre puncte este formată din segmente cumulate ce sunt mai mici decât valoarea 1 milimetru.

**DATE DESPRE IMOBILUL NR. 329**

Oficiul de Cadastru și Publicitate Imobiliară PRAHOVA
Biroul de Cadastru și Publicitate Imobiliară Câmpina

A. Partea I. Descrierea imobilului

TEREN Intravilan

Adresa: Loc. Provita De Sus, Jud. Prahova

Nr. Crt	Nr cadastral Nr. topografic	Suprafața* (mp)	Observații / Referințe
A1		2.383	Sector cadastral:13 Teren imprejmuit;

B. Partea II. Proprietari și acte

Inscrieri privitoare la dreptul de proprietate și alte drepturi reale	Referințe
/	
Act Normativ nr. Legea 7, din 13/03/1996 emis de PARLAMENTUL ROMÂNIEI;	
B1	A1
1) COMUNA PROVIȚA DE SUS, CIF:2845362, PROPRIETAR NEIDENTIFICAT	

C. Partea III. SARCINI .

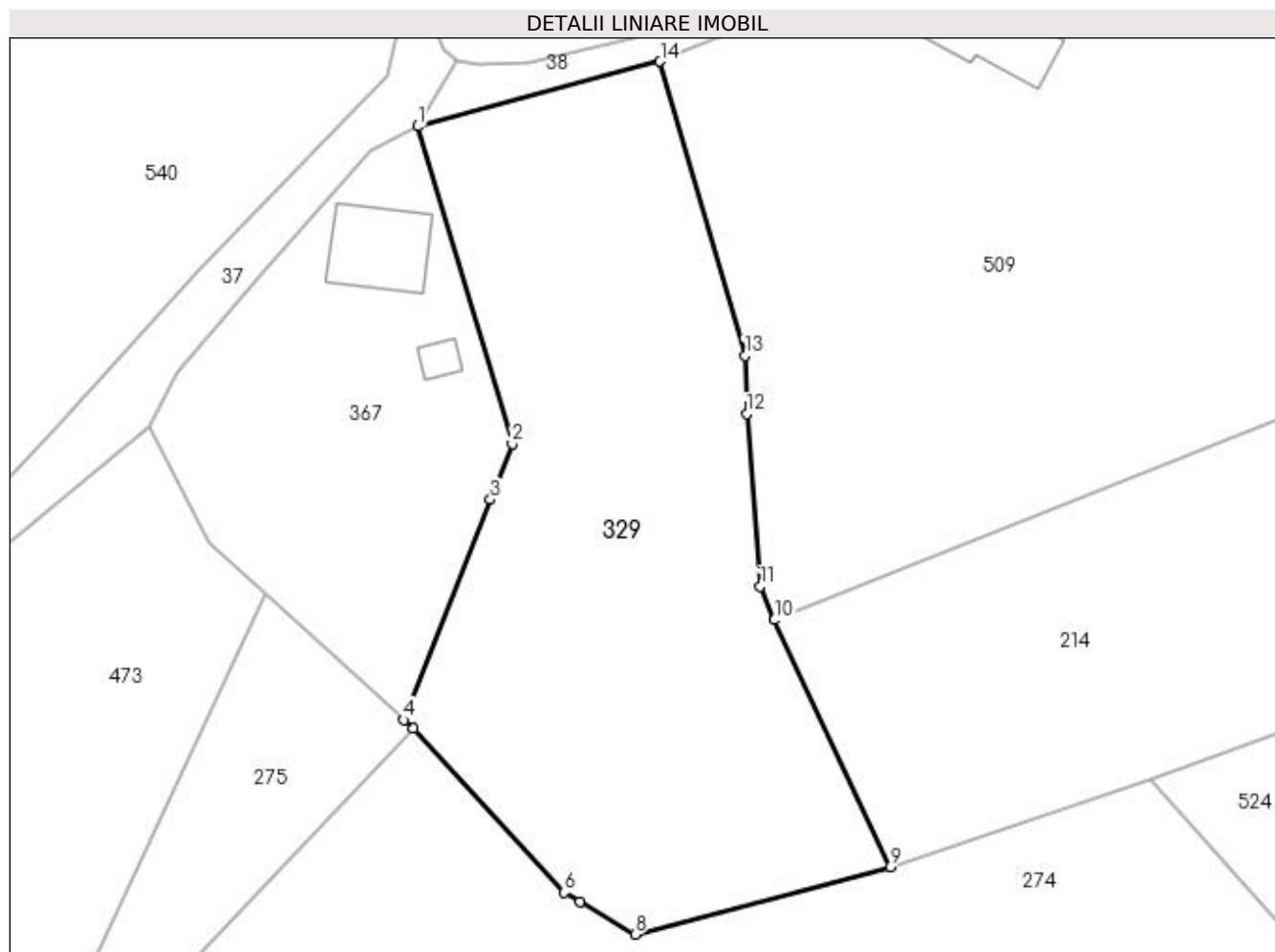
Inscrieri privind dezmembramintele dreptului de proprietate, drepturi reale de garanție și sarcini	Referințe
NU SUNT	

Anexa Nr. 1 La Partea I

Teren

Nr cadastral	Suprafața (mp)*	Observații / Referințe
	2.383	

* Suprafața este determinată în planul de proiecție Stereo 70.



Date referitoare la teren

Crt	Categorie folosință	Intra vilan	Suprafața (mp)	Tarla	Parcelă	Nr. topo	Observații / Referințe
1	faneata	DA	2.383	17	516	-	

Lungime Segmente

1) Valorile lungimilor segmentelor sunt obținute din proiecție în plan.

Punct început	X / Y	Punct sfârșit	X / Y	Lungime segment (** (m)
1	550.478,074 404.480,135	2	550.487,402 404.448,821	32.674
2	550.487,402 404.448,821	3	550.485,251 404.443,323	5.904
3	550.485,251 404.443,323	4	550.476,751 404.421,596	23.331
4	550.476,751 404.421,596	5	550.477,677 404.420,75	1.254
5	550.477,677 404.420,75	6	550.492,568 404.404,575	21.986

Punct început	X / Y	Punct sfârșit	X / Y	Lungime segment (** (m)
6	550.492,568 404.404,575	7	550.494,105 404.403,667	1.785
7	550.494,105 404.403,667	8	550.499,54 404.400,458	6.312
8	550.499,54 404.400,458	9	550.524,685 404.407,109	26.01
9	550.524,685 404.407,109	10	550.513,278 404.431,465	26.895
10	550.513,278 404.431,465	11	550.511,86 404.434,739	3.568
11	550.511,86 404.434,739	12	550.510,534 404.451,791	17.103
12	550.510,534 404.451,791	13	550.510,393 404.457,524	5.735
13	550.510,393 404.457,524	14	550.501,995 404.486,525	30.192
14	550.501,995 404.486,525	1	550.478,074 404.480,135	24.76

** Lungimile segmentelor sunt determinate în planul de proiecție Stereo 70 și sunt rotunjite la 1 milimetru.

*** Distanța dintre puncte este formată din segmente cumulate ce sunt mai mici decât valoarea 1 milimetru.

**DATE DESPRE IMOBILUL NR. 330**

Oficiul de Cadastru și Publicitate Imobiliară PRAHOVA
Biroul de Cadastru și Publicitate Imobiliară Câmpina

A. Partea I. Descrierea imobilului

TEREN Intravilan

Adresa: Loc. Provita De Sus, Nr. 155, Jud. Prahova

Nr. Crt	Nr cadastral Nr. topografic	Suprafața* (mp)	Observații / Referințe
A1		4.575	Sector cadastral:13 Teren neimprijmit;

Construcții

Crt	Nr cadastral Nr. topografic	Adresa	Observații / Referințe
A1.1		Loc. Provita De Sus, Nr. 155, Jud. Prahova	Nr. niveluri:1; S. construita la sol:69 mp;
A1.2		Loc. Provita De Sus, Nr. 155, Jud. Prahova	Nr. niveluri:1; S. construita la sol:48 mp;
A1.3		Loc. Provita De Sus, Nr. 155, Jud. Prahova	Nr. niveluri:1; S. construita la sol:18 mp;

B. Partea II. Proprietari și acte

Inscrieri privitoare la dreptul de proprietate și alte drepturi reale		Referințe
/		
Act Normativ nr. Legea 7, din 13/03/1996 emis de PARLAMENTUL ROMÂNIEI;		
B1	Inscrierea provizorie, drept de PROPRIETATE, dobandit prin Lege, cota actuala 1/1, cota initiala 1/1	A1, A1.1, A1.2, A1.3
	1) COMUNA PROVITA DE SUS , CIF:2845362, PROPRIETAR NEIDENTIFICAT	
	OBSERVATII: Proprietar neidentificat	

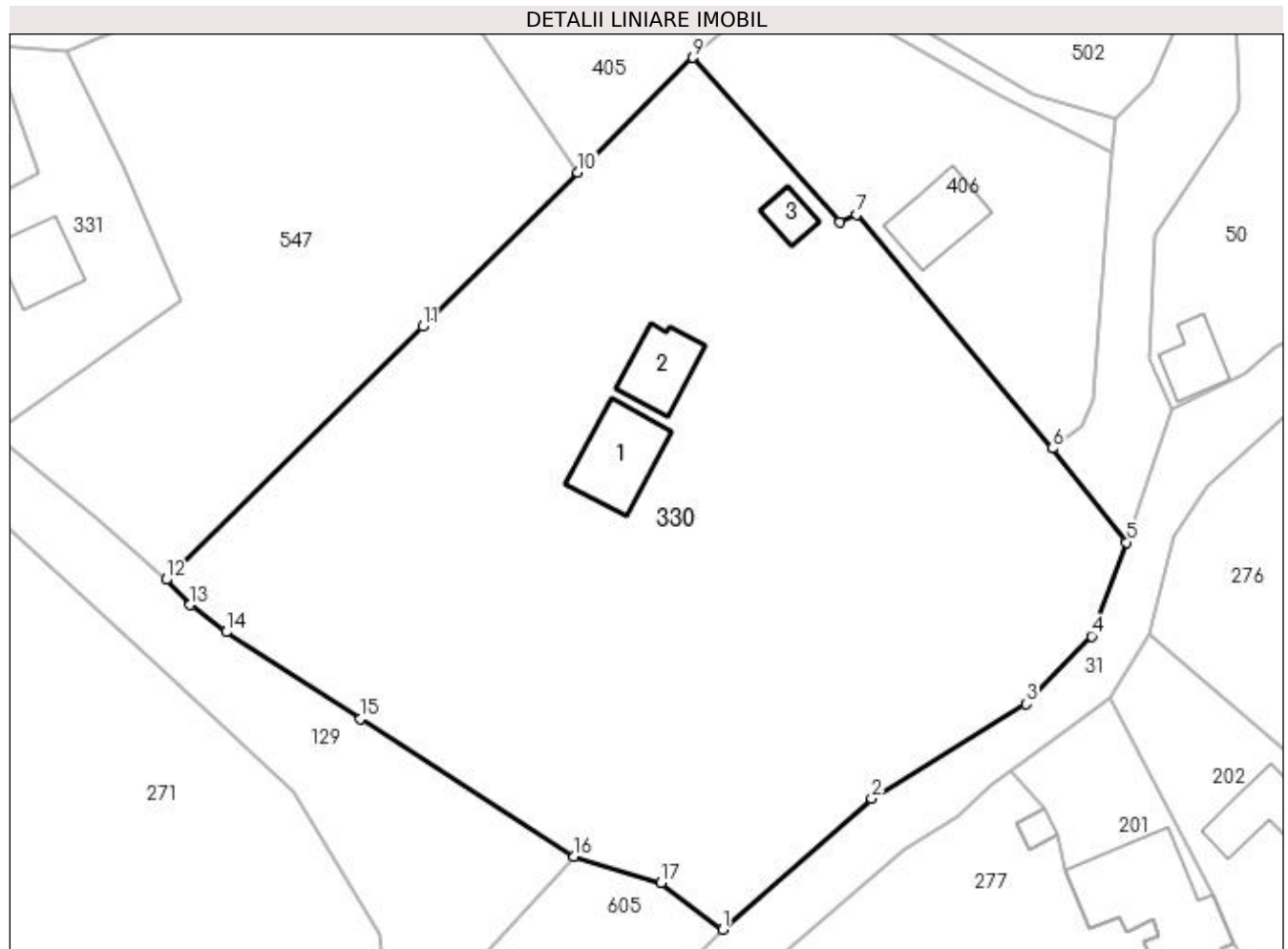
C. Partea III. SARCINI .

Inscrieri privind dezmembramintele dreptului de proprietate, drepturi reale de garanție și sarcini	Referințe
NU SUNT	

Teren

Nr cadastral	Suprafața (mp)*	Observații / Referințe
	4.575	

* Suprafața este determinată în planul de proiecție Stereo 70.



Date referitoare la teren

Crt	Categorie folosință	Intra vilan	Suprafața (mp)	Tarla	Parcelă	Nr. topo	Observații / Referințe
1	curți construcții	DA	2.589	8	331	-	
2	faneata	DA	1.986	8	330	-	

Date referitoare la construcții

Crt	Număr	Destinație construcție	Supraf. (mp)	Situație juridică	Observații / Referințe
A1.1		construcții de locuințe	69	Cu acte	Nr. niveluri:1; S. construita la sol:69 mp;
A1.2		construcții anexa	48	Cu acte	Nr. niveluri:1; S. construita la sol:48 mp;
A1.3		construcții anexa	18	Cu acte	Nr. niveluri:1; S. construita la sol:18 mp;

Lungime Segmente

1) Valorile lungimilor segmentelor sunt obținute din proiecție în plan.

Punct început	X / Y	Punct sfârșit	X / Y	Lungime segment (** (m)
1	550.229,305 404.471,481	2	550.244,478 404.484,776	20.174

Punct început	X / Y	Punct sfârşit	X / Y	Lungime segment (** (m)
2	550.244,478 404.484,776	3	550.260,206 404.494,4	18.439
3	550.260,206 404.494,4	4	550.266,846 404.501,318	9.589
4	550.266,846 404.501,318	5	550.270,417 404.510,852	10.181
5	550.270,417 404.510,852	6	550.262,873 404.520,399	12.168
6	550.262,873 404.520,399	7	550.242,927 404.544,193	31.048
7	550.242,927 404.544,193	8	550.241,264 404.543,41	1.838
8	550.241,264 404.543,41	9	550.226,289 404.560,139	22.452
9	550.226,289 404.560,139	10	550.214,579 404.548,489	16.518
10	550.214,579 404.548,489	11	550.198,805 404.532,795	22.251
11	550.198,805 404.532,795	12	550.172,703 404.507,06	36.655
12	550.172,703 404.507,06	13	550.175,158 404.504,486	3.557
13	550.175,158 404.504,486	14	550.178,804 404.501,731	4.57
14	550.178,804 404.501,731	15	550.192,46 404.492,891	16.268
15	550.192,46 404.492,891	16	550.214,215 404.478,891	25.87
16	550.214,215 404.478,891	17	550.223,058 404.476,248	9.23
17	550.223,058 404.476,248	1	550.229,305 404.471,481	7.858

** Lungimile segmentelor sunt determinate în planul de proiecție Stereo 70 și sunt rotunjite la 1 milimetru.

*** Distanța dintre puncte este formată din segmente cumulate ce sunt mai mici decât valoarea 1 milimetru.

**DATE DESPRE IMOBILUL NR. 331**

Oficiul de Cadastru și Publicitate Imobiliară PRAHOVA
Biroul de Cadastru și Publicitate Imobiliară Câmpina

A. Partea I. Descrierea imobilului

TEREN Intravilan

Adresa: Loc. Provita De Sus, Jud. Prahova

Nr. Crt	Nr cadastral Nr. topografic	Suprafața* (mp)	Observații / Referințe
A1		631	Sector cadastral:13 Teren imprejmuit;

Construcții

Crt	Nr cadastral Nr. topografic	Adresa	Observații / Referințe
A1.1		Loc. Provita De Sus, Jud. Prahova	Nr. niveluri:1; S. construita la sol:50 mp; S. construita desfasurata:50 mp; Locuință (P) din lemn, acoperită cu tablă.

B. Partea II. Proprietari și acte

Inscrieri privitoare la dreptul de proprietate și alte drepturi reale		Referințe
/		
Act Notarial nr. CVC 3935, din 24/09/1998 emis de BN MUSAT MARGARIT-SAVULESCU VASILE-IVAN MIHAELA;		
B1	Intabulare, drept de PROPRIETATE, dobandit prin Conventie, cota actuala 1/1, cota initiala 1/1 1) DURICU COSTICĂ 2) DURICU LILIANA	A1
Act Normativ nr. LEGEA 7, din 13/03/1996 emis de PARLAMENTUL ROMÂNIEI (Adeverință 1366/20.02.2023, act administrativ, Primăria Provita de Sus);		
B2	Intabulare, drept de PROPRIETATE, dobandit prin Lege, cota actuala 1/1, cota initiala 1/1 1) DURICU COSTICĂ 2) DURICU LILIANA	A1.1

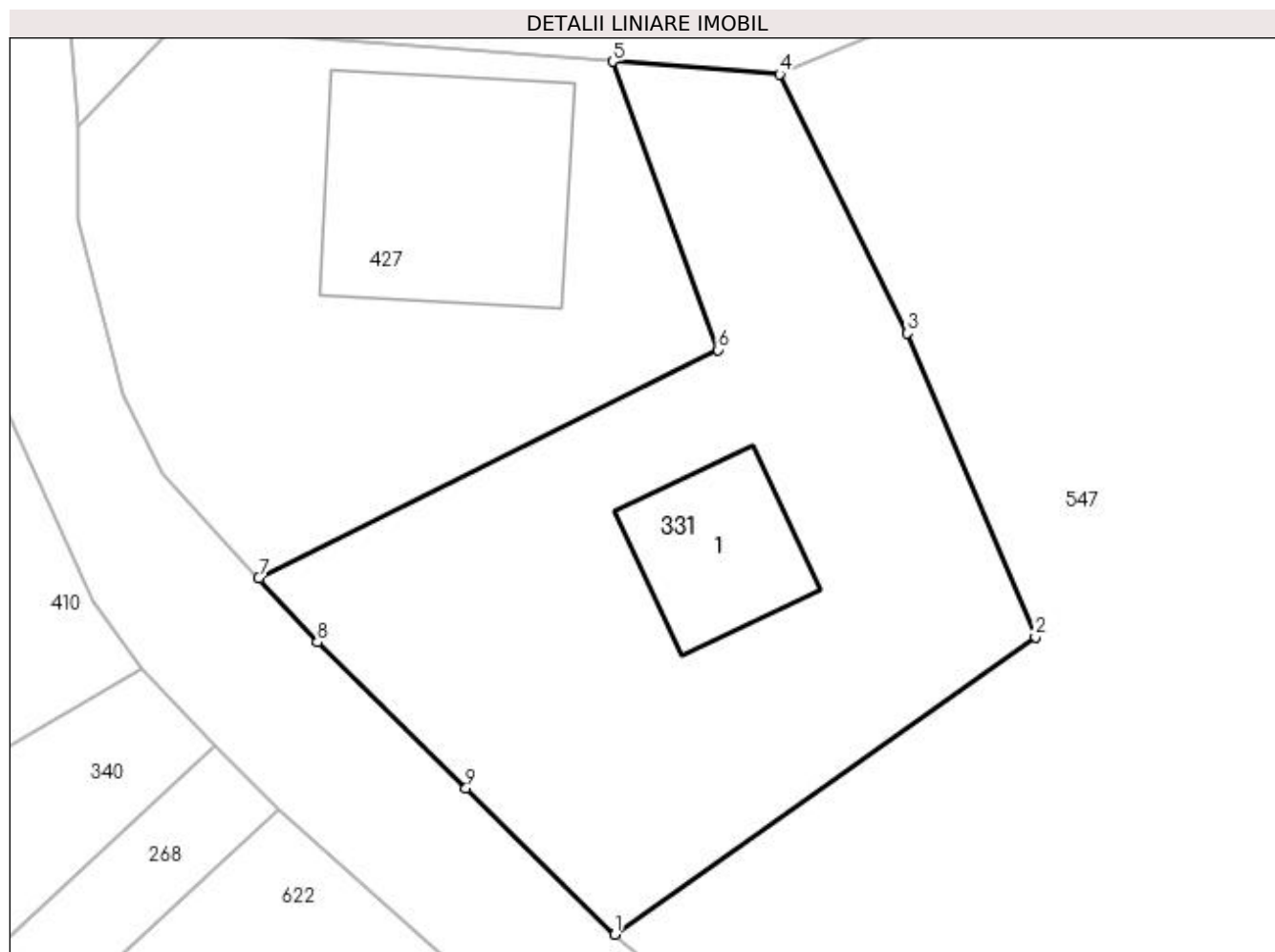
C. Partea III. SARCINI .

Inscrieri privind dezmembramintele dreptului de proprietate, drepturi reale de garanție și sarcini	Referințe
NU SUNT	

Teren

Nr cadastral	Suprafața (mp)*	Observații / Referințe
	631	

* Suprafața este determinată în planul de proiecție Stereo 70.



Date referitoare la teren

Crt	Categorie folosință	Intra vilan	Suprafața (mp)	Tarla	Parcelă	Nr. topo	Observații / Referințe
1	curți constructii	DA	266	8	331	-	
2	faneata	DA	365	8	331	-	

Date referitoare la construcții

Crt	Număr	Destinație construcție	Supraf. (mp)	Situație juridică	Observații / Referințe
A1.1		construcții de locuințe	50	Cu acte	Nr. niveluri:1; S. construita la sol:50 mp; S. construita desfasurata:50 mp; Locuință (P) din lemn, acoperită cu tablă.

Lungime Segmente

1) Valorile lungimilor segmentelor sunt obținute din proiecție în plan.

Punct început	X / Y	Punct sfârșit	X / Y	Lungime segment (** (m)
1	550.155,171 404.521,951	2	550.174,154 404.535,373	23.249
2	550.174,154 404.535,373	3	550.168,378 404.549,071	14.866
3	550.168,378 404.549,071	4	550.162,597 404.560,762	13.042

Punct început	X / Y	Punct sfârșit	X / Y	Lungime segment (** (m)
4	550.162,597 404.560,762	5	550.155,069 404.561,332	7.55
5	550.155,069 404.561,332	6	550.159,81 404.548,328	13.841
6	550.159,81 404.548,328	7	550.139,096 404.538,015	23.139
7	550.139,096 404.538,015	8	550.141,742 404.535,136	3.91
8	550.141,742 404.535,136	9	550.148,456 404.528,544	9.409
9	550.148,456 404.528,544	1	550.155,171 404.521,951	9.411

** Lungimile segmentelor sunt determinate în planul de proiecție Stereo 70 și sunt rotunjite la 1 milimetru.

*** Distanța dintre puncte este formată din segmente cumulate ce sunt mai mici decât valoarea 1 milimetru.

**DATE DESPRE IMOBILUL NR. 332**

Oficiul de Cadastru și Publicitate Imobiliară PRAHOVA
Biroul de Cadastru și Publicitate Imobiliară Câmpina

A. Partea I. Descrierea imobilului

TEREN Intravilan

Nr. CF vechi:58
Nr. cadastral vechi:160

Adresa: Loc. Provita De Sus, Nr. 109, Jud. Prahova, Punct 'Acasa'

Nr. Crt	Nr cadastral Nr. topografic	Suprafața* (mp)	Observații / Referințe
A1	20889	Din acte: 500 Masurata: 490	Sector cadastral:13 Teren neimprejmit;

B. Partea II. Proprietari și acte

Inscrieri privitoare la dreptul de proprietate și alte drepturi reale		Referințe
2126 / 30/06/2003		
Act Notarial nr. 2350, din 27/06/2003 emis de NP Savulescu V-Ivan M;		
B1	Intabulare, drept de PROPRIETATEcumparare ca bun comun, dobandit prin Conventie, cota actuala 1/1, cota initiala 1/1 1) SAVU IULIANA CRISTINA 2) SAVU MITICA <i>OBSERVATII: (provenita din conversia CF 58)</i>	A1
8281 / 27/03/2019		
Act Administrativ nr. 1430, din 20/02/2019 emis de PRIMARIA COMUNEI PROVITA DE SUS (act administrativ nr 7999 din 25.03.2019, emis de BCPI CAMPINA);		
B2	se repositioneaza imobilul conform documentatiei tehnice avizate	A1
B3	se actualizeaza informatiile cadastrale, conform documentatiei tehnice avizate, in sensul actuala adresa a imobilului, este urmatoarea: comuna Provita de Sus, sat Provita de Sus, nr. 109 situat in tarla 14, parcela 396	A1

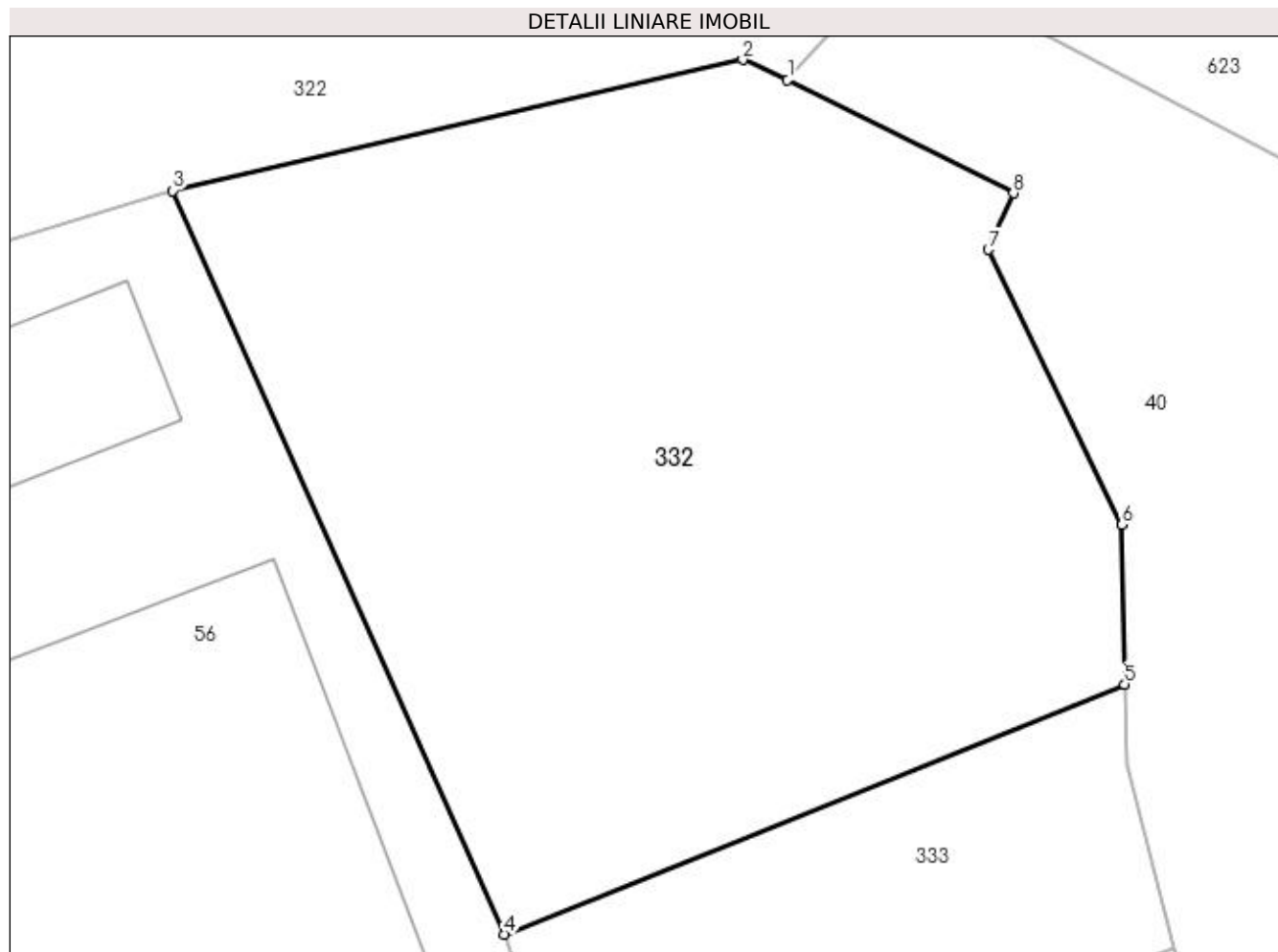
C. Partea III. SARCINI .

Inscrieri privind dezmembramintele dreptului de proprietate, drepturi reale de garanție și sarcini	Referințe
NU SUNT	

Anexa Nr. 1 La Partea I**Teren**

Nr cadastral	Suprafața (mp)*	Observații / Referințe
20889	Din acte: 500 Masurata: 490	

* Suprafața este determinată în planul de proiecție Stereo 70.

**Date referitoare la teren**

Crt	Categorie folosință	Intra vilan	Suprafața (mp)	Tarla	Parcelă	Nr. topo	Observații / Referințe
1	curți constructii	DA	490	14	396	-	

Lungime Segmente

1) Valorile lungimilor segmentelor sunt obținute din proiecție în plan.

Punct început	X / Y	Punct sfârșit	X / Y	Lungime segment (** (m)
1	550.274,282 404.260,559	2	550.272,926 404.261,164	1.485
2	550.272,926 404.261,164	3	550.255,675 404.257,201	17.7
3	550.255,675 404.257,201	4	550.265,716 404.234,701	24.639
4	550.265,716 404.234,701	5	550.284,473 404.242,269	20.226
5	550.284,473 404.242,269	6	550.284,405 404.247,093	4.824

Punct început	X / Y	Punct sfârșit	X / Y	Lungime segment (** (m)
6	550.284,405 404.247,093	7	550.280,353 404.255,414	9.255
7	550.280,353 404.255,414	8	550.281,119 404.257,124	1.874
8	550.281,119 404.257,124	1	550.274,282 404.260,559	7.651

** Lungimile segmentelor sunt determinate în planul de proiecție Stereo 70 și sunt rotunjite la 1 milimetru.

*** Distanța dintre puncte este formată din segmente cumulate ce sunt mai mici decât valoarea 1 milimetru.

**DATE DESPRE IMOBILUL NR. 333**

Oficiul de Cadastru și Publicitate Imobiliară PRAHOVA
Biroul de Cadastru și Publicitate Imobiliară Câmpina

A. Partea I. Descrierea imobilului

TEREN Intravilan

Nr. CF vechi:368
Nr. cadastral vechi:454

Adresa: Loc. Provita De Sus, Nr. 109, Jud. Prahova, Punct ' Acasa'

Nr. Crt	Nr cadastral Nr. topografic	Suprafața* (mp)	Observații / Referințe
A1	20018	Din acte: 157 Masurata: 155	Sector cadastral:13 Teren imprejmuit;

B. Partea II. Proprietari și acte

Inscrieri privitoare la dreptul de proprietate și alte drepturi reale		Referințe
11767 / 30/10/2006		
Act Notarial nr. 3689, din 27/10/2006 emis de bnp Ivan Mihaela - Campina;		
B1	Intabulare, drept de PROPRIETATEcumparare ca bun comun, dobandit prin Conventie, cota actuala 1/1, cota initiala 1/1 1) SAVU MITICA 2) SAVU IULIANA - CRISTINA	A1
8283 / 27/03/2019		
Act Administrativ nr. 7998, din 25/03/2019 emis de BCPI CAMPINA (act administrativ nr 1429 din 20.02.2019, emis de PRIMARIA COMUNEI PROVITA DE SUS);		
B2	se actualizeaza informatiile cadastrale in sensul ca adresa actuala a imobilului este Provita De Sus, Nr. 109, Jud. Prahova, Punct ' Acasa', conform documentatiei tehnice avizate	A1
B3	se repositioneaza imobilul, conform documentatiei tehnice avizate	A1

C. Partea III. SARCINI .

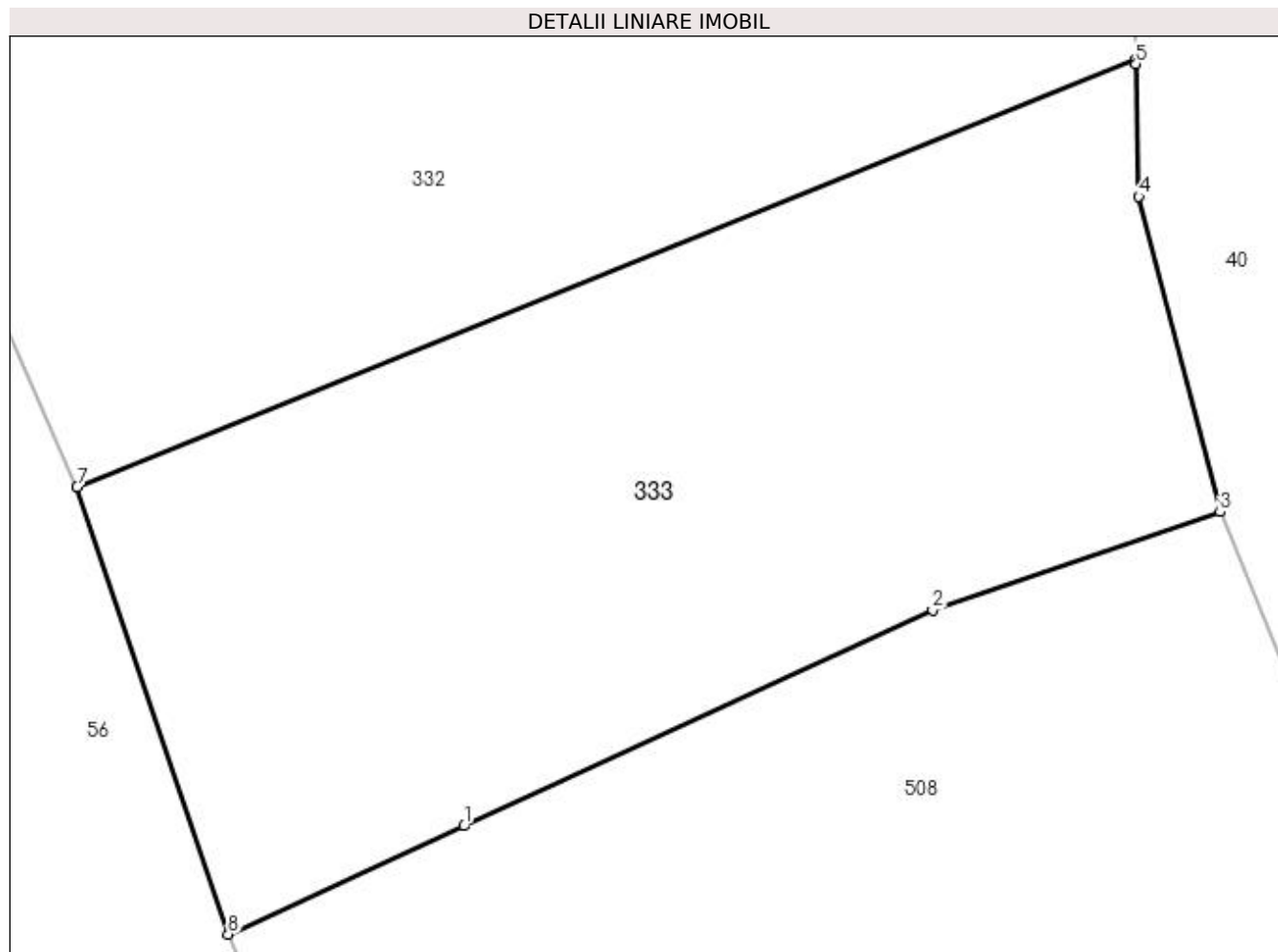
Inscrieri privind dezmembramintele dreptului de proprietate, drepturi reale de garanție și sarcini	Referințe
NU SUNT	

Anexa Nr. 1 La Partea I

Teren

Nr cadastral	Suprafața (mp)*	Observații / Referințe
20018	Din acte: 157 Masurata: 155	

* Suprafața este determinată în planul de proiecție Stereo 70.



Date referitoare la teren

Crt	Categorie folosință	Intravilan	Suprafața (mp)	Tarla	Parcelă	Nr. topo	Observații / Referințe
1	curți constructii	DA	155	14	396	-	

Lungime Segmente

1) Valorile lungimilor segmentelor sunt obținute din proiecție în plan.

Punct început	X / Y	Punct sfârșit	X / Y	Lungime segment (** (m)
1	550.272,565 404.228,696	2	550.280,871 404.232,514	9.141
2	550.280,871 404.232,514	3	550.285,961 404.234,257	5.38
3	550.285,961 404.234,257	4	550.284,523 404.239,844	5.769
4	550.284,523 404.239,844	5	550.284,477 404.242,195	2.351
5	550.284,477 404.242,195	6	550.284,473 404.242,269	0.074

Punct început	X / Y	Punct sfârşit	X / Y	Lungime segment (** (m)
6	550.284,473 404.242,269	7	550.265,716 404.234,701	20.226
7	550.265,716 404.234,701	8	550.268,39 404.226,777	8.363
8	550.268,39 404.226,777	1	550.272,565 404.228,696	4.595

** Lungimile segmentelor sunt determinate în planul de proiecţie Stereo 70 şi sunt rotunjite la 1 milimetru.

*** Distanţa dintre puncte este formată din segmente cumulate ce sunt mai mici decât valoarea 1 milimetru.

**DATE DESPRE IMOBILUL NR. 334**

Oficiul de Cadastru și Publicitate Imobiliară PRAHOVA
Biroul de Cadastru și Publicitate Imobiliară Câmpina

A. Partea I. Descrierea imobilului

TEREN Intravilan

Adresa: Loc. Provita De Sus, Jud. Prahova

Nr. Crt	Nr cadastral Nr. topografic	Suprafața* (mp)	Observații / Referințe
A1		605	Sector cadastral:13 Teren imprejmuit;

B. Partea II. Proprietari și acte

Inscrieri privitoare la dreptul de proprietate și alte drepturi reale	Referințe
/	
Act Notarial nr. CVC 71, din 11/01/1999 emis de BN MUSAT MARGARIT-SAVULESCU VASILE-IVAN MIHAELA;	
B1	A1
Intabulare, drept de PROPRIETATE, dobandit prin Conventie, cota actuala 1/1, cota initiala 1/1 1) ȘENDROIU PETRUȚA-IONELA	

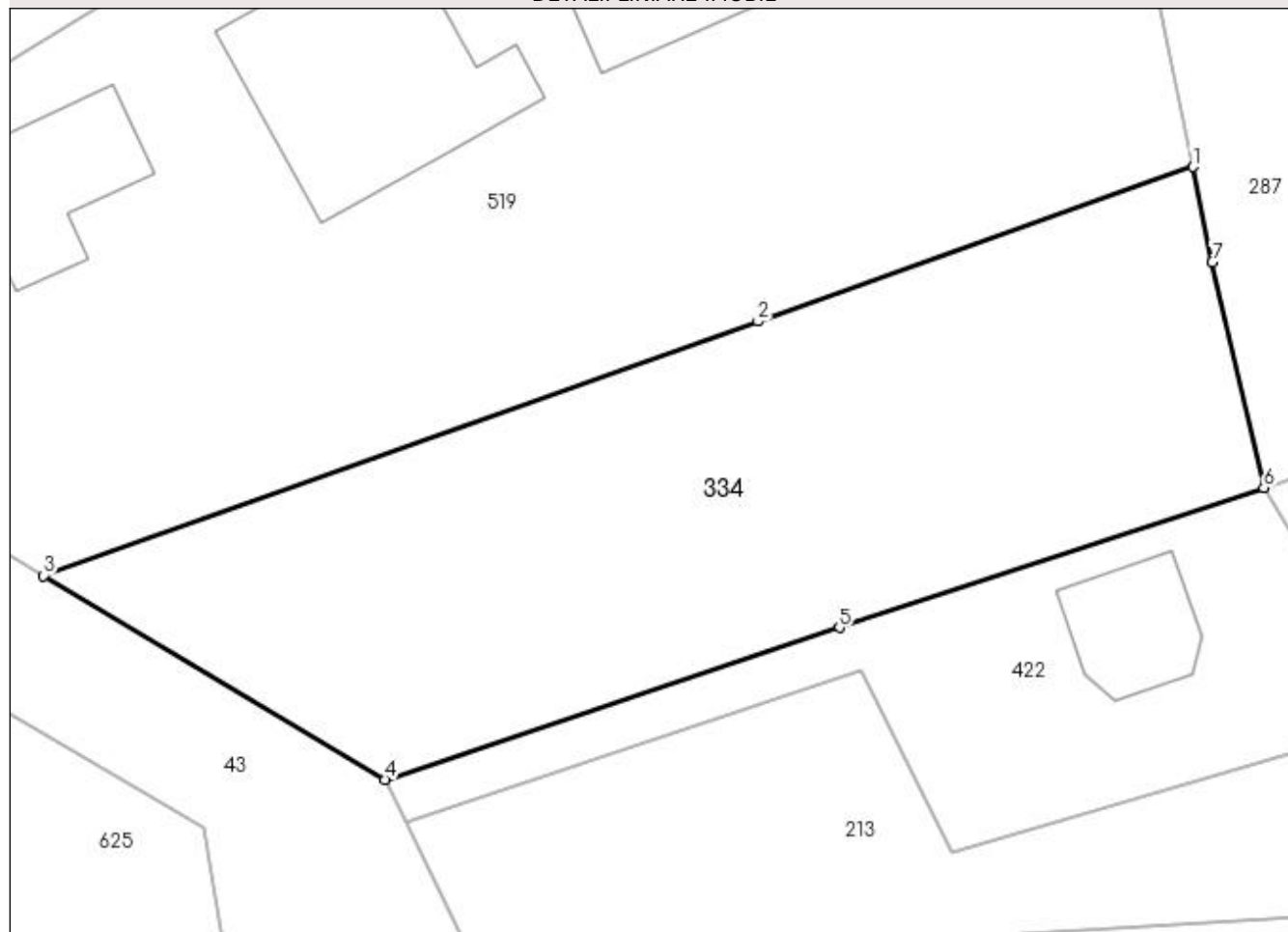
C. Partea III. SARCINI .

Inscrieri privind dezmembramintele dreptului de proprietate, drepturi reale de garanție și sarcini	Referințe
NU SUNT	

Anexa Nr. 1 La Partea I**Teren**

Nr cadastral	Suprafața (mp)*	Observații / Referințe
	605	

* Suprafața este determinată în planul de proiecție Stereo 70.

DETALII LINIARE IMOBIL**Date referitoare la teren**

Crt	Categorie folosință	Intra vilan	Suprafața (mp)	Tarla	Parcelă	Nr. topo	Observații / Referințe
1	arabil	DA	344	15	455	-	
2	faneata	DA	261	15	456	-	

Lungime Segmente

1) Valorile lungimilor segmentelor sunt obținute din proiecție în plan.

Punct început	X / Y	Punct sfârșit	X / Y	Lungime segment (** (m)
1	550.149,481 404.391,402	2	550.131,07 404.384,858	19.539
2	550.131,07 404.384,858	3	550.100,819 404.374,104	32.106
3	550.100,819 404.374,104	4	550.115,273 404.365,472	16.835
4	550.115,273 404.365,472	5	550.134,519 404.371,904	20.292

Punct început	X / Y	Punct sfârşit	X / Y	Lungime segment (** (m)
5	550.134,519 404.371,904	6	550.152,49 404.377,821	18.92
6	550.152,49 404.377,821	7	550.150,313 404.387,372	9.796
7	550.150,313 404.387,372	1	550.149,481 404.391,402	4.115

** Lungimile segmentelor sunt determinate în planul de proiecţie Stereo 70 şi sunt rotunjite la 1 milimetru.

*** Distanţa dintre puncte este formată din segmente cumulate ce sunt mai mici decât valoarea 1 milimetru.

**DATE DESPRE IMOBILUL NR. 335**

Oficiul de Cadastru și Publicitate Imobiliară PRAHOVA
Biroul de Cadastru și Publicitate Imobiliară Câmpina

A. Partea I. Descrierea imobilului

TEREN Intravilan

Nr. CF vechi:670(e:702)
Nr. cadastral vechi:10052

Adresa: Loc. Provita De Sus, Str Goranesti, Jud. Prahova

Nr. Crt	Nr cadastral Nr. topografic	Suprafața* (mp)	Observații / Referințe
A1	20624	Din acte: 655 Masurata: 668	Sector cadastral:12 Teren neimprejmuit;

B. Partea II. Proprietari și acte

Inscrieri privitoare la dreptul de proprietate și alte drepturi reale		Referințe
12737 / 02/08/2007		
Act Notarial nr. 2070, din 30/07/2007 emis de NP MARINCAS EUGEN;		
B1	Intabulare, drept de PROPRIETATEcumparare ca bun comun, dobandit prin Conventie, cota actuala 1/1, cota initiala 1/1 1) ANTOCHI CONSTANTIN 2) ANTOCHI VICTORIA	A1

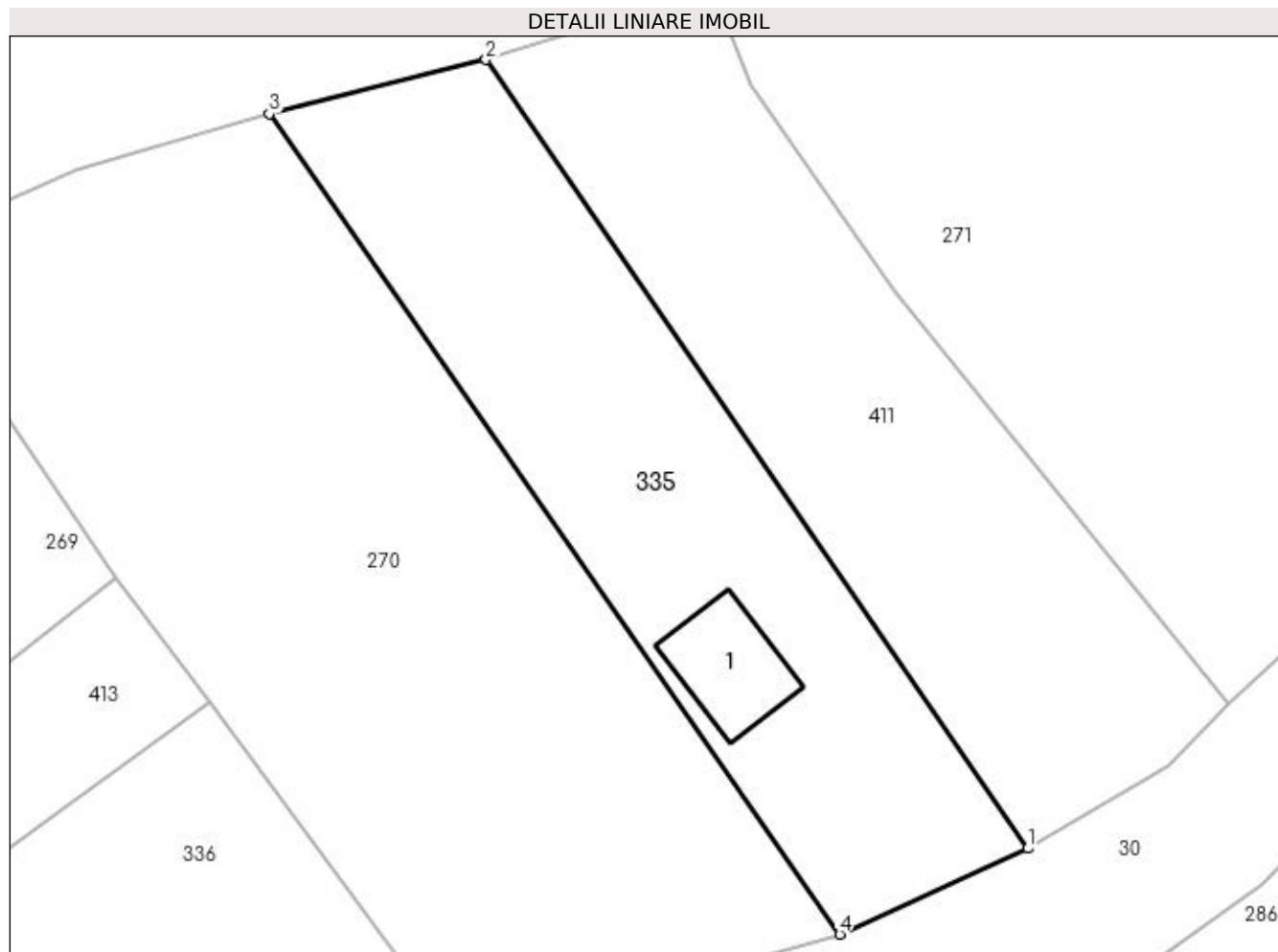
C. Partea III. SARCINI .

Inscrieri privind dezmembramintele dreptului de proprietate, drepturi reale de garanție și sarcini	Referințe
NU SUNT	

Teren

Nr cadastral	Suprafața (mp)*	Observații / Referințe
20624	Din acte: 655 Masurata: 668	

* Suprafața este determinată în planul de proiecție Stereo 70.



Date referitoare la teren

Crt	Categorie folosință	Intra vilan	Suprafața (mp)	Tarla	Parcelă	Nr. topo	Observații / Referințe
1	curți constructii	DA	668	9	359	-	

Date referitoare la construcții

Crt	Număr	Destinație construcție	Supraf. (mp)	Situație juridică	Observații / Referințe
A1.1		construcții de locuințe	38	Fara acte	Nr. niveluri:1; S. construita la sol:38 mp; C1-Locuinta

Lungime Segmente

1) Valorile lungimilor segmentelor sunt obținute din proiecție în plan.

Punct început	X / Y	Punct sfârșit	X / Y	Lungime segment (** (m)
1	550.161,185 404.431,96	2	550.129,997 404.477,337	55.061
2	550.129,997 404.477,337	3	550.117,534 404.474,223	12.846
3	550.117,534 404.474,223	4	550.150,359 404.427,012	57.501

Punct început	X / Y	Punct sfârşit	X / Y	Lungime segment (** (m)
4	550.150,359 404.427,012	1	550.161,185 404.431,96	11.903

** Lungimile segmentelor sunt determinate în planul de proiecţie Stereo 70 şi sunt rotunjite la 1 milimetru.

*** Distanţa dintre puncte este formată din segmente cumulate ce sunt mai mici decât valoarea 1 milimetru.

**DATE DESPRE IMOBILUL NR. 336**

Oficiul de Cadastru și Publicitate Imobiliară PRAHOVA
Biroul de Cadastru și Publicitate Imobiliară Câmpina

A. Partea I. Descrierea imobilului

TEREN Intravilan

Nr. CF vechi:177
Nr. cadastral vechi:243

Adresa: Loc. Provita De Sus, Jud. Prahova

Nr. Crt	Nr cadastral Nr. topografic	Suprafața* (mp)	Observații / Referințe
A1	21021	Din acte: 0 Masurata: 671	Sector cadastral:12 Teren neimprejmuit;

Construcții

Crt	Nr cadastral Nr. topografic	Adresa	Observații / Referințe
A1.1	21021-C1	Loc. Provita De Sus, Jud. Prahova	Nr. niveluri:1; S. construita la sol:87 mp; C1-locuinta-Sc=85,95 mp;Su=59,95 mp

B. Partea II. Proprietari și acte

Inscrieri privitoare la dreptul de proprietate și alte drepturi reale		Referințe
2355 / 25/06/2004		
Act Notarial nr. 3414, din 24/06/2004 emis de BNP Ivan M-Savulescu V-Campina;		
B1	Intabulare, drept de PROPRIETATEcumparare, dobandit prin Conventie, cota actuala 1/2, cota initiala 1/1 1) BUSILA ELENA <i>OBSERVATII: (provenita din conversia CF 177)</i>	A1, A1.1
44249 / 22/12/2020		
Act Notarial nr. 18, din 17/12/2020 emis de NP Mihalca Roxana Elena;		
B2	Intabulare, drept de PROPRIETATE, dobandit prin Succesiune, cota actuala 1/8, cota initiala 1/8 1) BUSILA ELENA	A1, A1.1
B3	Intabulare, drept de PROPRIETATE, dobandit prin Succesiune, cota actuala 3/8, cota initiala 3/8 1) IONITA OANA CRISTINA	A1, A1.1

C. Partea III. SARCINI .

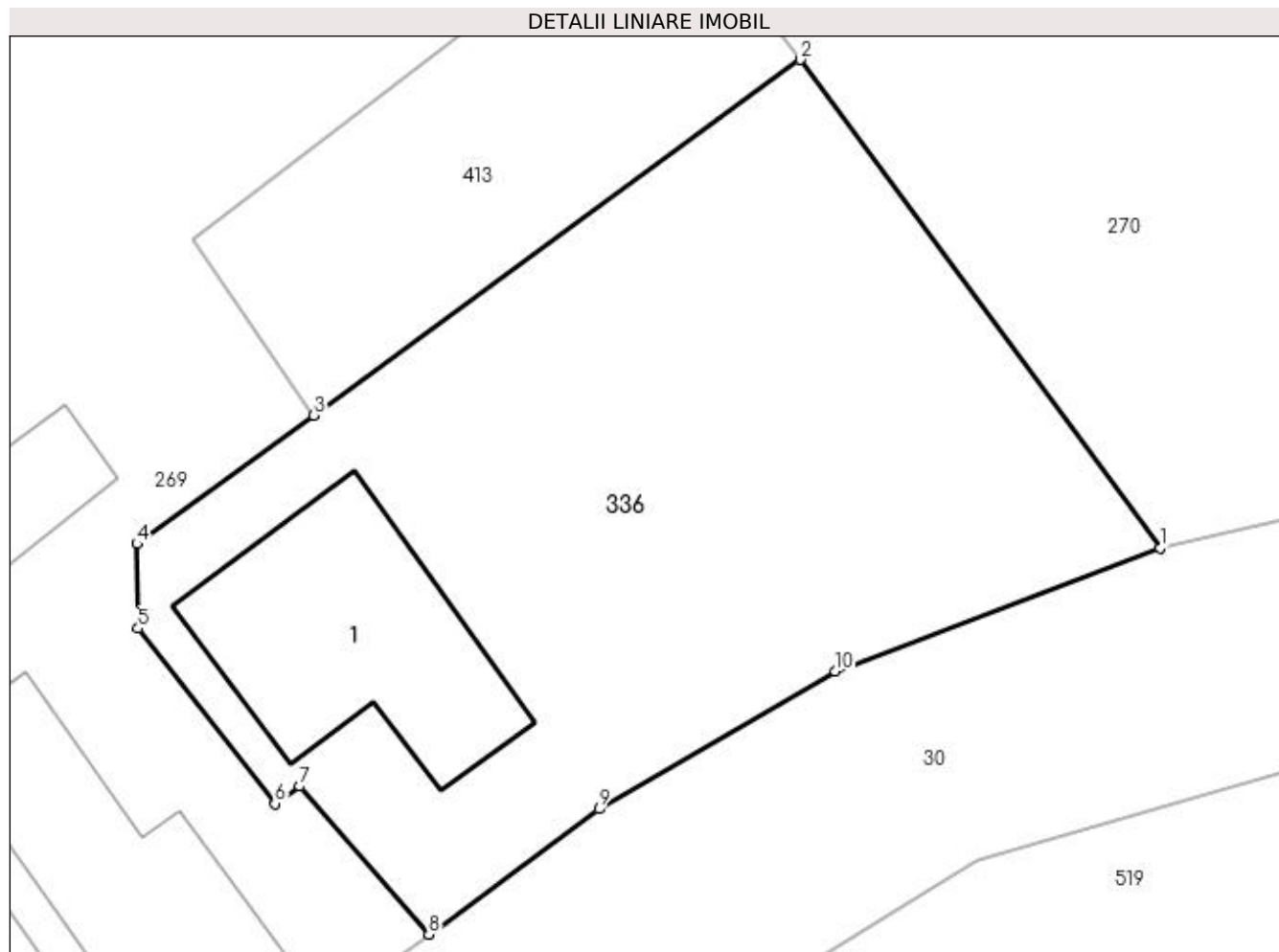
Inscrieri privind dezmembramintele dreptului de proprietate, drepturi reale de garanție și sarcini	Referințe
NU SUNT	

Anexa Nr. 1 La Partea I

Teren

Nr cadastral	Suprafața (mp)*	Observații / Referințe
21021	Din acte: 0 Masurata: 671	

* Suprafața este determinată în planul de proiecție Stereo 70.



Date referitoare la teren

Crt	Categorie folosință	Intra vilan	Suprafața (mp)	Tarla	Parcelă	Nr. topo	Observații / Referințe
1	curți constructii	DA	671	9	361,362	-	

Date referitoare la construcții

Crt	Număr	Destinație construcție	Supraf. (mp)	Situație juridică	Observații / Referințe
A1.1	21021-C1	construcții de locuințe	Din acte: 0 Masurata: 87	Cu acte	Nr. niveluri:1; S. construita la sol:87 mp; C1-locuinta-Sc=85,95 mp;Su=59,95 mp

Lungime Segmente

1) Valorile lungimilor segmentelor sunt obținute din proiecție în plan.

Punct început	X / Y	Punct sfârșit	X / Y	Lungime segment (** (m)
1	550.128,144 404.421,371	2	550.114,114 404.440,42	23.658
2	550.114,114 404.440,42	3	550.095,116 404.426,555	23.519
3	550.095,116 404.426,555	4	550.088,238 404.421,536	8.515

Punct început	X / Y	Punct sfârșit	X / Y	Lungime segment (** (m)
4	550.088,238 404.421,536	5	550.088,271 404.418,235	3.301
5	550.088,271 404.418,235	6	550.093,613 404.411,408	8.669
6	550.093,613 404.411,408	7	550.094,582 404.412,085	1.182
7	550.094,582 404.412,085	8	550.099,614 404.406,312	7.658
8	550.099,614 404.406,312	9	550.106,251 404.411,196	8.24
9	550.106,251 404.411,196	10	550.115,461 404.416,57	10.663
10	550.115,461 404.416,57	1	550.128,144 404.421,371	13.561

** Lungimile segmentelor sunt determinate în planul de proiecție Stereo 70 și sunt rotunjite la 1 milimetru.

*** Distanța dintre puncte este formată din segmente cumulate ce sunt mai mici decât valoarea 1 milimetru.

**DATE DESPRE IMOBILUL NR. 337**

Oficiul de Cadastru și Publicitate Imobiliară PRAHOVA
Biroul de Cadastru și Publicitate Imobiliară Câmpina

A. Partea I. Descrierea imobilului

TEREN Intravilan

Nr. CF vechi:60
Nr. cadastral vechi:86

Adresa: Loc. Provita De Sus, Nr. 191, Jud. Prahova

Nr. Crt	Nr cadastral Nr. topografic	Suprafața* (mp)	Observații / Referințe
A1	20893	1.775	Sector cadastral:12 Teren imprejmuit;

Construcții

Crt	Nr cadastral Nr. topografic	Adresa	Observații / Referințe
A1.1	20893-C1	Loc. Provita De Sus, Nr. 191, Jud. Prahova	Nr. niveluri:1; S. construita la sol:103 mp; C1- locuinta
A1.2		Loc. Provita De Sus, Nr. 191, Jud. Prahova	Nr. niveluri:1; S. construita la sol:23 mp;

B. Partea II. Proprietari și acte

Inscrieri privitoare la dreptul de proprietate și alte drepturi reale		Referințe
14 / 06/01/2003		
Act Notarial nr. 4100, din 20/12/2002 emis de NP Pop Mihai;		
B1	Intabulare, drept de PROPRIETATE cumparare ca bun comun, dobandit prin Conventie, cota actuala 1/1, cota initiala 1/1 1) MINDAIANU ION 2) MINDAIANU GEORGETA MADALINA <i>OBSERVATII: (provenita din conversia CF 60)</i>	A1, A1.1
/		
Act Normativ nr. LEGEA 7, din 13/03/1996 emis de PARLAMENTUL ROMANIEI (Adeverință 1366/20.02.2023, act administrativ, Primăria Provita de Sus);		
B2	Intabulare, drept de PROPRIETATE, dobandit prin Lege, cota actuala 1/1, cota initiala 1/1 1) MINDAIANU ION 2) MINDAIANU GEORGETA MADALINA	A1.2

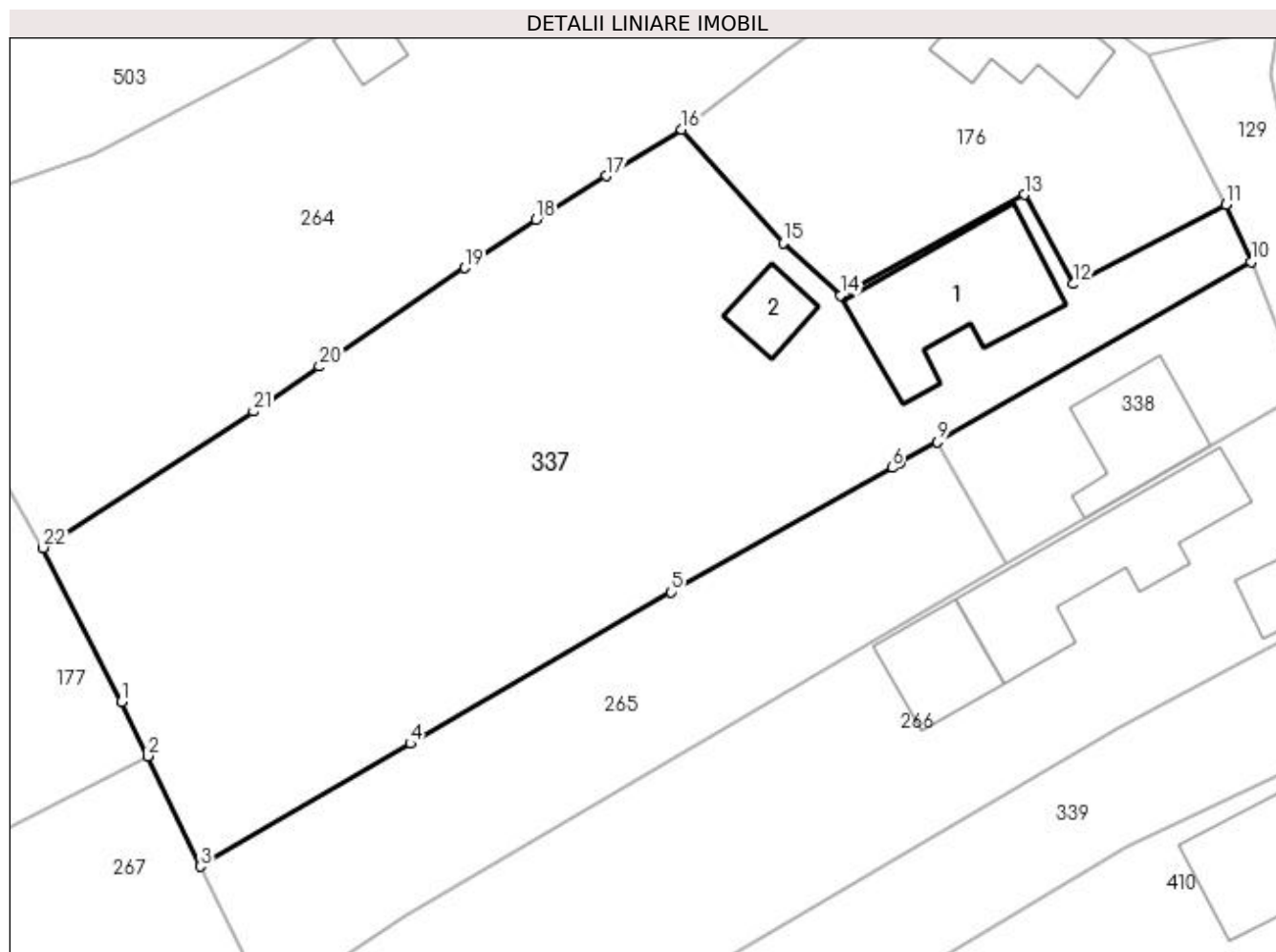
C. Partea III. SARCINI .

Inscrieri privind dezmembramintele dreptului de proprietate, drepturi reale de garanție și sarcini	Referințe
NU SUNT	

Anexa Nr. 1 La Partea I**Teren**

Nr cadastral	Suprafața (mp)*	Observații / Referințe
20893	1.775	

* Suprafața este determinată în planul de proiecție Stereo 70.

**Date referitoare la teren**

Crt	Categorie folosință	Intra vilan	Suprafața (mp)	Tarla	Parcelă	Nr. topo	Observații / Referințe
1	curți constructii	DA	320	9	342	-	319,73 mp
2	faneata	DA	1.455	9	343	-	

Date referitoare la construcții

Crt	Număr	Destinație construcție	Supraf. (mp)	Situație juridică	Observații / Referințe
A1.1	20893-C1	construcții de locuințe	103	Cu acte	Nr. niveluri:1; S. construita la sol:103 mp; C1-locuinta
A1.2		construcții anexa	23	Cu acte	Nr. niveluri:1; S. construita la sol:23 mp;

Lungime Segmente

1) Valorile lungimilor segmentelor sunt obținute din proiecție în plan.

Punct început	X / Y	Punct sfârșit	X / Y	Lungime segment (** (m))
1	550.037,137 404.551,448	2	550.038,981 404.547,585	4.281
3	550.042,718 404.539,757	4	550.057,633 404.548,476	17.277

Punct început	X / Y	Punct sfârșit	X / Y	Lungime segment (** (m))
2	550.038,981 404.547,585	3	550.042,718 404.539,757	8.674
4	550.057,633 404.548,476	5	550.076,176 404.559,218	21.43

Punct început	X / Y	Punct sfârșit	X / Y	Lungime segment (** (m))
5	550.076,176 404.559,218	6	550.091,848 404.568,046	17.987
7	550.092,407 404.568,367	8	550.092,422 404.568,375	0.017
9	550.095,047 404.569,882	10	550.117,335 404.582,67	25.696
11	550.115,541 404.586,705	12	550.104,738 404.581,083	12.178
13	550.101,27 404.587,417	14	550.088,188 404.580,273	14.906
15	550.084,11 404.584,01	16	550.076,909 404.592,049	10.793
17	550.071,565 404.588,749	18	550.066,58 404.585,671	5.859
19	550.061,511 404.582,23	20	550.051,195 404.575,226	12.469
21	550.046,507 404.572,043	22	550.031,574 404.562,368	17.793

Punct început	X / Y	Punct sfârșit	X / Y	Lungime segment (** (m))
6	550.091,848 404.568,046	7	550.092,407 404.568,367	0.645
8	550.092,422 404.568,375	9	550.095,047 404.569,882	3.027
10	550.117,335 404.582,67	11	550.115,541 404.586,705	4.416
12	550.104,738 404.581,083	13	550.101,27 404.587,417	7.221
14	550.088,188 404.580,273	15	550.084,11 404.584,01	5.531
16	550.076,909 404.592,049	17	550.071,565 404.588,749	6.281
18	550.066,58 404.585,671	19	550.061,511 404.582,23	6.127
20	550.051,195 404.575,226	21	550.046,507 404.572,043	5.666
22	550.031,574 404.562,368	1	550.037,137 404.551,448	12.255

** Lungimile segmentelor sunt determinate în planul de proiecție Stereo 70 și sunt rotunjite la 1 milimetru.

*** Distanța dintre puncte este formată din segmente cumulate ce sunt mai mici decât valoarea 1 milimetru.

**DATE DESPRE IMOBILUL NR. 338**

Oficiul de Cadastru și Publicitate Imobiliară PRAHOVA
Biroul de Cadastru și Publicitate Imobiliară Câmpina

A. Partea I. Descrierea imobilului

TEREN Intravilan

Nr. CF vechi:61
Nr. cadastral vechi:84

Adresa: Loc. Provita De Sus, Nr. 192, Jud. Prahova

Nr. Crt	Nr cadastral Nr. topografic	Suprafața* (mp)	Observații / Referințe
A1	21003	Din acte: 0 Masurata: 247	Sector cadastral:12 Teren neimprejmit;

Construcții

Crt	Nr cadastral Nr. topografic	Adresa	Observații / Referințe
A1.1	21003-C1	Loc. Provita De Sus, Nr. 192, Jud. Prahova	Nr. niveluri:1; S. construita la sol:59 mp; C1-locuinta-Sc=32,20 mp ;Su=27,92 mp

B. Partea II. Proprietari și acte

Inscrieri privitoare la dreptul de proprietate și alte drepturi reale		Referințe
1752 / 29/05/2001		
Act Notarial nr. 1224, din 15/05/2001 emis de NP Pop Mihai;		
B1	Intabulare, drept de PROPRIETATEcumparare ca bun comun, dobandit prin Conventie, cota actuala 1/1, cota initiala 1/1 1) BADIU IOAN 2) BADIU GEORGETA <i>OBSERVATII: (provenita din conversia CF 61)</i>	A1, A1.1

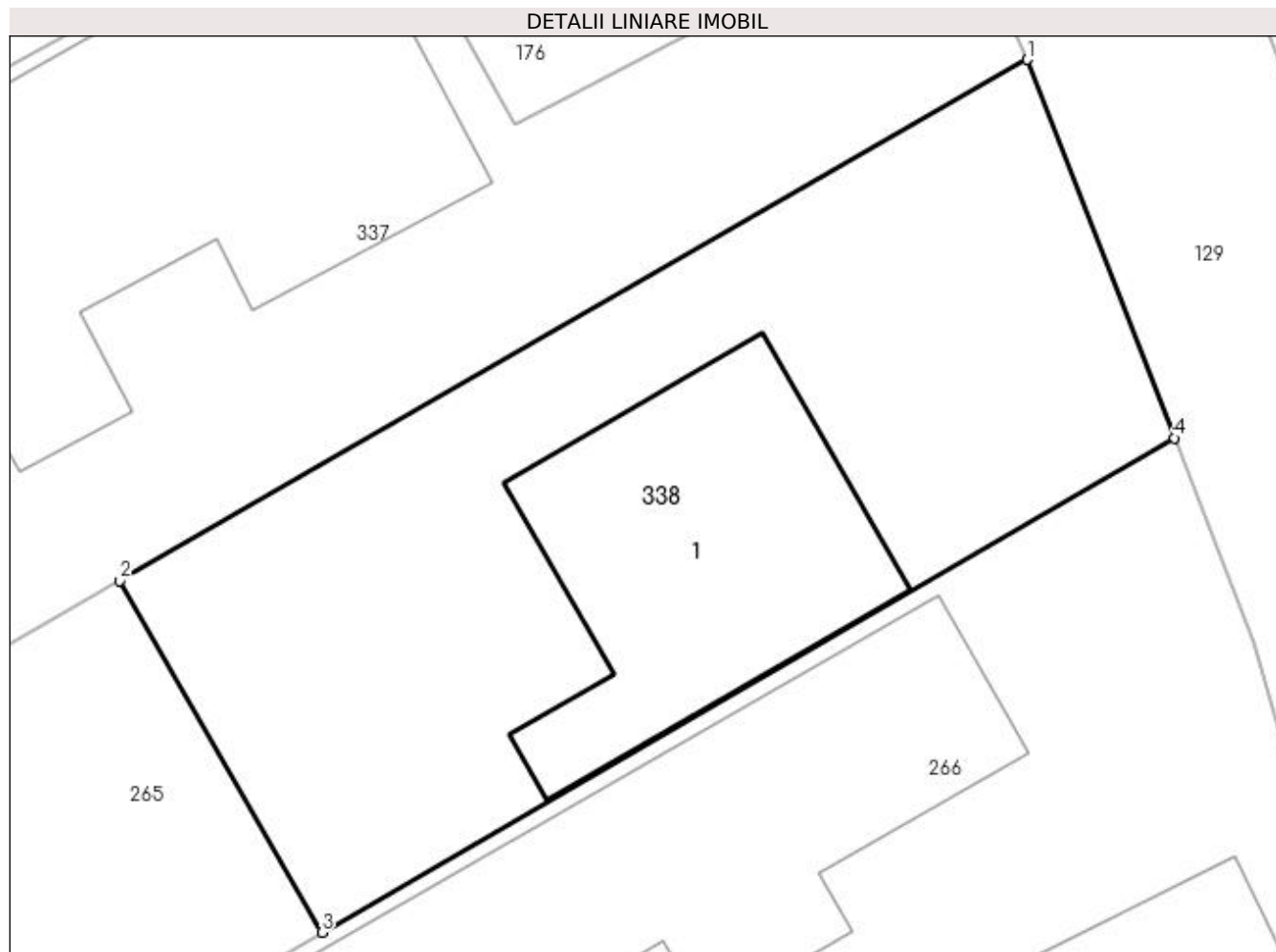
C. Partea III. SARCINI .

Inscrieri privind dezmembramintele dreptului de proprietate, drepturi reale de garanție și sarcini	Referințe
NU SUNT	

Anexa Nr. 1 La Partea I**Teren**

Nr cadastral	Suprafața (mp)*	Observații / Referințe
21003	Din acte: 0 Masurata: 247	

* Suprafața este determinată în planul de proiecție Stereo 70.

**Date referitoare la teren**

Crt	Categorie folosință	Intra vilan	Suprafața (mp)	Tarla	Parcelă	Nr. topo	Observații / Referințe
1	curți constructii	DA	247	9	342	-	

Date referitoare la construcții

Crt	Număr	Destinație construcție	Supraf. (mp)	Situație juridică	Observații / Referințe
A1.1	21003-C1	construcții de locuințe	Din acte: 32 Masurata: 59	Cu acte	Nr. niveluri:1; S. construita la sol:59 mp; C1-locuinta-Sc=32,20 mp ;Su=27,92 mp

Lungime Segmente

1) Valorile lungimilor segmentelor sunt obținute din proiecție în plan.

Punct început	X / Y	Punct sfârșit	X / Y	Lungime segment (** (m)
1	550.117,335 404.582,67	2	550.095,047 404.569,882	25.696
2	550.095,047 404.569,882	3	550.100,008 404.561,241	9.964
3	550.100,008 404.561,241	4	550.120,945 404.573,381	24.202

Punct început	X / Y	Punct sfârşit	X / Y	Lungime segment (** (m)
4	550.120,945 404.573,381	1	550.117,335 404.582,67	9.966

** Lungimile segmentelor sunt determinate în planul de proiecţie Stereo 70 şi sunt rotunjite la 1 milimetru.

*** Distanţa dintre puncte este formată din segmente cumulate ce sunt mai mici decât valoarea 1 milimetru.

**DATE DESPRE IMOBILUL NR. 339**

Oficiul de Cadastru și Publicitate Imobiliară PRAHOVA
Biroul de Cadastru și Publicitate Imobiliară Câmpina

A. Partea I. Descrierea imobilului

TEREN Intravilan

Adresa: Loc. Provita De Sus, Jud. Prahova

Nr. Crt	Nr cadastral Nr. topografic	Suprafața* (mp)	Observații / Referințe
A1		617	Sector cadastral:12 Teren imprejmuit;

B. Partea II. Proprietari și acte

Inscrieri privitoare la dreptul de proprietate și alte drepturi reale		Referințe
/		
Act Normativ nr. Legea 7, din 13/03/1996 emis de PARLAMENTUL ROMÂNIEI;		
B1	Inscrierea provizorie, drept de PROPRIETATE, dobandit prin Lege, cota actuala 1/1, cota initiala 1/1	A1
1) COMUNA PROVIȚA DE SUS, CIF:2845362, PROPRIETAR NEIDENTIFICAT		

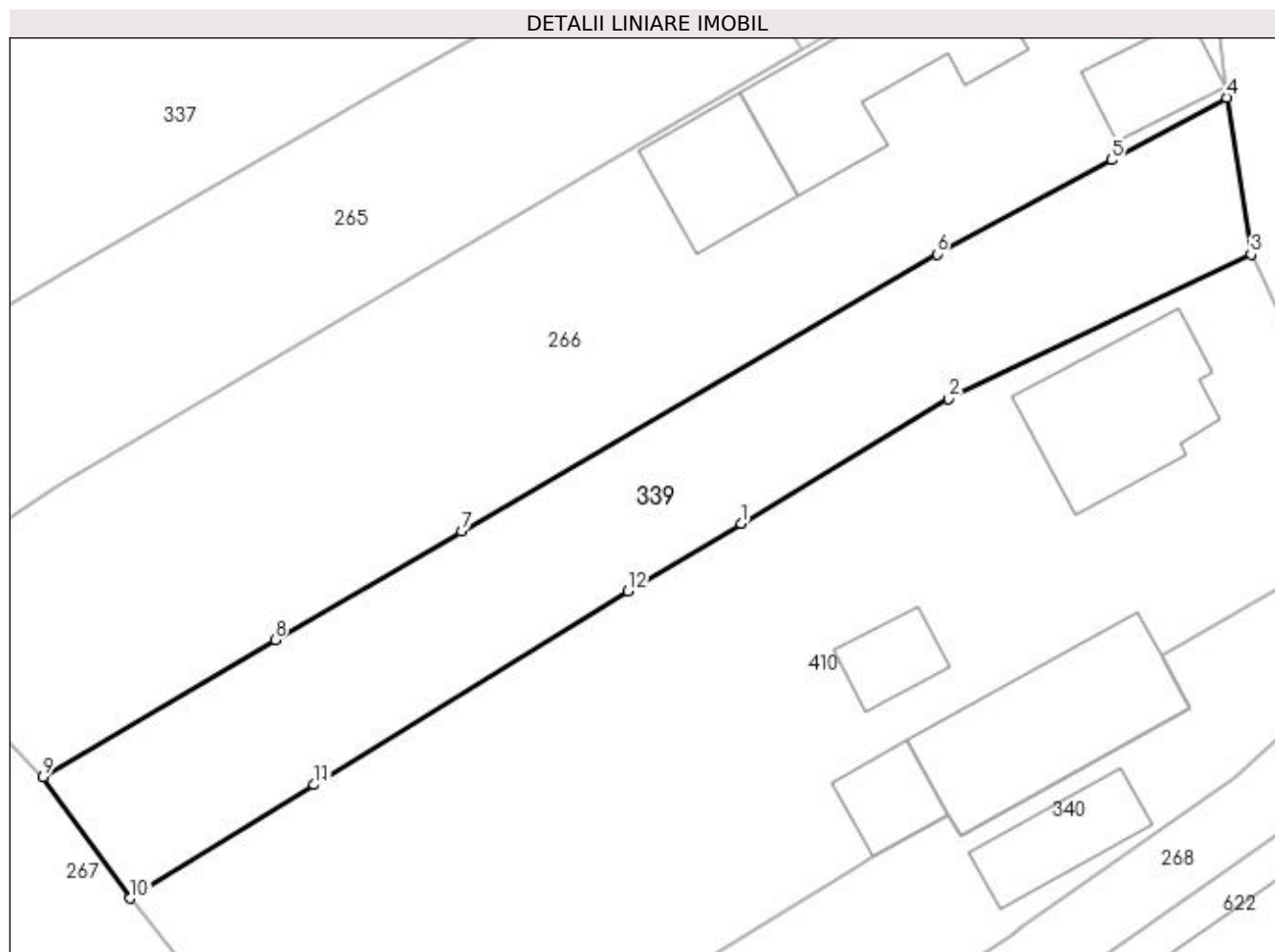
C. Partea III. SARCINI .

Inscrieri privind dezmembramintele dreptului de proprietate, drepturi reale de garanție și sarcini	Referințe
NU SUNT	

Anexa Nr. 1 La Partea I**Teren**

Nr cadastral	Suprafața (mp)*	Observații / Referințe
	617	

* Suprafața este determinată în planul de proiecție Stereo 70.

**Date referitoare la teren**

Crt	Categorie folosință	Intra vilan	Suprafața (mp)	Tarla	Parcelă	Nr. topo	Observații / Referințe
1	livada	DA	617	9	345	-	

Lungime Segmente

1) Valorile lungimilor segmentelor sunt obținute din proiecție în plan.

Punct început	X / Y	Punct sfârșit	X / Y	Lungime segment (** (m)
1	550.096,474 404.533,932	2	550.108,459 404.541,101	13.965
2	550.108,459 404.541,101	3	550.125,903 404.549,445	19.337
3	550.125,903 404.549,445	4	550.124,499 404.558,488	9.151
4	550.124,499 404.558,488	5	550.117,841 404.554,893	7.567
5	550.117,841 404.554,893	6	550.107,778 404.549,46	11.436

Punct început	X / Y	Punct sfârșit	X / Y	Lungime segment (** (m)
6	550.107,778 404.549,46	7	550.080,374 404.533,463	31.731
7	550.080,374 404.533,463	8	550.069,602 404.527,221	12.45
8	550.069,602 404.527,221	9	550.056,226 404.519,327	15.532
9	550.056,226 404.519,327	10	550.061,258 404.512,318	8.628
10	550.061,258 404.512,318	11	550.071,855 404.518,864	12.456
11	550.071,855 404.518,864	12	550.089,95 404.530,03	21.263
12	550.089,95 404.530,03	1	550.096,474 404.533,932	7.602

** Lungimile segmentelor sunt determinate în planul de proiecție Stereo 70 și sunt rotunjite la 1 milimetru.

*** Distanța dintre puncte este formată din segmente cumulate ce sunt mai mici decât valoarea 1 milimetru.

**DATE DESPRE IMOBILUL NR. 340**

Oficiul de Cadastru și Publicitate Imobiliară PRAHOVA
Biroul de Cadastru și Publicitate Imobiliară Câmpina

A. Partea I. Descrierea imobilului

TEREN Intravilan

Nr. CF vechi:162
Nr. cadastral vechi:217

Adresa: Loc. Provita De Sus, Nr. 196, Jud. Prahova

Nr. Crt	Nr cadastral Nr. topografic	Suprafața* (mp)	Observații / Referințe
A1	20965	378	Sector cadastral:12 Teren imprejmuit;

Construcții

Crt	Nr cadastral Nr. topografic	Adresa	Observații / Referințe
A1.1		Loc. Provita De Sus, Nr. 196, Jud. Prahova	Nr. niveluri:1; S. construita la sol:37 mp; anexă acoperită cu tablă.

B. Partea II. Proprietari și acte

Inscrieri privitoare la dreptul de proprietate și alte drepturi reale		Referințe
1112 / 30/03/2004		
Act Notarial nr. 1196, din 02/03/2004 emis de NP IVAN MIHAELA;		
B1	Intabulare, drept de PROPRIETATE cumparare ca bun comun, dobandit prin Conventie, cota actuala 1/1, cota initiala 1/1 1) DUMITRACHE VICTOR 2) DUMITRACHE SILVIA <i>OBSERVATII: (provenita din conversia CF 162)</i>	A1
/		
Act Normativ nr. legea 7, din 13/03/1996 emis de PARLAMENTUL ROMÂNIEI (Adeverință 1366/20.02.2023, act administrativ, Primăria Provita de Sus);		
B2	Intabulare, drept de PROPRIETATE, dobandit prin Lege, cota actuala 1/1, cota initiala 1/1 1) DUMITRACHE VICTOR 2) DUMITRACHE SILVIA	A1.1

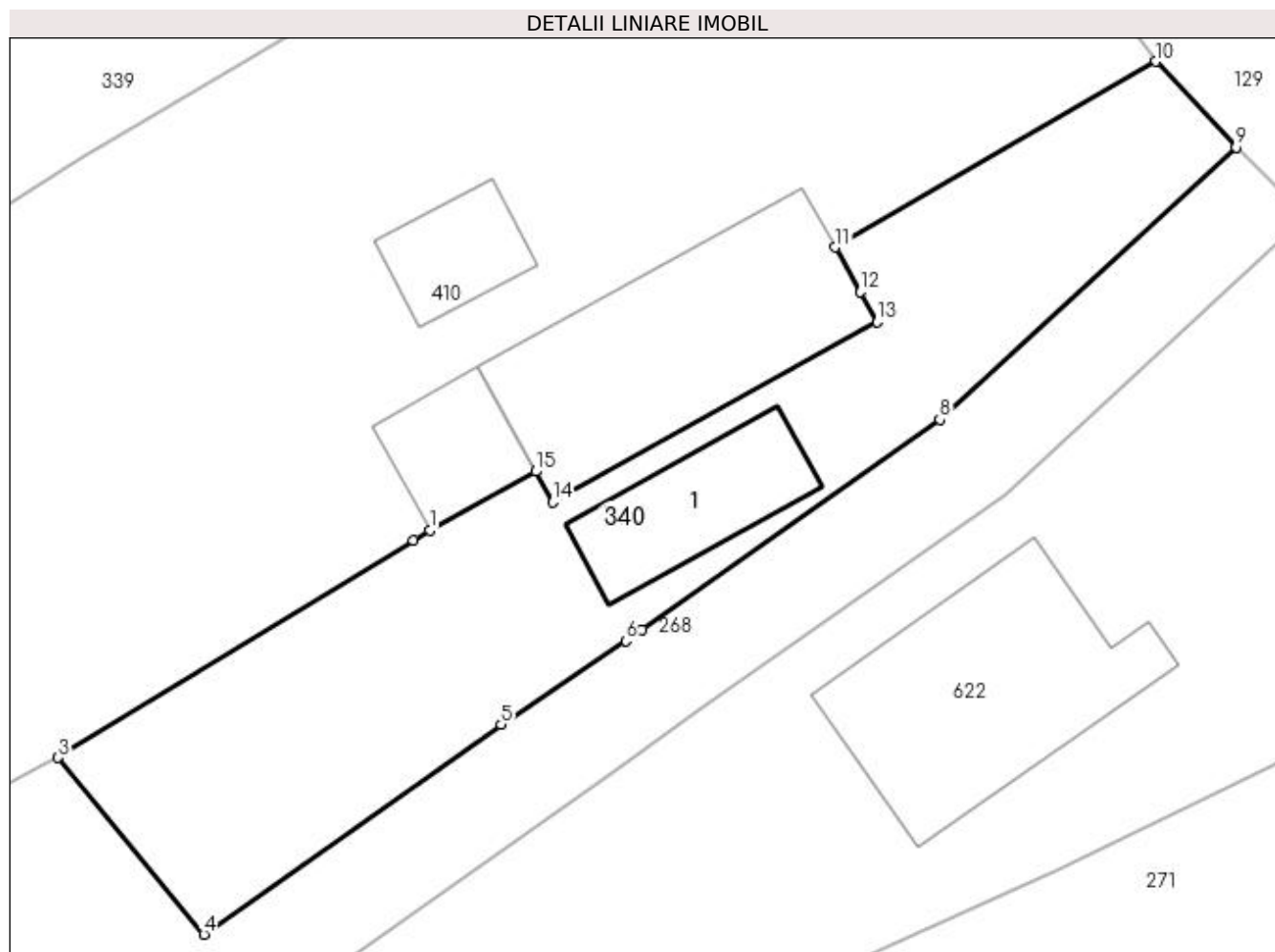
C. Partea III. SARCINI .

Inscrieri privind dezmembramintele dreptului de proprietate, drepturi reale de garanție și sarcini	Referințe
NU SUNT	

Teren

Nr cadastral	Suprafața (mp)*	Observații / Referințe
20965	378	

* Suprafața este determinată în planul de proiecție Stereo 70.



Date referitoare la teren

Crt	Categorie folosință	Intravilan	Suprafața (mp)	Tarla	Parcelă	Nr. topo	Observații / Referințe
1	curți constructii	DA	378	9	355,356	-	

Date referitoare la construcții

Crt	Număr	Destinație construcție	Supraf. (mp)	Situație juridică	Observații / Referințe
A1.1		constructii anexa	37	Cu acte	Nr. niveluri:1; S. construita la sol:37 mp; anexă acoperită cu tablă.

Lungime Segmente

1) Valorile lungimilor segmentelor sunt obținute din proiecție în plan.

Punct început	X / Y	Punct sfârșit	X / Y	Lungime segment (** (m)
1	550.104,094 404.514,749	2	550.103,433 404.514,344	0.775
2	550.103,433 404.514,344	3	550.088,873 404.505,438	17.068
3	550.088,873 404.505,438	4	550.094,853 404.498,208	9.383
4	550.094,853 404.498,208	5	550.107,023 404.506,802	14.899

Punct început	X / Y	Punct sfârșit	X / Y	Lungime segment (** (m)
5	550.107,023 404.506,802	6	550.112,127 404.510,225	6.146
6	550.112,127 404.510,225	7	550.112,791 404.510,693	0.812
7	550.112,791 404.510,693	8	550.124,991 404.519,28	14.919
8	550.124,991 404.519,28	9	550.137,133 404.530,427	16.483
9	550.137,133 404.530,427	10	550.133,85 404.533,943	4.81
10	550.133,85 404.533,943	11	550.120,714 404.526,342	15.177
11	550.120,714 404.526,342	12	550.121,733 404.524,505	2.101
12	550.121,733 404.524,505	13	550.122,414 404.523,278	1.403
13	550.122,414 404.523,278	14	550.109,132 404.515,908	15.19
14	550.109,132 404.515,908	15	550.108,438 404.517,159	1.431
15	550.108,438 404.517,159	1	550.104,094 404.514,749	4.968

** Lungimile segmentelor sunt determinate în planul de proiecție Stereo 70 și sunt rotunjite la 1 milimetru.

*** Distanța dintre puncte este formată din segmente cumulate ce sunt mai mici decât valoarea 1 milimetru.

**DATE DESPRE IMOBILUL NR. 341**

Oficiul de Cadastru și Publicitate Imobiliară PRAHOVA
Biroul de Cadastru și Publicitate Imobiliară Câmpina

A. Partea I. Descrierea imobilului

TEREN Intravilan

Adresa: Loc. Provita De Sus, Nr. 181, Jud. Prahova

Nr. Crt	Nr cadastral Nr. topografic	Suprafața* (mp)	Observații / Referințe
A1	21332	Din acte: 0 Masurata: 2.001	Sector cadastral:12 Teren imprejmuit;

Construcții

Crt	Nr cadastral Nr. topografic	Adresa	Observații / Referințe
A1.1	21332-C1	Loc. Provita De Sus, Nr. 181, Jud. Prahova	Nr. niveluri:2; S. construita la sol:93 mp; S. construita desfasurata:94 mp; Locuinta S+P ; anul construirii : 1932
A1.2	21332-C2	Loc. Provita De Sus, Nr. 181, Jud. Prahova	Nr. niveluri:1; S. construita la sol:12 mp; Anexa P ; anul construirii : 1932

B. Partea II. Proprietari și acte

Inscrieri privitoare la dreptul de proprietate și alte drepturi reale	Referințe
3610 / 01/02/2021	
Act Notarial nr. 446, din 29/01/2021 emis de Pop Mihaela Cristina (Contract de vanzare);	
B4	A1, A1.1, A1.2
Intabulare, drept de PROPRIETATEcumparare ca bun comun, dobandit prin Conventie, cota actuala 1/1, cota initiala 1/1	
1) SOCOLOV GHEORGHE	
2) SOCOLOV CORA ELENA	

C. Partea III. SARCINI .

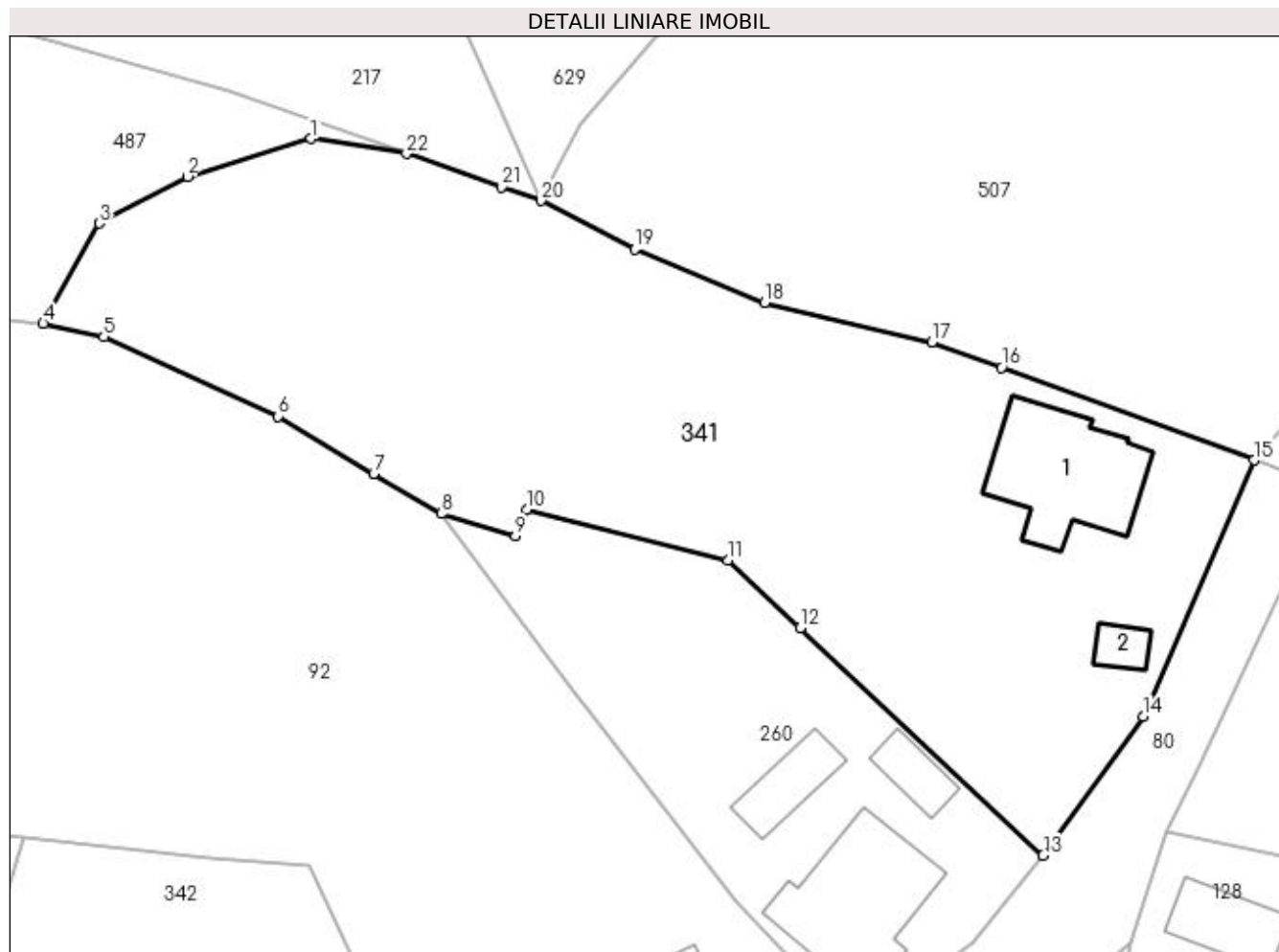
Inscrieri privind dezmembramintele dreptului de proprietate, drepturi reale de garanție și sarcini	Referințe
NU SUNT	

Anexa Nr. 1 La Partea I

Teren

Nr cadastral	Suprafața (mp)*	Observații / Referințe
21332	Din acte: 0 Masurata: 2.001	

* Suprafața este determinată în planul de proiecție Stereo 70.



Date referitoare la teren

Crt	Categorie folosință	Intra vilan	Suprafața (mp)	Tarla	Parcelă	Nr. topo	Observații / Referințe
1	curți construcții	DA	400	7	294	-	
2	arabil	DA	200	7	294	-	
3	livada	DA	900	7	293	-	
4	faneata	DA	501	7	293	-	

Date referitoare la construcții

Crt	Număr	Destinație construcție	Supraf. (mp)	Situație juridică	Observații / Referințe
A1.1	21332-C1	construcții de locuințe	Din acte: 0 Masurata: 93	Cu acte	Nr. niveluri:2; S. construita la sol:93 mp; S. construita desfasurata:94 mp; Locuinta S+P ; anul construirii : 1932
A1.2	21332-C2	construcții anexa	Din acte: 0 Masurata: 12	Cu acte	Nr. niveluri:1; S. construita la sol:12 mp; Anexa P ; anul construirii : 1932

Lungime Segmente

1) Valorile lungimilor segmentelor sunt obținute din proiecție în plan.

Punct început	X / Y	Punct sfârșit	X / Y	Lungime segment (** (m)	Punct început	X / Y	Punct sfârșit	X / Y	Lungime segment (** (m)
---------------	-------	---------------	-------	-------------------------	---------------	-------	---------------	-------	-------------------------

Punct început	X / Y	Punct sfârșit	X / Y	Lungime segment (** (m)
1	550.154,146 404.769,182	2	550.144,815 404.766,337	9.755
3	550.138,157 404.762,808	4	550.133,926 404.755,223	8.685
5	550.138,5 404.754,238	6	550.151,682 404.748,222	14.49
7	550.158,895 404.743,895	8	550.163,974 404.740,849	5.922
9	550.169,611 404.739,207	10	550.170,435 404.741,189	2.146
11	550.185,647 404.737,357	12	550.191,112 404.732,242	7.485
13	550.209,469 404.715,061	14	550.217,053 404.725,551	12.944
15	550.225,403 404.744,911	16	550.206,335 404.751,9	20.308
17	550.201,066 404.753,832	18	550.188,409 404.756,8	13.0
19	550.178,626 404.760,828	20	550.171,556 404.764,501	7.967
21	550.168,538 404.765,553	22	550.161,385 404.768,046	7.575

Punct început	X / Y	Punct sfârșit	X / Y	Lungime segment (** (m)
2	550.144,815 404.766,337	3	550.138,157 404.762,808	7.535
4	550.133,926 404.755,223	5	550.138,5 404.754,238	4.679
6	550.151,682 404.748,222	7	550.158,895 404.743,895	8.411
8	550.163,974 404.740,849	9	550.169,611 404.739,207	5.871
10	550.170,435 404.741,189	11	550.185,647 404.737,357	15.687
12	550.191,112 404.732,242	13	550.209,469 404.715,061	25.143
14	550.217,053 404.725,551	15	550.225,403 404.744,911	21.084
16	550.206,335 404.751,9	17	550.201,066 404.753,832	5.612
18	550.188,409 404.756,8	19	550.178,626 404.760,828	10.58
20	550.171,556 404.764,501	21	550.168,538 404.765,553	3.196
22	550.161,385 404.768,046	1	550.154,146 404.769,182	7.328

** Lungimile segmentelor sunt determinate în planul de proiecție Stereo 70 și sunt rotunjite la 1 milimetru.

*** Distanța dintre puncte este formată din segmente cumulate ce sunt mai mici decât valoarea 1 milimetru.

**DATE DESPRE IMOBILUL NR. 342**

Oficiul de Cadastru și Publicitate Imobiliară PRAHOVA
Biroul de Cadastru și Publicitate Imobiliară Câmpina

A. Partea I. Descrierea imobilului

TEREN Intravilan

Adresa: Loc. Provita De Sus, Nr. 184, Jud. Prahova

Nr. Crt	Nr cadastral Nr. topografic	Suprafața* (mp)	Observații / Referințe
A1	21313	Din acte: 1.396 Masurata: 1.358	Sector cadastral:12 Teren imprejmuit;

Construcții

Crt	Nr cadastral Nr. topografic	Adresa	Observații / Referințe
A1.1	21313-C1	Loc. Provita De Sus, Nr. 184, Jud. Prahova	Nr. niveluri:2; S. construita la sol:90 mp; C1- casa de locuit D+P;demisol S =24.00 mp, beci S = 14.00 mp, S desf. = 128.00 mp, an constr. 1966
A1.2	21313-C2	Loc. Provita De Sus, Nr. 184, Jud. Prahova	Nr. niveluri:1; S. construita la sol:45 mp; C2- constr. anexa P, terasa acoperita S = 17.00 mp an constr. 1966

B. Partea II. Proprietari și acte

Inscrieri privitoare la dreptul de proprietate și alte drepturi reale	Referințe
28263 / 22/09/2020	
Act Notarial nr. 960 CVC, din 14/03/1997 emis de NP IVAN MIHAELA (act administrativ nr 4910 FISCAL din 16.09.2020, emis de PRIMARIA PROVITA DE SUS;inscris sub semnatura privata nr 213 CERERE din 21.09.2020, emis de MESTERU IONUT-SEBASTIAN;inscris sub semnatura privata nr 213 BORDEROU din 21.09.2020, emis de MESTERU IONUT-SEBASTIAN;inscris sub semnatura privata nr 213 CI din 21.09.2020, emis de MESTERU IONUT-SEBASTIAN;inscris sub semnatura privata nr 213 CALC. SUPRAF, din 21.09.2020, emis de MESTERU IONUT-SEBASTIAN;inscris sub semnatura privata nr 213 PAD din 21.09.2020, emis de MESTERU IONUT-SEBASTIAN;act administrativ nr 213 op din 22.09.2020, emis de ING Bank;act notarial nr 178 CVC din 18.01.1996, emis de NP SAVULESCU VASILE;act administrativ nr 4924 ADEVERINTA din 16.09.2020, emis de PRIMARIA COMUNEI PROVITA DE SUS;inscris sub semnatura privata nr 213 MEMORIU din 21.09.2020, emis de MESTERU IONUT-SEBASTIAN;inscris sub semnatura privata nr 213 DECLARATIE din 21.09.2020, emis de MESTERU IONUT-SEBASTIAN;inscris sub semnatura privata nr 213 NOTA din 21.09.2020, emis de MESTERU IONUT-SEBASTIAN);	
B1	Intabulare, drept de PROPRIETATEcumparare ca bun propriu, dobandit prin Conventie, cota actuala 1/1, cota initiala 1/1 1) ANDREI GHEORGHE-CRISTINEL

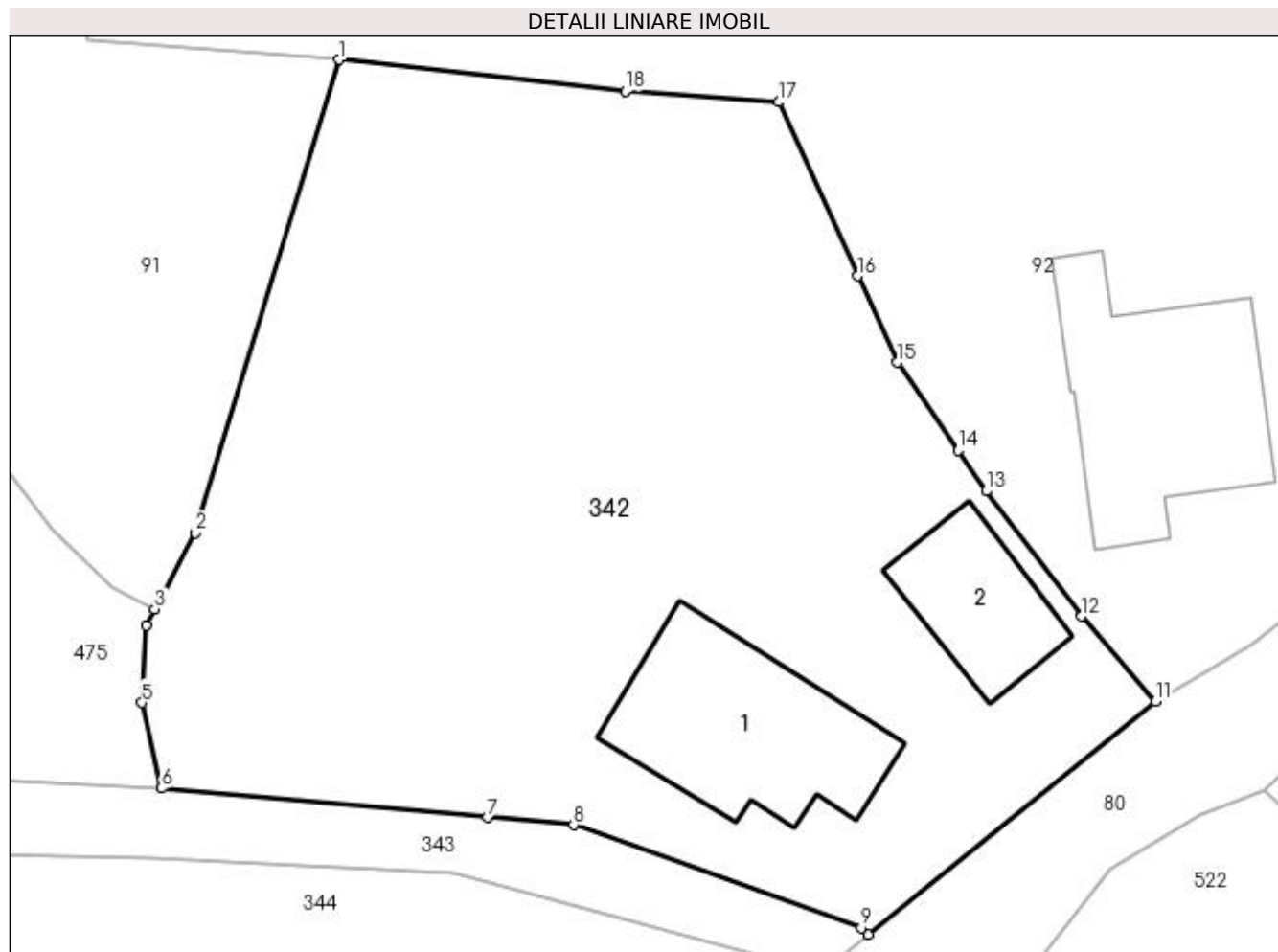
C. Partea III. SARCINI .

Inscrieri privind dezmembramintele dreptului de proprietate, drepturi reale de garanție și sarcini	Referințe
NU SUNT	

Anexa Nr. 1 La Partea I**Teren**

Nr cadastral	Suprafața (mp)*	Observații / Referințe
21313	Din acte: 1.396 Masurata: 1.358	

* Suprafața este determinată în planul de proiecție Stereo 70.

**Date referitoare la teren**

Crt	Categorie folosință	Intravilan	Suprafața (mp)	Tarla	Parcelă	Nr. topo	Observații / Referințe
1	curți construcții	DA	415	7	282,287	-	
2	faneata	DA	943	7	283,386	-	

Date referitoare la construcții

Crt	Număr	Destinație construcție	Supraf. (mp)	Situație juridică	Observații / Referințe
A1.1	21313-C1	construcții de locuințe	Din acte: 0 Masurata: 90	Cu acte	Nr. niveluri:2; S. construita la sol:90 mp; C1-casa de locuit D+P;demisol S =24.00 mp, beci S = 14.00 mp, S desf. = 128.00 mp, an constr. 1966
A1.2	21313-C2	construcții anexa	Din acte: 0 Masurata: 45	Cu acte	Nr. niveluri:1; S. construita la sol:45 mp; C2-constr. anexa P, terasa acoperita S = 17.00 mp an constr. 1966

Lungime Segmente

1) Valorile lungimilor segmentelor sunt obținute din proiecție în plan.

Punct început	X / Y	Punct sfârșit	X / Y	Lungime segment (** (m))
1	550.132,502 404.716,428	2	550.125,437 404.693,198	24.281

Punct început	X / Y	Punct sfârșit	X / Y	Lungime segment (** (m)
2	550.125,437 404.693,198	3	550.123,443 404.689,442	4.252
3	550.123,443 404.689,442	4	550.123,019 404.688,642	0.905
4	550.123,019 404.688,642	5	550.122,808 404.684,848	3.8
5	550.122,808 404.684,848	6	550.123,758 404.680,658	4.296
6	550.123,758 404.680,658	7	550.139,771 404.679,225	16.077
7	550.139,771 404.679,225	8	550.144,007 404.678,846	4.253
8	550.144,007 404.678,846	9	550.158,143 404.673,793	15.012
9	550.158,143 404.673,793	10	550.158,476 404.673,482	0.456
10	550.158,476 404.673,482	11	550.172,574 404.684,918	18.153
11	550.172,574 404.684,918	12	550.168,957 404.689,094	5.525
12	550.168,957 404.689,094	13	550.164,27 404.695,241	7.73
13	550.164,27 404.695,241	14	550.162,894 404.697,238	2.425
14	550.162,894 404.697,238	15	550.159,916 404.701,562	5.25
15	550.159,916 404.701,562	16	550.157,975 404.705,811	4.671
16	550.157,975 404.705,811	17	550.154,077 404.714,345	9.382
17	550.154,077 404.714,345	18	550.146,546 404.714,881	7.55
18	550.146,546 404.714,881	1	550.132,502 404.716,428	14.129

** Lungimile segmentelor sunt determinate în planul de proiecție Stereo 70 și sunt rotunjite la 1 milimetru.

*** Distanța dintre puncte este formată din segmente cumulate ce sunt mai mici decât valoarea 1 milimetru.

**DATE DESPRE IMOBILUL NR. 343**

Oficiul de Cadastru și Publicitate Imobiliară PRAHOVA
Biroul de Cadastru și Publicitate Imobiliară Câmpina

A. Partea I. Descrierea imobilului

TEREN Intravilan

Adresa: Loc. Provita De Sus, Jud. Prahova

Nr. Crt	Nr cadastral Nr. topografic	Suprafața* (mp)	Observații / Referințe
A1		563	Sector cadastral:12 Teren neimprejmuit;

B. Partea II. Proprietari și acte

Inscrieri privitoare la dreptul de proprietate și alte drepturi reale		Referințe
/		
Act Normativ nr. Legea 7, din 13/03/1996 emis de PARLAMENTUL ROMÂNIEI;		
B1	Inscrierea provizorie, drept de PROPRIETATE, dobandit prin Lege, cota actuala 1/1, cota initiala 1/1 1) COMUNA PROVIȚA DE SUS, CIF:2845362, PROPRIETAR NEIDENTIFICAT	A1

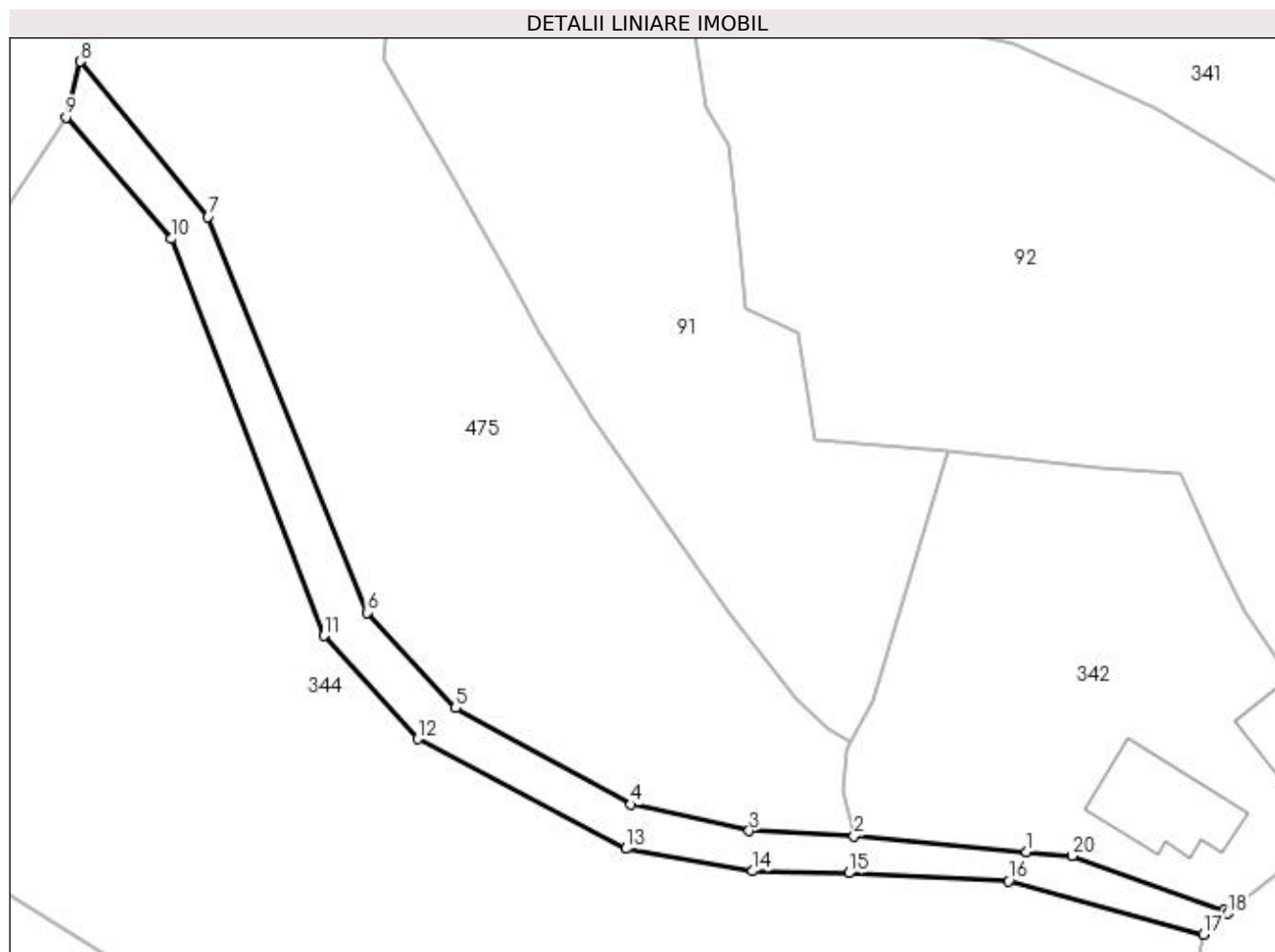
C. Partea III. SARCINI .

Inscrieri privind dezmembramintele dreptului de proprietate, drepturi reale de garanție și sarcini	Referințe
NU SUNT	

Anexa Nr. 1 La Partea I**Teren**

Nr cadastral	Suprafața (mp)*	Observații / Referințe
	563	

* Suprafața este determinată în planul de proiecție Stereo 70.

**Date referitoare la teren**

Crt	Categorie folosință	Intravilan	Suprafața (mp)	Tarla	Parcelă	Nr. topo	Observații / Referințe
1	faneata	DA	563	7	281	-	

Lungime Segmente

1) Valorile lungimilor segmentelor sunt obținute din proiecție în plan.

Punct început	X / Y	Punct sfârșit	X / Y	Lungime segment (** (m)
1	550.139,771 404.679,225	2	550.123,758 404.680,658	16.077
2	550.123,758 404.680,658	3	550.114,019 404.681,165	9.752
3	550.114,019 404.681,165	4	550.103,027 404.683,613	11.261
4	550.103,027 404.683,613	5	550.086,753 404.692,569	18.576
5	550.086,753 404.692,569	6	550.078,533 404.701,417	12.077

Punct început	X / Y	Punct sfârşit	X / Y	Lungime segment (** (m)
6	550.078,533 404.701,417	7	550.063,783 404.738,126	39.562
7	550.063,783 404.738,126	8	550.051,895 404.752,544	18.687
8	550.051,895 404.752,544	9	550.050,599 404.747,363	5.341
9	550.050,599 404.747,363	10	550.060,38 404.736,088	14.926
10	550.060,38 404.736,088	11	550.074,522 404.699,267	39.443
11	550.074,522 404.699,267	12	550.083,259 404.689,698	12.958
12	550.083,259 404.689,698	13	550.102,562 404.679,498	21.832
13	550.102,562 404.679,498	14	550.114,316 404.677,414	11.937
14	550.114,316 404.677,414	15	550.123,255 404.677,248	8.941
15	550.123,255 404.677,248	16	550.138,097 404.676,504	14.861
16	550.138,097 404.676,504	17	550.156,188 404.671,552	18.757
17	550.156,188 404.671,552	18	550.158,476 404.673,482	2.993
18	550.158,476 404.673,482	19	550.158,143 404.673,793	0.456
19	550.158,143 404.673,793	20	550.144,007 404.678,846	15.012
20	550.144,007 404.678,846	1	550.139,771 404.679,225	4.253

** Lungimile segmentelor sunt determinate în planul de proiecție Stereo 70 și sunt rotunjite la 1 milimetru.

*** Distanța dintre puncte este formată din segmente cumulate ce sunt mai mici decât valoarea 1 milimetru.

**DATE DESPRE IMOBILUL NR. 344**

Oficiul de Cadastru și Publicitate Imobiliară PRAHOVA
Biroul de Cadastru și Publicitate Imobiliară Câmpina

A. Partea I. Descrierea imobilului

TEREN Intravilan

Adresa: Loc. Provita De Sus, Nr. 185, Jud. Prahova

Nr. Crt	Nr cadastral Nr. topografic	Suprafața* (mp)	Observații / Referințe
A1	20818	Din acte: 7.585 Masurata: 4.311	Sector cadastral:12 Teren neimpregmuit;

B. Partea II. Proprietari și acte

Inscrieri privitoare la dreptul de proprietate și alte drepturi reale		Referințe
19507 / 14/11/2013		
Act Notarial nr. 5509, din 06/11/2013 emis de IVAN CONSTANTIN;		
B1	Se infiinteaza cartea funciara 20818 a imobilului cu numarul cadastral 20818/Provita de Sus, rezultat din dezmembrarea imobilului cu numarul cadastral 20757 inscris in cartea funciara 20757;	A1
Act Administrativ nr. 1704, din 18/10/2013 emis de OCPI PH;		
B6	se noteaza din oficiu propunerea de dezmembrare a imobilului <i>OBSERVATII: pozitie transcrisa din CF 20757/Provita de Sus, inscrisa prin incheierea nr. 17656 din 18/10/2013;</i>	A1
21581 / 05/10/2016		
Act Notarial nr. 1457, din 29/09/2016 emis de NP IVAN CONSTANTIN (CONTRACT DE VANZARE CUMPARARE);		
B8	Intabulare, drept de PROPRIETATEcumparare ca bun comun, dobandit prin Conventie, cota actuala 1/1, cota initiala 1/1 1) MÂNDĂIANU REMUS-DANIEL 2) MANDAIANU NICOLETA CRISTINA	A1
22247 / 14/10/2016		
Act Administrativ nr. 21581, din 05/10/2016 emis de BCPI CAMPINA (INCHEIERE);		
B9	se indreapta eroarea materiala strecurata in incheierea nr. 21581/05.10.2016, in sensul ca actul notarial autentificat sub nr. 1457/29.09.2016 este emis de Notarul Public Ivan Constantin, si nu de Notarul Public Ivan Stefan, cum din eroare a fost scris	A1

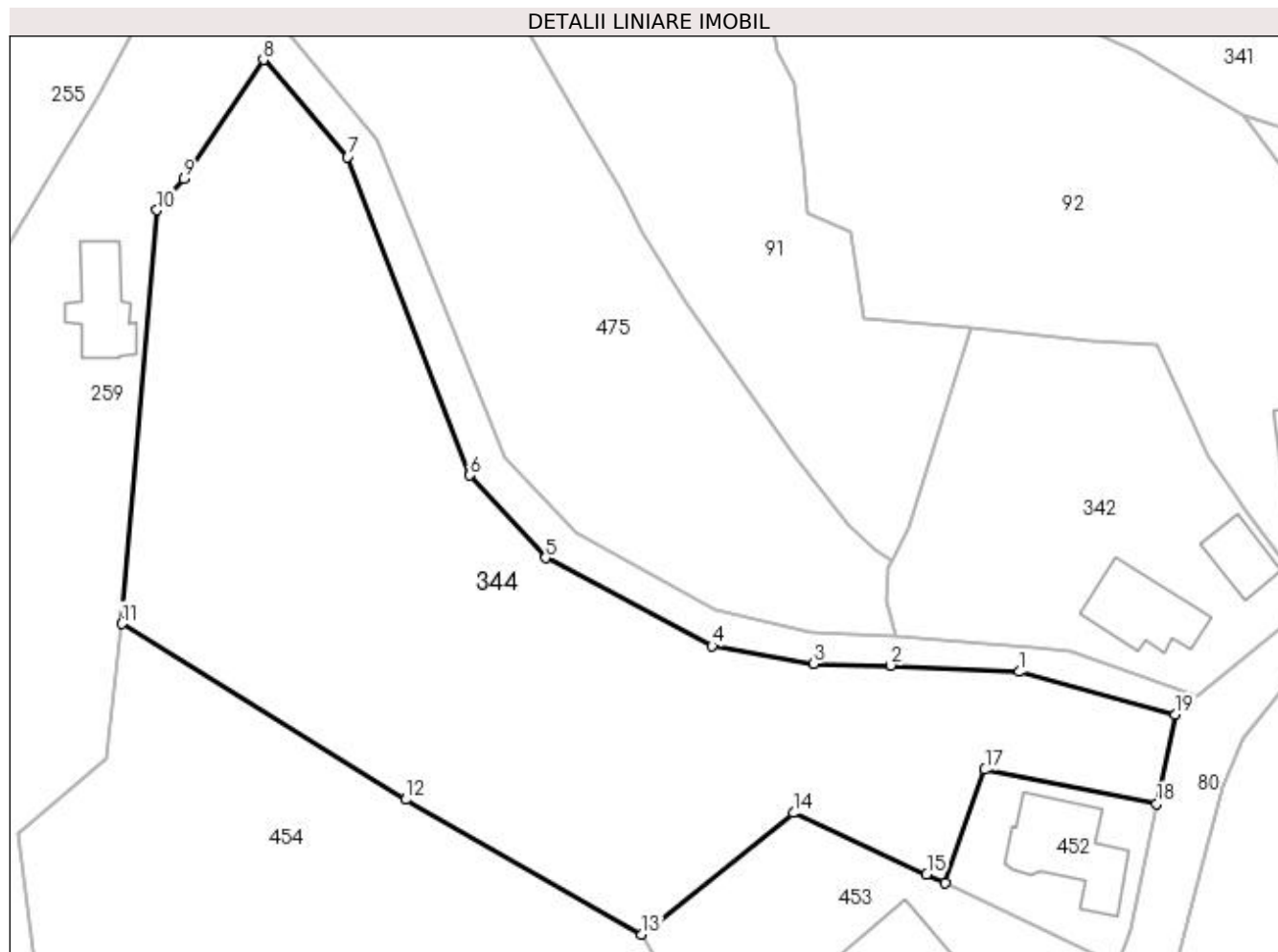
C. Partea III. SARCINI .

Inscrieri privind dezmembramintele dreptului de proprietate, drepturi reale de garanție și sarcini	Referințe
NU SUNT	

Anexa Nr. 1 La Partea I**Teren**

Nr cadastral	Suprafața (mp)*	Observații / Referințe
20818	Din acte: 7.585 Masurata: 4.311	

* Suprafața este determinată în planul de proiecție Stereo 70.

**Date referitoare la teren**

Crt	Categorie folosință	Intravilan	Suprafața (mp)	Tarla	Parcelă	Nr. topo	Observații / Referințe
1	curți constructii	DA	220	7	279, 280	-	
2	faneata	DA	4.091	7	277, 278	-	

Lungime Segmente

1) Valorile lungimilor segmentelor sunt obținute din proiecție în plan.

Punct început	X / Y	Punct sfârșit	X / Y	Lungime segment (** (m)
1	550.138,097 404.676,504	2	550.123,255 404.677,248	14.861
2	550.123,255 404.677,248	3	550.114,316 404.677,414	8.941
3	550.114,316 404.677,414	4	550.102,562 404.679,498	11.937
4	550.102,562 404.679,498	5	550.083,259 404.689,698	21.832

Punct început	X / Y	Punct sfârșit	X / Y	Lungime segment (** (m)
5	550.083,259 404.689,698	6	550.074,522 404.699,267	12.958
6	550.074,522 404.699,267	7	550.060,38 404.736,088	39.443
7	550.060,38 404.736,088	8	550.050,599 404.747,363	14.926
8	550.050,599 404.747,363	9	550.041,397 404.733,568	16.582
9	550.041,397 404.733,568	10	550.038,265 404.729,953	4.783
10	550.038,265 404.729,953	11	550.034,221 404.682,077	48.046
11	550.034,221 404.682,077	12	550.067,093 404.661,717	38.666
12	550.067,093 404.661,717	13	550.094,41 404.646,115	31.459
13	550.094,41 404.646,115	14	550.111,984 404.660,179	22.509
14	550.111,984 404.660,179	15	550.127,395 404.653,082	16.967
15	550.127,395 404.653,082	16	550.129,557 404.652,086	2.38
16	550.129,557 404.652,086	17	550.134,137 404.665,181	13.873
17	550.134,137 404.665,181	18	550.154,026 404.661,2	20.284
18	550.154,026 404.661,2	19	550.156,188 404.671,552	10.575
19	550.156,188 404.671,552	1	550.138,097 404.676,504	18.757

** Lungimile segmentelor sunt determinate în planul de proiecție Stereo 70 și sunt rotunjite la 1 milimetru.

*** Distanța dintre puncte este formată din segmente cumulate ce sunt mai mici decât valoarea 1 milimetru.

**DATE DESPRE IMOBILUL NR. 345**

Oficiul de Cadastru și Publicitate Imobiliară PRAHOVA
Biroul de Cadastru și Publicitate Imobiliară Câmpina

A. Partea I. Descrierea imobilului

TEREN Intravilan

Adresa: Loc. Provita De Sus, Jud. Prahova

Nr. Crt	Nr cadastral Nr. topografic	Suprafața* (mp)	Observații / Referințe
A1		809	Sector cadastral:12 Teren neimprejmuit;

B. Partea II. Proprietari și acte

Inscrieri privitoare la dreptul de proprietate și alte drepturi reale	Referințe
/	
Act Normativ nr. Legea 7, din 13/03/1996 emis de PARLAMENTUL ROMÂNIEI;	
B1	Inscrierea provizorie, drept de PROPRIETATE, dobandit prin Lege, cota actuala 1/1, cota initiala 1/1
	1) COMUNA PROVIȚA DE SUS , CIF:2845362
	<i>OBSERVATII: DOMENIU PUBLIC</i>

C. Partea III. SARCINI .

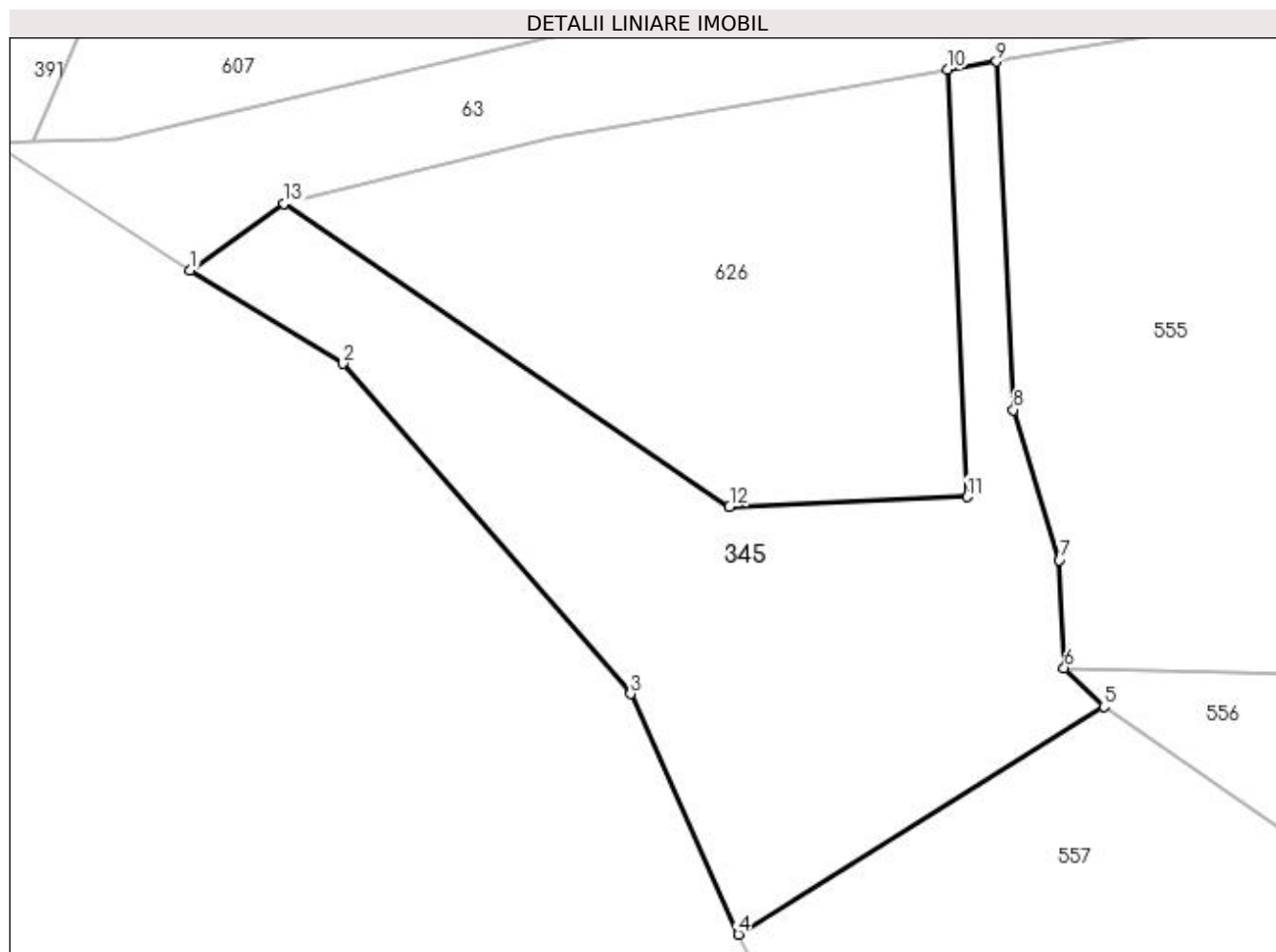
Inscrieri privind dezmembramintele dreptului de proprietate, drepturi reale de garanție și sarcini	Referințe
NU SUNT	

Anexa Nr. 1 La Partea I

Teren

Nr cadastral	Suprafața (mp)*	Observații / Referințe
	809	

* Suprafața este determinată în planul de proiecție Stereo 70.



Date referitoare la teren

Crt	Categorie folosință	Intravilan	Suprafața (mp)	Tarla	Parcelă	Nr. topo	Observații / Referințe
1	drum	DA	809	5	FN	-	DOMENIU PUBLIC

Lungime Segmente

1) Valorile lungimilor segmentelor sunt obținute din proiecție în plan.

Punct început	X / Y	Punct sfârșit	X / Y	Lungime segment (** (m)
1	549.771,982 405.020,166	2	549.780,951 405.014,669	10.52
2	549.780,951 405.014,669	3	549.797,848 404.995,265	25.73
3	549.797,848 404.995,265	4	549.804,186 404.981,136	15.485
4	549.804,186 404.981,136	5	549.825,656 404.994,506	25.293
5	549.825,656 404.994,506	6	549.823,332 404.996,792	3.26

Punct început	X / Y	Punct sfârşit	X / Y	Lungime segment (** (m)
6	549.823,332 404.996,792	7	549.823,041 405.003,122	6.337
7	549.823,041 405.003,122	8	549.820,362 405.011,949	9.225
8	549.820,362 405.011,949	9	549.819,353 405.032,412	20.488
9	549.819,353 405.032,412	10	549.816,455 405.031,949	2.935
10	549.816,455 405.031,949	11	549.817,65 405.006,833	25.144
11	549.817,65 405.006,833	12	549.803,657 405.006,274	14.004
12	549.803,657 405.006,274	13	549.777,492 405.024,062	31.639
13	549.777,492 405.024,062	1	549.771,982 405.020,166	6.748

** Lungimile segmentelor sunt determinate în planul de proiecție Stereo 70 și sunt rotunjite la 1 milimetru.

*** Distanța dintre puncte este formată din segmente cumulate ce sunt mai mici decât valoarea 1 milimetru.

**DATE DESPRE IMOBILUL NR. 346**

Oficiul de Cadastru și Publicitate Imobiliară PRAHOVA
Biroul de Cadastru și Publicitate Imobiliară Câmpina

A. Partea I. Descrierea imobilului

TEREN Intravilan

Adresa: Loc. Provita De Sus, Jud. Prahova

Nr. Crt	Nr cadastral Nr. topografic	Suprafața* (mp)	Observații / Referințe
A1		2.700	Sector cadastral:12 Teren neimprejmuit;

B. Partea II. Proprietari și acte

Inscrieri privitoare la dreptul de proprietate și alte drepturi reale		Referințe
/		
Act Normativ nr. Legea 7, din 13/03/1996 emis de PARLAMENTUL ROMÂNIEI;		
B1	Inscrierea provizorie, drept de PROPRIETATE, dobandit prin Lege, cota actuala 1/1, cota initiala 1/1	A1
1) COMUNA PROVIȚA DE SUS, CIF:2845362, PROPRIETAR NEIDENTIFICAT		

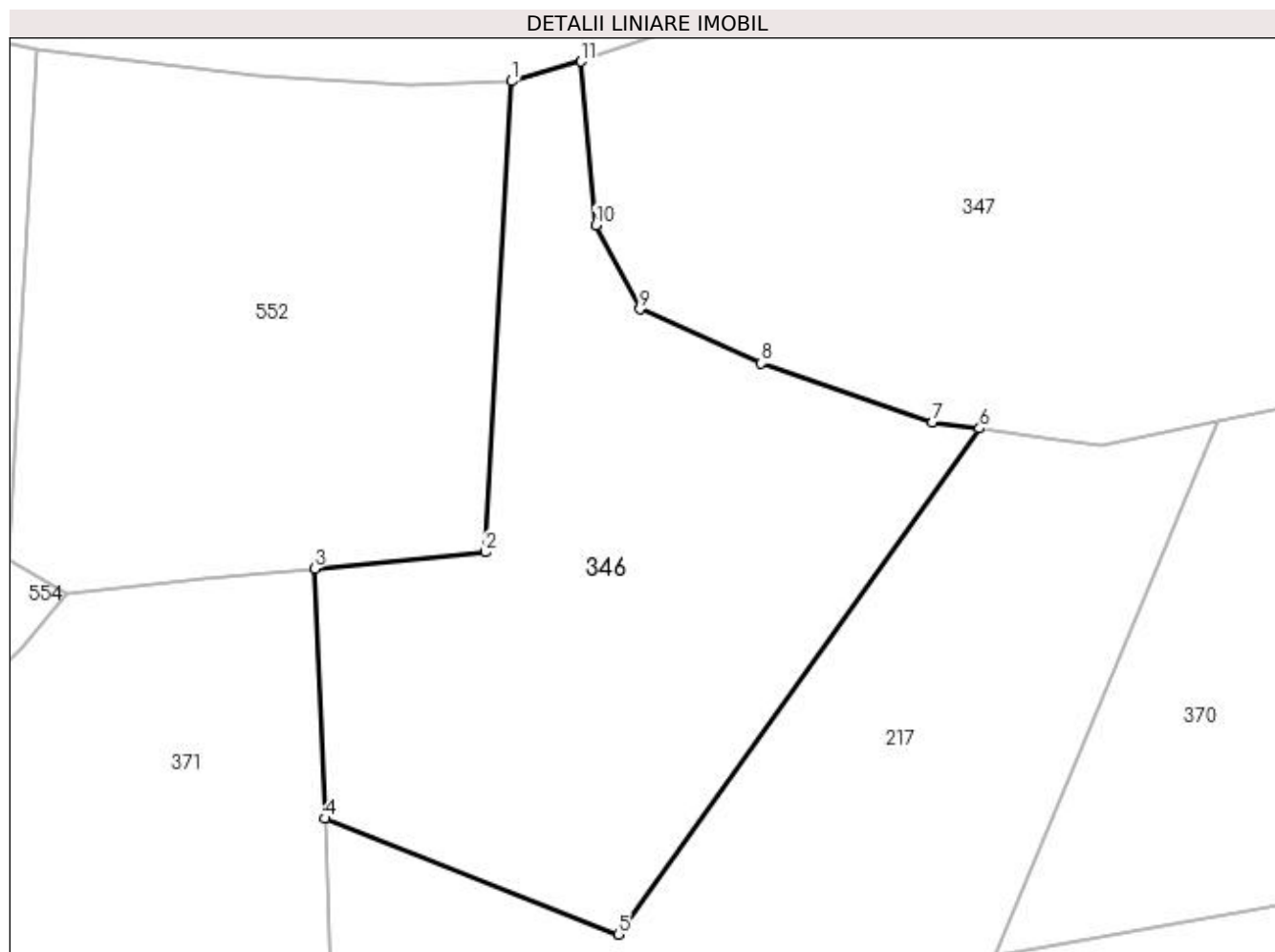
C. Partea III. SARCINI .

Inscrieri privind dezmembramintele dreptului de proprietate, drepturi reale de garanție și sarcini	Referințe
NU SUNT	

Anexa Nr. 1 La Partea I**Teren**

Nr cadastral	Suprafața (mp)*	Observații / Referințe
	2.700	

* Suprafața este determinată în planul de proiecție Stereo 70.

**Date referitoare la teren**

Crt	Categorie folosință	Intravilan	Suprafața (mp)	Tarla	Parcelă	Nr. topo	Observații / Referințe
1	livada	DA	2.700	5	780	-	

Lungime Segmente

1) Valorile lungimilor segmentelor sunt obținute din proiecție în plan.

Punct început	X / Y	Punct sfârșit	X / Y	Lungime segment (** (m)
1	550.014,054 405.019,391	2	550.011,386 404.971,368	48.097
2	550.011,386 404.971,368	3	549.993,977 404.969,676	17.491
3	549.993,977 404.969,676	4	549.995,012 404.944,203	25.494
4	549.995,012 404.944,203	5	550.024,934 404.932,39	32.169
5	550.024,934 404.932,39	6	550.061,803 404.983,98	63.41

Punct început	X / Y	Punct sfârșit	X / Y	Lungime segment (** (m)
6	550.061,803 404.983,98	7	550.056,982 404.984,63	4.865
7	550.056,982 404.984,63	8	550.039,531 404.990,642	18.458
8	550.039,531 404.990,642	9	550.027,152 404.996,145	13.547
9	550.027,152 404.996,145	10	550.022,651 405.004,695	9.662
10	550.022,651 405.004,695	11	550.021,152 405.021,401	16.773
11	550.021,152 405.021,401	1	550.014,054 405.019,391	7.377

** Lungimile segmentelor sunt determinate în planul de proiecție Stereo 70 și sunt rotunjite la 1 milimetru.

*** Distanța dintre puncte este formată din segmente cumulate ce sunt mai mici decât valoarea 1 milimetru.

**DATE DESPRE IMOBILUL NR. 347**

Oficiul de Cadastru și Publicitate Imobiliară PRAHOVA
Biroul de Cadastru și Publicitate Imobiliară Câmpina

A. Partea I. Descrierea imobilului

TEREN Intravilan

Adresa: Loc. Provita De Sus, Jud. Prahova

Nr. Crt	Nr cadastral Nr. topografic	Suprafața* (mp)	Observații / Referințe
A1		6.045	Sector cadastral:12 Teren neimprejmuit;

B. Partea II. Proprietari și acte

Inscrieri privitoare la dreptul de proprietate și alte drepturi reale	Referințe
/	
Act Normativ nr. Legea 7, din 13/03/1996 emis de PARLAMENTUL ROMÂNIEI;	
B1	A1
1) COMUNA PROVIȚA DE SUS, CIF:2845362, PROPRIETAR NEIDENTIFICAT	

C. Partea III. SARCINI .

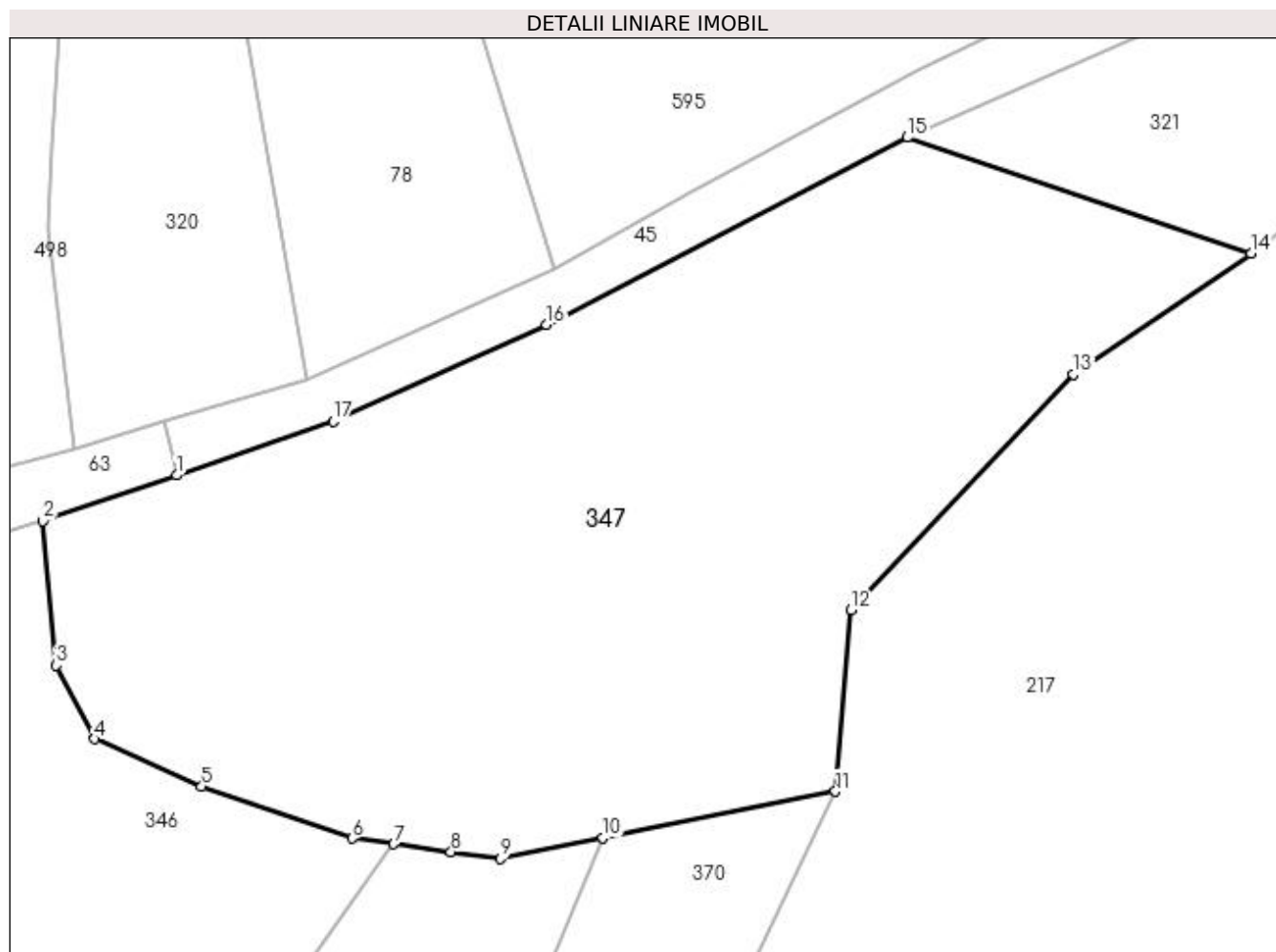
Inscrieri privind dezmembramintele dreptului de proprietate, drepturi reale de garanție și sarcini	Referințe
NU SUNT	

Anexa Nr. 1 La Partea I

Teren

Nr cadastral	Suprafața (mp)*	Observații / Referințe
	6.045	

* Suprafața este determinată în planul de proiecție Stereo 70.



Date referitoare la teren

Crt	Categorie folosință	Intra vilan	Suprafața (mp)	Tarla	Parcelă	Nr. topo	Observații / Referințe
1	faneata	DA	6.045	5	677	-	

Lungime Segmente

1) Valorile lungimilor segmentelor sunt obținute din proiecție în plan.

Punct început	X / Y	Punct sfârșit	X / Y	Lungime segment (** (m)
1	550.036,65 405.026,717	2	550.021,152 405.021,401	16.384
2	550.021,152 405.021,401	3	550.022,651 405.004,695	16.773
3	550.022,651 405.004,695	4	550.027,152 404.996,145	9.662
4	550.027,152 404.996,145	5	550.039,531 404.990,642	13.547
5	550.039,531 404.990,642	6	550.056,982 404.984,63	18.458

Punct început	X / Y	Punct sfârșit	X / Y	Lungime segment (** (m)
6	550.056,982 404.984,63	7	550.061,803 404.983,98	4.865
7	550.061,803 404.983,98	8	550.068,432 404.983,086	6.689
8	550.068,432 404.983,086	9	550.074,196 404.982,309	5.816
9	550.074,196 404.982,309	10	550.086,051 404.984,699	12.094
10	550.086,051 404.984,699	11	550.113,0 404.990,084	27.482
11	550.113,0 404.990,084	12	550.114,829 405.011,101	21.096
12	550.114,829 405.011,101	13	550.140,608 405.038,421	37.562
13	550.140,608 405.038,421	14	550.161,185 405.052,432	24.894
14	550.161,185 405.052,432	15	550.121,329 405.065,852	42.055
15	550.121,329 405.065,852	16	550.079,539 405.044,145	47.091
16	550.079,539 405.044,145	17	550.054,773 405.032,933	27.186
17	550.054,773 405.032,933	1	550.036,65 405.026,717	19.159

** Lungimile segmentelor sunt determinate în planul de proiecție Stereo 70 și sunt rotunjite la 1 milimetru.

*** Distanța dintre puncte este formată din segmente cumulate ce sunt mai mici decât valoarea 1 milimetru.

**DATE DESPRE IMOBILUL NR. 348**

Oficiul de Cadastru și Publicitate Imobiliară PRAHOVA
Biroul de Cadastru și Publicitate Imobiliară Câmpina

A. Partea I. Descrierea imobilului

TEREN Intravilan

Adresa: Loc. Provita De Sus, Jud. Prahova

Nr. Crt	Nr cadastral Nr. topografic	Suprafața* (mp)	Observații / Referințe
A1		402	Sector cadastral:12 Teren neimprejmuit;

B. Partea II. Proprietari și acte

Inscrieri privitoare la dreptul de proprietate și alte drepturi reale	Referințe
/	
Act Normativ nr. Legea 7, din 13/03/1996 emis de PARLAMENTUL ROMÂNIEI;	
B1	Inscrierea provizorie, drept de PROPRIETATE, dobandit prin Lege, cota actuala 1/1, cota initiala 1/1
	1) COMUNA PROVIȚA DE SUS, CIF:2845362, PROPRIETAR NEIDENTIFICAT

C. Partea III. SARCINI .

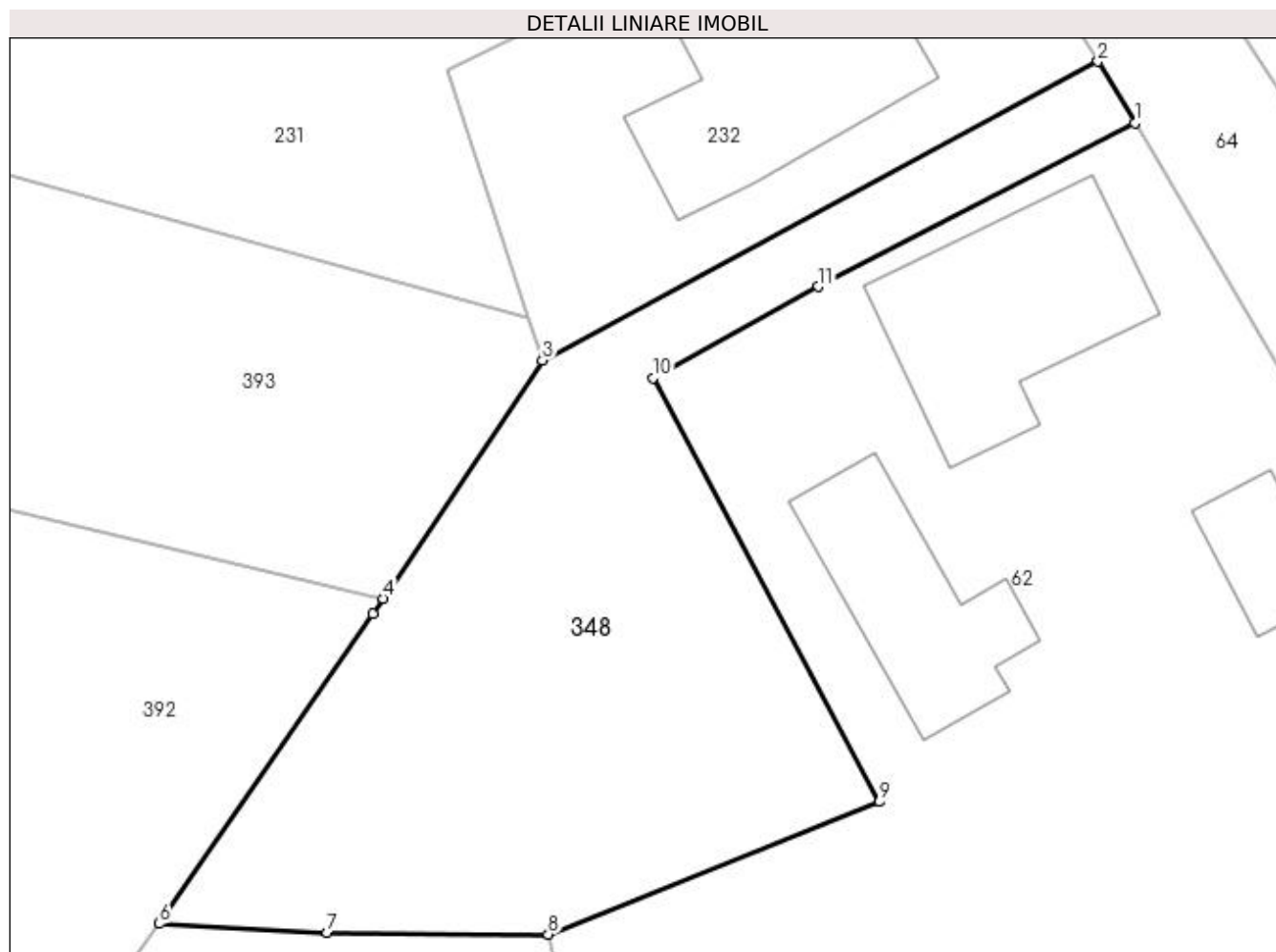
Inscrieri privind dezmembramintele dreptului de proprietate, drepturi reale de garanție și sarcini	Referințe
NU SUNT	

Anexa Nr. 1 La Partea I

Teren

Nr cadastral	Suprafața (mp)*	Observații / Referințe
	402	

* Suprafața este determinată în planul de proiecție Stereo 70.



Date referitoare la teren

Crt	Categorie folosință	Intravilan	Suprafața (mp)	Tarla	Parcelă	Nr. topo	Observații / Referințe
1	curți constructii	DA	402	4	236	-	

Lungime Segmente

1) Valorile lungimilor segmentelor sunt obținute din proiecție în plan.

Punct început	X / Y	Punct sfârșit	X / Y	Lungime segment (** (m)
1	549.807,148 405.115,775	2	549.805,726 405.118,16	2.777
2	549.805,726 405.118,16	3	549.784,227 405.106,609	24.406
3	549.784,227 405.106,609	4	549.778,063 405.097,393	11.087
4	549.778,063 405.097,393	5	549.777,658 405.096,788	0.728
5	549.777,658 405.096,788	6	549.769,407 405.084,808	14.546

Punct început	X / Y	Punct sfârșit	X / Y	Lungime segment (** (m)
6	549.769,407 405.084,808	7	549.775,902 405.084,459	6.504
7	549.775,902 405.084,459	8	549.784,457 405.084,4	8.555
8	549.784,457 405.084,4	9	549.797,274 405.089,53	13.806
9	549.797,274 405.089,53	10	549.788,504 405.105,923	18.591
10	549.788,504 405.105,923	11	549.794,904 405.109,445	7.305
11	549.794,904 405.109,445	1	549.807,148 405.115,775	13.783

** Lungimile segmentelor sunt determinate în planul de proiecție Stereo 70 și sunt rotunjite la 1 milimetru.

*** Distanța dintre puncte este formată din segmente cumulate ce sunt mai mici decât valoarea 1 milimetru.

**DATE DESPRE IMOBILUL NR. 349**

Oficiul de Cadastru și Publicitate Imobiliară PRAHOVA
Biroul de Cadastru și Publicitate Imobiliară Câmpina

A. Partea I. Descrierea imobilului

TEREN Intravilan

Adresa: Loc. Provita De Sus, Nr. 295, Jud. Prahova

Nr. Crt	Nr cadastral Nr. topografic	Suprafața* (mp)	Observații / Referințe
A1		431	Sector cadastral:12 Teren imprejmuit;

Construcții

Crt	Nr cadastral Nr. topografic	Adresa	Observații / Referințe
A1.1		Loc. Provita De Sus, Nr. 295, Jud. Prahova	Nr. niveluri:1; S. construita la sol:86 mp; S. construita desfasurata:86 mp; Locuință; Nr. niveluri=1; Cărămidă; S. construită la sol=86 mp; S desfășurată =86 mp; S. construită desfășurată=86 mp; Anul 1995.
A1.2		Loc. Provita De Sus, Nr. 295, Jud. Prahova	Nr. niveluri:1; S. construita la sol:27 mp; S. construita desfasurata:27 mp; Locuință; Nr. niveluri=1; Cărămidă; S. construită la sol=27 mp; S desfășurată =27 mp; S. construită desfășurată=27 mp; Anul 1995.
A1.3		Loc. Provita De Sus, Nr. 295, Jud. Prahova	Nr. niveluri:1; S. construita la sol:37 mp; S. construita desfasurata:37 mp; Anexă; Nr. niveluri=1; Lemn; S. construită la sol=37 mp; S desfășurată =37 mp; S. construită desfășurată=37 mp; Anul 1995.
A1.4		Loc. Provita De Sus, Nr. 295, Jud. Prahova	Nr. niveluri:1; S. construita la sol:16 mp; S. construita desfasurata:16 mp; Anexă; Nr. niveluri=1; Lemn; S. construită la sol=16 mp; S desfășurată =16 mp; S. construită desfășurată=16 mp; Anul 1995.

B. Partea II. Proprietari și acte

Inscrieri privitoare la dreptul de proprietate și alte drepturi reale	Referințe
/	
Act Notarial nr. CM 652/1995, din 16/05/1995 emis de NSL CÂMPINA;	
B1	Intabulare, drept de PROPRIETATE, dobandit prin Succesiune, cota actuala 1/1, cota initiala 1/1 1) TOMA VERONICA
Act Normativ nr. Legea 7, din 13/03/1996 emis de PARLAMENTUL ROMÂNIEI (Adeverință 1366/20.02.2023, act administrativ, Primăria Provita de Sus);	
B2	Intabulare, drept de PROPRIETATE, dobandit prin Lege, cota actuala 1/1, cota initiala 1/1 1) TOMA VERONICA

C. Partea III. SARCINI .

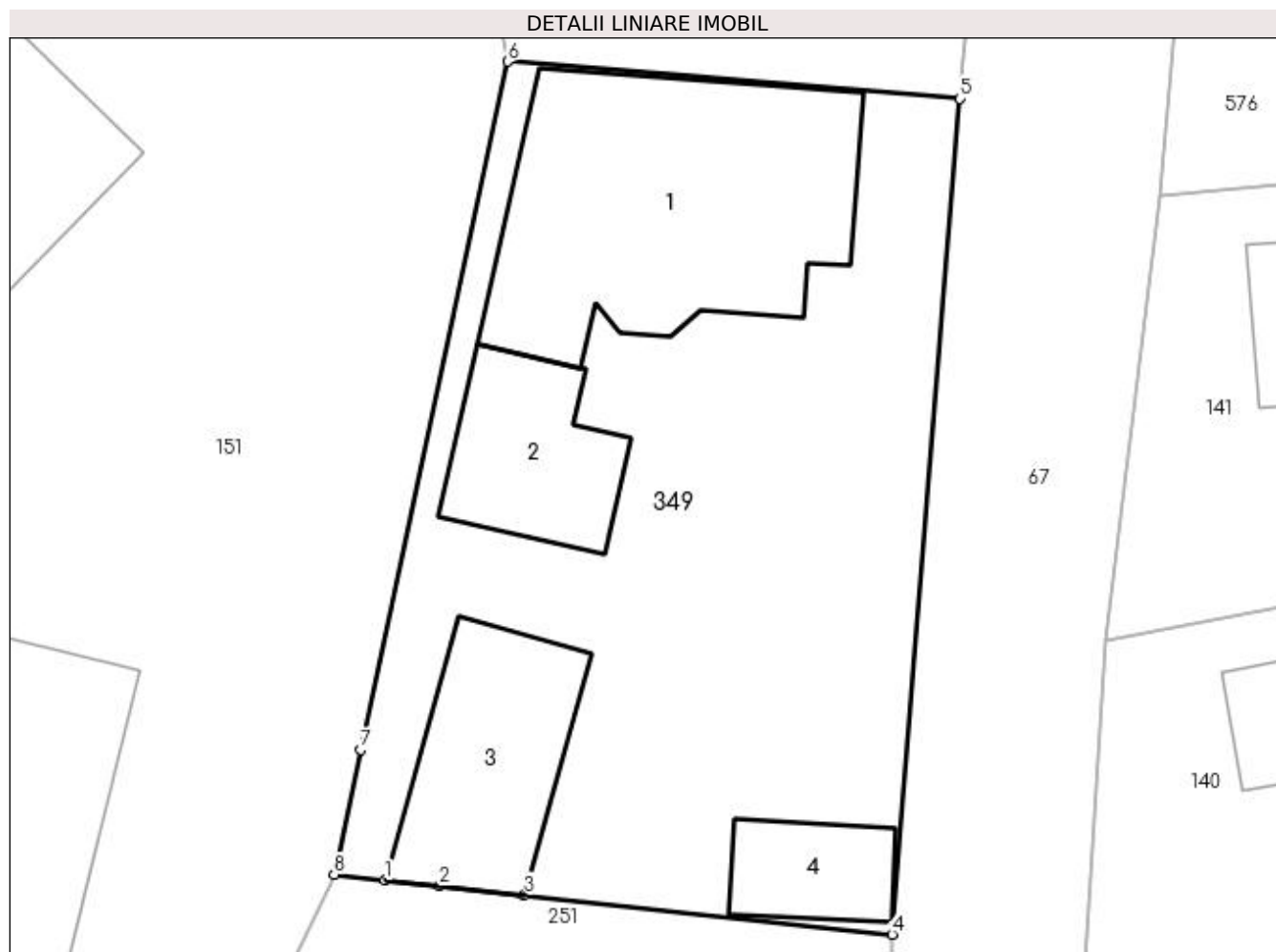
Inscrieri privind dezmembramintele dreptului de proprietate, drepturi reale de garanție și sarcini	Referințe
NU SUNT	

Anexa Nr. 1 La Partea I

Teren

Nr cadastral	Suprafața (mp)*	Observații / Referințe
	431	

* Suprafața este determinată în planul de proiecție Stereo 70.



Date referitoare la teren

Crt	Categorie folosință	Intravilan	Suprafața (mp)	Tarla	Parcelă	Nr. topo	Observații / Referințe
1	curți construcții	DA	431	3	134	-	

Date referitoare la construcții

Crt	Număr	Destinație construcție	Supraf. (mp)	Situație juridică	Observații / Referințe
A1.1		construcții de locuințe	86	Cu acte	Nr. niveluri:1; S. construită la sol:86 mp; S. construită desfășurată:86 mp; Locuință; Nr. niveluri=1; Cărămidă; S. construită la sol=86 mp; S desfășurată =86 mp; S. construită desfășurată=86 mp; Anul 1995.
A1.2		construcții de locuințe	27	Cu acte	Nr. niveluri:1; S. construită la sol:27 mp; S. construită desfășurată:27 mp; Locuință; Nr. niveluri=1; Cărămidă; S. construită la sol=27 mp; S desfășurată =27 mp; S. construită desfășurată=27 mp; Anul 1995.
A1.3		construcții anexa	37	Cu acte	Nr. niveluri:1; S. construită la sol:37 mp; S. construită desfășurată:37 mp; Anexă; Nr. niveluri=1; Lemn; S. construită la sol=37 mp; S desfășurată =37 mp; S. construită desfășurată=37 mp; Anul 1995.
A1.4		construcții anexa	16	Cu acte	Nr. niveluri:1; S. construită la sol:16 mp; S. construită desfășurată:16 mp; Anexă; Nr. niveluri=1; Lemn; S. construită la sol=16 mp; S desfășurată =16 mp; S. construită desfășurată=16 mp; Anul 1995.

Lungime Segmente

1) Valorile lungimilor segmentelor sunt obținute din proiecție în plan.

Punct început	X / Y	Punct sfârșit	X / Y	Lungime segment (** (m)
1	549.735,649 405.359,169	2	549.737,394 405.358,982	1.755
2	549.737,394 405.358,982	3	549.740,103 405.358,692	2.724
3	549.740,103 405.358,692	4	549.751,861 405.357,432	11.825
4	549.751,861 405.357,432	5	549.754,029 405.384,128	26.784
5	549.754,029 405.384,128	6	549.739,575 405.385,313	14.502
6	549.739,575 405.385,313	7	549.734,881 405.363,335	22.474
7	549.734,881 405.363,335	8	549.734,028 405.359,343	4.082
8	549.734,028 405.359,343	1	549.735,649 405.359,169	1.63

** Lungimile segmentelor sunt determinate în planul de proiecție Stereo 70 și sunt rotunjite la 1 milimetru.

*** Distanța dintre puncte este formată din segmente cumulate ce sunt mai mici decât valoarea 1 milimetru.

**DATE DESPRE IMOBILUL NR. 350**

Oficiul de Cadastru și Publicitate Imobiliară PRAHOVA
Biroul de Cadastru și Publicitate Imobiliară Câmpina

A. Partea I. Descrierea imobilului

TEREN Intravilan

Adresa: Loc. Provita De Sus, Nr. 297, Jud. Prahova

Nr. Crt	Nr cadastral Nr. topografic	Suprafața* (mp)	Observații / Referințe
A1		709	Sector cadastral:12 Teren imprejmuit;

Construcții

Crt	Nr cadastral Nr. topografic	Adresa	Observații / Referințe
A1.1		Loc. Provita De Sus, Nr. 297, Jud. Prahova	Nr. niveluri:1; S. construita la sol:47 mp; S. construita desfasurata:47 mp; Locuință (P) din lemn, acoperită cu tablă, anul 1920.
A1.2		Loc. Provita De Sus, Nr. 297, Jud. Prahova	Nr. niveluri:1; S. construita la sol:39 mp; S. construita desfasurata:39 mp; Locuință (P) din lemn, acoperită cu tablă, anul 1910.

B. Partea II. Proprietari și acte

Inscrieri privitoare la dreptul de proprietate și alte drepturi reale		Referințe
/		
Act Notarial nr. CM 153, din 19/03/2008 emis de BN IVAN MIHAELA-SAVULESCU VASILE;		
B1	Intabulare, drept de PROPRIETATE, dobandit prin Succesiune, cota actuala 2/8, cota initiala 1/1 1) GORAN GHEORGHE	A1, A1.1, A1.2
B2	Intabulare, drept de PROPRIETATE, dobandit prin Succesiune, cota actuala 3/8, cota initiala 1/1 1) ANGHEL MARIA	A1, A1.1, A1.2
B3	Intabulare, drept de PROPRIETATE, dobandit prin Succesiune, cota actuala 3/8, cota initiala 1/1 1) GORAN GHEORGHE	A1, A1.1, A1.2

C. Partea III. SARCINI .

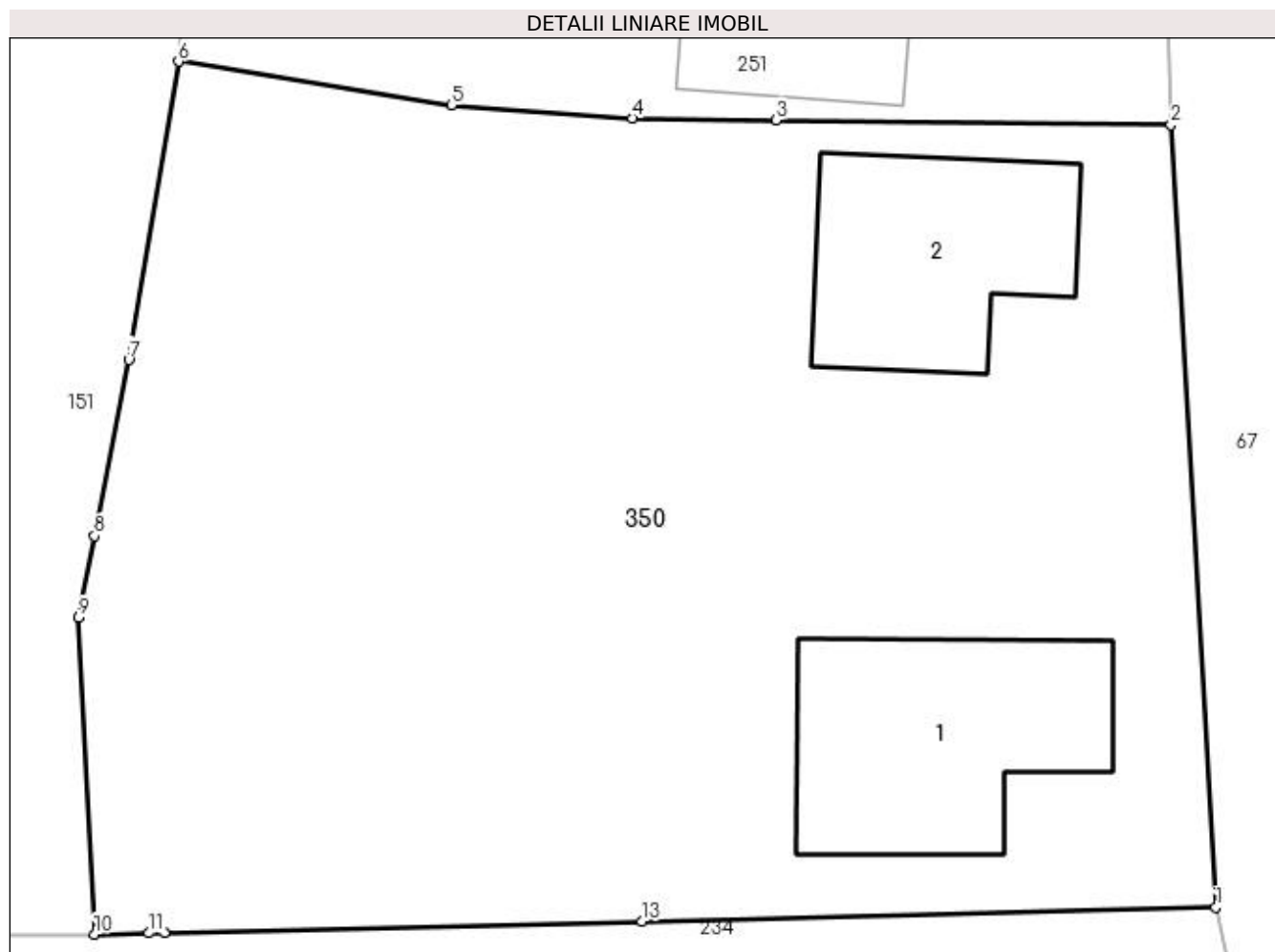
Inscrieri privind dezmembramintele dreptului de proprietate, drepturi reale de garanție și sarcini	Referințe
NU SUNT	

Anexa Nr. 1 La Partea I

Teren

Nr cadastral	Suprafața (mp)*	Observații / Referințe
	709	

* Suprafața este determinată în planul de proiecție Stereo 70.



Date referitoare la teren

Crt	Categorie folosință	Intravilan	Suprafața (mp)	Tarla	Parcelă	Nr. topo	Observații / Referințe
1	curți constructii	DA	480	3	136,137	-	
2	faneata	DA	229	3	-	-	

Date referitoare la construcții

Crt	Număr	Destinație construcție	Supraf. (mp)	Situație juridică	Observații / Referințe
A1.1		construcții de locuințe	47	Cu acte	Nr. niveluri:1; S. construita la sol:47 mp; S. construita desfasurata:47 mp; Locuință (P) din lemn, acoperită cu tablă, anul 1920.
A1.2		construcții de locuințe	39	Cu acte	Nr. niveluri:1; S. construita la sol:39 mp; S. construita desfasurata:39 mp; Locuință (P) din lemn, acoperită cu tablă, anul 1910.

Lungime Segmente

1) Valorile lungimilor segmentelor sunt obținute din proiecție în plan.

Punct început	X / Y	Punct sfârșit	X / Y	Lungime segment (** (m)
1	549.753,509 405.307,058	2	549.752,241 405.329,275	22.253

Punct început	X / Y	Punct sfârșit	X / Y	Lungime segment (** (m)
2	549.752,241 405.329,275	3	549.741,02 405.329,412	11.222
3	549.741,02 405.329,412	4	549.736,929 405.329,462	4.091
4	549.736,929 405.329,462	5	549.731,797 405.329,836	5.146
5	549.731,797 405.329,836	6	549.724,042 405.331,076	7.854
6	549.724,042 405.331,076	7	549.722,625 405.322,601	8.593
7	549.722,625 405.322,601	8	549.721,65 405.317,601	5.094
8	549.721,65 405.317,601	9	549.721,199 405.315,286	2.359
9	549.721,199 405.315,286	10	549.721,649 405.306,288	9.009
10	549.721,649 405.306,288	11	549.723,203 405.306,325	1.554
11	549.723,203 405.306,325	12	549.723,636 405.306,335	0.433
12	549.723,636 405.306,335	13	549.737,21 405.306,657	13.578
13	549.737,21 405.306,657	1	549.753,509 405.307,058	16.304

** Lungimile segmentelor sunt determinate în planul de proiecție Stereo 70 și sunt rotunjite la 1 milimetru.

*** Distanța dintre puncte este formată din segmente cumulate ce sunt mai mici decât valoarea 1 milimetru.

**DATE DESPRE IMOBILUL NR. 351**

Oficiul de Cadastru și Publicitate Imobiliară PRAHOVA
Biroul de Cadastru și Publicitate Imobiliară Câmpina

A. Partea I. Descrierea imobilului

TEREN Intravilan

Adresa: Loc. Provita De Sus, Jud. Prahova

Nr. Crt	Nr cadastral Nr. topografic	Suprafața* (mp)	Observații / Referințe
A1		2.167	Sector cadastral:12 Teren imprejmuit;

B. Partea II. Proprietari și acte

Inscrieri privitoare la dreptul de proprietate și alte drepturi reale		Referințe
/		
Act Notarial nr. CM 652/1995, din 16/05/1995 emis de NSL CÂMPINA;		
B1	Intabulare, drept de PROPRIETATE, dobandit prin Succesiune, cota actuala 23/32, cota initiala 1/1 1) TOMA VERONICA	A1
Fisa De Interviu nr. Neidentificat, din 01/01/2000 emis de Neidentificat;		
B2	Intabulare, drept de PROPRIETATE, dobandit prin Succesiune, cota actuala 9/32, cota initiala 1/1 1) NEIDENTIFICAT NEIDENTIFICAT	A1

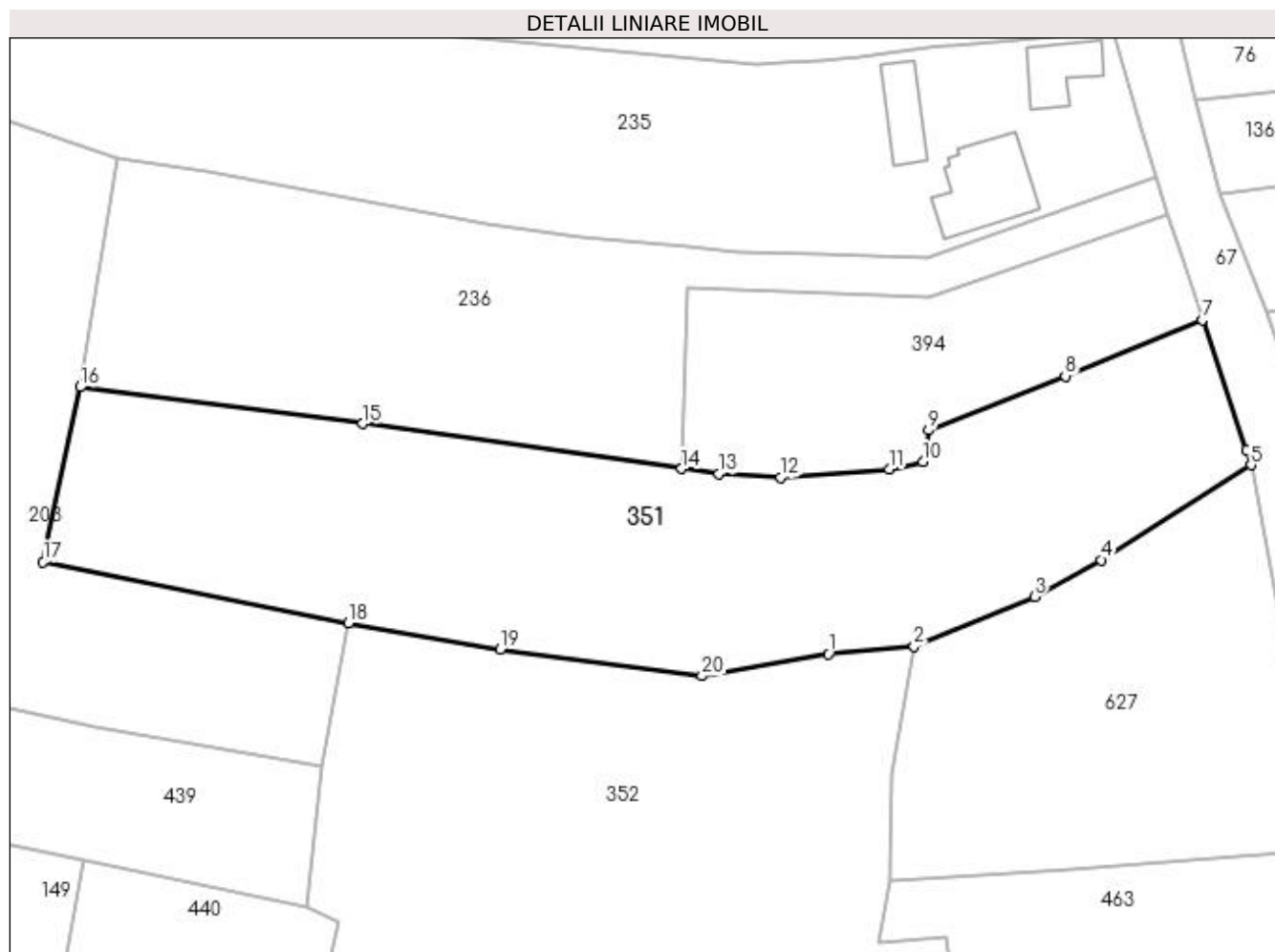
C. Partea III. SARCINI .

Inscrieri privind dezmembramintele dreptului de proprietate, drepturi reale de garanție și sarcini	Referințe
NU SUNT	

Teren

Nr cadastral	Suprafața (mp)*	Observații / Referințe
	2.167	

* Suprafața este determinată în planul de proiecție Stereo 70.



Date referitoare la teren

Crt	Categorie folosință	Intra vilan	Suprafața (mp)	Tarla	Parcelă	Nr. topo	Observații / Referințe
1	arabil	DA	1.531	3	169, 170	-	
2	faneata	DA	534	3	171	-	
3	drum	DA	102	3	172	-	

Lungime Segmente

1) Valorile lungimilor segmentelor sunt obținute din proiecție în plan.

Punct început	X / Y	Punct sfârșit	X / Y	Lungime segment (** (m)
1	549.729,032 405.230,683	2	549.737,398 405.231,412	8.398
2	549.737,398 405.231,412	3	549.749,123 405.236,246	12.682
3	549.749,123 405.236,246	4	549.755,618 405.239,822	7.414
4	549.755,618 405.239,822	5	549.770,233 405.249,073	17.297

Punct început	X / Y	Punct sfârşit	X / Y	Lungime segment (** (m)
5	549.770,233 405.249,073	6	549.769,776 405.250,483	1.482
6	549.769,776 405.250,483	7	549.765,467 405.263,215	13.441
7	549.765,467 405.263,215	8	549.752,128 405.257,744	14.417
8	549.752,128 405.257,744	9	549.738,801 405.252,451	14.34
9	549.738,801 405.252,451	10	549.738,241 405.249,399	3.103
10	549.738,241 405.249,399	11	549.734,939 405.248,685	3.378
11	549.734,939 405.248,685	12	549.724,391 405.247,865	10.58
12	549.724,391 405.247,865	13	549.718,361 405.248,209	6.04
13	549.718,361 405.248,209	14	549.714,741 405.248,718	3.656
14	549.714,741 405.248,718	15	549.683,635 405.253,093	31.412
15	549.683,635 405.253,093	16	549.656,085 405.256,664	27.78
16	549.656,085 405.256,664	17	549.652,489 405.239,645	17.395
17	549.652,489 405.239,645	18	549.682,274 405.233,705	30.372
18	549.682,274 405.233,705	19	549.697,034 405.231,122	14.984
19	549.697,034 405.231,122	20	549.716,71 405.228,516	19.848
20	549.716,71 405.228,516	1	549.729,032 405.230,683	12.511

** Lungimile segmentelor sunt determinate în planul de proiecţie Stereo 70 şi sunt rotunjite la 1 milimetru.

*** Distanţa dintre puncte este formată din segmente cumulate ce sunt mai mici decât valoarea 1 milimetru.

**DATE DESPRE IMOBILUL NR. 352**

Oficiul de Cadastru și Publicitate Imobiliară PRAHOVA
Biroul de Cadastru și Publicitate Imobiliară Câmpina

A. Partea I. Descrierea imobilului

TEREN Intravilan

Nr. CF vechi:98
Nr. cadastral vechi:137

Adresa: Loc. Provita De Sus, Nr. 303, Jud. Prahova, (Str. Lunca)

Nr. Crt	Nr cadastral Nr. topografic	Suprafața* (mp)	Observații / Referințe
A1	20919	Din acte: 2.824 Masurata: 2.785	Sector cadastral:12 Teren imprejmuit;

Construcții

Crt	Nr cadastral Nr. topografic	Adresa	Observații / Referințe
A1.1	20919-C1	Loc. Provita De Sus, Nr. 303, Jud. Prahova, (Str. Lunca)	Nr. niveluri:2; S. construita la sol:107 mp; C1 - Locuinta (Sp+P), cu Sc Parter = 107.00 mp (din care 9.00 mp Prispă) + 5.00 mp Balcon deschis, Sc Subsol (Beci) = 48.00 mp, Sc desfasurata (Sp+P) = 155.00 mp
A1.2	20919-C2	Loc. Provita De Sus, Nr. 303, Jud. Prahova, (Str. Lunca)	Nr. niveluri:1; S. construita la sol:23 mp; C2 - Anexa (P), cu Sc Parter = 23.00 mp

B. Partea II. Proprietari și acte

Inscrieri privitoare la dreptul de proprietate și alte drepturi reale	Referințe	
29705 / 27/07/2021		
Act Notarial nr. 3079, din 26/07/2021 emis de NP Ogzeanu Costescu Andra Maria;		
B7	Intabulare, drept de PROPRIETATE cumparare ca bun comun, dobandit prin Conventie, cota actuala 1/1, cota initiala 1/1 1) ARGINTARIU ADRIAN 2) ARGINTARIU ADINA	A1, A1.1, A1.2
Act Notarial nr. 3080, din 26/07/2021 emis de NP Ogzeanu Costescu Andra Maria;		
B8	se noteaza interdictiile de instrainare, grevare, inchiriere, dezmembrare, alipire, demolare, construire si de incheierea a unui contract de comodat 1) ING BANK NV AMSTERDAM SUCURSALA BUCURESTI, CIF:6151100	A1, A1.1, A1.2

C. Partea III. SARCINI

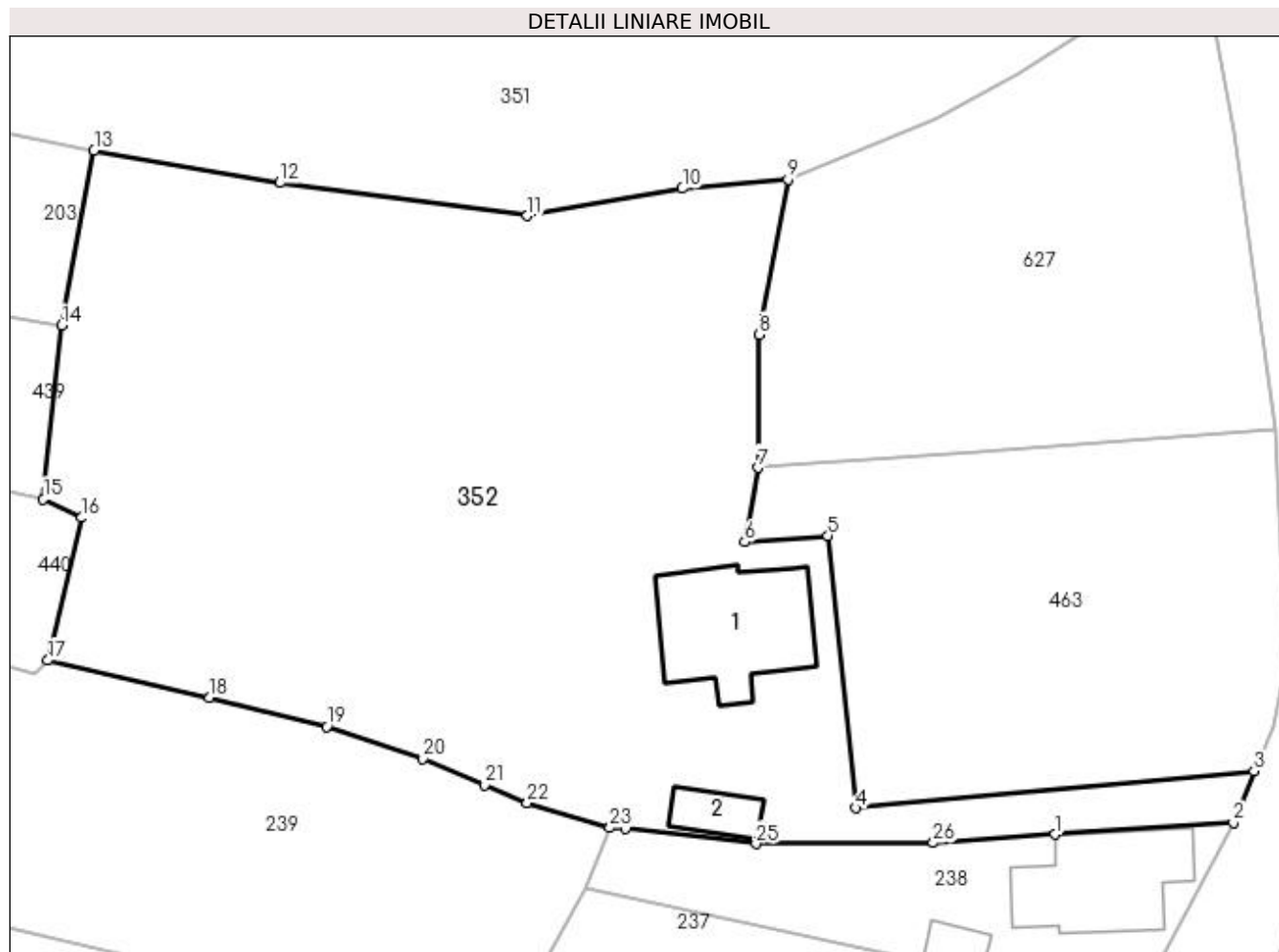
Inscrieri privind dezmembramintele dreptului de proprietate, drepturi reale de garanție și sarcini	Referințe	
29705 / 27/07/2021		
Act Notarial nr. 3080, din 26/07/2021 emis de NP Ogzeanu Costescu Andra Maria;		
C1	Intabulare, drept de IPOTECA, Valoare:334900 LEI+celelalte obligatii de plata aferente creditului 1) ING BANK NV AMSTERDAM SUCURSALA BUCURESTI, CIF:6151100	A1, A1.1, A1.2

Anexa Nr. 1 La Partea I

Teren

Nr cadastral	Suprafața (mp)*	Observații / Referințe
20919	Din acte: 2.824 Masurata: 2.785	

* Suprafața este determinată în planul de proiecție Stereo 70.



Date referitoare la teren

Crt	Categorie folosință	Intra vilan	Suprafața (mp)	Tarla	Parcelă	Nr. topo	Observații / Referințe
1	curți constructii	DA	737	3	174	-	
2	arabil	DA	828	3	175	-	
3	livada	DA	1.220	3	176	-	

Date referitoare la construcții

Crt	Număr	Destinație construcție	Supraf. (mp)	Situație juridică	Observații / Referințe
A1.1	20919-C1	construcții de locuinte	Din acte: 0 Masurata: 107	Cu acte	Nr. niveluri:2; S. construita la sol:107 mp; C1 - Locuinta (Sp+P), cu Sc Parter = 107.00 mp (din care 9.00 mp Prisca) + 5.00 mp Balcon deschis, Sc Subsol (Beci) = 48.00 mp, Sc desfasurata (Sp+P) = 155.00 mp
A1.2	20919-C2	construcții anexa	Din acte: 0 Masurata: 23	Cu acte	Nr. niveluri:1; S. construita la sol:23 mp; C2 - Anexa (P), cu Sc Parter = 23.00 mp

Lungime Segmente

1) Valorile lungimilor segmentelor sunt obținute din proiecție în plan.

Punct început	X / Y	Punct sfârșit	X / Y	Lungime segment (** (m)
1	549.758,619 405.179,356	2	549.772,808 405.180,308	14.221
3	549.774,449 405.184,398	4	549.742,836 405.181,449	31.75
5	549.740,584 405.203,103	6	549.733,979 405.202,586	6.625
7	549.735,017 405.208,495	8	549.735,148 405.219,067	10.573
9	549.737,398 405.231,412	10	549.729,032 405.230,683	8.398
11	549.716,71 405.228,516	12	549.697,034 405.231,122	19.848
13	549.682,274 405.233,705	14	549.679,725 405.219,802	14.135
15	549.678,242 405.206,013	16	549.681,307 405.204,526	3.407
17	549.678,591 405.193,196	18	549.691,466 405.190,231	13.212
19	549.700,774 405.187,942	20	549.708,419 405.185,379	8.063
21	549.713,302 405.183,294	22	549.716,687 405.181,849	3.681
23	549.723,279 405.179,888	24	549.724,528 405.179,814	1.251
25	549.734,869 405.178,632	26	549.748,945 405.178,707	14.076

Punct început	X / Y	Punct sfârșit	X / Y	Lungime segment (** (m)
2	549.772,808 405.180,308	3	549.774,449 405.184,398	4.407
4	549.742,836 405.181,449	5	549.740,584 405.203,103	21.771
6	549.733,979 405.202,586	7	549.735,017 405.208,495	5.999
8	549.735,148 405.219,067	9	549.737,398 405.231,412	12.548
10	549.729,032 405.230,683	11	549.716,71 405.228,516	12.511
12	549.697,034 405.231,122	13	549.682,274 405.233,705	14.984
14	549.679,725 405.219,802	15	549.678,242 405.206,013	13.869
16	549.681,307 405.204,526	17	549.678,591 405.193,196	11.651
18	549.691,466 405.190,231	19	549.700,774 405.187,942	9.585
20	549.708,419 405.185,379	21	549.713,302 405.183,294	5.31
22	549.716,687 405.181,849	23	549.723,279 405.179,888	6.877
24	549.724,528 405.179,814	25	549.734,869 405.178,632	10.408
26	549.748,945 405.178,707	1	549.758,619 405.179,356	9.696

** Lungimile segmentelor sunt determinate în planul de proiecție Stereo 70 și sunt rotunjite la 1 milimetru.

*** Distanța dintre puncte este formată din segmente cumulate ce sunt mai mici decât valoarea 1 milimetru.

**DATE DESPRE IMOBILUL NR. 353**

Oficiul de Cadastru și Publicitate Imobiliară PRAHOVA
Biroul de Cadastru și Publicitate Imobiliară Câmpina

A. Partea I. Descrierea imobilului

TEREN Intravilan

Adresa: Loc. Provita De Sus, Nr. 262, Jud. Prahova

Nr. Crt	Nr cadastral Nr. topografic	Suprafața* (mp)	Observații / Referințe
A1	20880	Din acte: 901 Masurata: 991	Sector cadastral:12 Teren imprejmuit;

Construcții

Crt	Nr cadastral Nr. topografic	Adresa	Observații / Referințe
A1.1	20880-C1	Loc. Provita De Sus, Nr. 262, Jud. Prahova	Nr. niveluri:2; S. construita la sol:61 mp; LOCUINTA

B. Partea II. Proprietari și acte

Inscrieri privitoare la dreptul de proprietate și alte drepturi reale		Referințe
37345 / 23/12/2015		
Act Notarial nr. 165, din 22/12/2015 emis de NP MUSAT ROXANA ANDREEA;		
B3	se radiaza punerea sub interdicție înscrisa prin încheierea 36644/2015, în baza certificatului de deces 165/22.12.2015-NP Roxana Andreea Musat	A1, A1.1
B4	Intabulare, drept de PROPRIETATE, dobândit prin Succesiune, cota actuala 1/4, cota initiala 1/4 1) IRIMOIU MIHAI VALENTIN	A1, A1.1
B5	Intabulare, drept de PROPRIETATE, dobândit prin Succesiune, cota actuala 1/4, cota initiala 1/4 1) IRIMOIU DANIEL BOGDAN	A1, A1.1
37349 / 23/12/2015		
Act Notarial nr. 3302, din 22/12/2015 emis de NP MUSAT ROXANA ANDREEA;		
B6	se noteaza promisiunea bilaterala de vanzare cuparare aut 3302/22.12.2015-NP Roxana Andreea Musat, în favoarea promitentilor cumparatori MATEI ANGELICA și MATEI ROMULUS DUMITRU, ptr cota de 1/2, proprietatea lui Irimoiu Mihai Valentin și Irimoiu Daniel Bogdan	A1, A1.1
17842 / 18/08/2016		
Act Notarial nr. 1904, din 17/08/2016 emis de NP Musat Roxana Andreea (CONTRACT DE DONATIE);		
B10	Intabulare, drept de PROPRIETATEdonatie, dobândit prin Conventie, cota actuala 1/2, cota initiala 1/2 1) MATEI ANGELICA 2) MATEI ROMULUS-DUMITRU	A1, A1.1
17562 / 07/08/2017		
Hotarare Judecatoreasca nr. 8412, din 20/04/2017 emis de JUDECATORIA CAMPINA;		
B11	se noteaza pentru informare sentinta civila nr 1556/2017 pronuntata de Judecatoria Campina în dosar 8412/204/2016 ,ramasa definitiva prin neapelare	A1, A1.1

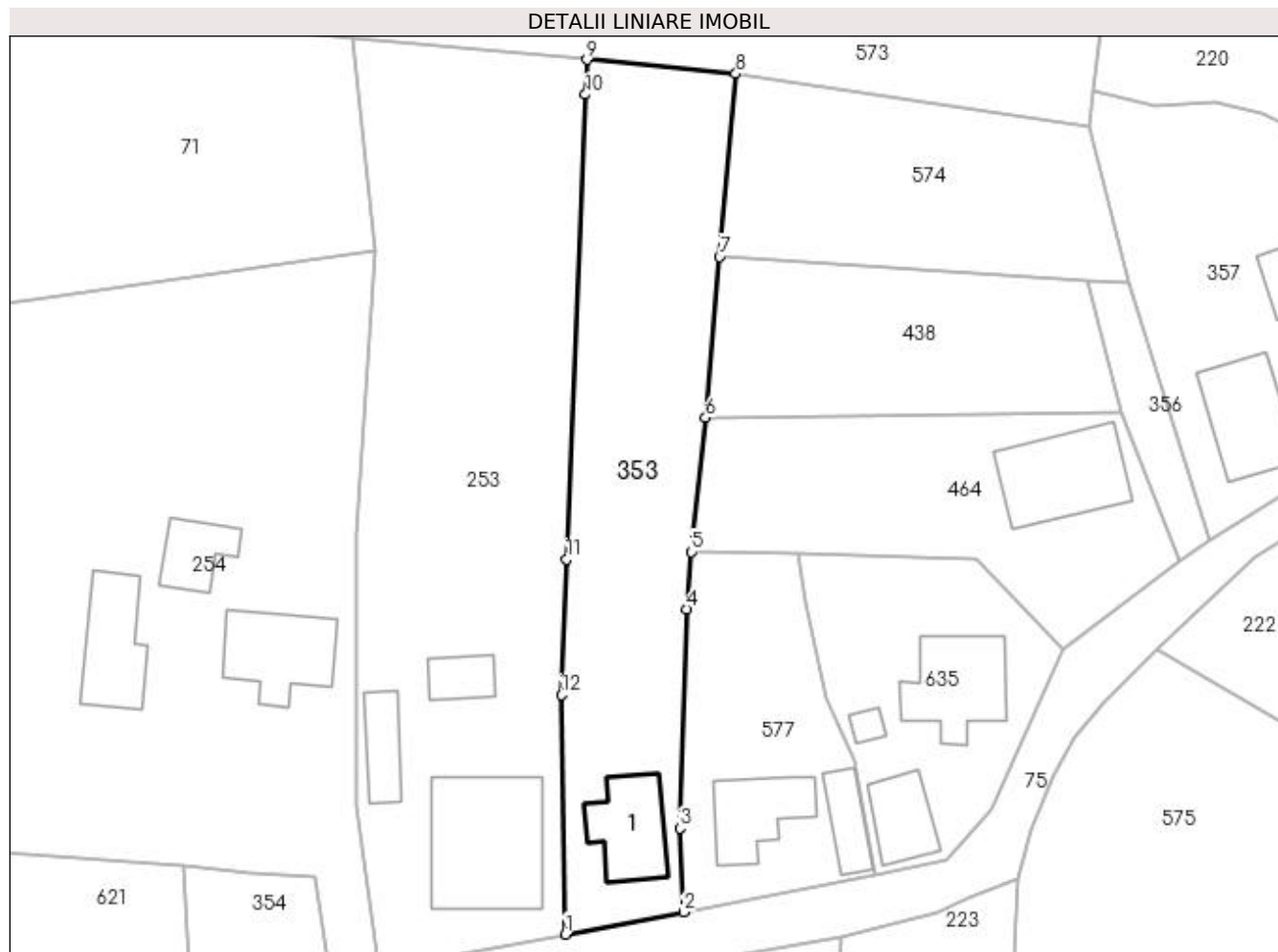
C. Partea III. SARCINI .

Inscrieri privind dezmembramintele dreptului de proprietate, drepturi reale de garanție și sarcini	Referințe
NU SUNT	

Anexa Nr. 1 La Partea I**Teren**

Nr cadastral	Suprafața (mp)*	Observații / Referințe
20880	Din acte: 901 Masurata: 991	

* Suprafața este determinată în planul de proiecție Stereo 70.

**Date referitoare la teren**

Crt	Categorie folosință	Intravilan	Suprafața (mp)	Tarla	Parcelă	Nr. topo	Observații / Referințe
1	curți construcții	DA	300	1	37	-	
2	curți construcții	DA	691	1	36	-	

Date referitoare la construcții

Crt	Număr	Destinație construcție	Supraf. (mp)	Situație juridică	Observații / Referințe
A1.1	20880-C1	construcții de locuințe	Din acte: 0 Masurata: 61	Cu acte	Nr. niveluri:2; S. construita la sol:61 mp; LOCUINTA

Lungime Segmente

1) Valorile lungimilor segmentelor sunt obținute din proiecție în plan.

Punct început	X / Y	Punct sfârșit	X / Y	Lungime segment (** (m)
1	549.802,804 405.476,815	2	549.813,968 405.478,915	11.36
2	549.813,968 405.478,915	3	549.813,596 405.486,819	7.913

Punct început	X / Y	Punct sfârșit	X / Y	Lungime segment (** (m)
3	549.813,596 405.486,819	4	549.814,232 405.507,471	20.662
4	549.814,232 405.507,471	5	549.814,663 405.512,874	5.42
5	549.814,663 405.512,874	6	549.816,012 405.525,525	12.723
6	549.816,012 405.525,525	7	549.817,315 405.540,69	15.221
7	549.817,315 405.540,69	8	549.818,868 405.557,945	17.325
8	549.818,868 405.557,945	9	549.804,831 405.559,269	14.099
9	549.804,831 405.559,269	10	549.804,699 405.556,004	3.268
10	549.804,699 405.556,004	11	549.802,929 405.512,179	43.861
11	549.802,929 405.512,179	12	549.802,412 405.499,381	12.808
12	549.802,412 405.499,381	1	549.802,804 405.476,815	22.569

** Lungimile segmentelor sunt determinate în planul de proiecție Stereo 70 și sunt rotunjite la 1 milimetru.

*** Distanța dintre puncte este formată din segmente cumulate ce sunt mai mici decât valoarea 1 milimetru.

**DATE DESPRE IMOBILUL NR. 354**

Oficiul de Cadastru și Publicitate Imobiliară PRAHOVA
Biroul de Cadastru și Publicitate Imobiliară Câmpina

A. Partea I. Descrierea imobilului

TEREN Intravilan

Adresa: Loc. Provita De Sus, Nr. 265, Jud. Prahova

Nr. Crt	Nr cadastral Nr. topografic	Suprafața* (mp)	Observații / Referințe
A1		191	Sector cadastral:12 Teren imprejmuit;

Construcții

Crt	Nr cadastral Nr. topografic	Adresa	Observații / Referințe
A1.1		Loc. Provita De Sus, Nr. 265, Jud. Prahova	Nr. niveluri:1; S. construita la sol:24 mp; S. construita desfasurata:24 mp; Anexă (P) din lemn, anul 1978.

B. Partea II. Proprietari și acte

Inscrieri privitoare la dreptul de proprietate și alte drepturi reale		Referințe
/		
Act Normativ nr. Legea 7, din 13/03/1996 emis de PARLAMENTUL ROMÂNIEI;		
B1	Inscrierea provizorie, drept de PROPRIETATE, dobandit prin Lege, cota actuala 1/1, cota initiala 1/1	A1, A1.1
	1) COMUNA PROVITA DE SUS , CIF:2845362, PROPRIETAR NEIDENTIFICAT	
	OBSERVATII: Proprietar neidentificat	

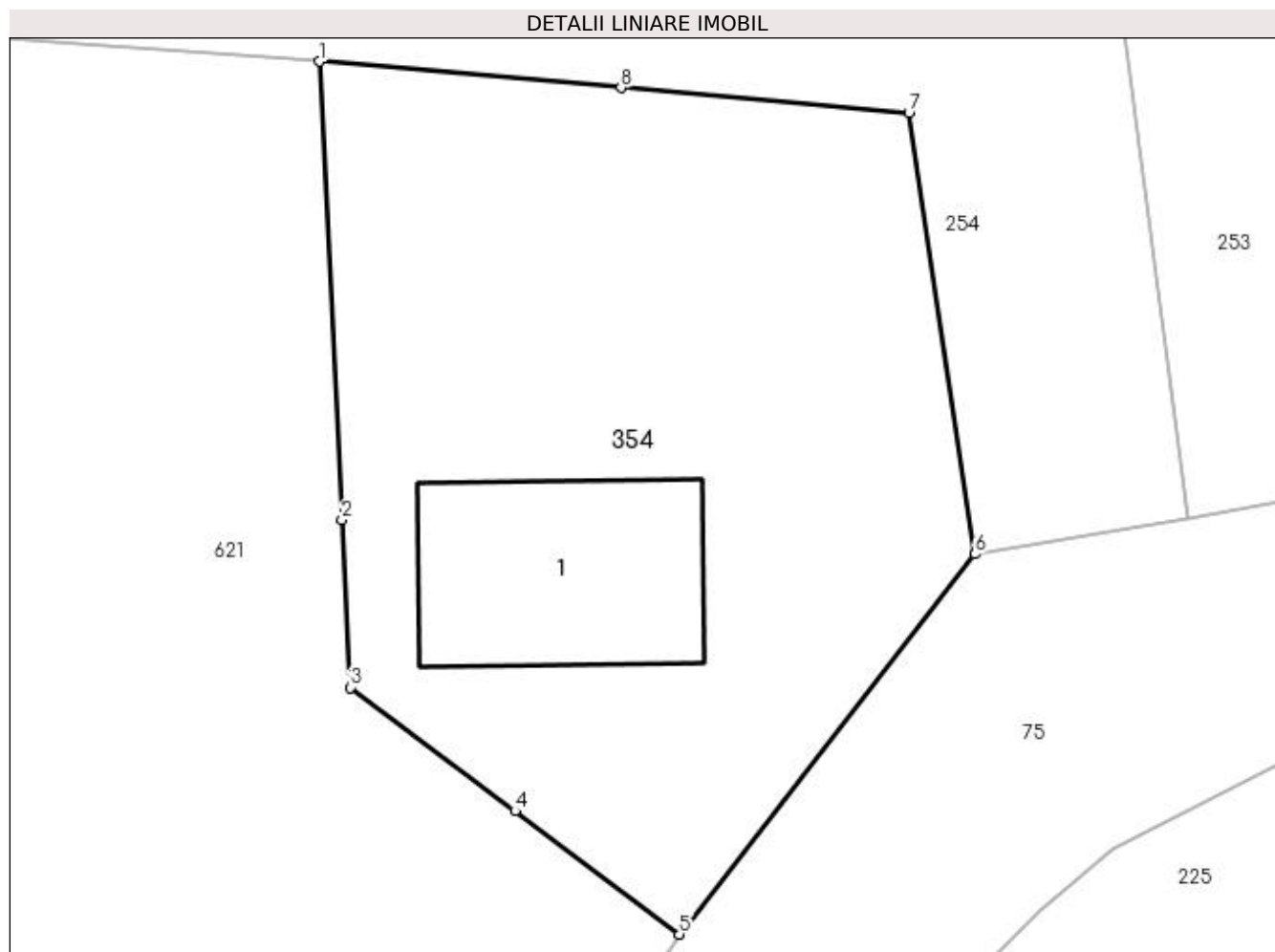
C. Partea III. SARCINI .

Inscrieri privind dezmembramintele dreptului de proprietate, drepturi reale de garanție și sarcini	Referințe
NU SUNT	

Teren

Nr cadastral	Suprafața (mp)*	Observații / Referințe
	191	

* Suprafața este determinată în planul de proiecție Stereo 70.



Date referitoare la teren

Crt	Categorie folosință	Intra vilan	Suprafața (mp)	Tarla	Parcelă	Nr. topo	Observații / Referințe
1	curți constructii	DA	191	1	28	-	

Date referitoare la construcții

Crt	Număr	Destinație construcție	Supraf. (mp)	Situație juridică	Observații / Referințe
A1.1		constructii anexa	24	Cu acte	Nr. niveluri:1; S. construita la sol:24 mp; S. construita desfasurata:24 mp; Anexă (P) din lemn, anul 1978.

Lungime Segmente

1) Valorile lungimilor segmentelor sunt obținute din proiecție în plan.

Punct început	X / Y	Punct sfârșit	X / Y	Lungime segment (** (m)
1	549.766,753 405.483,23	2	549.767,237 405.473,516	9.726
2	549.767,237 405.473,516	3	549.767,414 405.469,967	3.553
3	549.767,414 405.469,967	4	549.770,902 405.467,352	4.359

Punct început	X / Y	Punct sfârșit	X / Y	Lungime segment (** (m)
4	549.770,902 405.467,352	5	549.774,39 405.464,738	4.359
5	549.774,39 405.464,738	6	549.780,655 405.472,792	10.204
6	549.780,655 405.472,792	7	549.779,255 405.482,148	9.46
7	549.779,255 405.482,148	8	549.773,151 405.482,676	6.127
8	549.773,151 405.482,676	1	549.766,753 405.483,23	6.422

** Lungimile segmentelor sunt determinate în planul de proiecție Stereo 70 și sunt rotunjite la 1 milimetru.

*** Distanța dintre puncte este formată din segmente cumulate ce sunt mai mici decât valoarea 1 milimetru.



DATE DESPRE IMOBILUL NR. 355

Oficiul de Cadastru și Publicitate Imobiliară PRAHOVA
Biroul de Cadastru și Publicitate Imobiliară Câmpina

A. Partea I. Descrierea imobilului

TEREN Intravilan

Adresa: Loc. Provita De Sus, Jud. Prahova

Nr. Crt	Nr cadastral Nr. topografic	Suprafața* (mp)	Observații / Referințe
A1	20859	2.455	Sector cadastral:12 Teren imprejmuit;

Construcții

Crt	Nr cadastral Nr. topografic	Adresa	Observații / Referințe
A1.1	20859-C1	Loc. Provita De Sus, Nr. 271, Jud. Prahova	Nr. niveluri:1; S. construita la sol:276 mp; La parter terasa neacoperita Sc = 62.94 mp. Beci Su = 16.66 mp.
A1.2	20859-C2	Loc. Provita De Sus, Nr. 271, Jud. Prahova	Nr. niveluri:1; S. construita la sol:181 mp; ANEXA
A1.3		Loc. Provita De Sus, Jud. Prahova	Nr. niveluri:1; S. construita la sol:23 mp; Anexa acoperita cu tabla.

B. Partea II. Proprietari și acte

Inscrieri privitoare la dreptul de proprietate și alte drepturi reale	Referințe
17159 / 22/09/2014	
Act Notarial nr. 3141, din 19/09/2014 emis de NP POP MIHAELA CRISTINA (act notarial nr 5589 din 08.11.2022, emis de Pop Mihaela Cristina);	
B1	A1
Se infiinteaza cartea funciara 20859 a imobilului cu numarul cadastral 20859/Provita de Sus, rezultat din alipirea urmatoarelor imobile:~-nr. cad.385 (id electronic 20857) din cf.290 (id electronic 20857) care se sisteaza;~-nr.cad.447 (id electronic 20858) din cf.345 (id electronic 20858) care se sisteaza;	
Act Normativ nr. 12342, din 23/07/2014 emis de BCPI CAMPINA (act notarial nr 5589 din 08.11.2022, emis de Pop Mihaela Cristina);	
B4	A1
se noteaza repositionarea imobilului	
OBSERVATII: pozitie transcrisa din CF 20857/Provita de Sus, incheierea nr. 14238din 25-08-2014	
Act Notarial nr. 344, din 07/12/2022 emis de Pop Mihaela Cristina (act notarial nr 5589 din 08.11.2022, emis de Pop Mihaela Cristina);	
B5	A1
se noteaza din oficiu propunerea de alipire a imobilului	
OBSERVATII: pozitie transcrisa din CF 20857/Provita de Sus, incheierea nr. 15363din 04-09-2014	
B6	A1
se noteaza din oficiu propunerea alipirii imobilului,	
OBSERVATII: pozitie transcrisa din CF 20858/Provita de Sus, incheierea nr. 15364din 04-09-2014	
19906 / 23/10/2014	
Act Administrativ nr. 5, din 05/06/2006 emis de PRIMARIA COMUNEI PROVITA DE JOS (act administrativ nr. 17159/29-09-2014 emis de BCPI CAMPINA);	
B7	A1, A1.1, A1.2
se noteaza schimbarea categoriei de folosinta a imobilului din teren faneata in 800 mp curti constructii si 1655 mp faneata	
7344 / 18/03/2019	
Act Notarial nr. 1487, din 15/03/2019 emis de NP Pop Mihaela Cristina (act administrativ nr 398 din 07.09.2015, emis de Primaria Campina);	
B11	A1
Intabulare, drept de PROPRIETATEdonatie, dobandit prin Conventie, cota actuala 1/1, cota initiala 1/1	
1) IRIMIOIU FLORIN	
55074 / 08/12/2022	
Act Notarial nr. 344, din 07/12/2022 emis de Pop Mihaela Cristina (act notarial nr 5589 din 08.11.2022, emis de Pop Mihaela Cristina);	
B15	A1
se radiaza interdictia de instrainare asupra terenului pentru Vessell Wesley Allen	
B16	A1
se mentine notarea interdictiei de instrainare asupra terenului pentru Vessell Martha Sue	
OBSERVATII: act notarial nr 1487 din 15.03.2019, emis de NP Pop Mihaela Cristina	
20073 / 11/04/2023	
Act Notarial nr. 1486, din 10/04/2023 emis de Pop Mihaela Cristina (act notarial nr 5589 din 08.11.2022, emis de Pop Mihaela Cristina);	

Inscrieri privitoare la dreptul de proprietate și alte drepturi reale		Referințe
B17	Intabulare, drept de PROPRIETATE donatie, dobandit prin Conventie, cota actuala 1/1, cota initiala 1/1 1) ROSENWALD SARAH JO ANGELICE	A1.1, A1.2
B18	Intabulare, drept de PROPRIETATE donatie, dobandit prin Conventie, cota actuala 1/2, cota initiala 1/2 1) BAUM CURTIS DALE	A1.1, A1.2
/		
Act Normativ nr. legea 7, din 13/03/1996 emis de PARLAMENTUL ROMÂNIEI (Adeverință 1366/20.02.2023, act administrativ, Primăria Provita de Sus);		
B19	Intabulare, drept de PROPRIETATE, dobandit prin Lege, cota actuala 1/1, cota initiala 1/1 1) IRIMIOIU FLORIN	A1.3

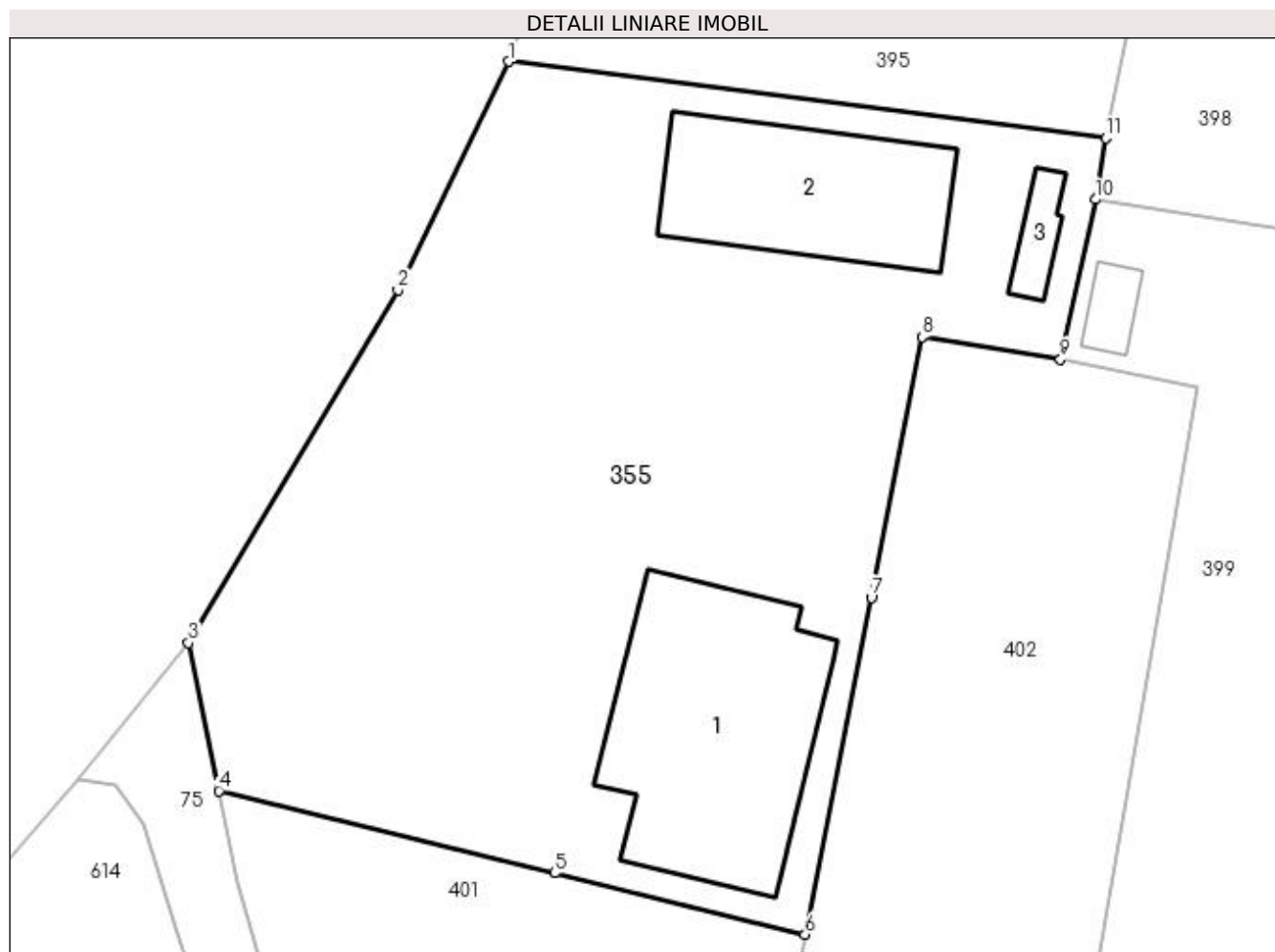
C. Partea III. SARCINI

Inscrieri privind dezmembramintele dreptului de proprietate, drepturi reale de garanție și sarcini		Referințe
13664 / 08/05/2015		
Act Notarial nr. 1577, din 07/05/2015 emis de POP MIHAELA CRISTINA (act notarial nr 5589 din 08.11.2022, emis de Pop Mihaela Cristina);		
C2	Intabulare, drept de SUPERFICIE 1) VESSELL MARTHA SUE	A1
7344 / 18/03/2019		
Act Notarial nr. 1487, din 15/03/2019 emis de NP Pop Mihaela Cristina (act administrativ nr 398 din 07.09.2015, emis de Primaria Campina);		
C5	se radiaza dreptul de uzufruct viager constituit in favoarea lui Jerdianu Cristian de sub C4.1 intrucat beneficiarul a decedat si dreptul de uzufruct viager constituit in favoarea lui Jerdianu Aurelia intrucat beneficiara a renuntat conform c.v.c aut nr 1487/15.03.2019 NP Pop Mihaela Cristina	A1
7349 / 18/03/2019		
Act Notarial nr. 1486, din 15/03/2019 emis de NP Pop Mihaela Cristina;		
C6	se radiaza dreptul de uzufruct viager de sub C1 si ipoteca legala, de sub C3 cu privire la plata rentelor in baza contractului de novatie aut sub nr. 1486/15.03.2019-NP Pop Mihaela Cristina si a certificatului de deces seria DC 620820/07.09.2015-Primaria Campina	A1.1, A1.2
20073 / 11/04/2023		
Act Notarial nr. 1486, din 10/04/2023 emis de Pop Mihaela Cristina (act notarial nr 5589 din 08.11.2022, emis de Pop Mihaela Cristina);		
C7	Intabulare, drept de SUPERFICIE 1) ROSENWALD SARAH JO ANGELICE 2) BAUM CURTIS DALE	A1
C8	Intabulare, drept de UZUFRACT VIAGER, dobandit prin Conventie, cota actuala 1/1, cota initiala 1/1 1) VESSELL MARTHA SUE	A1.1, A1.2

Anexa Nr. 1 La Partea I**Teren**

Nr cadastral	Suprafața (mp)*	Observații / Referințe
20859	2.455	

* Suprafața este determinată în planul de proiecție Stereo 70.

**Date referitoare la teren**

Crt	Categorie folosință	Intra vilan	Suprafața (mp)	Tarla	Parcelă	Nr. topo	Observații / Referințe
1	curți constructii	DA	800	1	15, 16	-	
2	faneata	DA	1.655	1	15, 16	-	

Date referitoare la construcții

Crt	Număr	Destinație construcție	Supraf. (mp)	Situație juridică	Observații / Referințe
A1.1	20859-C1	construcții de locuințe	Din acte: 0 Masurata: 276	Cu acte	Nr. niveluri:1; S. construita la sol:276 mp; La parter terasa neacoperita Sc = 62.94 mp. Beci Su = 16.66 mp.
A1.2	20859-C2	construcții anexa	Din acte: 0 Masurata: 181	Cu acte	Nr. niveluri:1; S. construita la sol:181 mp; ANEXA
A1.3		construcții anexa	23	Cu acte	Nr. niveluri:1; S. construita la sol:23 mp; Anexa acoperita cu tabla.

Lungime Segmente

1) Valorile lungimilor segmentelor sunt obținute din proiecție în plan.

Punct început	X / Y	Punct sfârșit	X / Y	Lungime segment (** (m)
---------------	-------	---------------	-------	-------------------------

Punct început	X / Y	Punct sfârşit	X / Y	Lungime segment (** (m)
1	549.619,824 405.444,609	2	549.611,954 405.428,374	18.042
2	549.611,954 405.428,374	3	549.597,054 405.403,239	29.219
3	549.597,054 405.403,239	4	549.599,217 405.392,729	10.73
4	549.599,217 405.392,729	5	549.623,125 405.386,874	24.614
5	549.623,125 405.386,874	6	549.640,948 405.382,509	18.35
6	549.640,948 405.382,509	7	549.645,647 405.406,477	24.424
7	549.645,647 405.406,477	8	549.649,281 405.425,013	18.889
8	549.649,281 405.425,013	9	549.659,121 405.423,438	9.965
9	549.659,121 405.423,438	10	549.661,598 405.434,802	11.631
10	549.661,598 405.434,802	11	549.662,336 405.439,155	4.415
11	549.662,336 405.439,155	1	549.619,824 405.444,609	42.86

** Lungimile segmentelor sunt determinate în planul de proiecție Stereo 70 și sunt rotunjite la 1 milimetru.

*** Distanța dintre puncte este formată din segmente cumulate ce sunt mai mici decât valoarea 1 milimetru.

**DATE DESPRE IMOBILUL NR. 356**

Oficiul de Cadastru și Publicitate Imobiliară PRAHOVA
Biroul de Cadastru și Publicitate Imobiliară Câmpina

A. Partea I. Descrierea imobilului

TEREN Intravilan

Adresa: Loc. Provita De Sus, Jud. Prahova

Nr. Crt	Nr cadastral Nr. topografic	Suprafața* (mp)	Observații / Referințe
A1		103	Sector cadastral:12 Teren imprejmuit;

B. Partea II. Proprietari și acte

Inscrieri privitoare la dreptul de proprietate și alte drepturi reale		Referințe
/		
Act Normativ nr. Legea 7, din 13/03/1996 emis de PARLAMENTUL ROMÂNIEI;		
B1	Inscrierea provizorie, drept de PROPRIETATE, dobandit prin Lege, cota actuala 1/1, cota initiala 1/1	A1
1) COMUNA PROVIȚA DE SUS, CIF:2845362, PROPRIETAR NEIDENTIFICAT		

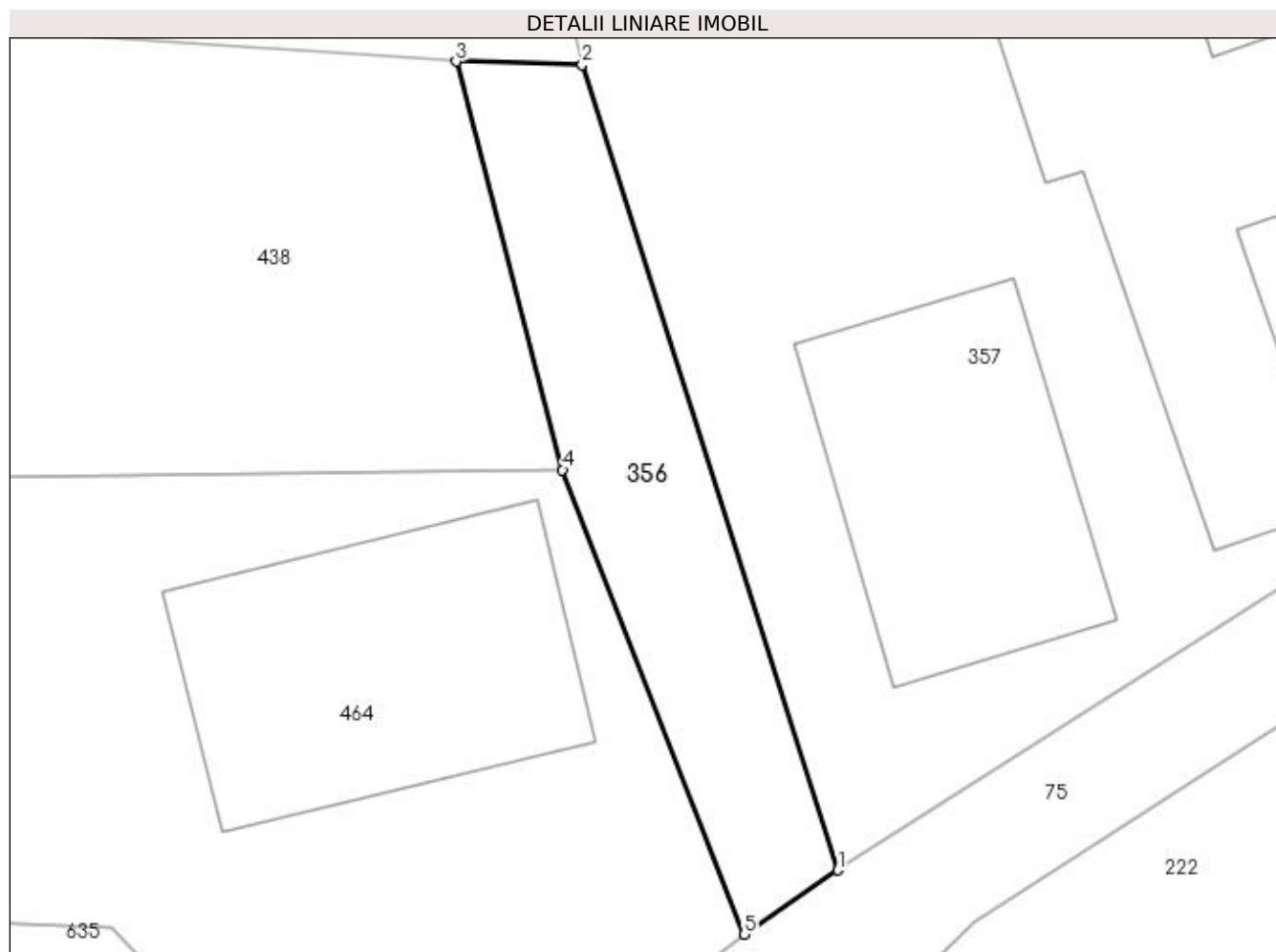
C. Partea III. SARCINI .

Inscrieri privind dezmembramintele dreptului de proprietate, drepturi reale de garanție și sarcini	Referințe
NU SUNT	

Anexa Nr. 1 La Partea I**Teren**

Nr cadastral	Suprafața (mp)*	Observații / Referințe
	103	

* Suprafața este determinată în planul de proiecție Stereo 70.

**Date referitoare la teren**

Crt	Categorie folosință	Intra vilan	Suprafața (mp)	Tarla	Parcelă	Nr. topo	Observații / Referințe
1	drum	DA	103	1	FN	-	

Lungime Segmente

1) Valorile lungimilor segmentelor sunt obținute din proiecție în plan.

Punct început	X / Y	Punct sfârșit	X / Y	Lungime segment (** (m)
1	549.863,606 405.513,878	2	549.855,859 405.538,25	25.574
2	549.855,859 405.538,25	3	549.852,04 405.538,346	3.82
3	549.852,04 405.538,346	4	549.855,268 405.525,991	12.77
4	549.855,268 405.525,991	5	549.860,762 405.511,934	15.092
5	549.860,762 405.511,934	1	549.863,606 405.513,878	3.445

**** Lungimile segmentelor sunt determinate în planul de proiecție Stereo 70 și sunt rotunjite la 1 milimetru.**

***** Distanța dintre puncte este formată din segmente cumulate ce sunt mai mici decât valoarea 1 milimetru.**

**DATE DESPRE IMOBILUL NR. 357**

Oficiul de Cadastru și Publicitate Imobiliară PRAHOVA
Biroul de Cadastru și Publicitate Imobiliară Câmpina

A. Partea I. Descrierea imobilului

TEREN Intravilan

Nr. CF vechi:1036
Nr. cadastral vechi:10265

Adresa: Loc. Provita De Sus, Nr. 258, Jud. Prahova

Nr. Crt	Nr cadastral Nr. topografic	Suprafața* (mp)	Observații / Referințe
A1	20331	Din acte: 0 Masurata: 775	Sector cadastral:12 Teren imprejmuit;

Construcții

Crt	Nr cadastral Nr. topografic	Adresa	Observații / Referințe
A1.1	20331-C1	Loc. Provita De Sus, Nr. 258, Jud. Prahova	Nr. niveluri:1; S. construita la sol:75 mp; LOCUINTA
A1.2	20331-C2	Loc. Provita De Sus, Nr. 258, Jud. Prahova	Nr. niveluri:1; S. construita la sol:102 mp; LOCUINTA

B. Partea II. Proprietari și acte

Inscrieri privitoare la dreptul de proprietate și alte drepturi reale		Referințe
19228 / 12/09/2008		
Act Notarial nr. 3427, din 11/09/2008 emis de NP POP MIHAELA CRISTINA;		
B1	Intabulare, drept de PROPRIETATEcumparare ca bun comun, dobandit prin Conventie, cota actuala 1/1, cota initiala 1/1 1) FRATILA LUMINITA 2) FRATILA CONSTANTIN	A1, A1.1, A1.2

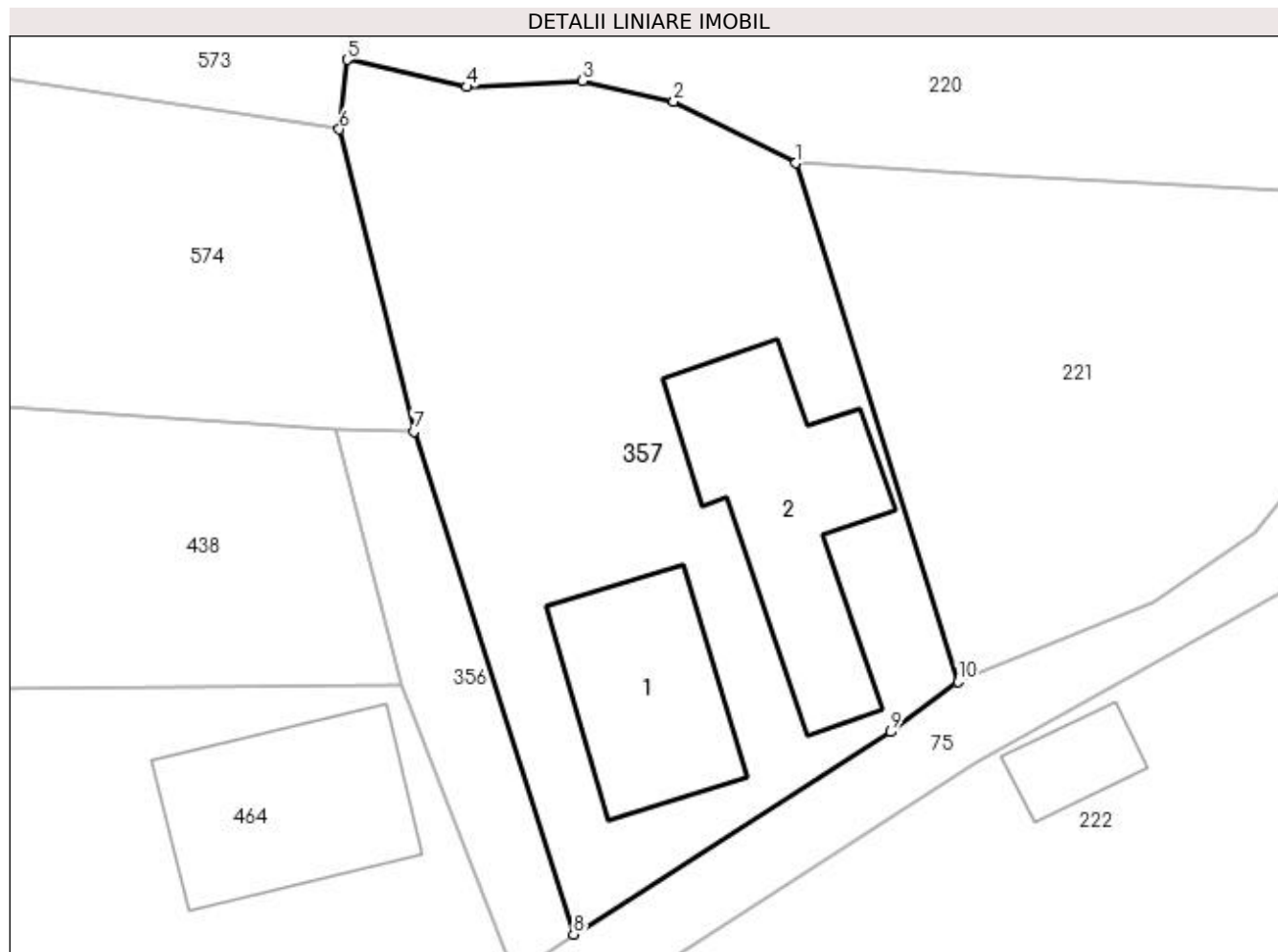
C. Partea III. SARCINI

Inscrieri privind dezmembramintele dreptului de proprietate, drepturi reale de garanție și sarcini		Referințe
19228 / 12/09/2008		
Act Notarial nr. 3427, din 11/09/2008 emis de NP POP MIHAELA CRISTINA;		
C1	Intabulare, drept de UZUFRACT 1) BONCU ALEXANDRU 2) BONCU MARIA	A1, A1.1, A1.2

Anexa Nr. 1 La Partea I**Teren**

Nr cadastral	Suprafața (mp)*	Observații / Referințe
20331	Din acte: 0 Masurata: 775	

* Suprafața este determinată în planul de proiecție Stereo 70.

**Date referitoare la teren**

Crt	Categorie folosință	Intra vilan	Suprafața (mp)	Tarla	Parcelă	Nr. topo	Observații / Referințe
1	curți constructii	DA	775	1	44,45,46,46 /1,46/2,46/3	-	

Date referitoare la construcții

Crt	Număr	Destinație construcție	Supraf. (mp)	Situație juridică	Observații / Referințe
A1.1	20331-C1	construcții de locuințe	Din acte: 0 Masurata: 75	Cu acte	Nr. niveluri:1; S. construita la sol:75 mp; LOCUINTA
A1.2	20331-C2	construcții de locuințe	Din acte: 0 Masurata: 102	Cu acte	Nr. niveluri:1; S. construita la sol:102 mp; LOCUINTA

Lungime Segmente

1) Valorile lungimilor segmentelor sunt obținute din proiecție în plan.

Punct început	X / Y	Punct sfârșit	X / Y	Lungime segment (** (m)
1	549.874,395 405.551,275	2	549.868,476 405.554,27	6.634
2	549.868,476 405.554,27	3	549.864,025 405.555,252	4.558

Punct început	X / Y	Punct sfârșit	X / Y	Lungime segment (** (m)
3	549.864,025 405.555,252	4	549.858,433 405.554,971	5.599
4	549.858,433 405.554,971	5	549.852,627 405.556,287	5.953
5	549.852,627 405.556,287	6	549.852,25 405.552,912	3.396
6	549.852,25 405.552,912	7	549.855,859 405.538,25	15.1
7	549.855,859 405.538,25	8	549.863,606 405.513,878	25.574
8	549.863,606 405.513,878	9	549.878,98 405.523,692	18.239
9	549.878,98 405.523,692	10	549.882,244 405.526,125	4.071
10	549.882,244 405.526,125	1	549.874,395 405.551,275	26.346

** Lungimile segmentelor sunt determinate în planul de proiecție Stereo 70 și sunt rotunjite la 1 milimetru.

*** Distanța dintre puncte este formată din segmente cumulate ce sunt mai mici decât valoarea 1 milimetru.

**DATE DESPRE IMOBILUL NR. 358**

Oficiul de Cadastru și Publicitate Imobiliară PRAHOVA
Biroul de Cadastru și Publicitate Imobiliară Câmpina

A. Partea I. Descrierea imobilului

TEREN Intravilan

Nr. CF vechi:322(e:322)

Nr. cadastral vechi:284

Adresa: Loc. Provita De Sus, Jud. Prahova

Nr. Crt	Nr cadastral Nr. topografic	Suprafața* (mp)	Observații / Referințe
A1	20023	Din acte: 371 Masurata: 370	Sector cadastral:12 Teren imprejmuit; pct. Pe Lunca

B. Partea II. Proprietari și acte

Inscrieri privitoare la dreptul de proprietate și alte drepturi reale	Referințe
24374 / 11/12/2014	
Act Notarial nr. 4304, din 10/12/2014 emis de NP POP MIHAELA CRISTINA;	
B3	A1
Intabulare, drept de PROPRIETATEcumparare ca bun comun, dobandit prin Conventie, cota actuala 1/1, cota initiala 1/1	
1) ROSU MARIANA MIRELA	
2) ROSU MARIUS	

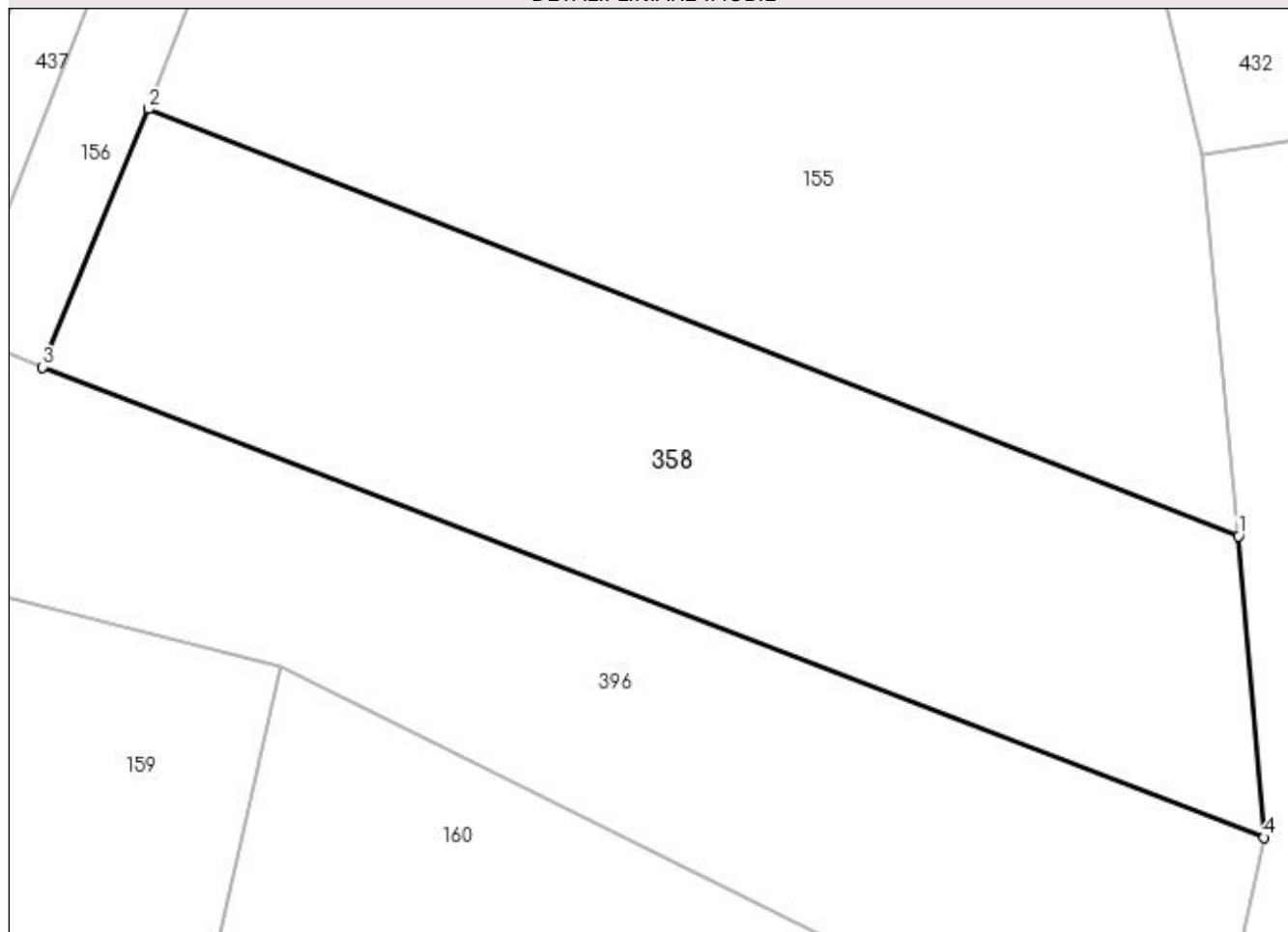
C. Partea III. SARCINI .

Inscrieri privind dezmembramintele dreptului de proprietate, drepturi reale de garanție și sarcini	Referințe
NU SUNT	

Anexa Nr. 1 La Partea I**Teren**

Nr cadastral	Suprafața (mp)*	Observații / Referințe
20023	Din acte: 371 Masurata: 370	pct. Pe Lunca

* Suprafața este determinată în planul de proiecție Stereo 70.

DETALII LINIARE IMOBIL**Date referitoare la teren**

Crt	Categorie folosință	Intra vilan	Suprafața (mp)	Tarla	Parcelă	Nr. topo	Observații / Referințe
1	arabil	DA	370	1	13	-	

Lungime Segmente

1) Valorile lungimilor segmentelor sunt obținute din proiecție în plan.

Punct început	X / Y	Punct sfârșit	X / Y	Lungime segment (** (m)
1	549.705,953 405.516,662	2	549.670,076 405.530,725	38.535
2	549.670,076 405.530,725	3	549.666,589 405.522,228	9.185
3	549.666,589 405.522,228	4	549.706,795 405.506,742	43.085
4	549.706,795 405.506,742	1	549.705,953 405.516,662	9.956

**** Lungimile segmentelor sunt determinate în planul de proiecție Stereo 70 și sunt rotunjite la 1 milimetru.**

***** Distanța dintre puncte este formată din segmente cumulate ce sunt mai mici decât valoarea 1 milimetru.**

**DATE DESPRE IMOBILUL NR. 359**

Oficiul de Cadastru și Publicitate Imobiliară PRAHOVA
Biroul de Cadastru și Publicitate Imobiliară Câmpina

A. Partea I. Descrierea imobilului

TEREN Intravilan

Adresa: Loc. Provita De Sus, Jud. Prahova

Nr. Crt	Nr cadastral Nr. topografic	Suprafața* (mp)	Observații / Referințe
A1		1.280	Sector cadastral:15 Teren neimprejmuit;

B. Partea II. Proprietari și acte

Inscrieri privitoare la dreptul de proprietate și alte drepturi reale		Referințe
/		
Act Normativ nr. Legea 7, din 13/03/1996 emis de PARLAMENTUL ROMÂNIEI;		
B1	Inscrierea provizorie, drept de PROPRIETATE, dobandit prin Lege, cota actuala 1/1, cota initiala 1/1	A1
1) COMUNA PROVIȚA DE SUS, CIF:2845362, PROPRIETAR NEIDENTIFICAT		

C. Partea III. SARCINI .

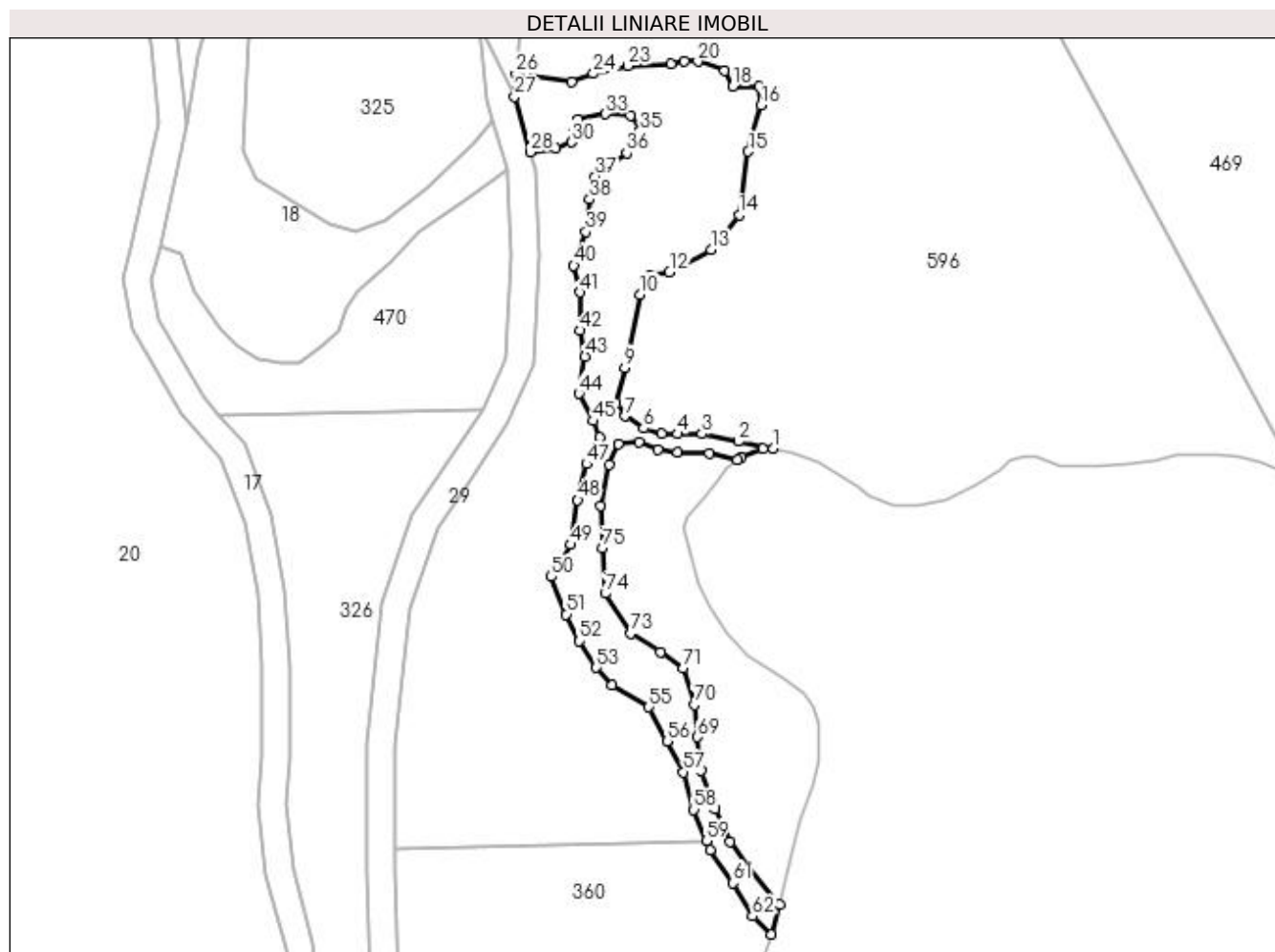
Inscrieri privind dezmembramintele dreptului de proprietate, drepturi reale de garanție și sarcini	Referințe
NU SUNT	

Anexa Nr. 1 La Partea I

Teren

Nr cadastral	Suprafața (mp)*	Observații / Referințe
	1.280	

* Suprafața este determinată în planul de proiecție Stereo 70.



Date referitoare la teren

Crt	Categorie folosință	Intra vilan	Suprafața (mp)	Tarla	Parcelă	Nr. topo	Observații / Referințe
1	ape statatoare	DA	1.280	9	1035	-	

Lungime Segmente

1) Valorile lungimilor segmentelor sunt obținute din proiecție în plan.

Punct început	X / Y	Punct sfârșit	X / Y	Lungime segment	Punct început	X / Y	Punct sfârșit	X / Y	Lungime segment	Punct început	X / Y	Punct sfârșit	X / Y	Lungime segment
1	551.364,003 403.849,185	2	551.358,918 403.850,219	5.189	2	551.358,918 403.850,219	3	551.353,699 403.851,28	5.326	3	551.353,699 403.851,28	4	551.350,084 403.851,28	3.615
4	551.350,084 403.851,28	5	551.347,811 403.851,28	2.273	5	551.347,811 403.851,28	6	551.345,171 403.852,095	2.763	6	551.345,171 403.852,095	7	551.342,566 403.853,854	3.143
7	551.342,566 403.853,854	8	551.341,203 403.855,757	2.341	8	551.341,203 403.855,757	9	551.342,482 403.860,876	5.276	9	551.342,482 403.860,876	10	551.344,695 403.871,49	10.84 2
10	551.344,695 403.871,49	11	551.346,243 403.874,344	3.247	11	551.346,243 403.874,344	12	551.348,944 403.874,718	2.727	12	551.348,944 403.874,718	13	551.354,951 403.877,929	6.811
13	551.354,951 403.877,929	14	551.359,025 403.882,947	6.464	14	551.359,025 403.882,947	15	551.360,361 403.892,158	9.307	15	551.360,361 403.892,158	16	551.362,222 403.898,861	6.957

Punct început	X / Y	Punct sfârșit	X / Y	Lungime segment	Punct început	X / Y	Punct sfârșit	X / Y	Lungime segment	Punct început	X / Y	Punct sfârșit	X / Y	Lungime segment
16	551.362,222 403.898,861	17	551.361,975 403.901,585	2.735	17	551.361,975 403.901,585	18	551.358,094 403.901,566	3.881	18	551.358,094 403.901,566	19	551.356,967 403.903,888	2.581
19	551.356,967 403.903,888	20	551.353,053 403.905,191	4.125	20	551.353,053 403.905,191	21	551.351,085 403.905,191	1.968	21	551.351,085 403.905,191	22	551.349,159 403.904,792	1.967
22	551.349,159 403.904,792	23	551.342,941 403.904,574	6.222	23	551.342,941 403.904,574	24	551.337,922 403.903,447	5.144	24	551.337,922 403.903,447	25	551.334,738 403.902,276	3.393
25	551.334,738 403.902,276	26	551.326,729 403.903,388	8.086	26	551.326,729 403.903,388	27	551.326,522 403.900,128	3.267	27	551.326,522 403.900,128	28	551.328,796 403.892,095	8.349
28	551.328,796 403.892,095	29	551.332,451 403.892,664	3.699	29	551.332,451 403.892,664	30	551.334,788 403.893,534	2.494	30	551.334,788 403.893,534	31	551.335,044 403.895,063	1.55
31	551.335,044 403.895,063	32	551.335,787 403.896,762	1.854	32	551.335,787 403.896,762	33	551.339,677 403.897,569	3.973	33	551.339,677 403.897,569	34	551.343,311 403.897,314	3.643
34	551.343,311 403.897,314	35	551.344,725 403.895,151	2.584	35	551.344,725 403.895,151	36	551.342,781 403.891,913	3.777	36	551.342,781 403.891,913	37	551.338,18 403.888,562	5.692
37	551.338,18 403.888,562	38	551.337,37 403.885,257	3.403	38	551.337,37 403.885,257	39	551.336,83 403.880,534	4.754	39	551.336,83 403.880,534	40	551.335,097 403.875,67	5.164
40	551.335,097 403.875,67	41	551.335,961 403.871,77	3.995	41	551.335,961 403.871,77	42	551.335,961 403.866,252	5.518	42	551.335,961 403.866,252	43	551.336,721 403.862,478	3.85
43	551.336,721 403.862,478	44	551.335,815 403.857,111	5.443	44	551.335,815 403.857,111	45	551.337,861 403.853,168	4.442	45	551.337,861 403.853,168	46	551.338,861 403.850,835	2.538
46	551.338,861 403.850,835	47	551.336,975 403.846,921	4.345	47	551.336,975 403.846,921	48	551.335,661 403.841,712	5.372	48	551.335,661 403.841,712	49	551.334,65 403.835,277	6.514
49	551.334,65 403.835,277	50	551.331,836 403.830,646	5.419	50	551.331,836 403.830,646	51	551.334,003 403.825,177	5.883	51	551.334,003 403.825,177	52	551.335,9 403.821,321	4.297
52	551.335,9 403.821,321	53	551.338,362 403.817,464	4.576	53	551.338,362 403.817,464	54	551.340,662 403.814,988	3.379	54	551.340,662 403.814,988	55	551.345,937 403.811,759	6.185
55	551.345,937 403.811,759	56	551.348,581 403.806,809	5.612	56	551.348,581 403.806,809	57	551.350,954 403.802,367	5.036	57	551.350,954 403.802,367	58	551.352,473 403.796,922	5.653
58	551.352,473 403.796,922	59	551.354,276 403.792,414	4.855	59	551.354,276 403.792,414	60	551.354,805 403.791,093	1.423	60	551.354,805 403.791,093	61	551.358,158 403.786,32	5.833
61	551.358,158 403.786,32	62	551.360,945 403.781,478	5.587	62	551.360,945 403.781,478	63	551.363,635 403.778,873	3.745	63	551.363,635 403.778,873	64	551.364,893 403.783,149	4.457
64	551.364,893 403.783,149	65	551.360,17 403.788,755	7.33	65	551.360,17 403.788,755	66	551.357,728 403.792,269	4.279	66	551.357,728 403.792,269	67	551.355,575 403.796,973	5.173
67	551.355,575 403.796,973	68	551.353,523 403.802,537	5.93	68	551.353,523 403.802,537	69	551.353,002 403.807,45	4.941	69	551.353,002 403.807,45	70	551.352,512 403.812,073	4.649
70	551.352,512 403.812,073	71	551.350,949 403.817,395	5.547	71	551.350,949 403.817,395	72	551.347,66 403.819,738	4.038	72	551.347,66 403.819,738	73	551.343,322 403.822,391	5.085
73	551.343,322 403.822,391	74	551.339,642 403.828,183	6.862	74	551.339,642 403.828,183	75	551.339,282 403.834,771	6.598	75	551.339,282 403.834,771	76	551.338,944 403.840,935	6.173
76	551.338,944 403.840,935	77	551.340,259 403.846,859	6.068	77	551.340,259 403.846,859	78	551.341,539 403.849,819	3.225	78	551.341,539 403.849,819	79	551.344,535 403.850,138	3.013
79	551.344,535 403.850,138	80	551.347,324 403.849,032	3.0	80	551.347,324 403.849,032	81	551.350,071 403.848,684	2.769	81	551.350,071 403.848,684	82	551.354,746 403.848,458	4.68
82	551.354,746 403.848,458	83	551.358,79 403.847,538	4.147	83	551.358,79 403.847,538	84	551.359,356 403.848,001	0.731	84	551.359,356 403.848,001	85	551.362,5 403.849,185	3.36
85	551.362,5 403.849,185	1	551.364,003 403.849,185	1.503										

** Lungimile segmentelor sunt determinate în planul de proiecție Stereo 70 și sunt rotunjite la 1 milimetru.

*** Distanța dintre puncte este formată din segmente cumulate ce sunt mai mici decât valoarea 1 milimetru.

**DATE DESPRE IMOBILUL NR. 360**

Oficiul de Cadastru și Publicitate Imobiliară PRAHOVA
Biroul de Cadastru și Publicitate Imobiliară Câmpina

A. Partea I. Descrierea imobilului

TEREN Intravilan

Adresa: Loc. Provita De Sus, Jud. Prahova

Nr. Crt	Nr cadastral Nr. topografic	Suprafața* (mp)	Observații / Referințe
A1		2.337	Sector cadastral:15 Teren neimprejmuit;

B. Partea II. Proprietari și acte

Inscrieri privitoare la dreptul de proprietate și alte drepturi reale		Referințe
/		
Act Normativ nr. Legea 7, din 13/03/1996 emis de PARLAMENTUL ROMÂNIEI;		
B1	Inscrierea provizorie, drept de PROPRIETATE, dobandit prin Lege, cota actuala 1/1, cota initiala 1/1	A1
1) COMUNA PROVIȚA DE SUS, CIF:2845362, PROPRIETAR NEIDENTIFICAT		

C. Partea III. SARCINI .

Inscrieri privind dezmembramintele dreptului de proprietate, drepturi reale de garanție și sarcini	Referințe
NU SUNT	

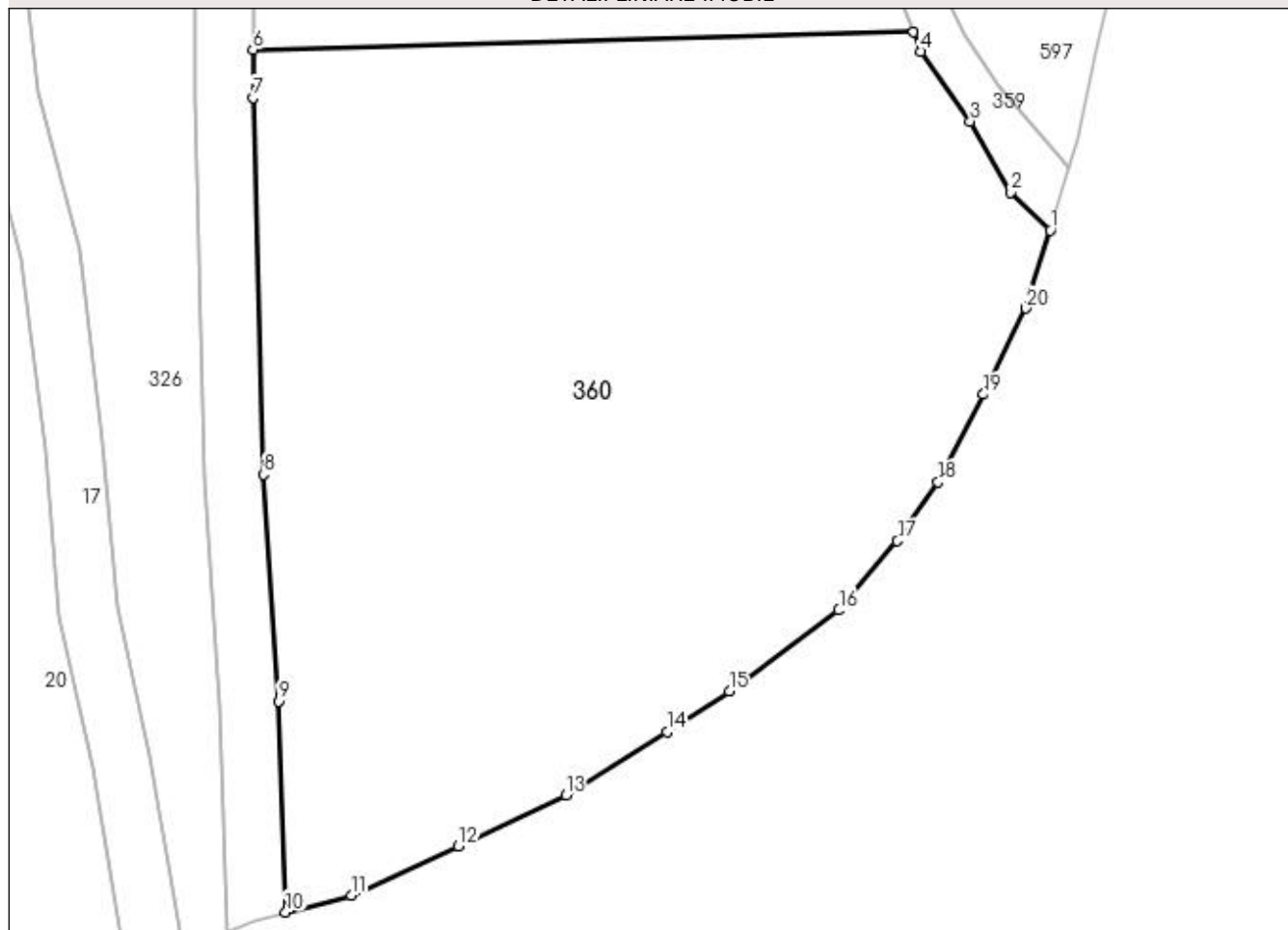
Anexa Nr. 1 La Partea I

Teren

Nr cadastral	Suprafața (mp)*	Observații / Referințe
	2.337	

* Suprafața este determinată în planul de proiecție Stereo 70.

DETALII LINIARE IMOBIL



Date referitoare la teren

Crt	Categorie folosință	Intra vilan	Suprafața (mp)	Tarla	Parcelă	Nr. topo	Observații / Referințe
1	pasune	DA	2.337	9	1034	-	

Lungime Segmente

1) Valorile lungimilor segmentelor sunt obținute din proiecție în plan.

Punct început	X / Y	Punct sfârșit	X / Y	Lungime segment (** (m)
1	551.363,635 403.778,873	2	551.360,945 403.781,478	3.745
2	551.360,945 403.781,478	3	551.358,158 403.786,32	5.587
3	551.358,158 403.786,32	4	551.354,805 403.791,093	5.833
4	551.354,805 403.791,093	5	551.354,276 403.792,414	1.423
5	551.354,276 403.792,414	6	551.309,159 403.791,218	45.133

Punct început	X / Y	Punct sfârșit	X / Y	Lungime segment (** (m)
6	551.309,159 403.791,218	7	551.309,159 403.787,938	3.28
7	551.309,159 403.787,938	8	551.309,878 403.762,21	25.738
8	551.309,878 403.762,21	9	551.310,893 403.746,695	15.548
9	551.310,893 403.746,695	10	551.311,388 403.732,297	14.407
10	551.311,388 403.732,297	11	551.315,872 403.733,47	4.635
11	551.315,872 403.733,47	12	551.323,2 403.736,8	8.049
12	551.323,2 403.736,8	13	551.330,527 403.740,312	8.125
13	551.330,527 403.740,312	14	551.337,431 403.744,61	8.133
14	551.337,431 403.744,61	15	551.341,699 403.747,402	5.1
15	551.341,699 403.747,402	16	551.349,177 403.752,923	9.295
16	551.349,177 403.752,923	17	551.353,185 403.757,662	6.207
17	551.353,185 403.757,662	18	551.355,97 403.761,668	4.879
18	551.355,97 403.761,668	19	551.359,054 403.767,669	6.747
19	551.359,054 403.767,669	20	551.361,964 403.773,549	6.561
20	551.361,964 403.773,549	1	551.363,635 403.778,873	5.58

** Lungimile segmentelor sunt determinate în planul de proiecție Stereo 70 și sunt rotunjite la 1 milimetru.

*** Distanța dintre puncte este formată din segmente cumulate ce sunt mai mici decât valoarea 1 milimetru.

**DATE DESPRE IMOBILUL NR. 361**

Oficiul de Cadastru și Publicitate Imobiliară PRAHOVA
Biroul de Cadastru și Publicitate Imobiliară Câmpina

A. Partea I. Descrierea imobilului

TEREN Intravilan

Adresa: Loc. Provita De Sus, Jud. Prahova

Nr. Crt	Nr cadastral Nr. topografic	Suprafața* (mp)	Observații / Referințe
A1		2.049	Sector cadastral:15 Teren neimprejmuit;

B. Partea II. Proprietari și acte

Inscrieri privitoare la dreptul de proprietate și alte drepturi reale		Referințe
/		
Act Administrativ nr. HCL 45, din 18/12/2007 emis de COMUNA PROVIȚA DE SUS;		
B1	Intabulare, drept de PROPRIETATE, dobandit prin Lege, cota actuala 1/1, cota initiala 1/1 1) COMUNA PROVIȚA DE SUS, CIF:2845362	A1

C. Partea III. SARCINI .

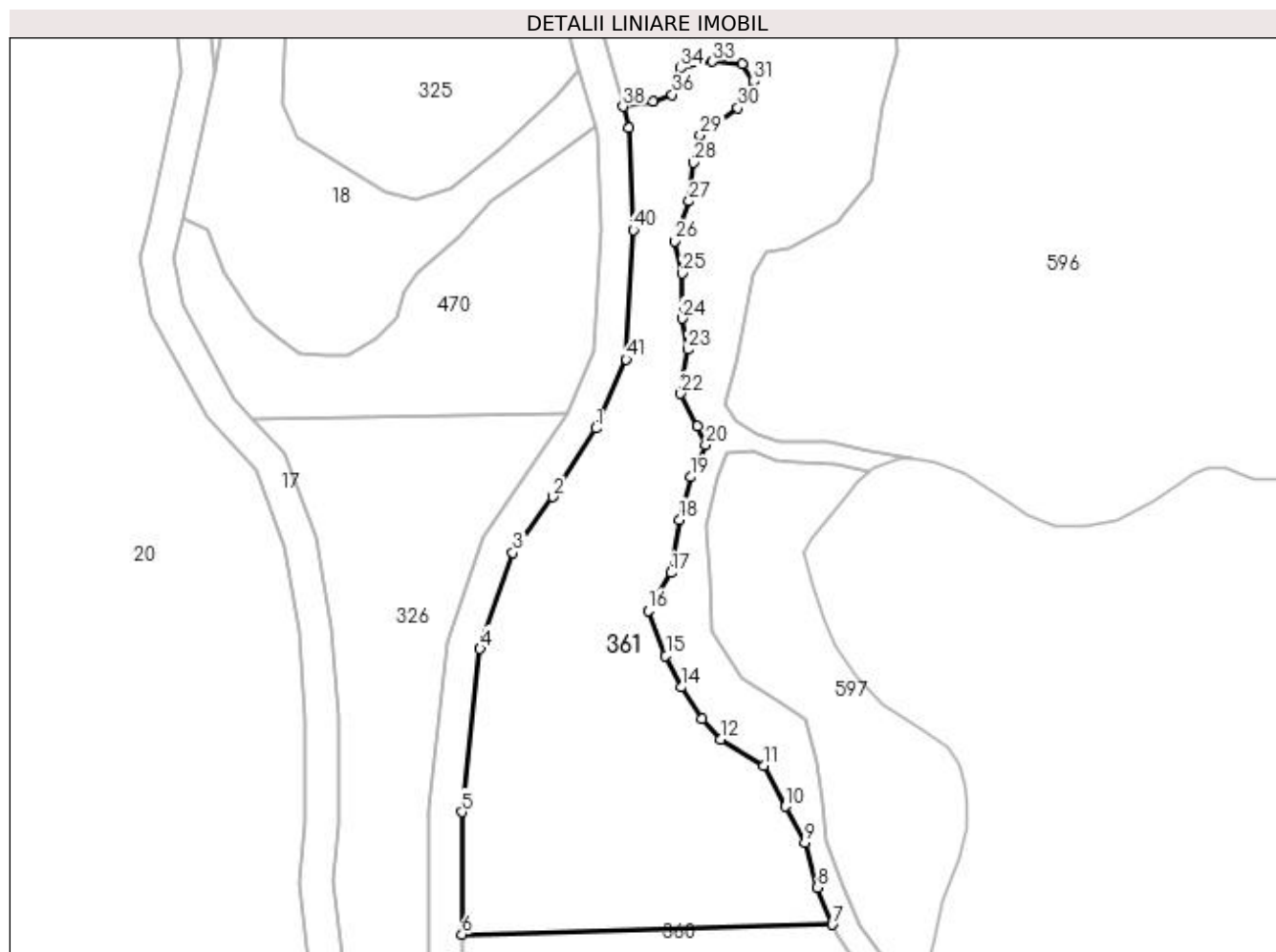
Inscrieri privind dezmembramintele dreptului de proprietate, drepturi reale de garanție și sarcini	Referințe
NU SUNT	

Anexa Nr. 1 La Partea I

Teren

Nr cadastral	Suprafața (mp)*	Observații / Referințe
	2.049	

* Suprafața este determinată în planul de proiecție Stereo 70.



Date referitoare la teren

Crt	Categorie folosință	Intra vilan	Suprafața (mp)	Tarla	Parcelă	Nr. topo	Observații / Referințe
1	pasune	DA	2.049	9	914	-	

Lungime Segmente

1) Valorile lungimilor segmentelor sunt obținute din proiecție în plan.

Punct început	X / Y	Punct sfârșit	X / Y	Lungime segment	Punct început	X / Y	Punct sfârșit	X / Y	Lungime segment	Punct început	X / Y	Punct sfârșit	X / Y	Lungime segment
1	551.325,458 403.852,884	2	551.320,183 403.844,533	9.877	2	551.320,183 403.844,533	3	551.315,326 403.837,739	8.352	3	551.315,326 403.837,739	4	551.311,354 403.826,019	12.375
4	551.311,354 403.826,019	5	551.309,159 403.806,116	20.024	5	551.309,159 403.806,116	6	551.309,159 403.791,218	14.898	6	551.309,159 403.791,218	7	551.354,276 403.792,414	45.133
7	551.354,276 403.792,414	8	551.352,473 403.796,922	4.855	8	551.352,473 403.796,922	9	551.350,954 403.802,367	5.653	9	551.350,954 403.802,367	10	551.348,581 403.806,809	5.036
10	551.348,581 403.806,809	11	551.345,937 403.811,759	5.612	11	551.345,937 403.811,759	12	551.340,662 403.814,988	6.185	12	551.340,662 403.814,988	13	551.338,362 403.817,464	3.379
13	551.338,362 403.817,464	14	551.335,9 403.821,321	4.576	14	551.335,9 403.821,321	15	551.334,003 403.825,177	4.297	15	551.334,003 403.825,177	16	551.331,836 403.830,646	5.883
16	551.331,836 403.830,646	17	551.334,65 403.835,277	5.419	17	551.334,65 403.835,277	18	551.335,661 403.841,712	6.514	18	551.335,661 403.841,712	19	551.336,975 403.846,921	5.372

Punct început	X / Y	Punct sfârșit	X / Y	Lungime segment	Punct început	X / Y	Punct sfârșit	X / Y	Lungime segment	Punct început	X / Y	Punct sfârșit	X / Y	Lungime segment
19	551.336,975 403.846,921	20	551.338,861 403.850,835	4.345	20	551.338,861 403.850,835	21	551.337,861 403.853,168	2.538	21	551.337,861 403.853,168	22	551.335,815 403.857,111	4.442
22	551.335,815 403.857,111	23	551.336,721 403.862,478	5.443	23	551.336,721 403.862,478	24	551.335,961 403.866,252	3.85	24	551.335,961 403.866,252	25	551.335,961 403.871,77	5.518
25	551.335,961 403.871,77	26	551.335,097 403.875,67	3.995	26	551.335,097 403.875,67	27	551.336,83 403.880,534	5.164	27	551.336,83 403.880,534	28	551.337,37 403.885,257	4.754
28	551.337,37 403.885,257	29	551.338,18 403.888,562	3.403	29	551.338,18 403.888,562	30	551.342,781 403.891,913	5.692	30	551.342,781 403.891,913	31	551.344,725 403.895,151	3.777
31	551.344,725 403.895,151	32	551.343,311 403.897,314	2.584	32	551.343,311 403.897,314	33	551.339,677 403.897,569	3.643	33	551.339,677 403.897,569	34	551.335,787 403.896,762	3.973
34	551.335,787 403.896,762	35	551.335,044 403.895,063	1.854	35	551.335,044 403.895,063	36	551.334,788 403.893,534	1.55	36	551.334,788 403.893,534	37	551.332,451 403.892,664	2.494
37	551.332,451 403.892,664	38	551.328,796 403.892,095	3.699	38	551.328,796 403.892,095	39	551.329,543 403.889,459	2.74	39	551.329,543 403.889,459	40	551.330,012 403.877,036	12.432
40	551.330,012 403.877,036	41	551.329,168 403.861,261	15.798	41	551.329,168 403.861,261	1	551.325,458 403.852,884	9.162					

** Lungimile segmentelor sunt determinate în planul de proiecție Stereo 70 și sunt rotunjite la 1 milimetru.

*** Distanța dintre puncte este formată din segmente cumulate ce sunt mai mici decât valoarea 1 milimetru.

**DATE DESPRE IMOBILUL NR. 362**

Oficiul de Cadastru și Publicitate Imobiliară PRAHOVA
Biroul de Cadastru și Publicitate Imobiliară Câmpina

A. Partea I. Descrierea imobilului

TEREN Extravilan

Adresa: Jud. Prahova

Nr. Crt	Nr cadastral Nr. topografic	Suprafața* (mp)	Observații / Referințe
A1	21110	Din acte: 517.038 Masurata: 517.014	Sector cadastral:14 Teren neimprejmuit;

B. Partea II. Proprietari și acte

Inscrieri privitoare la dreptul de proprietate și alte drepturi reale		Referințe
11119 / 20/04/2015		
Act Administrativ nr. 52, din 29/11/2006 emis de CJPSDPAT Prahova (act notarial nr. 17/28-03-2014 emis de SOCIETATEA PROFESIONALĂ NOTARIALĂ SILVANA-BRANDUSA TROFIN și NICOLETA CHIRPISIZU; incheiere nr. 8893/26.05.2014 BCPI Campina);		
B1	Intabulare, drept de PROPRIETATE, dobandit prin Succesiune, cota actuala 5/8, cota initiala 5/8 1) BASARAB-BRANCOVEANU MIHAI-GHEORGHE-STEFAN	A1
B2	Intabulare, drept de PROPRIETATE, dobandit prin Succesiune, cota actuala 1/8, cota initiala 1/8 1) BIBESCU-BASARAB-BRANCOVEANU CONSTANTIN-EMANOIL	A1
B3	Intabulare, drept de PROPRIETATE1, dobandit prin Succesiune, cota actuala 1/8, cota initiala 1/8 1) BASSARABA DE BRANCOVAN EUGENIE ANNA HELENE CATHERINE MARIE	A1
B4	Intabulare, drept de PROPRIETATE, dobandit prin Succesiune, cota actuala 1/8, cota initiala 1/8 1) BASSARABA DE BRANCOVAN GREGORY MATEI CONSTANTIN SCARLAT	A1

C. Partea III. SARCINI .

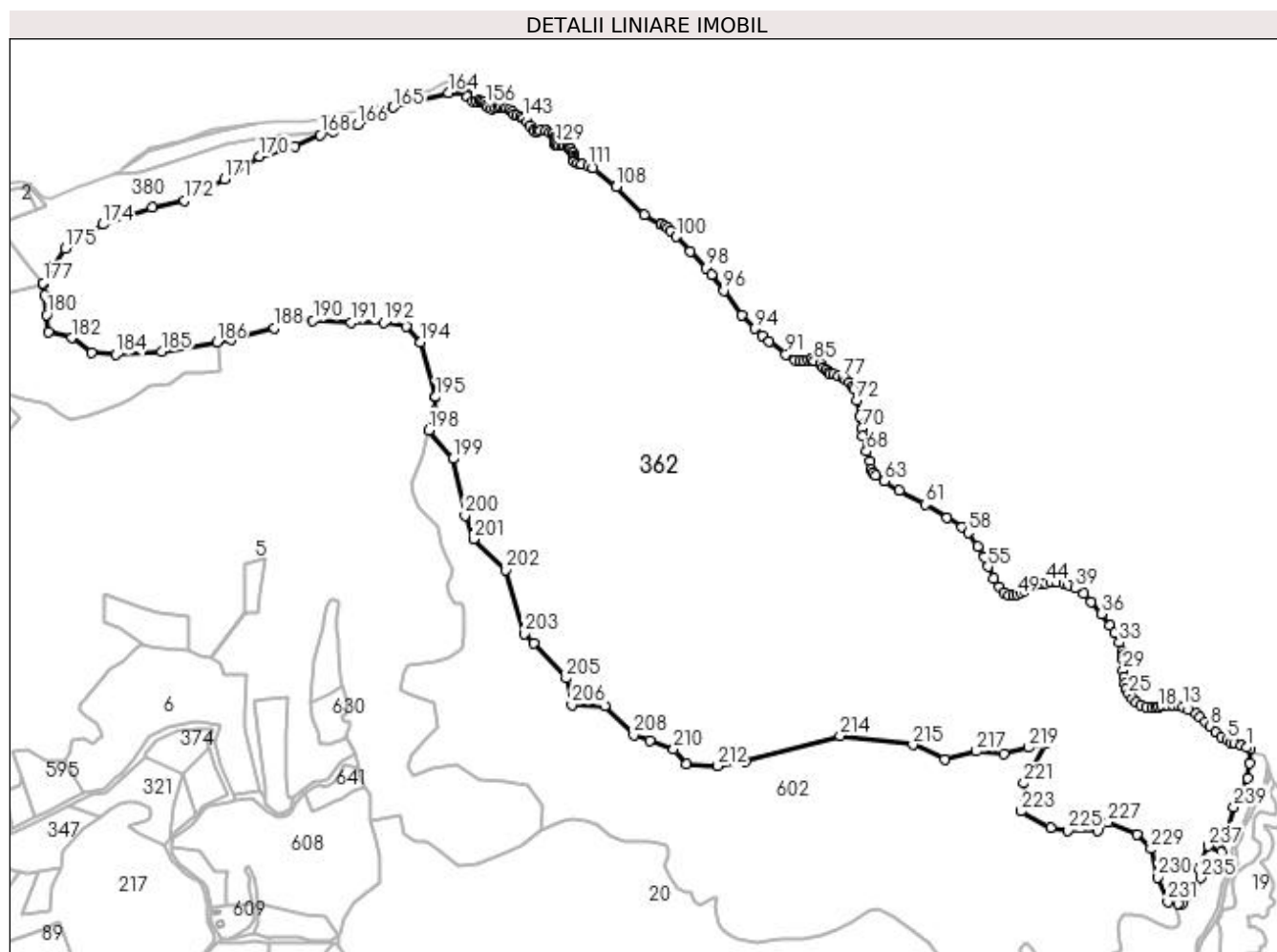
Inscrieri privind dezmembramintele dreptului de proprietate, drepturi reale de garanție și sarcini	Referințe
NU SUNT	

Anexa Nr. 1 La Partea I

Teren

Nr cadastral	Suprafața (mp)*	Observații / Referințe
21110	Din acte: 517.038 Masurata: 517.014	

* Suprafața este determinată în planul de proiecție Stereo 70.



Date referitoare la teren

Crt	Categorie folosință	Intravilan	Suprafața (mp)	Tarla	Parcelă	Nr. topo	Observații / Referințe
1	padure	NU	517.014	4	517,517/1, 517/2	-	UA35, 36%, 37; diferenta de suprafata se regaseste pe UAT Breaza

Lungime Segmente

1) Valorile lungimilor segmentelor sunt obținute din proiecție în plan.

Punct început	X / Y	Punct sfârșit	X / Y	Lungime segment	Punct început	X / Y	Punct sfârșit	X / Y	Lungime segment	Punct început	X / Y	Punct sfârșit	X / Y	Lungime segment
1	551.580,143 405.137,76	2	551.573,589 405.140,28	7.022	2	551.573,589 405.140,28	3	551.565,022 405.142,863	8.948	3	551.565,022 405.142,863	4	551.560,358 405.143,808	4.759
4	551.560,358 405.143,808	5	551.555,38 405.147,084	5.959	5	551.555,38 405.147,084	6	551.549,125 405.151,498	7.656	6	551.549,125 405.151,498	7	551.542,143 405.156,37	8.514
7	551.542,143 405.156,37	8	551.534,34 405.163,928	10.863	8	551.534,34 405.163,928	9	551.528,536 405.169,681	8.172	9	551.528,536 405.169,681	10	551.522,131 405.175,283	8.509
10	551.522,131 405.175,283	11	551.517,177 405.179,486	6.497	11	551.517,177 405.179,486	12	551.507,89 405.184,34	10.479	12	551.507,89 405.184,34	13	551.501,1 405.187,952	7.691

Punct început	X / Y	Punct sfârșit	X / Y	Lungime segment	Punct început	X / Y	Punct sfârșit	X / Y	Lungime segment	Punct început	X / Y	Punct sfârșit	X / Y	Lungime segment
13	551.501,1 405.187,952	14	551.495,806 405.189,51	5.518	14	551.495,806 405.189,51	15	551.488,89 405.190,008	6.934	15	551.488,89 405.190,008	16	551.480,979 405.190,194	7.913
16	551.480,979 405.190,194	17	551.474,812 405.188,887	6.304	17	551.474,812 405.188,887	18	551.470,949 405.187,828	4.006	18	551.470,949 405.187,828	19	551.467,713 405.187,563	3.247
19	551.467,713 405.187,563	20	551.462,362 405.187,331	5.356	20	551.462,362 405.187,331	21	551.456,081 405.188,416	6.374	21	551.456,081 405.188,416	22	551.449,256 405.190,898	7.262
22	551.449,256 405.190,898	23	551.443,75 405.193,999	6.319	23	551.443,75 405.193,999	24	551.438,942 405.198,418	6.53	24	551.438,942 405.198,418	25	551.433,901 405.204,001	7.522
25	551.433,901 405.204,001	26	551.430,877 405.210,281	6.97	26	551.430,877 405.210,281	27	551.429,324 405.217,337	7.225	27	551.429,324 405.217,337	28	551.428,239 405.225,167	7.905
28	551.428,239 405.225,167	29	551.427,156 405.233,725	8.626	29	551.427,156 405.233,725	30	551.427,542 405.247,165	13.44 6	30	551.427,542 405.247,165	31	551.427,156 405.251,954	4.805
31	551.427,156 405.251,954	32	551.425,658 405.256,505	4.791	32	551.425,658 405.256,505	33	551.422,146 405.267,711	11.74 3	33	551.422,146 405.267,711	34	551.416,727 405.279,84	13.28 5
34	551.416,727 405.279,84	35	551.410,801 405.289,046	10.94 8	35	551.410,801 405.289,046	36	551.400,02 405.303,107	17.71 8	36	551.400,02 405.303,107	37	551.387,946 405.318,33	19.43
37	551.387,946 405.318,33	38	551.377,8 405.327,988	14.00 8	38	551.377,8 405.327,988	39	551.367,56 405.334,877	12.34 2	39	551.367,56 405.334,877	40	551.359,89 405.338,614	8.532
40	551.359,89 405.338,614	41	551.353,436 405.341,526	7.081	41	551.353,436 405.341,526	42	551.344,519 405.342,742	9.0	42	551.344,519 405.342,742	43	551.337,403 405.342,363	7.126
43	551.337,403 405.342,363	44	551.331,22 405.341,602	6.23	44	551.331,22 405.341,602	45	551.323,378 405.339,601	8.093	45	551.323,378 405.339,601	46	551.314,179 405.336,288	9.777
46	551.314,179 405.336,288	47	551.305,823 405.332,187	9.308	47	551.305,823 405.332,187	48	551.300,13 405.329,097	6.478	48	551.300,13 405.329,097	49	551.295,448 405.326,955	5.149
49	551.295,448 405.326,955	50	551.291,236 405.326,084	4.301	50	551.291,236 405.326,084	51	551.285,344 405.326,499	5.907	51	551.285,344 405.326,499	52	551.279,951 405.329,817	6.332
52	551.279,951 405.329,817	53	551.273,978 405.336,454	8.929	53	551.273,978 405.336,454	54	551.266,851 405.346,99	12.72	54	551.266,851 405.346,99	55	551.260,118 405.361,396	15.90 2
55	551.260,118 405.361,396	56	551.254,863 405.373,323	13.03 3	56	551.254,863 405.373,323	57	551.247,004 405.386,643	15.46 6	57	551.247,004 405.386,643	58	551.235,123 405.403,707	20.79 3
58	551.235,123 405.403,707	59	551.227,641 405.410,466	10.08 3	59	551.227,641 405.410,466	60	551.209,506 405.422,484	21.75 6	60	551.209,506 405.422,484	61	551.181,785 405.438,471	32.00 1
61	551.181,785 405.438,471	62	551.150,429 405.456,213	36.02 7	62	551.150,429 405.456,213	63	551.131,837 405.467,376	21.68 6	63	551.131,837 405.467,376	64	551.120,922 405.474,013	12.77 4
64	551.120,922 405.474,013	65	551.117,818 405.477,376	4.577	65	551.117,818 405.477,376	66	551.115,387 405.481,617	4.888	66	551.115,387 405.481,617	67	551.113,678 405.491,912	10.43 6
67	551.113,678 405.491,912	68	551.109,229 405.504,377	13.23 5	68	551.109,229 405.504,377	69	551.104,484 405.523,473	19.67 7	69	551.104,484 405.523,473	70	551.104,079 405.532,567	9.103
70	551.104,079 405.532,567	71	551.101,484 405.547,871	15.52 2	71	551.101,484 405.547,871	72	551.097,95 405.567,39	19.83 6	72	551.097,95 405.567,39	73	551.094,787 405.580,618	13.60 1
73	551.094,787 405.580,618	74	551.091,983 405.584,804	5.038	74	551.091,983 405.584,804	75	551.089,034 405.588,772	4.944	75	551.089,034 405.588,772	76	551.083,609 405.592,776	6.743
76	551.083,609 405.592,776	77	551.079,954 405.595,376	4.485	77	551.079,954 405.595,376	78	551.074,695 405.597,549	5.69	78	551.074,695 405.597,549	79	551.068,93 405.599,118	5.975
79	551.068,93 405.599,118	80	551.064,277 405.600,179	4.772	80	551.064,277 405.600,179	81	551.062,456 405.601,898	2.504	81	551.062,456 405.601,898	82	551.059,271 405.605,489	4.8
82	551.059,271 405.605,489	83	551.056,286 405.608,269	4.079	83	551.056,286 405.608,269	84	551.052,089 405.612,314	5.829	84	551.052,089 405.612,314	85	551.044,382 405.616,493	8.767
85	551.044,382 405.616,493	86	551.040,697 405.617,746	3.892	86	551.040,697 405.617,746	87	551.037,562 405.617,356	3.159	87	551.037,562 405.617,356	88	551.031,606 405.616,257	6.057
88	551.031,606 405.616,257	89	551.027,373 405.615,474	4.305	89	551.027,373 405.615,474	90	551.021,024 405.617,119	6.559	90	551.021,024 405.617,119	91	551.009,658 405.624,409	13.50 3
91	551.009,658 405.624,409	92	550.989,215 405.640,369	25.93 5	92	550.989,215 405.640,369	93	550.980,733 405.647,421	11.03 1	93	550.980,733 405.647,421	94	550.971,27 405.656,035	12.79 6
94	550.971,27 405.656,035	95	550.954,782 405.672,461	23.27 4	95	550.954,782 405.672,461	96	550.933,081 405.702,954	37.42 7	96	550.933,081 405.702,954	97	550.917,615 405.722,669	25.05 8
97	550.917,615 405.722,669	98	550.910,722 405.731,036	10.84 1	98	550.910,722 405.731,036	99	550.891,916 405.751,878	28.07 2	99	550.891,916 405.751,878	100	550.873,606 405.769,838	25.64 8
100	550.873,606 405.769,838	101	550.867,278 405.776,863	9.455	101	550.867,278 405.776,863	102	550.863,569 405.780,745	5.369	102	550.863,569 405.780,745	103	550.860,558 405.782,665	3.571
103	550.860,558 405.782,665	104	550.855,98 405.785,542	5.407	104	550.855,98 405.785,542	105	550.855,95 405.785,506	0.047	105	550.855,95 405.785,506	106	550.855,763 405.785,659	0.242
106	550.855,763 405.785,659	107	550.834,583 405.796,979	24.01 5	107	550.834,583 405.796,979	108	550.799,8 405.831,409	48.94 2	108	550.799,8 405.831,409	109	550.771,385 405.854,638	36.70 1
109	550.771,385 405.854,638	110	550.771,266 405.854,738	0.155	110	550.771,266 405.854,738	111	550.765,246 405.857,288	6.538	111	550.765,246 405.857,288	112	550.757,283 405.859,513	8.268

Punct început	X / Y	Punct sfârșit	X / Y	Lungime segment	Punct început	X / Y	Punct sfârșit	X / Y	Lungime segment	Punct început	X / Y	Punct sfârșit	X / Y	Lungime segment
112	550.757,283 405.859,513	113	550.751,86 405.860,675	5.546	113	550.751,86 405.860,675	114	550.748,149 405.862,722	4.238	114	550.748,149 405.862,722	115	550.747,509 405.864,641	2.023
115	550.747,509 405.864,641	116	550.747,125 405.867,241	2.628	116	550.747,125 405.867,241	117	550.747,082 405.870,1	2.859	117	550.747,082 405.870,1	118	550.746,272 405.873,169	3.174
118	550.746,272 405.873,169	119	550.745,29 405.875,003	2.08	119	550.745,29 405.875,003	120	550.743,439 405.877,87	3.413	120	550.743,439 405.877,87	121	550.741,76 405.879,658	2.453
121	550.741,76 405.879,658	122	550.741,457 405.879,914	0.397	122	550.741,457 405.879,914	123	550.738,994 405.881,91	3.17	123	550.738,994 405.881,91	124	550.736,512 405.882,247	2.505
124	550.736,512 405.882,247	125	550.733,495 405.882,374	3.02	125	550.733,495 405.882,374	126	550.728,822 405.882,161	4.678	126	550.728,822 405.882,161	127	550.725,932 405.882,756	2.951
127	550.725,932 405.882,756	128	550.724,232 405.883,988	2.099	128	550.724,232 405.883,988	129	550.723,679 405.885,136	1.274	129	550.723,679 405.885,136	130	550.723,596 405.886,961	1.827
130	550.723,596 405.886,961	131	550.723,722 405.889,808	2.85	131	550.723,722 405.889,808	132	550.722,745 405.893,079	3.414	132	550.722,745 405.893,079	133	550.721,096 405.896,42	3.726
133	550.721,096 405.896,42	134	550.721,019 405.896,482	0.099	134	550.721,019 405.896,482	135	550.717,194 405.898,823	4.485	135	550.717,194 405.898,823	136	550.712,589 405.900,726	4.983
136	550.712,589 405.900,726	137	550.705,961 405.901,382	6.66	137	550.705,961 405.901,382	138	550.702,042 405.900,39	4.043	138	550.702,042 405.900,39	139	550.698,735 405.900,39	3.307
139	550.698,735 405.900,39	140	550.697,318 405.901,665	1.906	140	550.697,318 405.901,665	141	550.693,399 405.906,481	6.209	141	550.693,399 405.906,481	142	550.689,762 405.911,345	6.073
142	550.689,762 405.911,345	143	550.684,756 405.916,162	6.947	143	550.684,756 405.916,162	144	550.681,504 405.918,084	3.778	144	550.681,504 405.918,084	145	550.677,249 405.919,477	4.477
145	550.677,249 405.919,477	146	550.673,446 405.920,946	4.077	146	550.673,446 405.920,946	147	550.671,526 405.923,807	3.446	147	550.671,526 405.923,807	148	550.667,949 405.926,329	4.377
148	550.667,949 405.926,329	149	550.664,561 405.928,474	4.01	149	550.664,561 405.928,474	150	550.661,135 405.929,453	3.563	150	550.661,135 405.929,453	151	550.657,407 405.930,018	3.771
151	550.657,407 405.930,018	152	550.653,792 405.929,791	3.622	152	550.653,792 405.929,791	153	550.649,814 405.928,481	4.188	153	550.649,814 405.928,481	154	550.645,056 405.927,801	4.806
154	550.645,056 405.927,801	155	550.641,081 405.929,737	4.421	155	550.641,081 405.929,737	156	550.638,466 405.932,979	4.165	156	550.638,466 405.932,979	157	550.635,955 405.936,063	3.977
157	550.635,955 405.936,063	158	550.632,817 405.937,58	3.485	158	550.632,817 405.937,58	159	550.630,202 405.937,894	2.634	159	550.630,202 405.937,894	160	550.626,489 405.936,586	3.937
160	550.626,489 405.936,586	161	550.622,513 405.936,586	3.976	161	550.622,513 405.936,586	162	550.615,208 405.943,198	9.853	162	550.615,208 405.943,198	163	550.614,322 405.945,839	2.786
163	550.614,322 405.945,839	164	550.592,371 405.948,014	22.05 8	164	550.592,371 405.948,014	165	550.523,612 405.929,887	71.10 8	165	550.523,612 405.929,887	166	550.479,689 405.908,458	48.87 2
166	550.479,689 405.908,458	167	550.450,19 405.900,387	30.58 3	167	550.450,19 405.900,387	168	550.433,69 405.895,873	17.10 6	168	550.433,69 405.895,873	169	550.401,654 405.881,819	34.98 3
169	550.401,654 405.881,819	170	550.358,548 405.868,595	45.08 9	170	550.358,548 405.868,595	171	550.314,647 405.840,877	51.91 9	171	550.314,647 405.840,877	172	550.265,618 405.814,63	55.61 2
172	550.265,618 405.814,63	173	550.225,486 405.805,873	41.07 6	173	550.225,486 405.805,873	174	550.164,586 405.784,744	64.46 1	174	550.164,586 405.784,744	175	550.118,02 405.755,162	55.16 8
175	550.118,02 405.755,162	176	550.104,286 405.733,821	25.37 8	176	550.104,286 405.733,821	177	550.090,624 405.712,593	25.24 4	177	550.090,624 405.712,593	178	550.090,807 405.710,963	1.64
178	550.090,807 405.710,963	179	550.092,388 405.696,859	14.19 2	179	550.092,388 405.696,859	180	550.095,041 405.673,198	23.80 9	180	550.095,041 405.673,198	181	550.097,372 405.652,401	20.92 7
181	550.097,372 405.652,401	182	550.125,671 405.644,427	29.40 1	182	550.125,671 405.644,427	183	550.150,89 405.626,869	30.72 9	183	550.150,89 405.626,869	184	550.180,717 405.624,003	29.96 4
184	550.180,717 405.624,003	185	550.237,359 405.627,577	56.75 5	185	550.237,359 405.627,577	186	550.305,465 405.639,562	69.15 2	186	550.305,465 405.639,562	187	550.323,094 405.642,664	17.9
187	550.323,094 405.642,664	188	550.376,524 405.656,706	55.24 4	188	550.376,524 405.656,706	189	550.388,542 405.670,541	18.32 6	189	550.388,542 405.670,541	190	550.424,596 405.666,276	36.30 5
190	550.424,596 405.666,276	191	550.472,005 405.663,873	47.47	191	550.472,005 405.663,873	192	550.512,387 405.663,311	40.38 6	192	550.512,387 405.663,311	193	550.539,878 405.658,551	27.9
193	550.539,878 405.658,551	194	550.557,654 405.639,366	26.15 4	194	550.557,654 405.639,366	195	550.576,515 405.571,56	70.38	195	550.576,515 405.571,56	196	550.576,517 405.571,555	0.005
196	550.576,517 405.571,555	197	550.574,977 405.553,544	18.07 7	197	550.574,977 405.553,544	198	550.568,16 405.530,426	24.10 2	198	550.568,16 405.530,426	199	550.597,553 405.494,89	46.11 7
199	550.597,553 405.494,89	200	550.612,645 405.424,791	71.70 5	200	550.612,645 405.424,791	201	550.623,006 405.395,789	30.79 7	201	550.623,006 405.395,789	202	550.662,632 405.357,543	55.07 2
202	550.662,632 405.357,543	203	550.685,941 405.278,59	82.32 2	203	550.685,941 405.278,59	204	550.697,375 405.266,439	16.68 5	204	550.697,375 405.266,439	205	550.737,855 405.223,421	59.06 9
205	550.737,855 405.223,421	206	550.744,975 405.190,439	33.74 2	206	550.744,975 405.190,439	207	550.785,306 405.188,644	40.37 1	207	550.785,306 405.188,644	208	550.821,639 405.153,778	50.35 6
208	550.821,639 405.153,778	209	550.841,817 405.146,448	21.46 8	209	550.841,817 405.146,448	210	550.870,979 405.135,855	31.02 6	210	550.870,979 405.135,855	211	550.887,056 405.117,81	24.16 8

Punct început	X / Y	Punct sfârșit	X / Y	Lungime segment	Punct început	X / Y	Punct sfârșit	X / Y	Lungime segment	Punct început	X / Y	Punct sfârșit	X / Y	Lungime segment
211	550.887,056 405.117,81	212	550.925,462 405.114,903	38.516	212	550.925,462 405.114,903	213	550.960,142 405.121,046	35.22	213	550.960,142 405.121,046	214	551.076,759 405.152,535	120.794
214	551.076,759 405.152,535	215	551.166,717 405.141,375	90.648	215	551.166,717 405.141,375	216	551.206,501 405.123,576	43.584	216	551.206,501 405.123,576	217	551.245,532 405.133,307	40.226
217	551.245,532 405.133,307	218	551.279,284 405.130,4	33.877	218	551.279,284 405.130,4	219	551.309,311 405.137,712	30.904	219	551.309,311 405.137,712	220	551.333,555 405.143,64	24.958
220	551.333,555 405.143,64	221	551.304,111 405.093,708	57.967	221	551.304,111 405.093,708	222	551.306,787 405.073,717	20.169	222	551.306,787 405.073,717	223	551.300,952 405.058,908	15.917
223	551.300,952 405.058,908	224	551.337,561 405.038,654	41.838	224	551.337,561 405.038,654	225	551.358,885 405.035,318	21.583	225	551.358,885 405.035,318	226	551.396,057 405.035,529	37.173
226	551.396,057 405.035,529	227	551.408,504 405.045,809	16.143	227	551.408,504 405.045,809	228	551.443,842 405.030,645	38.454	228	551.443,842 405.030,645	229	551.461,604 405.012,443	25.432
229	551.461,604 405.012,443	230	551.470,237 404.977,421	36.07	230	551.470,237 404.977,421	231	551.482,347 404.947,371	32.398	231	551.482,347 404.947,371	232	551.494,826 404.945,102	12.684
232	551.494,826 404.945,102	233	551.500,512 404.944,068	5.779	233	551.500,512 404.944,068	234	551.514,977 404.955,772	18.607	234	551.514,977 404.955,772	235	551.523,148 404.976,72	22.485
235	551.523,148 404.976,72	236	551.521,355 404.987,16	10.593	236	551.521,355 404.987,16	237	551.532,339 405.016,116	30.969	237	551.532,339 405.016,116	238	551.548,792 405.008,8	18.006
238	551.548,792 405.008,8	239	551.564,334 405.064,329	57.663	239	551.564,334 405.064,329	240	551.581,398 405.099,587	39.17	240	551.581,398 405.099,587	241	551.584,026 405.118,444	19.039
241	551.584,026 405.118,444	242	551.584,309 405.135,655	17.213	242	551.584,309 405.135,655	1	551.580,143 405.137,76	4.668					

** Lungimile segmentelor sunt determinate în planul de proiecție Stereo 70 și sunt rotunjite la 1 milimetru.

*** Distanța dintre puncte este formată din segmente cumulate ce sunt mai mici decât valoarea 1 milimetru.

**DATE DESPRE IMOBILUL NR. 363**

Oficiul de Cadastru și Publicitate Imobiliară PRAHOVA
Biroul de Cadastru și Publicitate Imobiliară Câmpina

A. Partea I. Descrierea imobilului

TEREN Intravilan

Nr. CF vechi:77

Nr. cadastral vechi:111

Adresa: Loc. Provita De Sus, Jud. Prahova

Nr. Crt	Nr cadastral Nr. topografic	Suprafața* (mp)	Observații / Referințe
A1	20993	Din acte: 0 Masurata: 63	Sector cadastral:16 Teren neimprejmuit;

B. Partea II. Proprietari și acte

Inscrieri privitoare la dreptul de proprietate și alte drepturi reale		Referințe
3296 / 11/10/2001		
Act Notarial nr. 2766, din 10/10/2001 emis de NP Pop Mihai;		
B1	Intabulare, drept de PROPRIETATE, dobandit prin Conventie, cota actuala 1/1, cota initiala 1/1 1) MURESANU MANUELA ROMANITA 2) MURESANU NICOLAE <i>OBSERVATII: (provenita din conversia CF 77)</i>	A1
B2	se noteaza faptul ca pe teren se afla o fantana , pe hotarul cu vecinul de la sud-vest ca va fi proprietatea cumparatorilor si a vecinilor Cristescu Maria si Cristescu Emilian <i>OBSERVATII: (provenita din conversia CF 77)</i>	A1

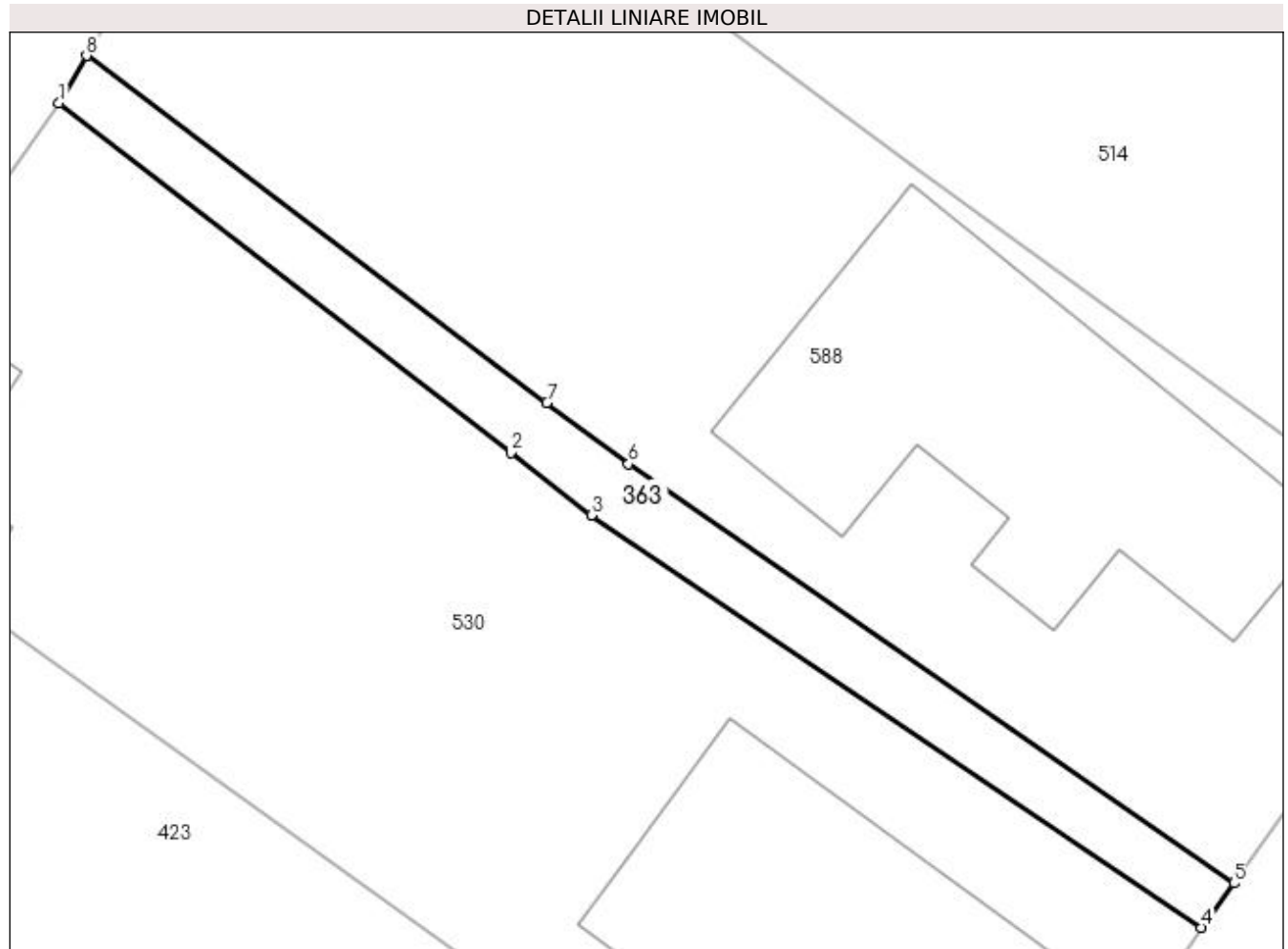
C. Partea III. SARCINI .

Inscrieri privind dezmembramintele dreptului de proprietate, drepturi reale de garanție și sarcini	Referințe
NU SUNT	

Teren

Nr cadastral	Suprafața (mp)*	Observații / Referințe
20993	Din acte: 0 Masurata: 63	

* Suprafața este determinată în planul de proiecție Stereo 70.



Date referitoare la teren

Crt	Categorie folosință	Intra vilan	Suprafața (mp)	Tarla	Parcelă	Nr. topo	Observații / Referințe
1	curți constructii	DA	63	20	681,682	-	

Lungime Segmente

1) Valorile lungimilor segmentelor sunt obținute din proiecție în plan.

Punct început	X / Y	Punct sfârșit	X / Y	Lungime segment (** (m)
1	550.909,625 403.656,648	2	550.922,065 403.647,01	15.737
2	550.922,065 403.647,01	3	550.924,291 403.645,286	2.816
3	550.924,291 403.645,286	4	550.941,101 403.633,935	20.284
4	550.941,101 403.633,935	5	550.941,986 403.635,158	1.51
5	550.941,986 403.635,158	6	550.925,31 403.646,698	20.28

Punct început	X / Y	Punct sfârșit	X / Y	Lungime segment (** (m)
6	550.925,31 403.646,698	7	550.923,062 403.648,391	2.814
7	550.923,062 403.648,391	8	550.910,378 403.657,945	15.88
8	550.910,378 403.657,945	1	550.909,625 403.656,648	1.5

** Lungimile segmentelor sunt determinate în planul de proiecție Stereo 70 și sunt rotunjite la 1 milimetru.

*** Distanța dintre puncte este formată din segmente cumulate ce sunt mai mici decât valoarea 1 milimetru.

**DATE DESPRE IMOBILUL NR. 364**

Oficiul de Cadastru și Publicitate Imobiliară PRAHOVA
Biroul de Cadastru și Publicitate Imobiliară Câmpina

A. Partea I. Descrierea imobilului

TEREN Intravilan

Adresa: Loc. Provita De Sus, Jud. Prahova, Com. Provita de Sus, Sat. Provita de Sus, T8, P886L, P889A

Nr. Crt	Nr cadastral Nr. topografic	Suprafața* (mp)	Observații / Referințe
A1	21259	Din acte: 9.115 Masurata: 9.547	Sector cadastral:16 Teren imprejmuit;

B. Partea II. Proprietari și acte

Inscrieri privitoare la dreptul de proprietate și alte drepturi reale		Referințe
9410 / 09/04/2019		
Act Notarial nr. 712, din 08/04/2019 emis de NP Musat Roxana Andreea;		
B2	Intabulare, drept de PROPRIETATEcumparare ca bun comun, dobandit prin Conventie, cota actuala 1/1, cota initiala 1/1 1) NEDELCU DORIAN-SEBASTIAN 2) NEDELCU RALUCA-GEORGIANA	A1

C. Partea III. SARCINI .

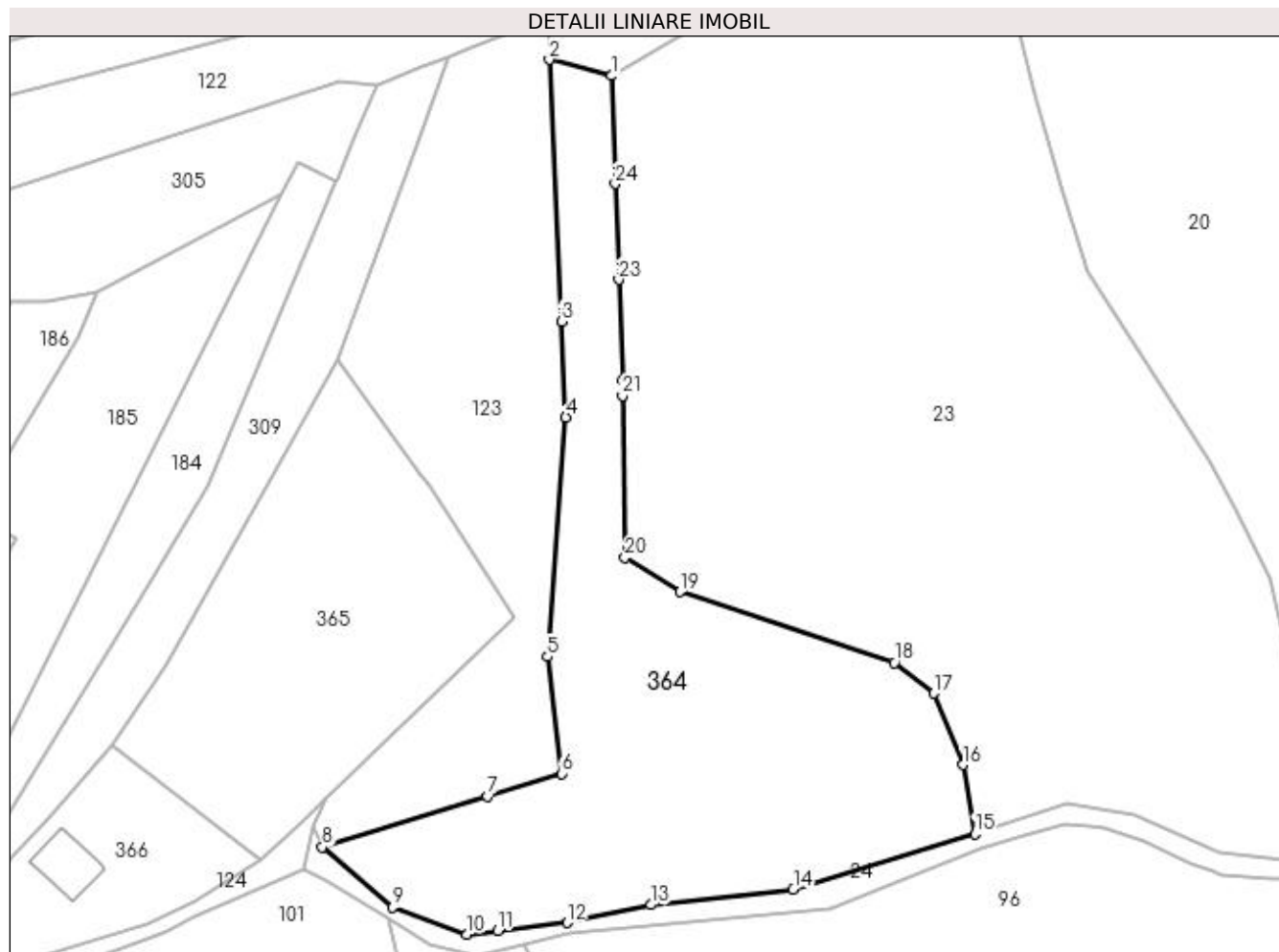
Inscrieri privind dezmembramintele dreptului de proprietate, drepturi reale de garanție și sarcini	Referințe
NU SUNT	

Anexa Nr. 1 La Partea I

Teren

Nr cadastral	Suprafața (mp)*	Observații / Referințe
21259	Din acte: 9.115 Masurata: 9.547	

* Suprafața este determinată în planul de proiecție Stereo 70.



Date referitoare la teren

Crt	Categorie folosință	Intravilan	Suprafața (mp)	Tarla	Parcelă	Nr. topo	Observații / Referințe
1	arabil	DA	834	8	886,888	-	
2	livada	DA	8.713	8	886,888	-	

Lungime Segmente

1) Valorile lungimilor segmentelor sunt obținute din proiecție în plan.

Punct început	X / Y	Punct sfârșit	X / Y	Lungime segment (** (m))
1	550.860,055 404.036,352	2	550.845,0 404.040,251	15.552
3	550.847,954 403.976,822	4	550.849,033 403.953,641	23.206
5	550.844,593 403.895,656	6	550.847,945 403.867,349	28.505
7	550.830,061 403.861,843	8	550.790,082 403.849,534	41.831

Punct început	X / Y	Punct sfârșit	X / Y	Lungime segment (** (m))
2	550.845,0 404.040,251	3	550.847,954 403.976,822	63.498
4	550.849,033 403.953,641	5	550.844,593 403.895,656	58.155
6	550.847,945 403.867,349	7	550.830,061 403.861,843	18.712
8	550.790,082 403.849,534	9	550.807,132 403.834,987	22.412

Punct început	X / Y	Punct sfârșit	X / Y	Lungime segment (** (m)
9	550.807,132 403.834,987	10	550.825,096 403.828,376	19.142
11	550.832,473 403.829,23	12	550.849,306 403.831,18	16.946
13	550.869,661 403.835,532	14	550.904,139 403.839,214	34.674
15	550.948,138 403.852,753	16	550.945,298 403.869,433	16.92
17	550.938,147 403.886,726	18	550.928,64 403.894,143	12.058
19	550.876,749 403.911,313	20	550.863,393 403.919,599	15.718
21	550.862,814 403.958,873	22	550.862,757 403.962,69	3.817
23	550.861,866 403.986,979	24	550.861,014 404.010,206	23.243

Punct început	X / Y	Punct sfârșit	X / Y	Lungime segment (** (m)
10	550.825,096 403.828,376	11	550.832,473 403.829,23	7.426
12	550.849,306 403.831,18	13	550.869,661 403.835,532	20.815
14	550.904,139 403.839,214	15	550.948,138 403.852,753	46.035
16	550.945,298 403.869,433	17	550.938,147 403.886,726	18.713
18	550.928,64 403.894,143	19	550.876,749 403.911,313	54.658
20	550.863,393 403.919,599	21	550.862,814 403.958,873	39.278
22	550.862,757 403.962,69	23	550.861,866 403.986,979	24.305
24	550.861,014 404.010,206	1	550.860,055 404.036,352	26.164

** Lungimile segmentelor sunt determinate în planul de proiecție Stereo 70 și sunt rotunjite la 1 milimetru.

*** Distanța dintre puncte este formată din segmente cumulate ce sunt mai mici decât valoarea 1 milimetru.

**DATE DESPRE IMOBILUL NR. 365**

Oficiul de Cadastru și Publicitate Imobiliară PRAHOVA
Biroul de Cadastru și Publicitate Imobiliară Câmpina

A. Partea I. Descrierea imobilului

TEREN Intravilan

Nr. CF vechi:80
Nr. cadastral vechi:102/1

Adresa: Loc. Provita De Sus, Jud. Prahova

Nr. Crt	Nr cadastral Nr. topografic	Suprafata* (mp)	Observații / Referințe
A1	20707	Din acte: 0 Masurata: 5.580	Sector cadastral:16 Teren neimprejmuit;

B. Partea II. Proprietari și acte

Inscrieri privitoare la dreptul de proprietate și alte drepturi reale		Referințe
16864 / 17/09/2014		
Act Notarial nr. 57, din 12/09/2014 emis de DINCULESCU RALUCA ADRIANA;		
B3	Intabulare, drept de PROPRIETATE, dobandit prin Succesiune, cota actuala 1/1, cota initiala 1/1 1) LICA OCTAVIAN	A1

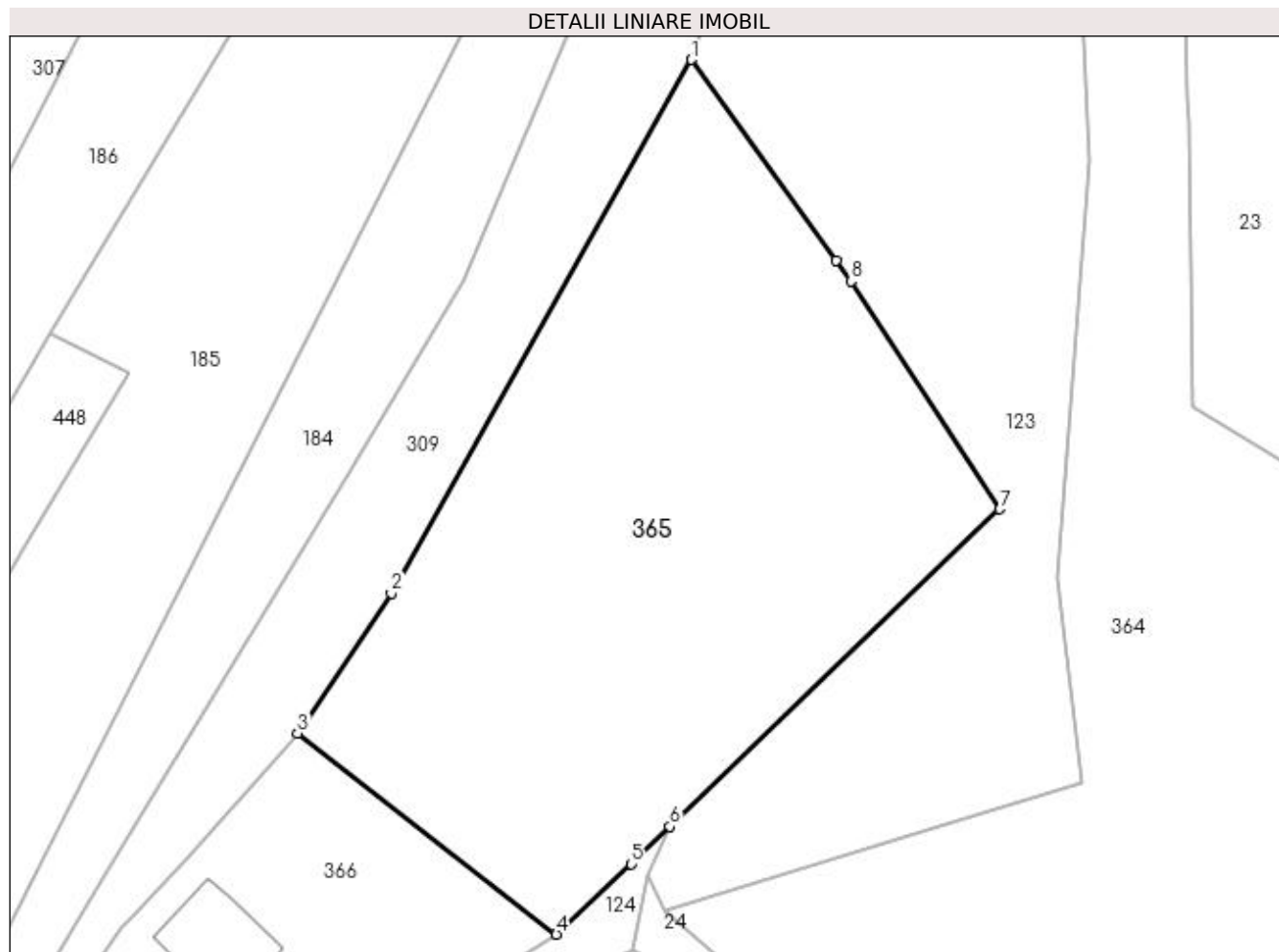
C. Partea III. SARCINI .

Inscrieri privind dezmembramintele dreptului de proprietate, drepturi reale de garanție și sarcini	Referințe
NU SUNT	

Anexa Nr. 1 La Partea I**Teren**

Nr cadastral	Suprafața (mp)*	Observații / Referințe
20707	Din acte: 0 Masurata: 5.580	

* Suprafața este determinată în planul de proiecție Stereo 70.

**Date referitoare la teren**

Crt	Categorie folosință	Intra vilan	Suprafața (mp)	Tarla	Parcelă	Nr. topo	Observații / Referințe
1	livada	DA	5.580	19	642	-	

Lungime Segmente

1) Valorile lungimilor segmentelor sunt obținute din proiecție în plan.

Punct început	X / Y	Punct sfârșit	X / Y	Lungime segment (** (m)
1	550.793,896 403.967,646	2	550.752,243 403.893,611	84.948
2	550.752,243 403.893,611	3	550.739,208 403.874,208	23.375
3	550.739,208 403.874,208	4	550.775,12 403.846,302	45.48
4	550.775,12 403.846,302	5	550.785,487 403.856,069	14.243
5	550.785,487 403.856,069	6	550.790,861 403.861,238	7.456

Punct început	X / Y	Punct sfârşit	X / Y	Lungime segment (** (m)
6	550.790,861 403.861,238	7	550.836,66 403.905,288	63.545
7	550.836,66 403.905,288	8	550.816,015 403.936,906	37.761
8	550.816,015 403.936,906	9	550.813,939 403.939,791	3.554
9	550.813,939 403.939,791	1	550.793,896 403.967,646	34.317

** Lungimile segmentelor sunt determinate în planul de proiecție Stereo 70 și sunt rotunjite la 1 milimetru.

*** Distanța dintre puncte este formată din segmente cumulate ce sunt mai mici decât valoarea 1 milimetru.

**DATE DESPRE IMOBILUL NR. 366**

Oficiul de Cadastru și Publicitate Imobiliară PRAHOVA
Biroul de Cadastru și Publicitate Imobiliară Câmpina

A. Partea I. Descrierea imobilului

TEREN Intravilan

Nr. CF vechi:1081
Nr. cadastral vechi:10312

Adresa: Loc. Provita De Sus, Str Principala, Nr. 48, Jud. Prahova

Nr. Crt	Nr cadastral Nr. topografic	Suprafața* (mp)	Observații / Referințe
A1	20382	1.926	Sector cadastral:16 Teren imprejmuit;

Construcții

Crt	Nr cadastral Nr. topografic	Adresa	Observații / Referințe
A1.1	20382-C1	Loc. Provita De Sus, Str Principala, Nr. 48, Jud. Prahova	Nr. niveluri:1; S. construita la sol:161 mp; C1-locuinta, SC PARTER.=161.00 MP,S MANSARDA=99.00MP,SC DESFASURATA=260.00MP

B. Partea II. Proprietari și acte

Inscrieri privitoare la dreptul de proprietate și alte drepturi reale		Referințe
16857 / 17/09/2014		
Act Notarial nr. 57, din 12/09/2014 emis de DINCULESCU RALUCA ADRIANA;		
B4	Intabulare, drept de PROPRIETATE, dobandit prin Succesiune, cota actuala 1/1, cota initiala 1/1 1) LICA OCTAVIAN	A1, A1.1

C. Partea III. SARCINI .

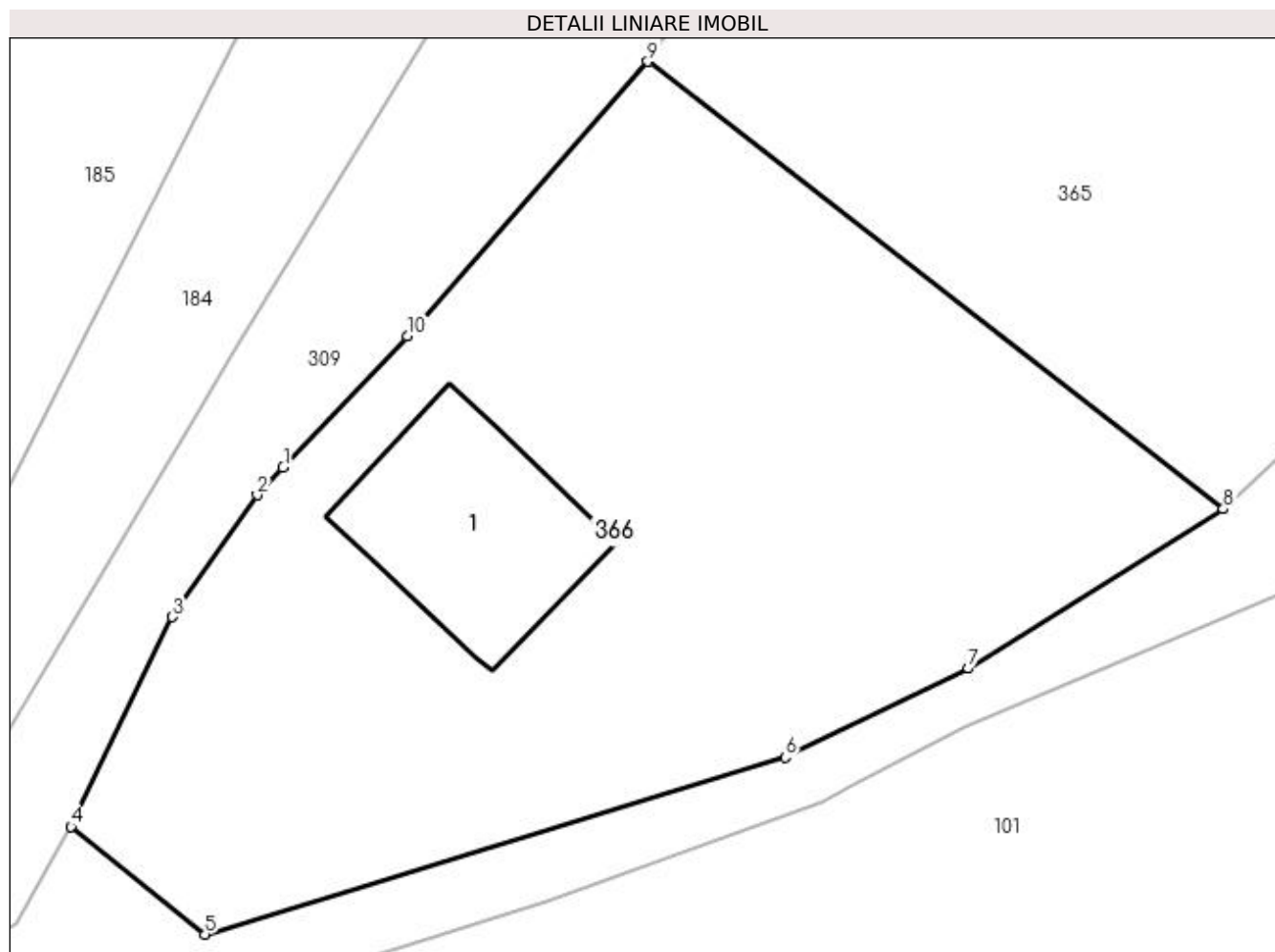
Inscrieri privind dezmembramintele dreptului de proprietate, drepturi reale de garanție și sarcini	Referințe
NU SUNT	

Anexa Nr. 1 La Partea I

Teren

Nr cadastral	Suprafața (mp)*	Observații / Referințe
20382	1.926	

* Suprafața este determinată în planul de proiecție Stereo 70.



Date referitoare la teren

Crt	Categorie folosință	Intra vilan	Suprafața (mp)	Tarla	Parcelă	Nr. topo	Observații / Referințe
1	curți constructii	DA	1.926	19	642	-	

Date referitoare la construcții

Crt	Număr	Destinație construcție	Supraf. (mp)	Situație juridică	Observații / Referințe
A1.1	20382-C1	construcții de locuințe	Din acte: 0 Masurata: 161	Cu acte	Nr. niveluri:1; S. construita la sol:161 mp; C1-locuinta, SC PARTER.=161.00 MP,S MANSARDA=99.00MP,SC DESFASURATA=260.00MP

Lungime Segmente

1) Valorile lungimilor segmentelor sunt obținute din proiecție în plan.

Punct început	X / Y	Punct sfârșit	X / Y	Lungime segment (** (m)
1	550.716,455 403.848,887	2	550.714,835 403.847,171	2.36
2	550.714,835 403.847,171	3	550.709,534 403.839,553	9.281
3	550.709,534 403.839,553	4	550.703,212 403.826,488	14.514

Punct început	X / Y	Punct sfârşit	X / Y	Lungime segment (** (m)
4	550.703,212 403.826,488	5	550.711,564 403.819,76	10.725
5	550.711,564 403.819,76	6	550.747,795 403.830,807	37.878
6	550.747,795 403.830,807	7	550.759,215 403.836,349	12.694
7	550.759,215 403.836,349	8	550.775,12 403.846,302	18.762
8	550.775,12 403.846,302	9	550.739,208 403.874,208	45.48
9	550.739,208 403.874,208	10	550.724,19 403.857,083	22.777
10	550.724,19 403.857,083	1	550.716,455 403.848,887	11.27

** Lungimile segmentelor sunt determinate în planul de proiecție Stereo 70 și sunt rotunjite la 1 milimetru.

*** Distanța dintre puncte este formată din segmente cumulate ce sunt mai mici decât valoarea 1 milimetru.

**DATE DESPRE IMOBILUL NR. 367**

Oficiul de Cadastru și Publicitate Imobiliară PRAHOVA
Biroul de Cadastru și Publicitate Imobiliară Câmpina

A. Partea I. Descrierea imobilului

TEREN Intravilan

Adresa: Loc. Provita De Sus, Nr. 94, Jud. Prahova, Tarla 17, Parcelele F 523, Cc 524

Nr. Crt	Nr cadastral Nr. topografic	Suprafața* (mp)	Observații / Referințe
A1	21400	Din acte: 1.300 Masurata: 1.165	Sector cadastral:13 Teren imprejmuit;

Construcții

Crt	Nr cadastral Nr. topografic	Adresa	Observații / Referințe
A1.1	21400-C1	Loc. Provita De Sus, Nr. 94, Jud. Prahova, Tarla 17, Parcelele F 523, Cc 524	Nr. niveluri:1; S. construita la sol:76 mp; S. construita desfasurata:76 mp; Locuinta P, construita din lemn, acoperita cu tabla.
A1.2	21400-C2	Loc. Provita De Sus, Nr. 94, Jud. Prahova, Tarla 17, Parcelele F 523, Cc 524	Nr. niveluri:1; S. construita la sol:13 mp; S. construita desfasurata:12 mp; Anexa P, construita din lemn, acoperita cu tabla.

B. Partea II. Proprietari și acte

Inscrieri privitoare la dreptul de proprietate și alte drepturi reale		Referințe
30141 / 22/07/2022		
Act Notarial nr. 357-358, din 09/12/2021 emis de BIROUL NOTARIAL MARIANA DUMITRU (act administrativ nr 4388 din 28.06.2022, emis de PRIMARIA COMUNEI PROVITA DE SUS;act administrativ nr 4359 din 27.06.2022, emis de PRIMARIA COMUNEI PROVITA DE SUS);		
B1	Intabulare, drept de PROPRIETATE, dobandit prin Succesiune, cota actuala 1/1, cota initiala 1/1 1) JIPA LUCIA	A1, A1.1, A1.2

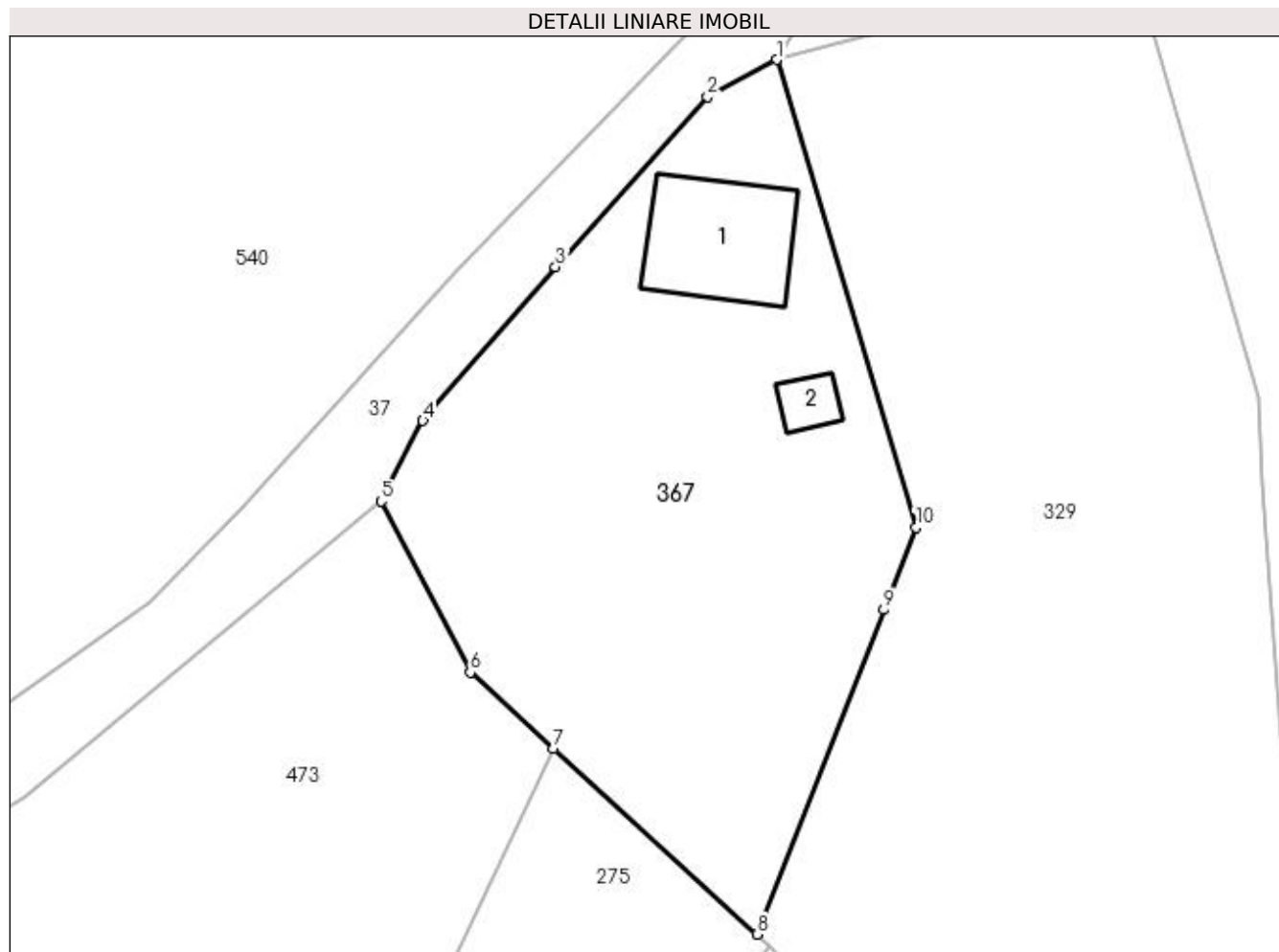
C. Partea III. SARCINI .

Inscrieri privind dezmembramintele dreptului de proprietate, drepturi reale de garanție și sarcini	Referințe
NU SUNT	

Anexa Nr. 1 La Partea I**Teren**

Nr cadastral	Suprafața (mp)*	Observații / Referințe
21400	Din acte: 1.300 Masurata: 1.165	

* Suprafața este determinată în planul de proiecție Stereo 70.

**Date referitoare la teren**

Crt	Categorie folosință	Intravilan	Suprafața (mp)	Tarla	Parcelă	Nr. topo	Observații / Referințe
1	curți constructii	DA	395	17	523,524	-	
2	faneata	DA	770	17	523,524	-	

Date referitoare la construcții

Crt	Număr	Destinație construcție	Supraf. (mp)	Situație juridică	Observații / Referințe
A1.1	21400-C1	construcții de locuințe	76	Cu acte	Nr. niveluri:1; S. construita la sol:76 mp; S. construita desfasurata:76 mp; Locuinta P, construita din lemn, acoperita cu tabla.
A1.2	21400-C2	construcții anexa	Din acte: 12 Masurata: 13	Cu acte	Nr. niveluri:1; S. construita la sol:13 mp; S. construita desfasurata:12 mp; Anexa P, construita din lemn, acoperita cu tabla.

Lungime Segmente

1) Valorile lungimilor segmentelor sunt obținute din proiecție în plan.

Punct început	X / Y	Punct sfârșit	X / Y	Lungime segment (** (m))
1	550.478,074 404.480,135	2	550.473,45 404.477,671	5.24

Punct început	X / Y	Punct sfârșit	X / Y	Lungime segment (** (m)
2	550.473,45 404.477,671	3	550.463,266 404.466,275	15.283
3	550.463,266 404.466,275	4	550.454,397 404.455,963	13.601
4	550.454,397 404.455,963	5	550.451,609 404.450,575	6.067
5	550.451,609 404.450,575	6	550.457,566 404.439,134	12.899
6	550.457,566 404.439,134	7	550.463,149 404.434,03	7.564
7	550.463,149 404.434,03	8	550.476,751 404.421,596	18.429
8	550.476,751 404.421,596	9	550.485,251 404.443,323	23.331
9	550.485,251 404.443,323	10	550.487,402 404.448,821	5.904
10	550.487,402 404.448,821	1	550.478,074 404.480,135	32.674

** Lungimile segmentelor sunt determinate în planul de proiecție Stereo 70 și sunt rotunjite la 1 milimetru.

*** Distanța dintre puncte este formată din segmente cumulate ce sunt mai mici decât valoarea 1 milimetru.

**DATE DESPRE IMOBILUL NR. 368**

Oficiul de Cadastru și Publicitate Imobiliară PRAHOVA
Biroul de Cadastru și Publicitate Imobiliară Câmpina

A. Partea I. Descrierea imobilului

TEREN Extravilan

Adresa: Jud. Prahova

Nr. Crt	Nr cadastral Nr. topografic	Suprafața* (mp)	Observații / Referințe
A1		1.700	Sector cadastral:13 Teren neimprejmit;

B. Partea II. Proprietari și acte

Inscrieri privitoare la dreptul de proprietate și alte drepturi reale		Referințe
/		
Act Notarial nr. CM 448, din 16/08/2007 emis de BN IVAN MIHAELA-SAVULESCU VASILE;		
B1	Intabulare, drept de PROPRIETATE, dobandit prin Succesiune, cota actuala 1/2, cota initiala 1/1 1) OLTEANU MARIA	A1
B2	Intabulare, drept de PROPRIETATE, dobandit prin Succesiune, cota actuala 1/2, cota initiala 1/1 1) OLTEANU IOAN-FLORIN	A1

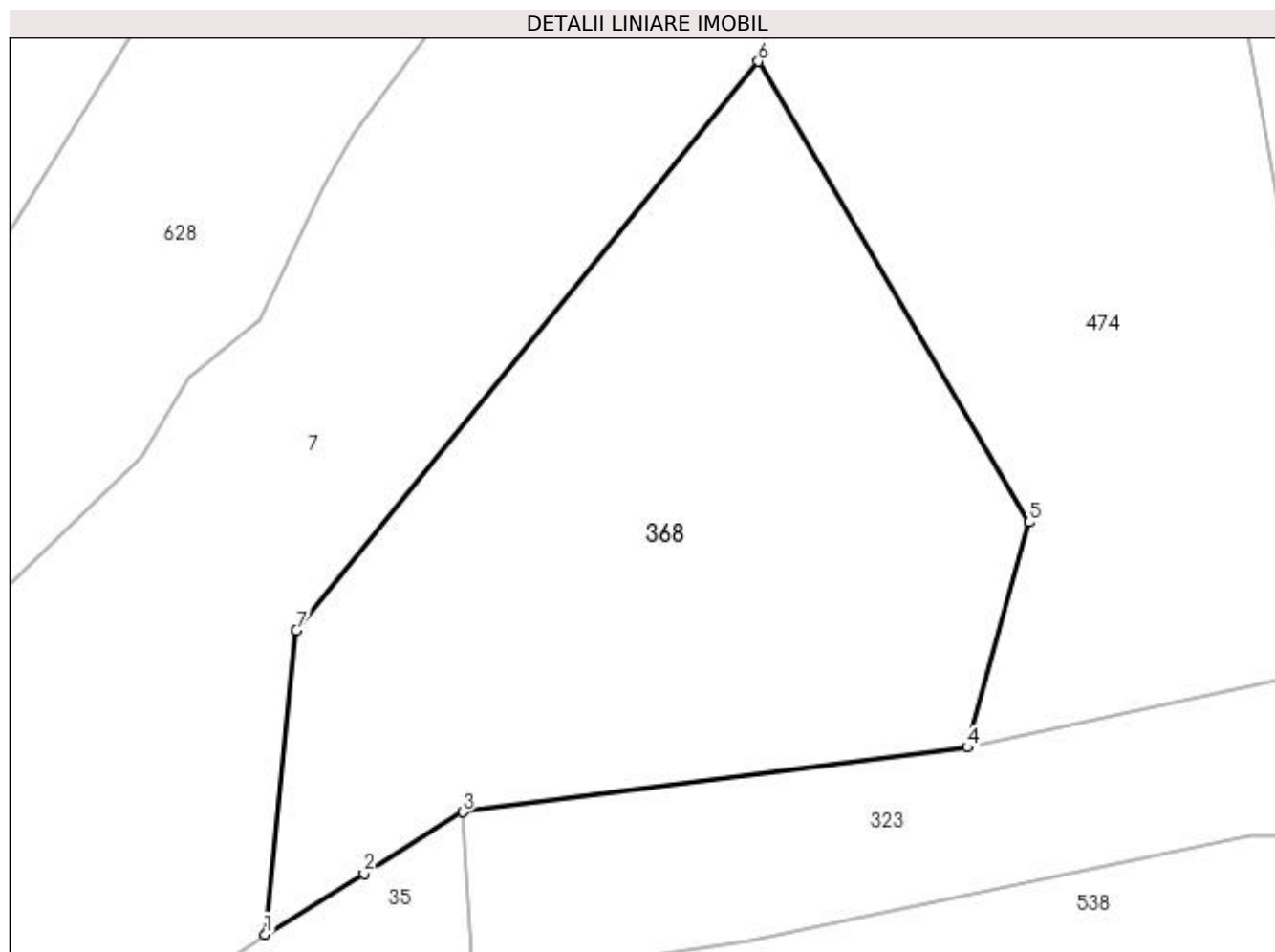
C. Partea III. SARCINI .

Inscrieri privind dezmembramintele dreptului de proprietate, drepturi reale de garanție și sarcini	Referințe
NU SUNT	

Anexa Nr. 1 La Partea I**Teren**

Nr cadastral	Suprafața (mp)*	Observații / Referințe
	1.700	

* Suprafața este determinată în planul de proiecție Stereo 70.

**Date referitoare la teren**

Crt	Categorie folosință	Intra vilan	Suprafața (mp)	Tarla	Parcelă	Nr. topo	Observații / Referințe
1	faneata	NU	1.700	7	902/9	-	

Lungime Segmente

1) Valorile lungimilor segmentelor sunt obținute din proiecție în plan.

Punct început	X / Y	Punct sfârșit	X / Y	Lungime segment (** (m)
1	550.494,509 404.575,31	2	550.501,483 404.579,618	8.197
2	550.501,483 404.579,618	3	550.508,457 404.583,926	8.197
3	550.508,457 404.583,926	4	550.544,032 404.588,49	35.867
4	550.544,032 404.588,49	5	550.548,387 404.604,361	16.458
5	550.548,387 404.604,361	6	550.529,288 404.636,839	37.677

Punct început	X / Y	Punct sfârșit	X / Y	Lungime segment (** (m)
6	550.529,288 404.636,839	7	550.496,717 404.596,748	51.654
7	550.496,717 404.596,748	1	550.494,509 404.575,31	21.551

** Lungimile segmentelor sunt determinate în planul de proiecție Stereo 70 și sunt rotunjite la 1 milimetru.

*** Distanța dintre puncte este formată din segmente cumulate ce sunt mai mici decât valoarea 1 milimetru.

**DATE DESPRE IMOBILUL NR. 369**

Oficiul de Cadastru și Publicitate Imobiliară PRAHOVA
Biroul de Cadastru și Publicitate Imobiliară Câmpina

A. Partea I. Descrierea imobilului

TEREN Extravilan

Nr. CF vechi:339

Nr. cadastral vechi:441

Adresa: Jud. Prahova

Nr. Crt	Nr cadastral Nr. topografic	Suprafața* (mp)	Observații / Referințe
A1	21088	Din acte: 2.110 Masurata: 2.219	Sector cadastral:13 Teren neimprejmuit;

B. Partea II. Proprietari și acte

Inscrieri privitoare la dreptul de proprietate și alte drepturi reale		Referințe
5129 / 30/06/2006		
Act Notarial nr. 9300, din 09/10/1995 emis de NSL Campina;		
B1	Intabulare, drept de PROPRIETATEcumparare ca bun comun, dobandit prin Conventie, cota actuala 1/1, cota initiala 1/1 1) GORGAN CORNELIU 2) GORGAN SOFRONICA <i>OBSERVATII: (provenita din conversia CF 339)</i>	A1

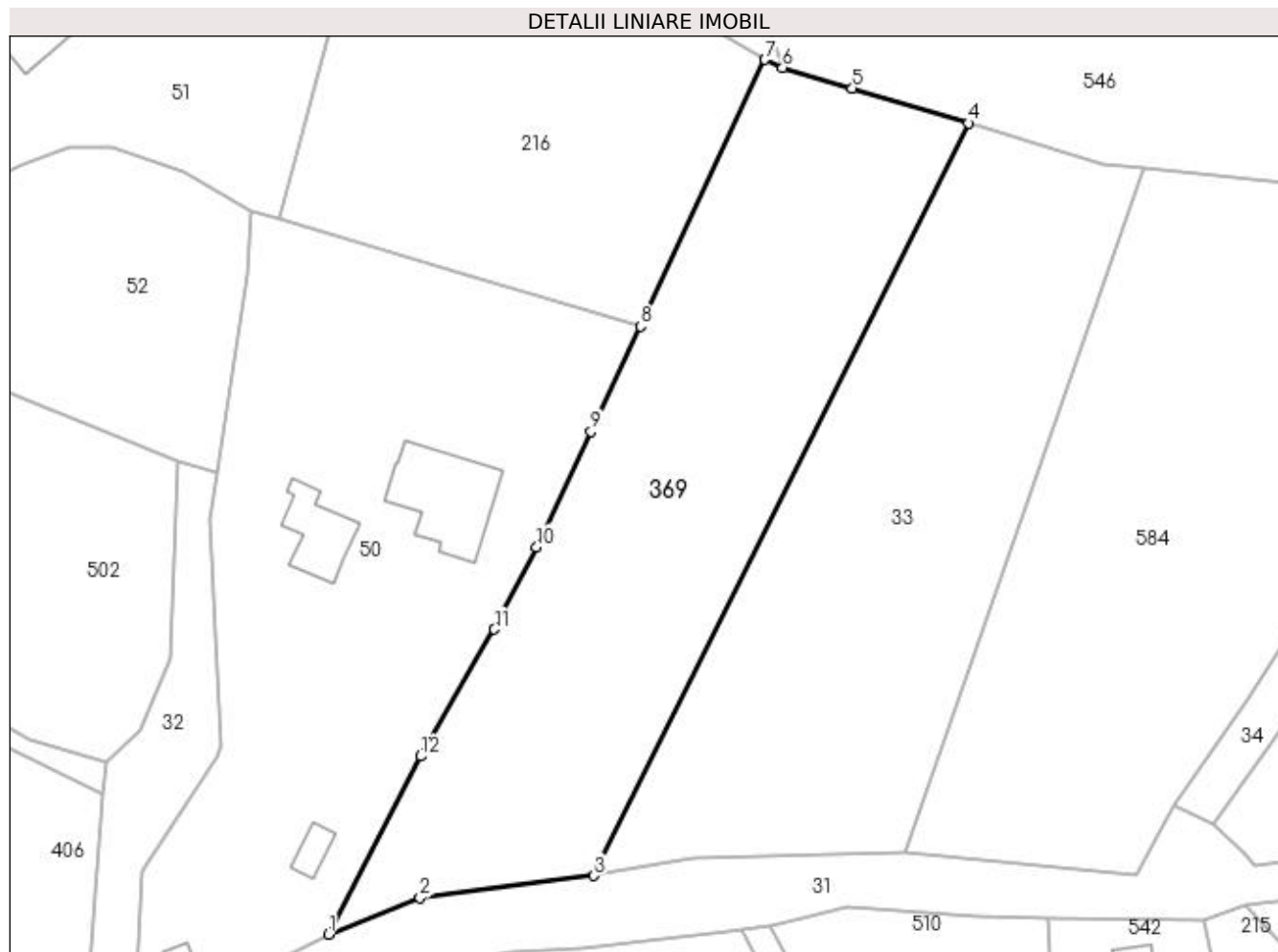
C. Partea III. SARCINI .

Inscrieri privind dezmembramintele dreptului de proprietate, drepturi reale de garanție și sarcini	Referințe
NU SUNT	

Anexa Nr. 1 La Partea I**Teren**

Nr cadastral	Suprafața (mp)*	Observații / Referințe
21088	Din acte: 2.110 Masurata: 2.219	

* Suprafața este determinată în planul de proiecție Stereo 70.

**Date referitoare la teren**

Crt	Categorie folosință	Intra vilan	Suprafața (mp)	Tarla	Parcelă	Nr. topo	Observații / Referințe
1	livada	NU	2.219	7	845/1	-	

Lungime Segmente

1) Valorile lungimilor segmentelor sunt obținute din proiecție în plan.

Punct început	X / Y	Punct sfârșit	X / Y	Lungime segment (** (m)
1	550.293,847 404.535,028	2	550.303,883 404.539,023	10.802
2	550.303,883 404.539,023	3	550.323,025 404.541,484	19.3
3	550.323,025 404.541,484	4	550.364,277 404.624,338	92.555
4	550.364,277 404.624,338	5	550.351,495 404.628,196	13.352
5	550.351,495 404.628,196	6	550.343,812 404.630,445	8.005

Punct început	X / Y	Punct sfârşit	X / Y	Lungime segment (** (m)
6	550.343,812 404.630,445	7	550.341,887 404.631,325	2.117
7	550.341,887 404.631,325	8	550.328,133 404.601,965	32.422
8	550.328,133 404.601,965	9	550.322,701 404.590,37	12.804
9	550.322,701 404.590,37	10	550.316,732 404.577,664	14.038
10	550.316,732 404.577,664	11	550.312,09 404.568,603	10.181
11	550.312,09 404.568,603	12	550.303,963 404.554,621	16.172
12	550.303,963 404.554,621	1	550.293,847 404.535,028	22.05

** Lungimile segmentelor sunt determinate în planul de proiecție Stereo 70 și sunt rotunjite la 1 milimetru.

*** Distanța dintre puncte este formată din segmente cumulate ce sunt mai mici decât valoarea 1 milimetru.

**DATE DESPRE IMOBILUL NR. 370**

Oficiul de Cadastru și Publicitate Imobiliară PRAHOVA
Biroul de Cadastru și Publicitate Imobiliară Câmpina

A. Partea I. Descrierea imobilului

TEREN Intravilan

Adresa: Loc. Provita De Sus, Jud. Prahova

Nr. Crt	Nr cadastral Nr. topografic	Suprafața* (mp)	Observații / Referințe
A1		1.425	Sector cadastral:12 Teren neimprejmuit;

B. Partea II. Proprietari și acte

Inscrieri privitoare la dreptul de proprietate și alte drepturi reale		Referințe
/		
Act Normativ nr. Legea 7, din 13/03/1996 emis de PARLAMENTUL ROMÂNIEI;		
B1	Inscrierea provizorie, drept de PROPRIETATE, dobandit prin Lege, cota actuala 1/1, cota initiala 1/1	A1
1) COMUNA PROVIȚA DE SUS, CIF:2845362, PROPRIETAR NEIDENTIFICAT		

C. Partea III. SARCINI .

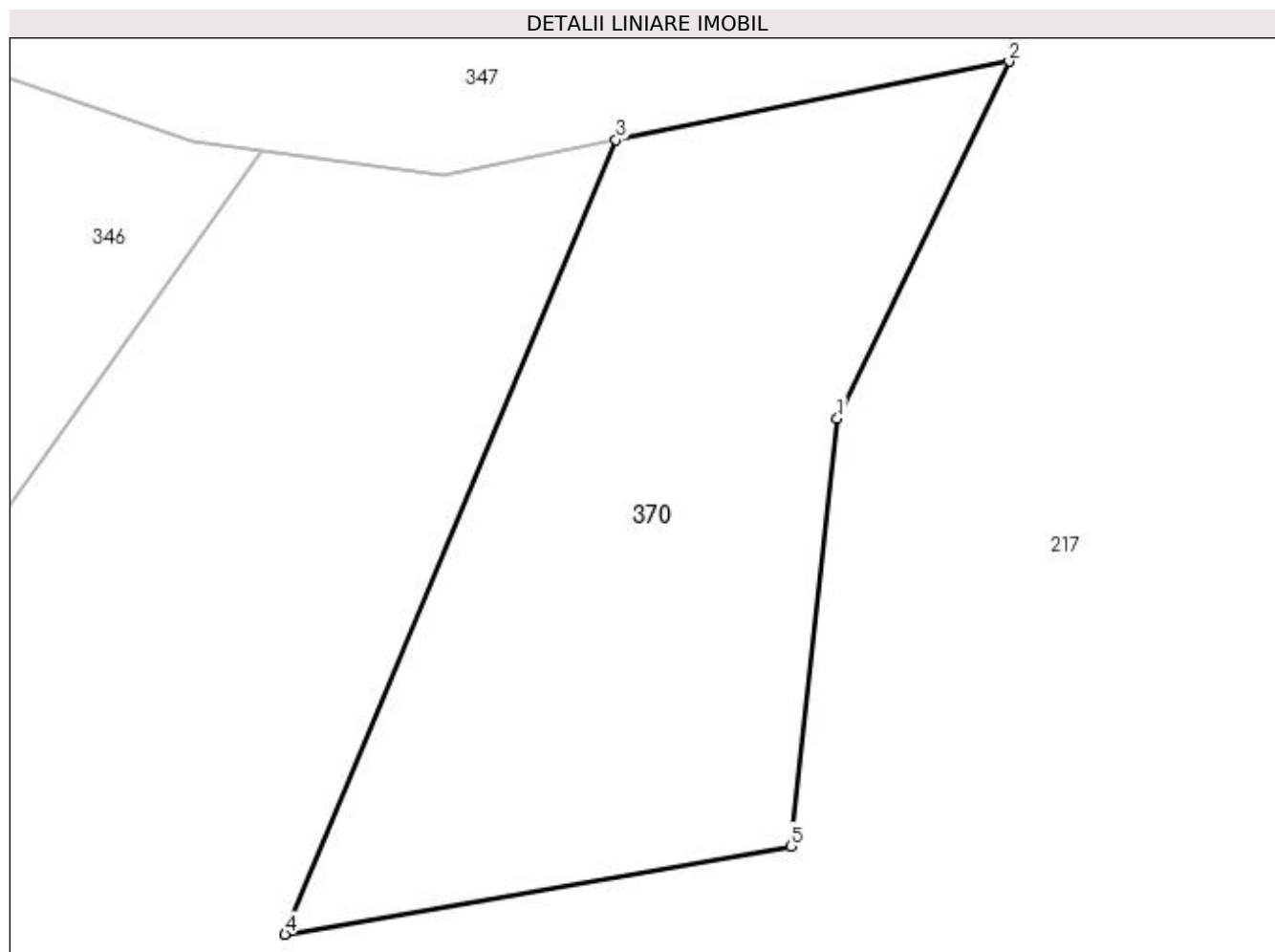
Inscrieri privind dezmembramintele dreptului de proprietate, drepturi reale de garanție și sarcini	Referințe
NU SUNT	

Anexa Nr. 1 La Partea I

Teren

Nr cadastral	Suprafața (mp)*	Observații / Referințe
	1.425	

* Suprafața este determinată în planul de proiecție Stereo 70.



Date referitoare la teren

Crt	Categorie folosință	Intravilan	Suprafața (mp)	Tarla	Parcelă	Nr. topo	Observații / Referințe
2	livada	DA	1.425	5	673,674	-	

Lungime Segmente

1) Valorile lungimilor segmentelor sunt obținute din proiecție în plan.

Punct început	X / Y	Punct sfârșit	X / Y	Lungime segment (** (m)
1	550.101,216 404.965,639	2	550.113,0 404.990,084	27.137
2	550.113,0 404.990,084	3	550.086,051 404.984,699	27.482
3	550.086,051 404.984,699	4	550.063,347 404.930,27	58.974
4	550.063,347 404.930,27	5	550.098,013 404.936,321	35.19
5	550.098,013 404.936,321	1	550.101,216 404.965,639	29.492

**** Lungimile segmentelor sunt determinate în planul de proiecție Stereo 70 și sunt rotunjite la 1 milimetru.**

***** Distanța dintre puncte este formată din segmente cumulate ce sunt mai mici decât valoarea 1 milimetru.**

**DATE DESPRE IMOBILUL NR. 371**

Oficiul de Cadastru și Publicitate Imobiliară PRAHOVA
Biroul de Cadastru și Publicitate Imobiliară Câmpina

A. Partea I. Descrierea imobilului

TEREN Intravilan

Adresa: Loc. Provita De Sus, Jud. Prahova

Nr. Crt	Nr cadastral Nr. topografic	Suprafața* (mp)	Observații / Referințe
A1		4.508	Sector cadastral:12 Teren neimprejmuit;

B. Partea II. Proprietari și acte

Inscrieri privitoare la dreptul de proprietate și alte drepturi reale	Referințe
/	
Act Notarial nr. APV 3001, din 15/10/2020 emis de SPN SAVULESCU VASILE-IVAN MIHAELA;	
B1	A1
Intabulare, drept de PROPRIETATE, dobandit prin Conventie, cota actuala 1/1, cota initiala 1/1 1) SOCET ION	

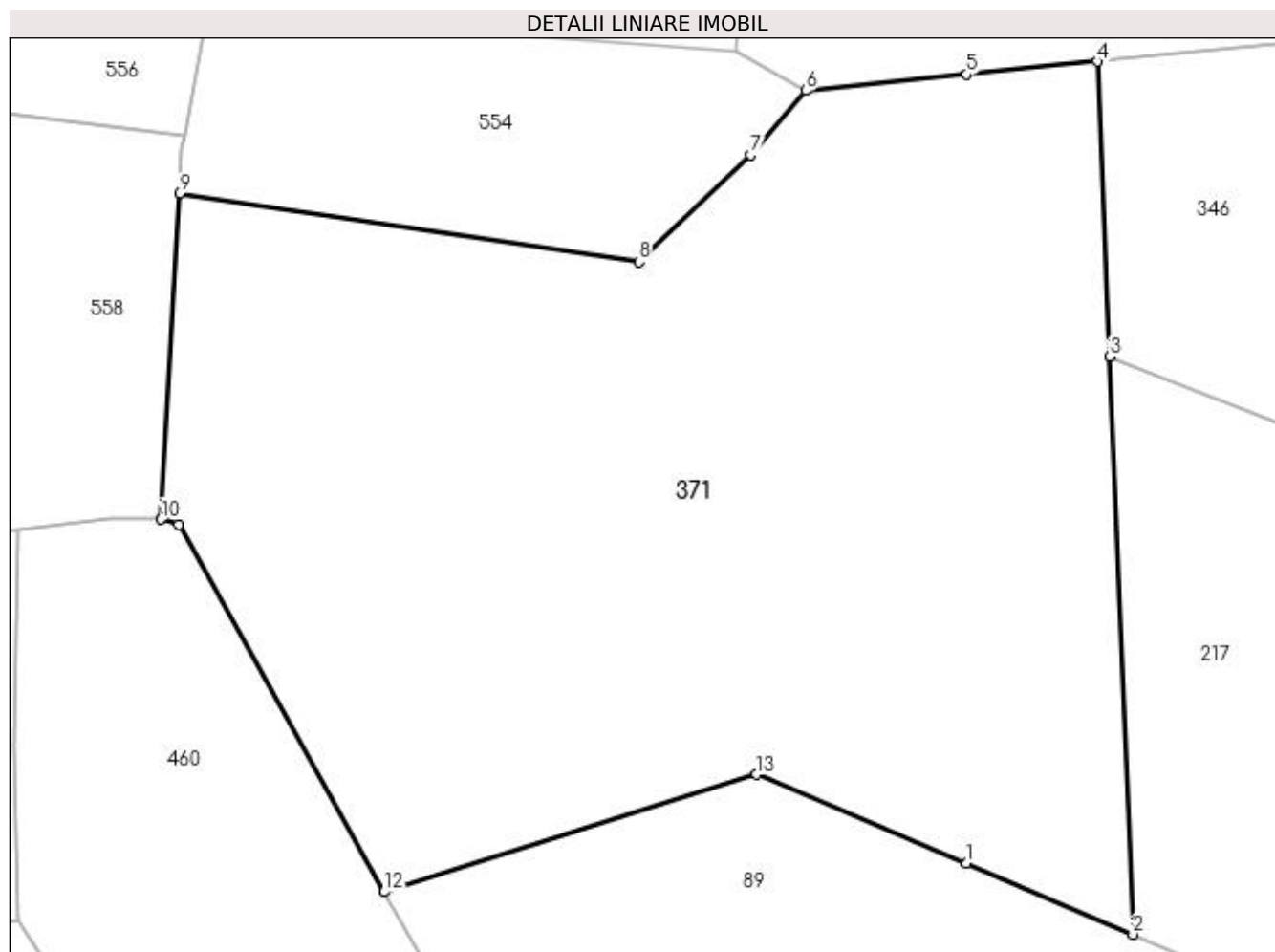
C. Partea III. SARCINI .

Inscrieri privind dezmembramintele dreptului de proprietate, drepturi reale de garanție și sarcini	Referințe
NU SUNT	

Anexa Nr. 1 La Partea I**Teren**

Nr cadastral	Suprafața (mp)*	Observații / Referințe
	4.508	

* Suprafața este determinată în planul de proiecție Stereo 70.

**Date referitoare la teren**

Crt	Categorie folosință	Intra vilan	Suprafața (mp)	Tarla	Parcelă	Nr. topo	Observații / Referințe
1	livada	DA	4.508	5	782	-	Pct. 'La Groapă'

Lungime Segmente

1) Valorile lungimilor segmentelor sunt obținute din proiecție în plan.

Punct început	X / Y	Punct sfârșit	X / Y	Lungime segment (** (m)
1	549.982,625 404.900,498	2	549.997,037 404.894,378	15.658
2	549.997,037 404.894,378	3	549.995,012 404.944,203	49.866
3	549.995,012 404.944,203	4	549.993,977 404.969,676	25.494
4	549.993,977 404.969,676	5	549.982,678 404.968,578	11.352
5	549.982,678 404.968,578	6	549.968,774 404.967,17	13.975

Punct început	X / Y	Punct sfârșit	X / Y	Lungime segment (** (m)
6	549.968,774 404.967,17	7	549.964,026 404.961,631	7.295
7	549.964,026 404.961,631	8	549.954,4 404.952,369	13.358
8	549.954,4 404.952,369	9	549.914,725 404.958,288	40.114
9	549.914,725 404.958,288	10	549.913,16 404.930,18	28.152
10	549.913,16 404.930,18	11	549.914,69 404.929,75	1.589
11	549.914,69 404.929,75	12	549.932,394 404.898,057	36.303
12	549.932,394 404.898,057	13	549.964,566 404.908,166	33.723
13	549.964,566 404.908,166	1	549.982,625 404.900,498	19.62

** Lungimile segmentelor sunt determinate în planul de proiecție Stereo 70 și sunt rotunjite la 1 milimetru.

*** Distanța dintre puncte este formată din segmente cumulate ce sunt mai mici decât valoarea 1 milimetru.

**DATE DESPRE IMOBILUL NR. 372**

Oficiul de Cadastru și Publicitate Imobiliară PRAHOVA
Biroul de Cadastru și Publicitate Imobiliară Câmpina

A. Partea I. Descrierea imobilului

TEREN Intravilan

Adresa: Loc. Provita De Sus, Jud. Prahova

Nr. Crt	Nr cadastral Nr. topografic	Suprafața* (mp)	Observații / Referințe
A1		1.200	Sector cadastral:12 Teren neimprejmuit;

B. Partea II. Proprietari și acte

Inscrieri privitoare la dreptul de proprietate și alte drepturi reale		Referințe
/		
Act Normativ nr. Legea 7, din 13/03/1996 emis de PARLAMENTUL ROMÂNIEI;		
B1	Inscrierea provizorie, drept de PROPRIETATE, dobandit prin Lege, cota actuala 1/1, cota initiala 1/1	A1
1) COMUNA PROVIȚA DE SUS, CIF:2845362, PROPRIETAR NEIDENTIFICAT		

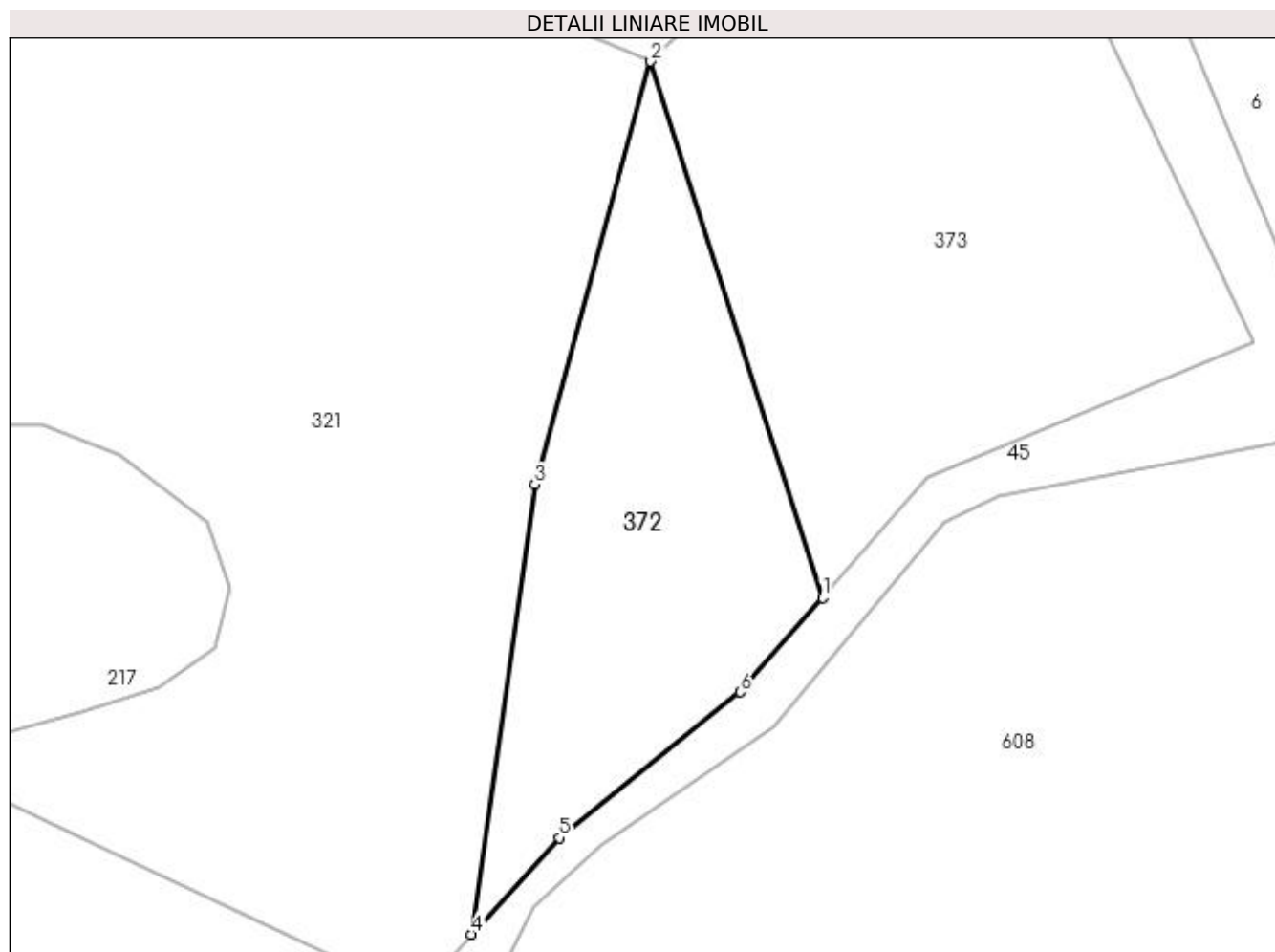
C. Partea III. SARCINI .

Inscrieri privind dezmembramintele dreptului de proprietate, drepturi reale de garanție și sarcini	Referințe
NU SUNT	

Teren

Nr cadastral	Suprafața (mp)*	Observații / Referințe
	1.200	

* Suprafața este determinată în planul de proiecție Stereo 70.



Date referitoare la teren

Crt	Categorie folosință	Intravilan	Suprafața (mp)	Tarla	Parcelă	Nr. topo	Observații / Referințe
1	pasune	DA	1.200	5	630	-	

Lungime Segmente

1) Valorile lungimilor segmentelor sunt obținute din proiecție în plan.

Punct început	X / Y	Punct sfârșit	X / Y	Lungime segment (** (m)
1	550.279,331 405.055,206	2	550.263,193 405.105,546	52.864
2	550.263,193 405.105,546	3	550.252,304 405.065,84	41.172
3	550.252,304 405.065,84	4	550.246,374 405.023,594	42.66
4	550.246,374 405.023,594	5	550.254,605 405.032,664	12.248
5	550.254,605 405.032,664	6	550.271,609 405.046,344	21.824

Punct început	X / Y	Punct sfârşit	X / Y	Lungime segment (** (m)
6	550.271,609 405.046,344	1	550.279,331 405.055,206	11.754

** Lungimile segmentelor sunt determinate în planul de proiecţie Stereo 70 şi sunt rotunjite la 1 milimetru.

*** Distanţa dintre puncte este formată din segmente cumulate ce sunt mai mici decât valoarea 1 milimetru.

**DATE DESPRE IMOBILUL NR. 373**

Oficiul de Cadastru și Publicitate Imobiliară PRAHOVA
Biroul de Cadastru și Publicitate Imobiliară Câmpina

A. Partea I. Descrierea imobilului

TEREN Intravilan

Adresa: Loc. Provita De Sus, Jud. Prahova

Nr. Crt	Nr cadastral Nr. topografic	Suprafața* (mp)	Observații / Referințe
A1		2.360	Sector cadastral:12 Teren neimprejmuit;

B. Partea II. Proprietari și acte

Inscrieri privitoare la dreptul de proprietate și alte drepturi reale		Referințe
/		
Act Normativ nr. Legea 7, din 13/03/1996 emis de PARLAMENTUL ROMÂNIEI;		
B1	Inscrierea provizorie, drept de PROPRIETATE, dobandit prin Lege, cota actuala 1/1, cota initiala 1/1	A1
1) COMUNA PROVIȚA DE SUS, CIF:2845362, PROPRIETAR NEIDENTIFICAT		

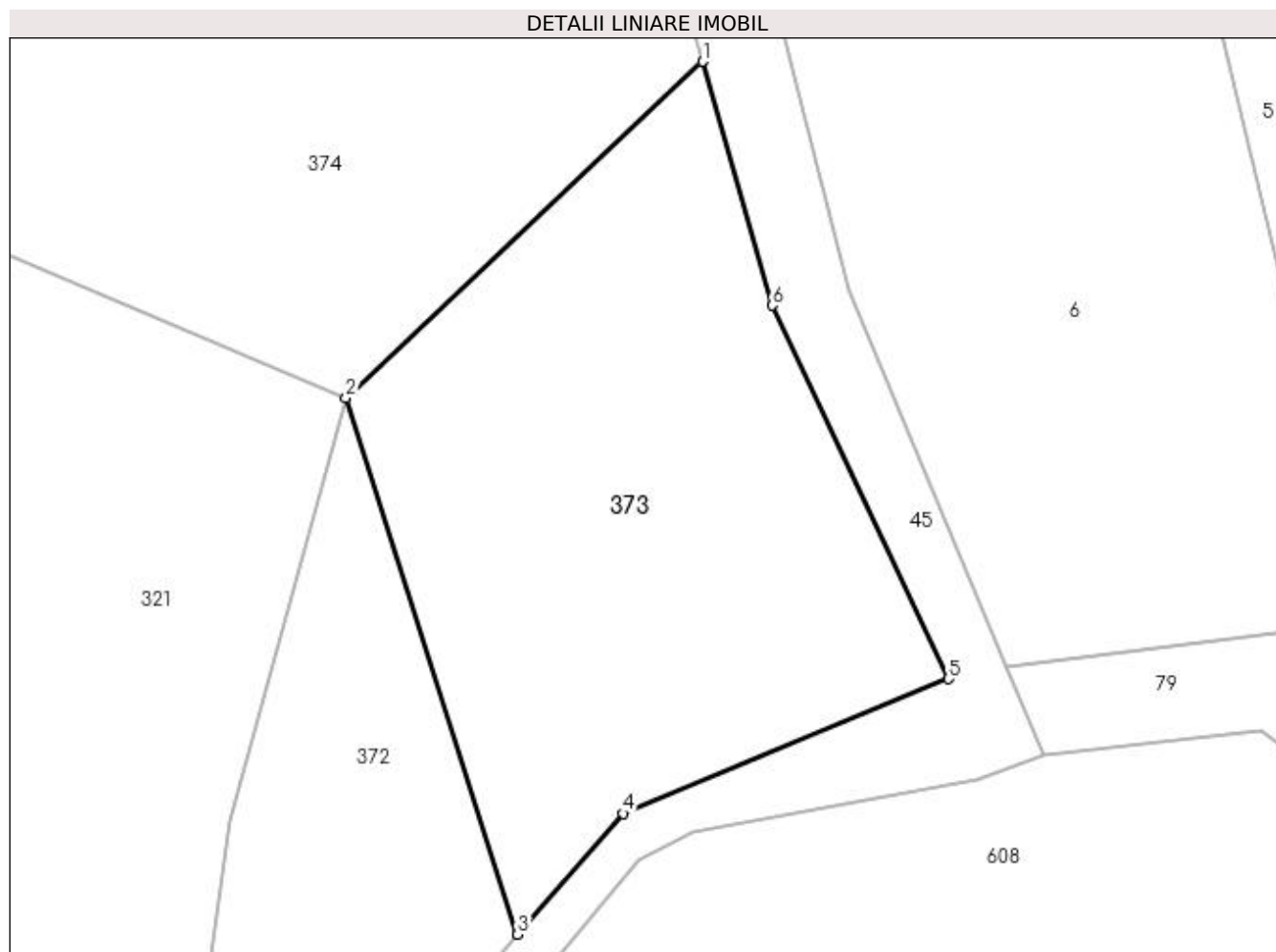
C. Partea III. SARCINI .

Inscrieri privind dezmembramintele dreptului de proprietate, drepturi reale de garanție și sarcini	Referințe
NU SUNT	

Anexa Nr. 1 La Partea I**Teren**

Nr cadastral	Suprafața (mp)*	Observații / Referințe
	2.360	

* Suprafața este determinată în planul de proiecție Stereo 70.

**Date referitoare la teren**

Crt	Categorie folosință	Intra vilan	Suprafața (mp)	Tarla	Parcelă	Nr. topo	Observații / Referințe
1	pasune	DA	2.360	5	629	-	

Lungime Segmente

1) Valorile lungimilor segmentelor sunt obținute din proiecție în plan.

Punct început	X / Y	Punct sfârșit	X / Y	Lungime segment (** (m)
1	550.296,682 405.137,136	2	550.263,193 405.105,546	46.037
2	550.263,193 405.105,546	3	550.279,331 405.055,206	52.864
3	550.279,331 405.055,206	4	550.289,215 405.066,549	15.045
4	550.289,215 405.066,549	5	550.319,77 405.079,202	33.071
5	550.319,77 405.079,202	6	550.303,206 405.114,23	38.747

Punct început	X / Y	Punct sfârşit	X / Y	Lungime segment (** (m)
6	550.303,206 405.114,23	1	550.296,682 405.137,136	23.817

** Lungimile segmentelor sunt determinate în planul de proiecţie Stereo 70 şi sunt rotunjite la 1 milimetru.

*** Distanţa dintre puncte este formată din segmente cumulate ce sunt mai mici decât valoarea 1 milimetru.

**DATE DESPRE IMOBILUL NR. 374**

Oficiul de Cadastru și Publicitate Imobiliară PRAHOVA
Biroul de Cadastru și Publicitate Imobiliară Câmpina

A. Partea I. Descrierea imobilului

TEREN Intravilan

Adresa: Loc. Provita De Sus, Jud. Prahova

Nr. Crt	Nr cadastral Nr. topografic	Suprafața* (mp)	Observații / Referințe
A1		2.900	Sector cadastral:12 Teren neimprejmuit;

B. Partea II. Proprietari și acte

Inscrieri privitoare la dreptul de proprietate și alte drepturi reale		Referințe
/		
Act Normativ nr. Legea 7, din 13/03/1996 emis de PARLAMENTUL ROMÂNIEI;		
B1	Inscrierea provizorie, drept de PROPRIETATE, dobandit prin Lege, cota actuala 1/1, cota initiala 1/1	A1
1) COMUNA PROVIȚA DE SUS, CIF:2845362, PROPRIETAR NEIDENTIFICAT		

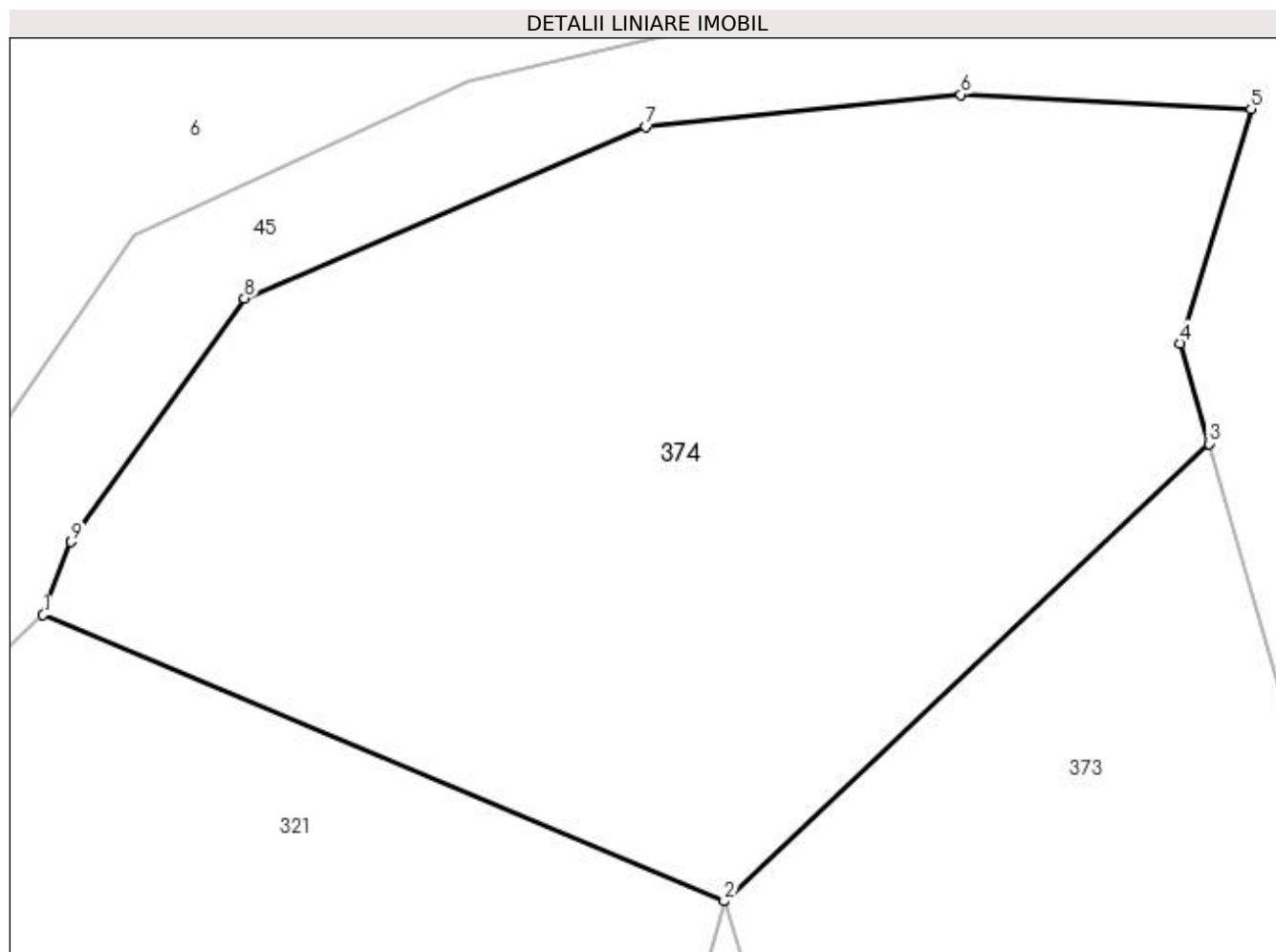
C. Partea III. SARCINI .

Inscrieri privind dezmembramintele dreptului de proprietate, drepturi reale de garanție și sarcini	Referințe
NU SUNT	

Anexa Nr. 1 La Partea I**Teren**

Nr cadastral	Suprafața (mp)*	Observații / Referințe
	2.900	

* Suprafața este determinată în planul de proiecție Stereo 70.

**Date referitoare la teren**

Crt	Categorie folosință	Intravilan	Suprafața (mp)	Tarla	Parcelă	Nr. topo	Observații / Referințe
1	faneata	DA	2.900	5	631	-	

Lungime Segmente

1) Valorile lungimilor segmentelor sunt obținute din proiecție în plan.

Punct început	X / Y	Punct sfârșit	X / Y	Lungime segment (** (m)
1	550.216,159 405.125,323	2	550.263,193 405.105,546	51.023
2	550.263,193 405.105,546	3	550.296,682 405.137,136	46.037
3	550.296,682 405.137,136	4	550.294,708 405.144,069	7.209
4	550.294,708 405.144,069	5	550.299,59 405.160,23	16.882
5	550.299,59 405.160,23	6	550.279,558 405.161,231	20.057

Punct început	X / Y	Punct sfârşit	X / Y	Lungime segment (** (m)
6	550.279,558 405.161,231	7	550.257,782 405.159,01	21.889
7	550.257,782 405.159,01	8	550.230,066 405.147,184	30.134
8	550.230,066 405.147,184	9	550.218,111 405.130,348	20.649
9	550.218,111 405.130,348	1	550.216,159 405.125,323	5.391

** Lungimile segmentelor sunt determinate în planul de proiecție Stereo 70 și sunt rotunjite la 1 milimetru.

*** Distanța dintre puncte este formată din segmente cumulate ce sunt mai mici decât valoarea 1 milimetru.

**DATE DESPRE IMOBILUL NR. 375**

Oficiul de Cadastru și Publicitate Imobiliară PRAHOVA
Biroul de Cadastru și Publicitate Imobiliară Câmpina

A. Partea I. Descrierea imobilului

TEREN Extravilan

Adresa: Jud. Prahova

Nr. Crt	Nr cadastral Nr. topografic	Suprafața* (mp)	Observații / Referințe
A1		47.963	Sector cadastral:12 Teren neimprejmuit;

B. Partea II. Proprietari și acte

Inscrieri privitoare la dreptul de proprietate și alte drepturi reale		Referințe
/		
Act Normativ nr. Legea 7, din 13/03/1996 emis de PARLAMENTUL ROMÂNIEI;		
B1	Inscrierea provizorie, drept de PROPRIETATE, dobandit prin Lege, cota actuala 1/1, cota initiala 1/1	A1
1) COMUNA PROVIȚA DE SUS, CIF:2845362, PROPRIETAR NEIDENTIFICAT		

C. Partea III. SARCINI .

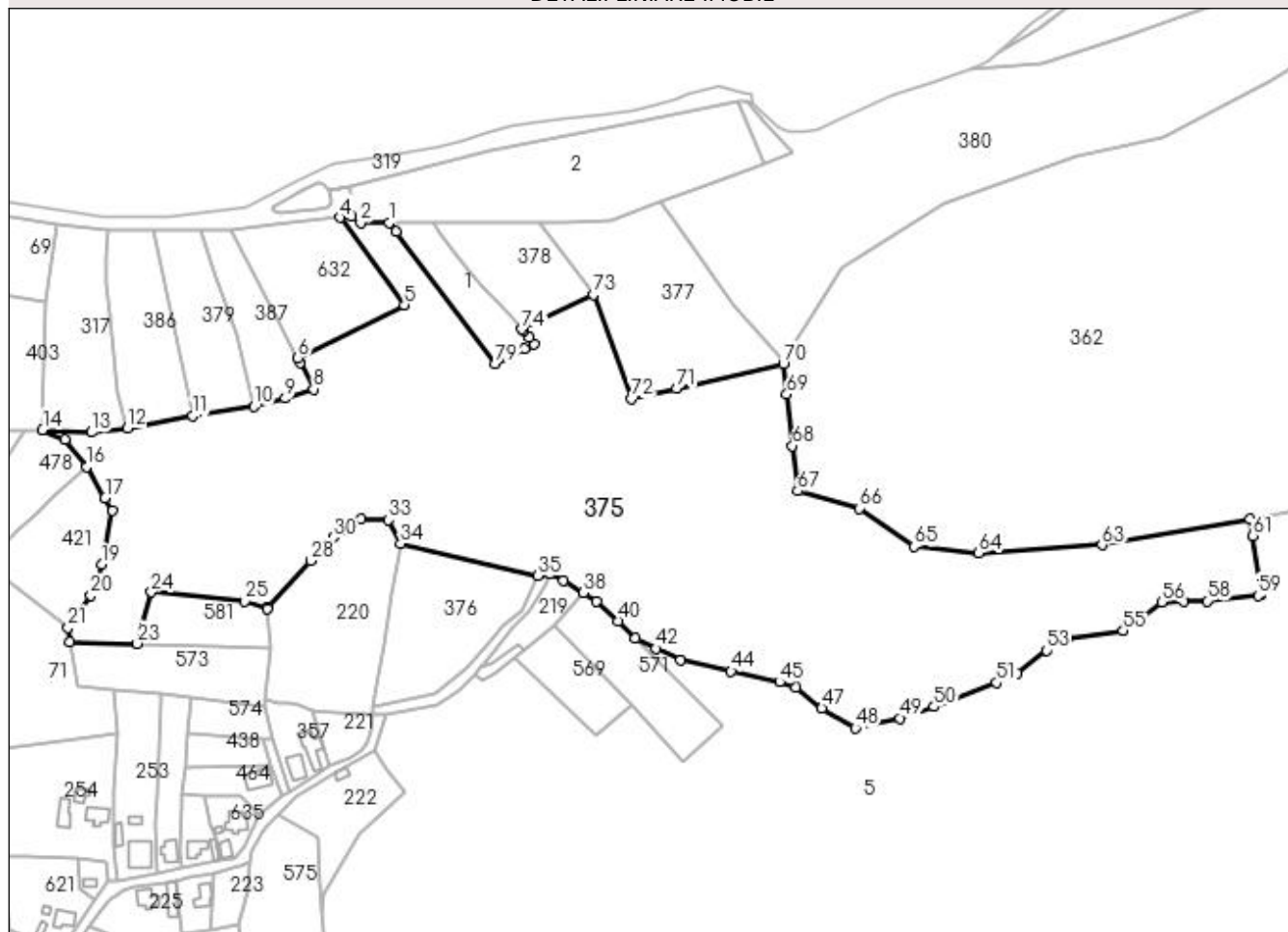
Inscrieri privind dezmembramintele dreptului de proprietate, drepturi reale de garanție și sarcini	Referințe
NU SUNT	

Teren

Nr cadastral	Suprafața (mp)*	Observații / Referințe
	47.963	

* Suprafața este determinată în planul de proiecție Stereo 70.

DETALII LINIARE IMOBIL



Date referitoare la teren

Crt	Categorie folosință	Intravilan	Suprafața (mp)	Tarla	Parcelă	Nr. topo	Observații / Referințe
1	faneata	NU	47.963	4	554	-	

Lungime Segmente

1) Valorile lungimilor segmentelor sunt obținute din proiecție în plan.

Punct început	X / Y	Punct sfârșit	X / Y	Lungime segment	Punct început	X / Y	Punct sfârșit	X / Y	Lungime segment	Punct început	X / Y	Punct sfârșit	X / Y	Lungime segment
1	549.909,787 405.775,71	2	549.896,62 405.775,576	13.168	2	549.896,62 405.775,576	3	549.892,484 405.778,709	5.189	3	549.892,484 405.778,709	4	549.887,088 405.778,113	5.429
4	549.887,088 405.778,113	5	549.916,727 405.737,95	49.915	5	549.916,727 405.737,95	6	549.867,655 405.713,607	54.778	6	549.867,655 405.713,607	7	549.868,818 405.711,426	2.472
7	549.868,818 405.711,426	8	549.874,818 405.699,298	13.531	8	549.874,818 405.699,298	9	549.861,931 405.694,987	13.589	9	549.861,931 405.694,987	10	549.847,479 405.691,27	14.922
10	549.847,479 405.691,27	11	549.819,437 405.686,906	28.38	11	549.819,437 405.686,906	12	549.789,439 405.681,21	30.534	12	549.789,439 405.681,21	13	549.772,779 405.679,373	16.761
13	549.772,779 405.679,373	14	549.750,333 405.680,433	22.471	14	549.750,333 405.680,433	15	549.760,623 405.675,919	11.237	15	549.760,623 405.675,919	16	549.770,42 405.663,39	15.905
16	549.770,42 405.663,39	17	549.779,053 405.649,213	16.599	17	549.779,053 405.649,213	18	549.782,584 405.643,415	6.789	18	549.782,584 405.643,415	19	549.777,437 405.618,597	25.346

Punct început	X / Y	Punct sfârșit	X / Y	Lungime segment	Punct început	X / Y	Punct sfârșit	X / Y	Lungime segment	Punct început	X / Y	Punct sfârșit	X / Y	Lungime segment
19	549.777,437 405.618,597	20	549.772,571 405.604,411	14.997	20	549.772,571 405.604,411	21	549.762,013 405.589,688	18.117	21	549.762,013 405.589,688	22	549.762,793 405.583,133	6.601
22	549.762,793 405.583,133	23	549.793,886 405.582,283	31.105	23	549.793,886 405.582,283	24	549.800,301 405.605,913	24.485	24	549.800,301 405.605,913	25	549.843,268 405.601,786	43.165
25	549.843,268 405.601,786	26	549.853,578 405.598,423	10.845	26	549.853,578 405.598,423	27	549.853,516 405.599,096	0.676	27	549.853,516 405.599,096	28	549.873,531 405.620,45	29.268
28	549.873,531 405.620,45	29	549.879,077 405.626,057	7.886	29	549.879,077 405.626,057	30	549.884,107 405.631,14	7.151	30	549.884,107 405.631,14	31	549.888,811 405.634,21	5.617
31	549.888,811 405.634,21	32	549.896,779 405.639,412	9.516	32	549.896,779 405.639,412	33	549.909,461 405.639,183	12.684	33	549.909,461 405.639,183	34	549.914,987 405.628,194	12.3
34	549.914,987 405.628,194	35	549.978,086 405.613,546	64.777	35	549.978,086 405.613,546	36	549.983,751 405.614,429	5.733	36	549.983,751 405.614,429	37	549.989,681 405.611,277	6.716
37	549.989,681 405.611,277	38	549.998,889 405.605,616	10.809	38	549.998,889 405.605,616	39	550.005,144 405.601,77	7.343	39	550.005,144 405.601,77	40	550.015,083 405.592,753	13.42
40	550.015,083 405.592,753	41	550.022,833 405.584,83	11.083	41	550.022,833 405.584,83	42	550.032,154 405.580,007	10.495	42	550.032,154 405.580,007	43	550.043,689 405.574,805	12.654
43	550.043,689 405.574,805	44	550.066,825 405.569,608	23.713	44	550.066,825 405.569,608	45	550.089,099 405.564,604	22.829	45	550.089,099 405.564,604	46	550.096,44 405.562,145	7.742
46	550.096,44 405.562,145	47	550.108,56 405.552,523	15.475	47	550.108,56 405.552,523	48	550.123,873 405.543,377	17.836	48	550.123,873 405.543,377	49	550.144,48 405.547,992	21.117
49	550.144,48 405.547,992	50	550.160,169 405.553,355	16.58	50	550.160,169 405.553,355	51	550.188,94 405.564,257	30.767	51	550.188,94 405.564,257	52	550.198,362 405.568,513	10.339
52	550.198,362 405.568,513	53	550.211,84 405.579,227	17.218	53	550.211,84 405.579,227	54	550.221,222 405.584,556	10.79	54	550.221,222 405.584,556	55	550.247,121 405.588,178	26.151
55	550.247,121 405.588,178	56	550.264,806 405.601,434	22.102	56	550.264,806 405.601,434	57	550.274,822 405.601,844	10.024	57	550.274,822 405.601,844	58	550.285,656 405.601,844	10.834
58	550.285,656 405.601,844	59	550.309,248 405.604,356	23.725	59	550.309,248 405.604,356	60	550.310,384 405.604,678	1.181	60	550.310,384 405.604,678	61	550.306,814 405.631,896	27.451
61	550.306,814 405.631,896	62	550.305,465 405.639,562	7.784	62	550.305,465 405.639,562	63	550.237,359 405.627,577	69.152	63	550.237,359 405.627,577	64	550.180,717 405.624,003	56.755
64	550.180,717 405.624,003	65	550.150,89 405.626,869	29.964	65	550.150,89 405.626,869	66	550.125,671 405.644,427	30.729	66	550.125,671 405.644,427	67	550.097,372 405.652,401	29.401
67	550.097,372 405.652,401	68	550.095,041 405.673,198	20.927	68	550.095,041 405.673,198	69	550.092,388 405.696,859	23.809	69	550.092,388 405.696,859	70	550.090,807 405.710,963	14.192
70	550.090,807 405.710,963	71	550.041,719 405.699,409	50.429	71	550.041,719 405.699,409	72	550.020,953 405.694,854	21.26	72	550.020,953 405.694,854	73	550.003,429 405.742,72	50.973
73	550.003,429 405.742,72	74	549.970,591 405.726,83	36.48	74	549.970,591 405.726,83	75	549.971,348 405.726,011	1.115	75	549.971,348 405.726,011	76	549.974,017 405.723,125	3.931
76	549.974,017 405.723,125	77	549.976,177 405.720,061	3.749	77	549.976,177 405.720,061	78	549.971,956 405.717,904	4.74	78	549.971,956 405.717,904	79	549.958,368 405.710,958	15.26
79	549.958,368 405.710,958	80	549.912,897 405.771,551	75.757	80	549.912,897 405.771,551	1	549.909,787 405.775,71	5.193					

** Lungimile segmentelor sunt determinate în planul de proiecție Stereo 70 și sunt rotunjite la 1 milimetru.

*** Distanța dintre puncte este formată din segmente cumulate ce sunt mai mici decât valoarea 1 milimetru.

**DATE DESPRE IMOBILUL NR. 376**

Oficiul de Cadastru și Publicitate Imobiliară PRAHOVA
Biroul de Cadastru și Publicitate Imobiliară Câmpina

A. Partea I. Descrierea imobilului

TEREN Extravilan

Adresa: Jud. Prahova

Nr. Crt	Nr cadastral Nr. topografic	Suprafața* (mp)	Observații / Referințe
A1		3.284	Sector cadastral:12 Teren neimprejmuit;

B. Partea II. Proprietari și acte

Inscrieri privitoare la dreptul de proprietate și alte drepturi reale		Referințe
/		
Act Normativ nr. Legea 7, din 13/03/1996 emis de PARLAMENTUL ROMÂNIEI;		
B1	Inscrierea provizorie, drept de PROPRIETATE, dobandit prin Lege, cota actuala 1/1, cota initiala 1/1	A1
1) COMUNA PROVIȚA DE SUS, CIF:2845362, PROPRIETAR NEIDENTIFICAT		

C. Partea III. SARCINI .

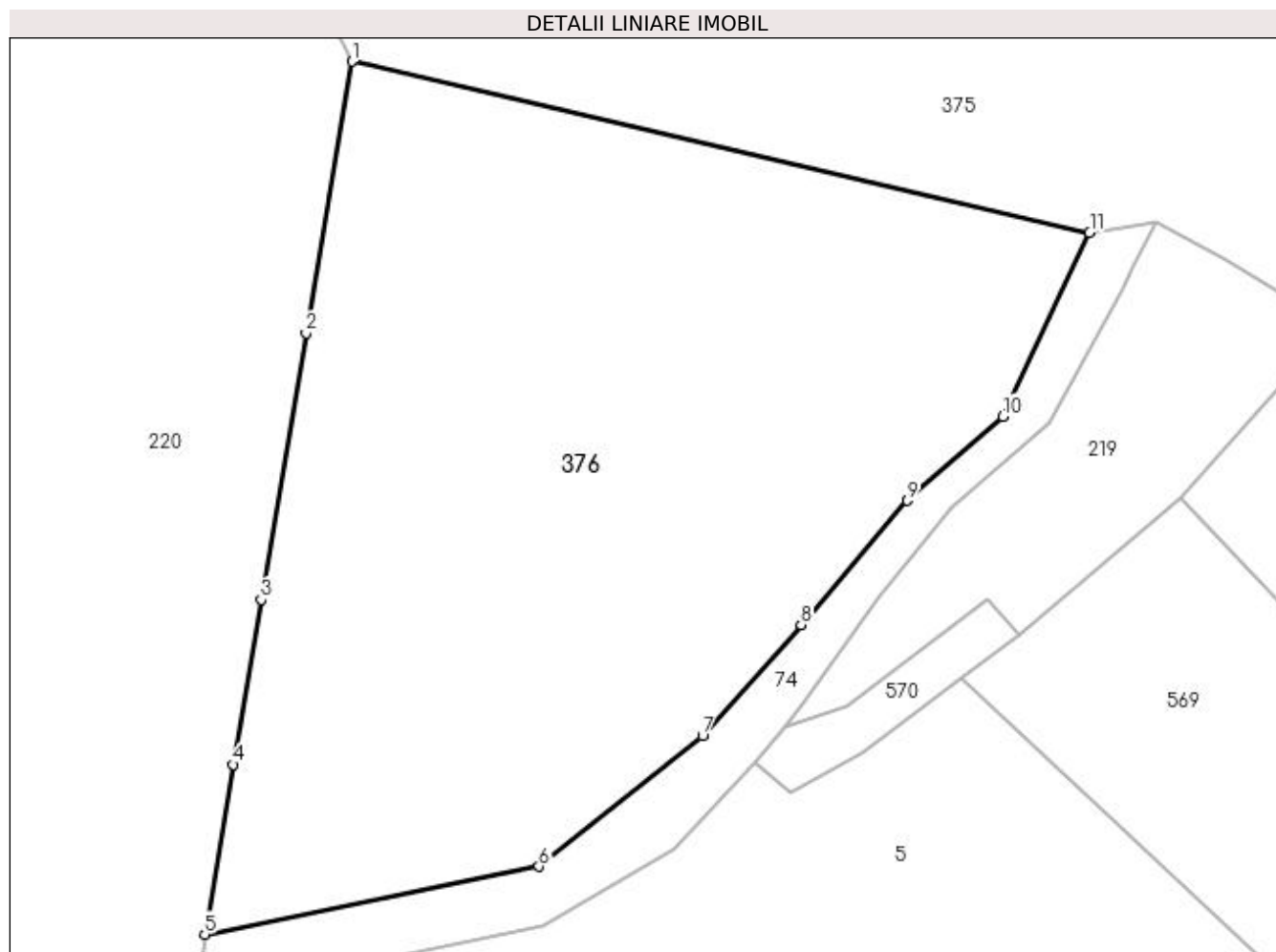
Inscrieri privind dezmembramintele dreptului de proprietate, drepturi reale de garanție și sarcini	Referințe
NU SUNT	

Anexa Nr. 1 La Partea I

Teren

Nr cadastral	Suprafața (mp)*	Observații / Referințe
	3.284	

* Suprafața este determinată în planul de proiecție Stereo 70.



Date referitoare la teren

Crt	Categorie folosință	Intra vilan	Suprafața (mp)	Tarla	Parcelă	Nr. topo	Observații / Referințe
1	livada	NU	3.284	4	550	-	

Lungime Segmente

1) Valorile lungimilor segmentelor sunt obținute din proiecție în plan.

Punct început	X / Y	Punct sfârșit	X / Y	Lungime segment (** (m)
1	549.914,987 405.628,194	2	549.911,073 405.604,989	23.533
2	549.911,073 405.604,989	3	549.907,225 405.582,173	23.138
3	549.907,225 405.582,173	4	549.904,846 405.568,072	14.3
4	549.904,846 405.568,072	5	549.902,4 405.553,567	14.71
5	549.902,4 405.553,567	6	549.930,995 405.559,362	29.176

Punct început	X / Y	Punct sfârșit	X / Y	Lungime segment (** (m)
6	549.930,995 405.559,362	7	549.944,994 405.570,513	17.897
7	549.944,994 405.570,513	8	549.953,413 405.580,045	12.718
8	549.953,413 405.580,045	9	549.962,492 405.590,652	13.962
9	549.962,492 405.590,652	10	549.970,69 405.597,838	10.902
10	549.970,69 405.597,838	11	549.978,086 405.613,546	17.362
11	549.978,086 405.613,546	1	549.914,987 405.628,194	64.777

** Lungimile segmentelor sunt determinate în planul de proiecție Stereo 70 și sunt rotunjite la 1 milimetru.

*** Distanța dintre puncte este formată din segmente cumulate ce sunt mai mici decât valoarea 1 milimetru.

**DATE DESPRE IMOBILUL NR. 377**

Oficiul de Cadastru și Publicitate Imobiliară PRAHOVA
Biroul de Cadastru și Publicitate Imobiliară Câmpina

A. Partea I. Descrierea imobilului

TEREN Extravilan

Nr. CF vechi:181(e:1273)

Nr. cadastral vechi:256

Adresa: Jud. Prahova

Nr. Crt	Nr cadastral Nr. topografic	Suprafața* (mp)	Observații / Referințe
A1	20514	5.000	Sector cadastral:12 Teren neimprejmuit;

B. Partea II. Proprietari și acte

Inscrieri privitoare la dreptul de proprietate și alte drepturi reale		Referințe
19310 / 11/11/2009		
Act Notarial nr. 1724, din 06/11/2009 emis de NP COADA FLORIN ADRIAN;		
B2	Intabulare, drept de PROPRIETATEcumparare ca bun propriu, dobandit prin Conventie, cota actuala 1/1, cota initiala 1/1 1) IONITA MANUELA DIANA <i>OBSERVATII: 10.000 ron</i>	A1

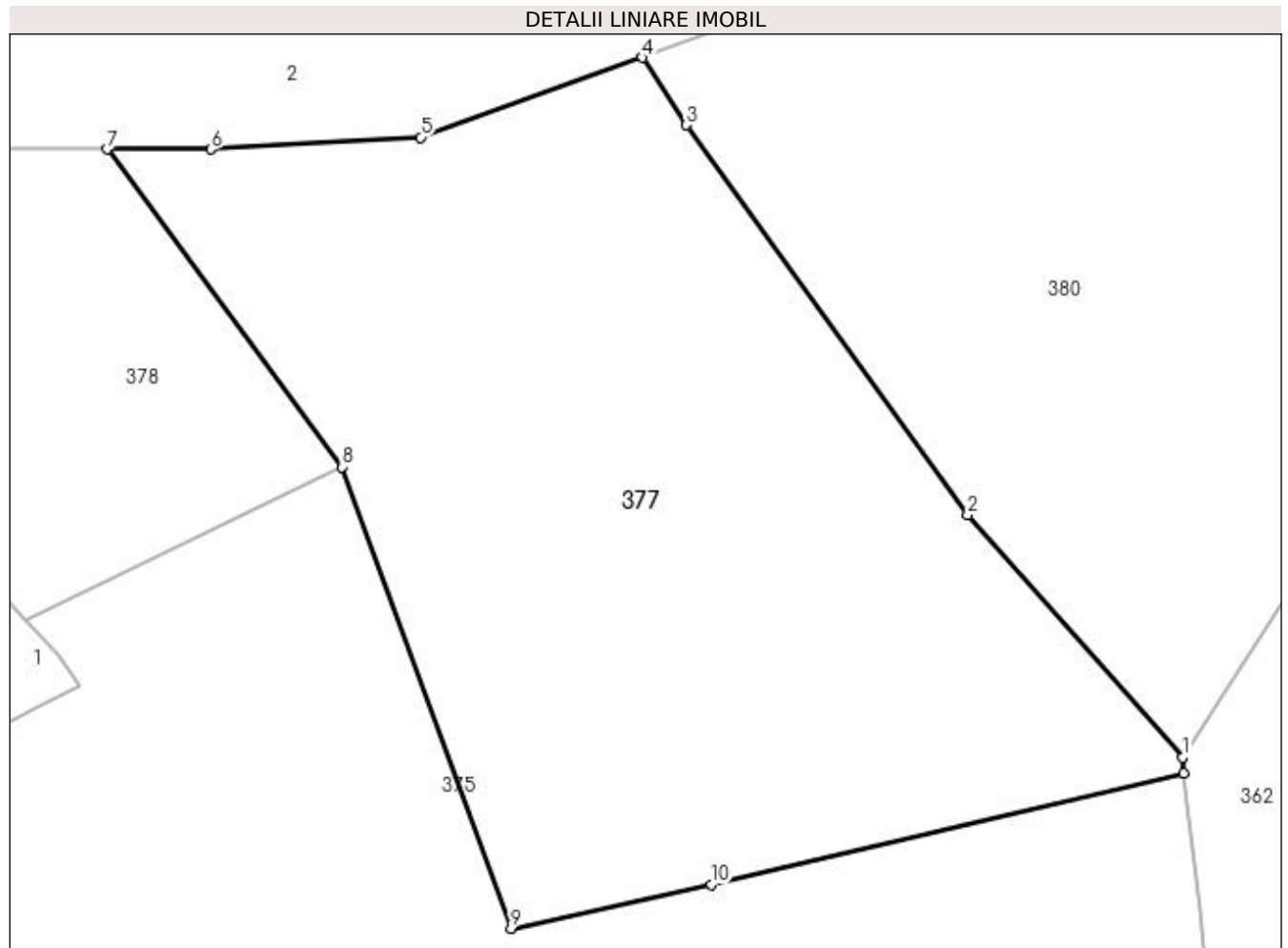
C. Partea III. SARCINI

Inscrieri privind dezmembramintele dreptului de proprietate, drepturi reale de garanție și sarcini		Referințe
19310 / 11/11/2009		
Act Notarial nr. 1724, din 06/11/2009 emis de NP COADA FLORIN ADRIAN;		
C1	Intabulare, drept de UZUFRACTviager 1) IONITA CONSTANTIN 2) IONITA LUMINITA ANGELA	A1

Teren

Nr cadastral	Suprafața (mp)*	Observații / Referințe
20514	5.000	

* Suprafața este determinată în planul de proiecție Stereo 70.



Date referitoare la teren

Crt	Categorie folosință	Intra vilan	Suprafața (mp)	Tarla	Parcelă	Nr. topo	Observații / Referințe
1	faneata	NU	5.000	4	518	-	

Lungime Segmente

1) Valorile lungimilor segmentelor sunt obținute din proiecție în plan.

Punct început	X / Y	Punct sfârșit	X / Y	Lungime segment (** (m)
1	550.090,624 405.712,593	2	550.068,351 405.737,745	33.596
2	550.068,351 405.737,745	3	550.039,162 405.778,167	49.859
3	550.039,162 405.778,167	4	550.034,612 405.785,167	8.349
4	550.034,612 405.785,167	5	550.011,577 405.776,888	24.478
5	550.011,577 405.776,888	6	549.989,814 405.775,648	21.798

Punct început	X / Y	Punct sfârșit	X / Y	Lungime segment (** (m)
6	549.989,814 405.775,648	7	549.979,018 405.775,639	10.796
7	549.979,018 405.775,639	8	550.003,429 405.742,72	40.982
8	550.003,429 405.742,72	9	550.020,953 405.694,854	50.973
9	550.020,953 405.694,854	10	550.041,719 405.699,409	21.26
10	550.041,719 405.699,409	11	550.090,807 405.710,963	50.429
11	550.090,807 405.710,963	1	550.090,624 405.712,593	1.64

** Lungimile segmentelor sunt determinate în planul de proiecție Stereo 70 și sunt rotunjite la 1 milimetru.

*** Distanța dintre puncte este formată din segmente cumulate ce sunt mai mici decât valoarea 1 milimetru.

**DATE DESPRE IMOBILUL NR. 378**

Oficiul de Cadastru și Publicitate Imobiliară PRAHOVA
Biroul de Cadastru și Publicitate Imobiliară Câmpina

A. Partea I. Descrierea imobilului

TEREN Extravilan

Adresa: Jud. Prahova

Nr. Crt	Nr cadastral Nr. topografic	Suprafața* (mp)	Observații / Referințe
A1		2.004	Sector cadastral:12 Teren neimprejmuit;

B. Partea II. Proprietari și acte

Inscrieri privitoare la dreptul de proprietate și alte drepturi reale		Referințe
/		
Act Normativ nr. Legea 7, din 13/03/1996 emis de PARLAMENTUL ROMÂNIEI;		
B1	Inscrierea provizorie, drept de PROPRIETATE, dobandit prin Lege, cota actuala 1/1, cota initiala 1/1	A1
1) COMUNA PROVIȚA DE SUS, CIF:2845362, PROPRIETAR NEIDENTIFICAT		

C. Partea III. SARCINI .

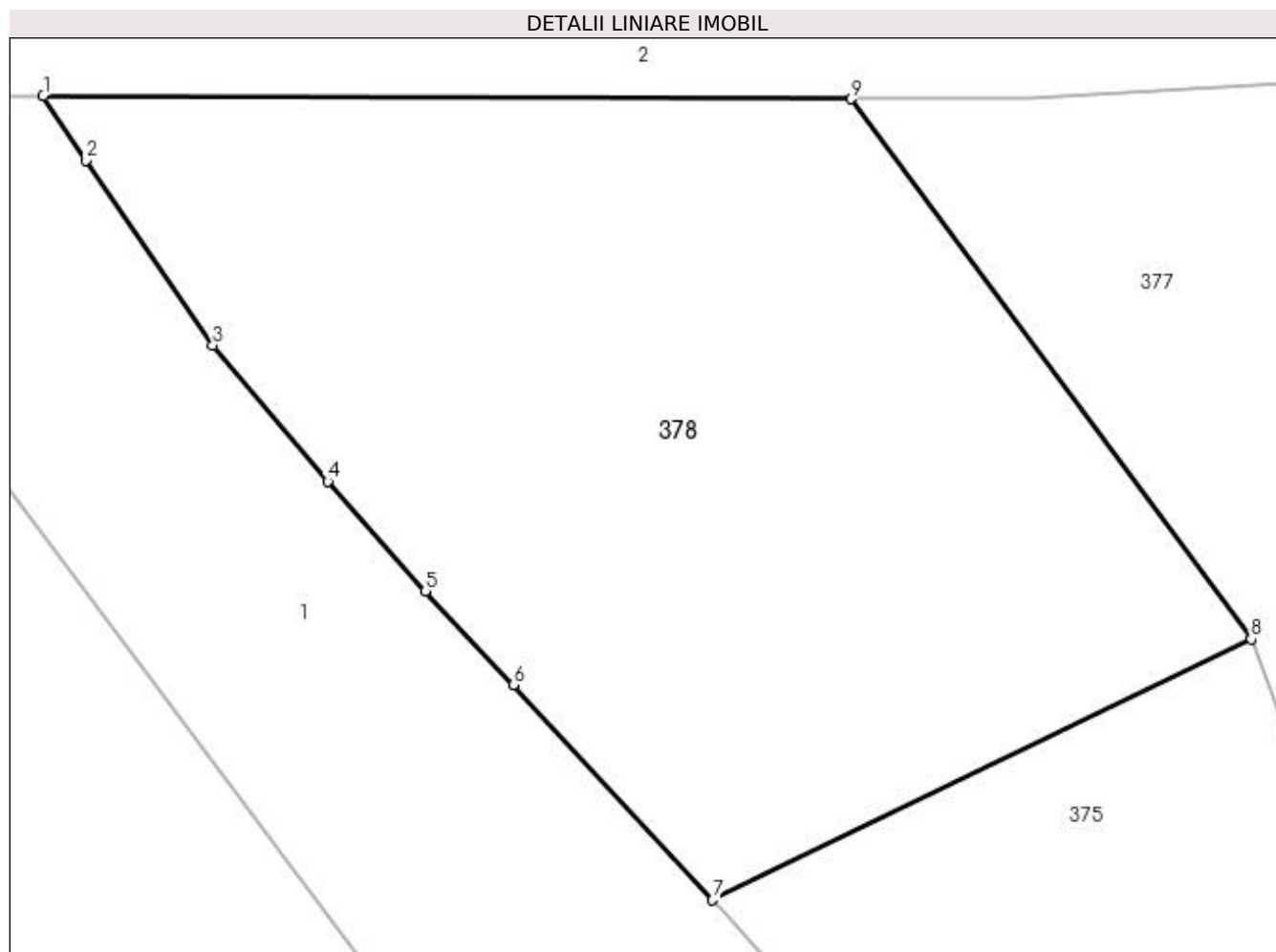
Inscrieri privind dezmembramintele dreptului de proprietate, drepturi reale de garanție și sarcini	Referințe
NU SUNT	

Anexa Nr. 1 La Partea I

Teren

Nr cadastral	Suprafața (mp)*	Observații / Referințe
	2.004	

* Suprafața este determinată în planul de proiecție Stereo 70.



Date referitoare la teren

Crt	Categorie folosință	Intra vilan	Suprafața (mp)	Tarla	Parcelă	Nr. topo	Observații / Referințe
1	livada	NU	2.004	4	521	-	

Lungime Segmente

1) Valorile lungimilor segmentelor sunt obținute din proiecție în plan.

Punct început	X / Y	Punct sfârșit	X / Y	Lungime segment (** (m)
1	549.929,787 405.775,828	2	549.932,396 405.771,906	4.711
2	549.932,396 405.771,906	3	549.940,127 405.760,63	13.672
3	549.940,127 405.760,63	4	549.947,139 405.752,334	10.862
4	549.947,139 405.752,334	5	549.953,088 405.745,659	8.941
5	549.953,088 405.745,659	6	549.958,461 405.739,947	7.842

Punct început	X / Y	Punct sfârșit	X / Y	Lungime segment (** (m)
6	549.958,461 405.739,947	7	549.970,591 405.726,83	17.866
7	549.970,591 405.726,83	8	550.003,429 405.742,72	36.48
8	550.003,429 405.742,72	9	549.979,018 405.775,639	40.982
9	549.979,018 405.775,639	1	549.929,787 405.775,828	49.231

** Lungimile segmentelor sunt determinate în planul de proiecție Stereo 70 și sunt rotunjite la 1 milimetru.

*** Distanța dintre puncte este formată din segmente cumulate ce sunt mai mici decât valoarea 1 milimetru.

**DATE DESPRE IMOBILUL NR. 379**

Oficiul de Cadastru și Publicitate Imobiliară PRAHOVA
Biroul de Cadastru și Publicitate Imobiliară Câmpina

A. Partea I. Descrierea imobilului

TEREN Extravilan

Adresa: Jud. Prahova

Nr. Crt	Nr cadastral Nr. topografic	Suprafața* (mp)	Observații / Referințe
A1		2.173	Sector cadastral:12 Teren neimprejmuit;

B. Partea II. Proprietari și acte

Inscrieri privitoare la dreptul de proprietate și alte drepturi reale		Referințe
/		
Act Normativ nr. Legea 7, din 13/03/1996 emis de PARLAMENTUL ROMÂNIEI;		
B1	Inscrierea provizorie, drept de PROPRIETATE, dobandit prin Lege, cota actuala 1/1, cota initiala 1/1	A1
1) COMUNA PROVIȚA DE SUS, CIF:2845362, PROPRIETAR NEIDENTIFICAT		

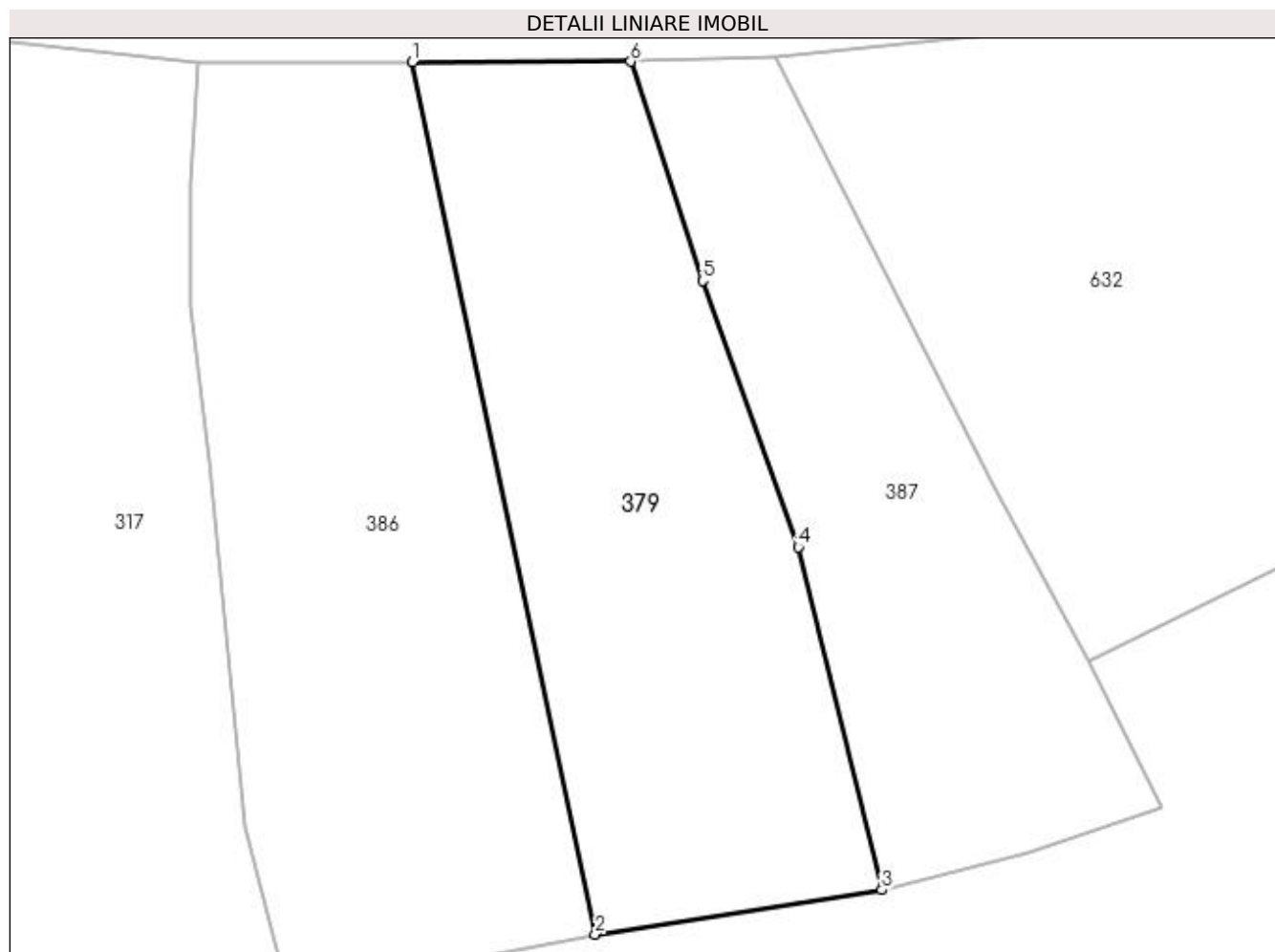
C. Partea III. SARCINI .

Inscrieri privind dezmembramintele dreptului de proprietate, drepturi reale de garanție și sarcini	Referințe
NU SUNT	

Teren

Nr cadastral	Suprafața (mp)*	Observații / Referințe
	2.173	

* Suprafața este determinată în planul de proiecție Stereo 70.



Date referitoare la teren

Crt	Categorie folosință	Intra vilan	Suprafața (mp)	Tarla	Parcelă	Nr. topo	Observații / Referințe
1	livada	NU	2.173	4	529/1	-	

Lungime Segmente

1) Valorile lungimilor segmentelor sunt obținute din proiecție în plan.

Punct început	X / Y	Punct sfârșit	X / Y	Lungime segment (** (m)
1	549.801,542 405.772,278	2	549.819,437 405.686,906	87.227
2	549.819,437 405.686,906	3	549.847,479 405.691,27	28.38
3	549.847,479 405.691,27	4	549.839,291 405.724,787	34.503
4	549.839,291 405.724,787	5	549.829,933 405.750,845	27.687
5	549.829,933 405.750,845	6	549.822,901 405.772,302	22.58

Punct început	X / Y	Punct sfârşit	X / Y	Lungime segment (** (m)
6	549.822,901 405.772,302	1	549.801,542 405.772,278	21.359

** Lungimile segmentelor sunt determinate în planul de proiecţie Stereo 70 şi sunt rotunjite la 1 milimetru.

*** Distanţa dintre puncte este formată din segmente cumulate ce sunt mai mici decât valoarea 1 milimetru.

**DATE DESPRE IMOBILUL NR. 380**

Oficiul de Cadastru și Publicitate Imobiliară PRAHOVA
Biroul de Cadastru și Publicitate Imobiliară Câmpina

A. Partea I. Descrierea imobilului

TEREN Extravilan

Adresa: Jud. Prahova

Nr. Crt	Nr cadastral Nr. topografic	Suprafața* (mp)	Observații / Referințe
A1		18.377	Sector cadastral:12 Teren neimprejmuit;

B. Partea II. Proprietari și acte

Inscrieri privitoare la dreptul de proprietate și alte drepturi reale	Referințe
/	
Act Administrativ nr. HCL 45, din 18/12/2007 emis de COMUNA PROVIȚA DE SUS;	
B1	A1
Intabulare, drept de PROPRIETATE, dobandit prin Constituire, cota actuala 1/1, cota initiala 1/1 1) COMUNA PROVIȚA DE SUS, CIF:2845362, PROPRIETAR NEIDENTIFICAT	

C. Partea III. SARCINI .

Inscrieri privind dezmembramintele dreptului de proprietate, drepturi reale de garanție și sarcini	Referințe
NU SUNT	

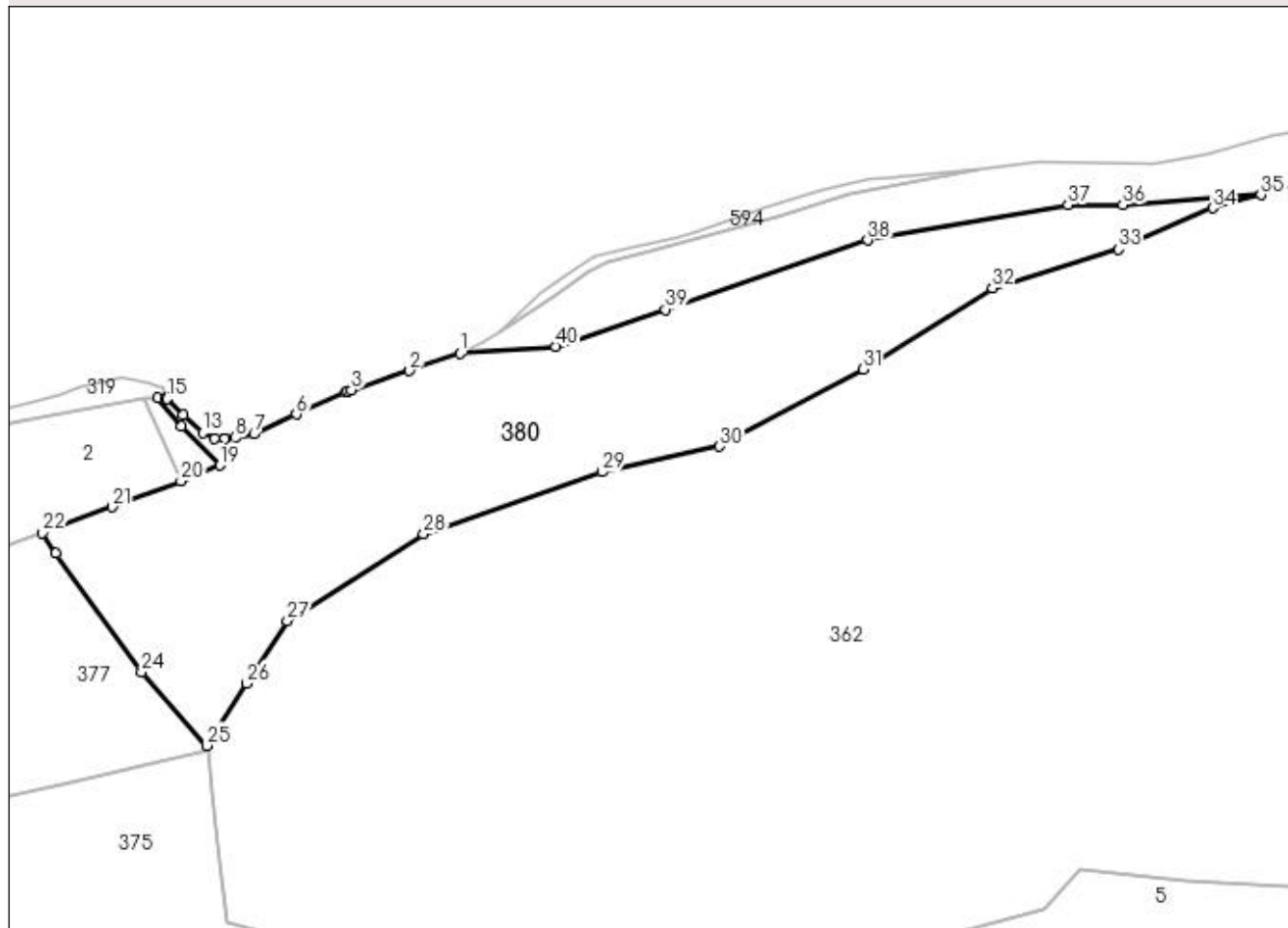
Anexa Nr. 1 La Partea I

Teren

Nr cadastral	Suprafața (mp)*	Observații / Referințe
	18.377	

* Suprafața este determinată în planul de proiecție Stereo 70.

DETALII LINIARE IMOBIL



Date referitoare la teren

Crt	Categorie folosință	Intra vilan	Suprafața (mp)	Tarla	Parcelă	Nr. topo	Observații / Referințe
1	faneata	NU	18.377	4	516	-	

Lungime Segmente

1) Valorile lungimilor segmentelor sunt obținute din proiecție în plan.

Punct început	X / Y	Punct sfârșit	X / Y	Lungime segment (** (m)
1	550.177,018 405.846,344	2	550.159,78 405.840,396	18.235
3	550.140,047 405.833,872	4	550.138,555 405.833,348	1.581
5	550.138,136 405.833,186	6	550.121,2 405.825,532	18.585
7	550.106,757 405.818,845	8	550.100,431 405.817,542	6.459
9	550.096,855 405.817,213	10	550.096,734 405.817,166	0.13

Punct început	X / Y	Punct sfârșit	X / Y	Lungime segment (** (m)
2	550.159,78 405.840,396	3	550.140,047 405.833,872	20.783
4	550.138,555 405.833,348	5	550.138,136 405.833,186	0.449
6	550.121,2 405.825,532	7	550.106,757 405.818,845	15.916
8	550.100,431 405.817,542	9	550.096,855 405.817,213	3.591
10	550.096,734 405.817,166	11	550.096,676 405.817,206	0.07

Punct început	X / Y	Punct sfârșit	X / Y	Lungime segment (** (m)
11	550.096,676 405.817,206	12	550.093,285 405.817,301	3.392
13	550.089,277 405.819,231	14	550.082,421 405.825,41	9.23
15	550.077,057 405.830,845	16	550.076,856 405.831,025	0.27
17	550.074,015 405.831,141	18	550.081,837 405.821,501	12.414
19	550.095,214 405.808,172	20	550.081,879 405.802,735	14.401
21	550.058,245 405.793,951	22	550.034,612 405.785,167	25.213
23	550.039,162 405.778,167	24	550.068,351 405.737,745	49.859
25	550.090,624 405.712,593	26	550.104,286 405.733,821	25.244
27	550.118,02 405.755,162	28	550.164,586 405.784,744	55.168
29	550.225,486 405.805,873	30	550.265,618 405.814,63	41.076
31	550.314,647 405.840,877	32	550.358,548 405.868,595	51.919
33	550.401,654 405.881,819	34	550.433,69 405.895,873	34.983
35	550.450,19 405.900,387	36	550.403,088 405.896,966	47.226
37	550.384,363 405.896,966	38	550.315,992 405.884,958	69.417
39	550.247,072 405.861,31	40	550.209,73 405.848,68	39.42

Punct început	X / Y	Punct sfârșit	X / Y	Lungime segment (** (m)
12	550.093,285 405.817,301	13	550.089,277 405.819,231	4.448
14	550.082,421 405.825,41	15	550.077,057 405.830,845	7.636
16	550.076,856 405.831,025	17	550.074,015 405.831,141	2.843
18	550.081,837 405.821,501	19	550.095,214 405.808,172	18.884
20	550.081,879 405.802,735	21	550.058,245 405.793,951	25.214
22	550.034,612 405.785,167	23	550.039,162 405.778,167	8.349
24	550.068,351 405.737,745	25	550.090,624 405.712,593	33.596
26	550.104,286 405.733,821	27	550.118,02 405.755,162	25.378
28	550.164,586 405.784,744	29	550.225,486 405.805,873	64.461
30	550.265,618 405.814,63	31	550.314,647 405.840,877	55.612
32	550.358,548 405.868,595	33	550.401,654 405.881,819	45.089
34	550.433,69 405.895,873	35	550.450,19 405.900,387	17.106
36	550.403,088 405.896,966	37	550.384,363 405.896,966	18.725
38	550.315,992 405.884,958	39	550.247,072 405.861,31	72.864
40	550.209,73 405.848,68	1	550.177,018 405.846,344	32.795

** Lungimile segmentelor sunt determinate în planul de proiecție Stereo 70 și sunt rotunjite la 1 milimetru.

*** Distanța dintre puncte este formată din segmente cumulate ce sunt mai mici decât valoarea 1 milimetru.

**DATE DESPRE IMOBILUL NR. 381**

Oficiul de Cadastru și Publicitate Imobiliară PRAHOVA
Biroul de Cadastru și Publicitate Imobiliară Câmpina

A. Partea I. Descrierea imobilului

TEREN Intravilan

Adresa: Loc. Provita De Sus, Jud. Prahova

Nr. Crt	Nr cadastral Nr. topografic	Suprafața* (mp)	Observații / Referințe
A1		5.300	Sector cadastral:15 Teren neimprejmuit;

B. Partea II. Proprietari și acte

Inscrieri privitoare la dreptul de proprietate și alte drepturi reale		Referințe
/		
Act Administrativ nr. HCL 45, din 18/12/2007 emis de COMUNA PROVIȚA DE SUS;		
B1	Intabulare, drept de PROPRIETATE, dobandit prin Lege, cota actuala 1/1, cota initiala 1/1 1) COMUNA PROVIȚA DE SUS, CIF:2845362, PROPRIETAR NEIDENTIFICAT	A1

C. Partea III. SARCINI .

Inscrieri privind dezmembramintele dreptului de proprietate, drepturi reale de garanție și sarcini	Referințe
NU SUNT	

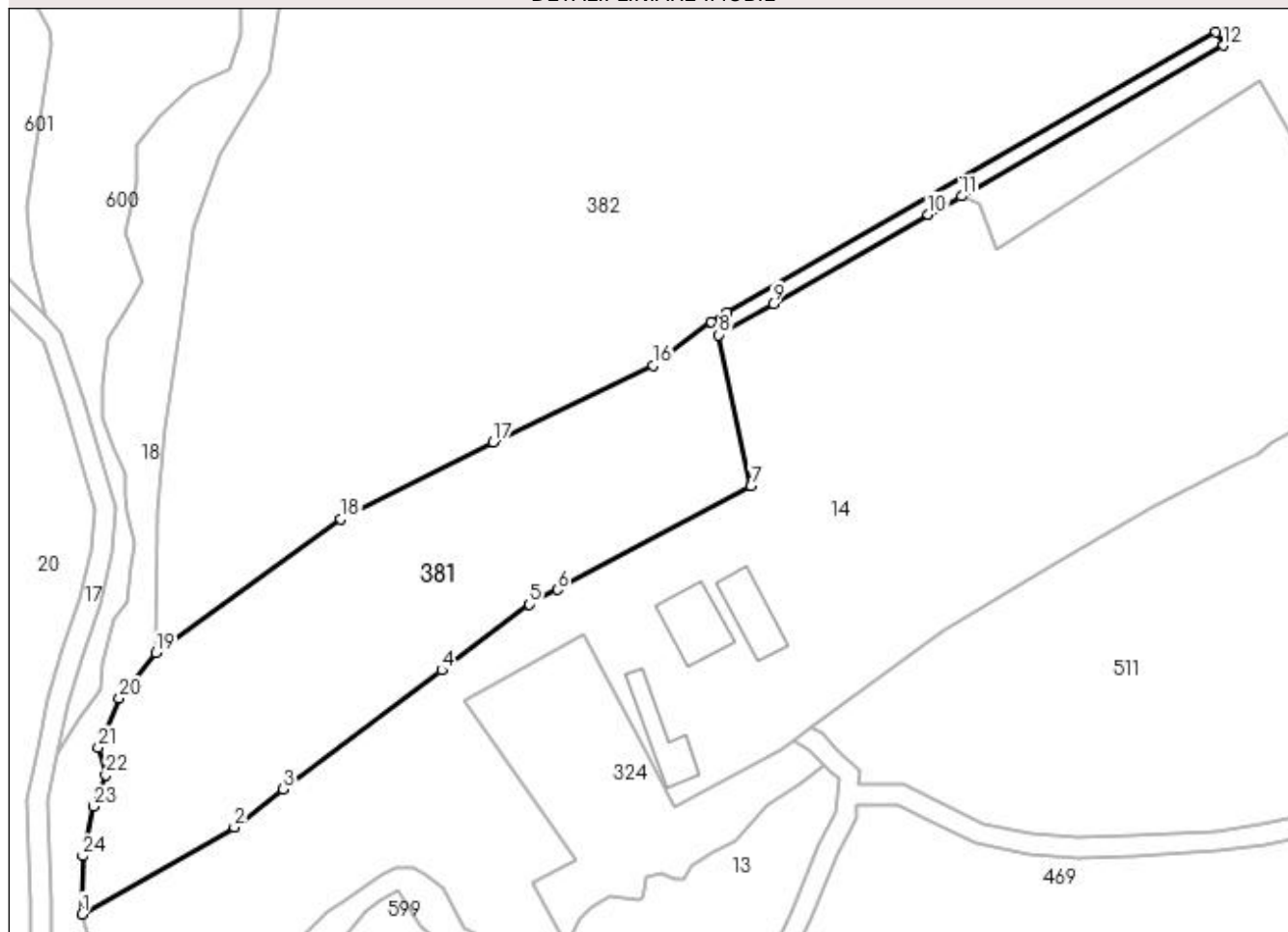
Anexa Nr. 1 La Partea I

Teren

Nr cadastral	Suprafața (mp)*	Observații / Referințe
	5.300	

* Suprafața este determinată în planul de proiecție Stereo 70.

DETALII LINIARE IMOBIL



Date referitoare la teren

Crt	Categorie folosință	Intra vilan	Suprafața (mp)	Tarla	Parcelă	Nr. topo	Observații / Referințe
1	faneata	DA	5.300	9	913	-	

Lungime Segmente

1) Valorile lungimilor segmentelor sunt obținute din proiecție în plan.

Punct început	X / Y	Punct sfârșit	X / Y	Lungime segment (** (m)
1	551.241,859 404.023,683	2	551.271,774 404.040,738	34.435
3	551.281,356 404.048,19	4	551.312,414 404.071,457	38.807
5	551.329,648 404.084,368	6	551.335,1 404.087,274	6.178
7	551.373,028 404.107,494	8	551.366,782 404.137,144	30.301
9	551.377,407 404.143,257	10	551.407,808 404.160,748	35.074

Punct început	X / Y	Punct sfârșit	X / Y	Lungime segment (** (m)
2	551.271,774 404.040,738	3	551.281,356 404.048,19	12.139
4	551.312,414 404.071,457	5	551.329,648 404.084,368	21.534
6	551.335,1 404.087,274	7	551.373,028 404.107,494	42.981
8	551.366,782 404.137,144	9	551.377,407 404.143,257	12.258
10	551.407,808 404.160,748	11	551.414,35 404.164,308	7.448

Punct început	X / Y	Punct sfârşit	X / Y	Lungime segment (** (m)
11	551.414,35 404.164,308	12	551.465,745 404.193,85	59.28
13	551.464,229 404.196,439	14	551.368,394 404.141,525	110.453
15	551.365,286 404.139,744	16	551.353,854 404.131,162	14.295
17	551.322,527 404.116,128	18	551.292,7 404.101,066	33.414
19	551.256,379 404.074,868	20	551.249,238 404.065,952	11.423
21	551.245,099 404.056,292	22	551.246,574 404.050,903	5.587
23	551.244,109 404.044,794	24	551.242,046 404.035,054	9.956

Punct început	X / Y	Punct sfârşit	X / Y	Lungime segment (** (m)
12	551.465,745 404.193,85	13	551.464,229 404.196,439	3.0
14	551.368,394 404.141,525	15	551.365,286 404.139,744	3.582
16	551.353,854 404.131,162	17	551.322,527 404.116,128	34.748
18	551.292,7 404.101,066	19	551.256,379 404.074,868	44.783
20	551.249,238 404.065,952	21	551.245,099 404.056,292	10.509
22	551.246,574 404.050,903	23	551.244,109 404.044,794	6.588
24	551.242,046 404.035,054	1	551.241,859 404.023,683	11.373

** Lungimile segmentelor sunt determinate în planul de proiecție Stereo 70 și sunt rotunjite la 1 milimetru.

*** Distanța dintre puncte este formată din segmente cumulate ce sunt mai mici decât valoarea 1 milimetru.

**DATE DESPRE IMOBILUL NR. 382**

Oficiul de Cadastru și Publicitate Imobiliară PRAHOVA
Biroul de Cadastru și Publicitate Imobiliară Câmpina

A. Partea I. Descrierea imobilului

TEREN Intravilan

Adresa: Loc. Provita De Sus, Jud. Prahova, T9 P899, N898, P911/1, A908, Pt909, F910, A911, L906, F906/1-
INTRAVILAN-EXTRAVILAN

Nr. Crt	Nr cadastral Nr. topografic	Suprafața* (mp)	Observații / Referințe
A1	21195	Din acte: 0 Masurata: 48.866	Sector cadastral:15 Teren neimprejmuit;

B. Partea II. Proprietari și acte

Inscrieri privitoare la dreptul de proprietate și alte drepturi reale	Referințe
17891 / 09/08/2017	
Act Notarial nr. 2721, din 07/08/2017 emis de Ivan Mihaela;	
B1	A1
Se infiinteaza cartea funciara 21195 a imobilului cu numarul cadastral 21195/Provita de Sus, rezultat din dezmembrarea imobilului cu numarul cadastral 21190 inscris in cartea funciara 21190;	
Act Administrativ nr. 1228, din 27/03/2017 emis de PRIMARIA COMUNEI PROVITA DE SUS (act administrativ nr 45 din 18.12.2007, emis de COMUNA PROVITA DE SUS);	
B2	A1
Intabulare, drept de PROPRIETATE, dobandit prin Lege, cota actuala 1/1, cota initiala 1/1	
1) COMUNA PROVITA DE SUS , CIF:2845362, domeniul privat	
OBSERVATII: pozitie transcrisa din CF 21190/Provita de Sus, inscrisa prin incheierea nr. 5442 din 23/03/2017;	

C. Partea III. SARCINI .

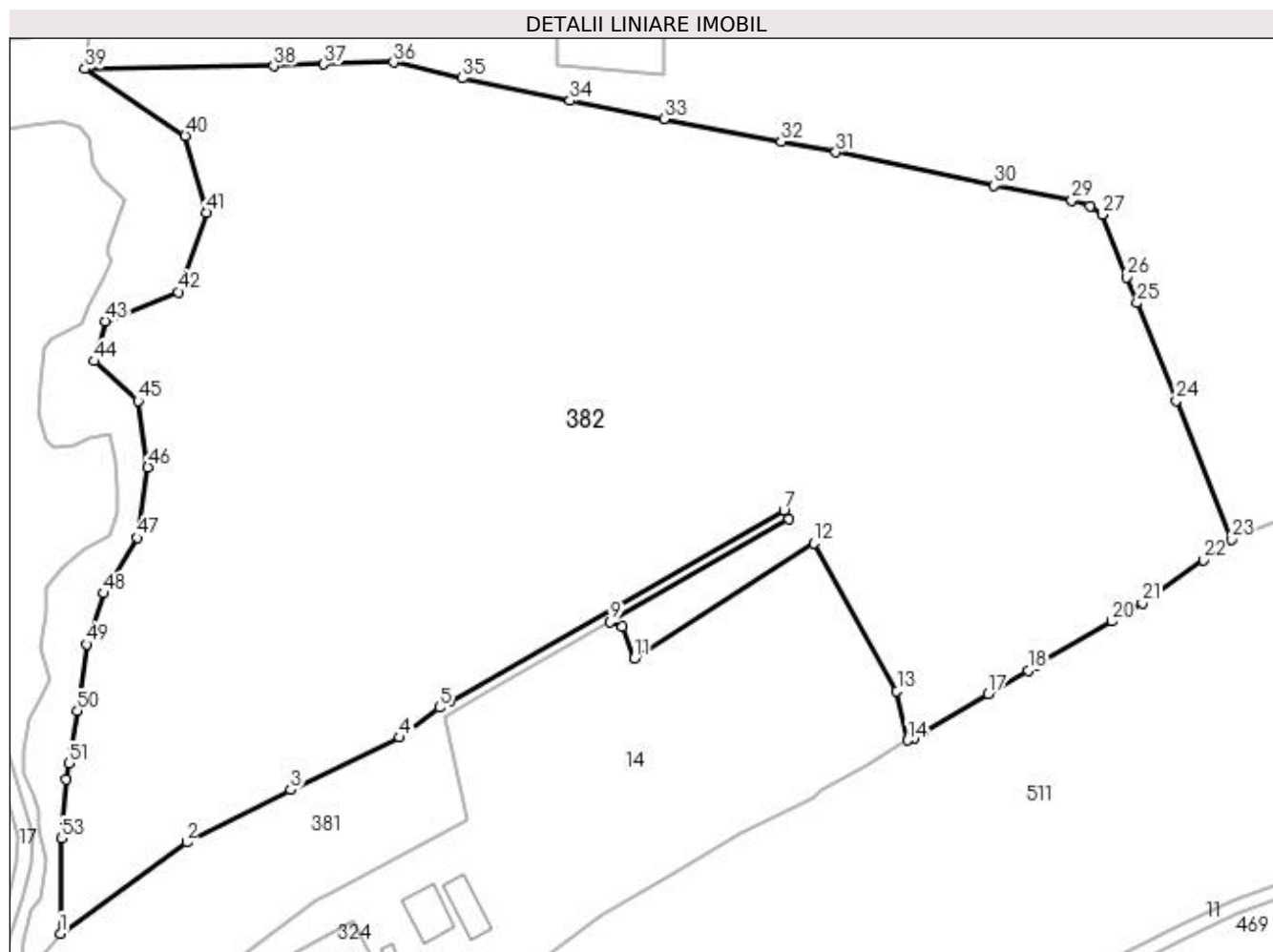
Inscrieri privind dezmembramintele dreptului de proprietate, drepturi reale de garanție și sarcini	Referințe
NU SUNT	

Anexa Nr. 1 La Partea I

Teren

Nr cadastral	Suprafața (mp)*	Observații / Referințe
21195	Din acte: 0 Masurata: 48.866	

* Suprafața este determinată în planul de proiecție Stereo 70.



Date referitoare la teren

Crt	Categorie folosință	Intra vilan	Suprafața (mp)	Tarla	Parcelă	Nr. topo	Observații / Referințe
1	faneata	DA	884	9	910	-	
2	arabil	DA	19.208	9	906/1	-	
3	livada	DA	18.944	9	906	-	
4	faneata	DA	9.830	9	908	-	

Lungime Segmente

1) Valorile lungimilor segmentelor sunt obținute din proiecție în plan.

Punct început	X / Y	Punct sfârșit	X / Y	Lungime segment
1	551.256,379 404.074,868	2	551.292,7 404.101,066	44.78 3
2	551.292,7 404.101,066	3	551.322,527 404.116,128	33.41 4
3	551.322,527 404.116,128	4	551.353,854 404.131,162	34.74 8
4	551.353,854 404.131,162	5	551.365,286 404.139,744	14.29 5
5	551.365,286 404.139,744	6	551.368,394 404.141,525	3.582
6	551.368,394 404.141,525	7	551.464,229 404.196,439	110.4 53
7	551.464,229 404.196,439	8	551.465,745 404.193,85	3.0
8	551.465,745 404.193,85	9	551.414,35 404.164,308	59.28
9	551.414,35 404.164,308	10	551.417,803 404.162,974	3.702

Punct început	X / Y	Punct sfârșit	X / Y	Lungime segment	Punct început	X / Y	Punct sfârșit	X / Y	Lungime segment	Punct început	X / Y	Punct sfârșit	X / Y	Lungime segment
10	551.417,803 404.162,974	11	551.421,248 404.153,906	9.7	11	551.421,248 404.153,906	12	551.472,848 404.186,9	61.247	12	551.472,848 404.186,9	13	551.496,645 404.144,551	48.577
13	551.496,645 404.144,551	14	551.499,722 404.130,374	14.507	14	551.499,722 404.130,374	15	551.501,594 404.131,116	2.014	15	551.501,594 404.131,116	16	551.504,364 404.132,746	3.214
16	551.504,364 404.132,746	17	551.522,912 404.143,664	21.523	17	551.522,912 404.143,664	18	551.534,391 404.150,421	13.32	18	551.534,391 404.150,421	19	551.536,884 404.151,888	2.893
19	551.536,884 404.151,888	20	551.558,326 404.164,509	24.881	20	551.558,326 404.164,509	21	551.567,188 404.169,725	10.283	21	551.567,188 404.169,725	22	551.584,624 404.182,17	21.422
22	551.584,624 404.182,17	23	551.592,899 404.188,077	10.167	23	551.592,899 404.188,077	24	551.576,919 404.227,911	42.92	24	551.576,919 404.227,911	25	551.565,655 404.255,987	30.251
25	551.565,655 404.255,987	26	551.562,624 404.263,351	7.963	26	551.562,624 404.263,351	27	551.555,721 404.281,364	19.29	27	551.555,721 404.281,364	28	551.552,12 404.283,764	4.327
28	551.552,12 404.283,764	29	551.546,961 404.285,461	5.431	29	551.546,961 404.285,461	30	551.524,55 404.289,652	22.8	30	551.524,55 404.289,652	31	551.479,18 404.299,222	46.368
31	551.479,18 404.299,222	32	551.463,427 404.302,294	16.05	32	551.463,427 404.302,294	33	551.429,79 404.308,854	34.271	33	551.429,79 404.308,854	34	551.402,759 404.314,086	27.533
34	551.402,759 404.314,086	35	551.371,911 404.320,544	31.517	35	551.371,911 404.320,544	36	551.352,124 404.325,062	20.296	36	551.352,124 404.325,062	37	551.332,049 404.324,524	20.082
37	551.332,049 404.324,524	38	551.317,704 404.323,947	14.357	38	551.317,704 404.323,947	39	551.263,466 404.323,195	54.243	39	551.263,466 404.323,195	40	551.292,265 404.303,975	34.624
40	551.292,265 404.303,975	41	551.298,389 404.281,957	22.854	41	551.298,389 404.281,957	42	551.290,221 404.259,117	24.257	42	551.290,221 404.259,117	43	551.269,249 404.250,739	22.584
43	551.269,249 404.250,739	44	551.266,099 404.239,239	11.924	44	551.266,099 404.239,239	45	551.278,699 404.227,866	16.974	45	551.278,699 404.227,866	46	551.281,542 404.208,756	19.32
46	551.281,542 404.208,756	47	551.278,427 404.188,537	20.458	47	551.278,427 404.188,537	48	551.268,846 404.172,617	18.581	48	551.268,846 404.172,617	49	551.263,877 404.157,934	15.501
49	551.263,877 404.157,934	50	551.261,246 404.138,834	19.28	50	551.261,246 404.138,834	51	551.258,806 404.123,753	15.277	51	551.258,806 404.123,753	52	551.258,041 404.119,024	4.79
52	551.258,041 404.119,024	53	551.256,723 404.102,247	16.829	53	551.256,723 404.102,247	1	551.256,379 404.074,868	27.381					

** Lungimile segmentelor sunt determinate în planul de proiecție Stereo 70 și sunt rotunjite la 1 milimetru.

*** Distanța dintre puncte este formată din segmente cumulate ce sunt mai mici decât valoarea 1 milimetru.

**DATE DESPRE IMOBILUL NR. 383**

Oficiul de Cadastru și Publicitate Imobiliară PRAHOVA
Biroul de Cadastru și Publicitate Imobiliară Câmpina

A. Partea I. Descrierea imobilului

TEREN Intravilan

Adresa: Loc. Provita De Sus, Jud. Prahova

Nr. Crt	Nr cadastral Nr. topografic	Suprafața* (mp)	Observații / Referințe
A1		2.505	Sector cadastral:16 Teren neimprejmuit;

B. Partea II. Proprietari și acte

Inscrieri privitoare la dreptul de proprietate și alte drepturi reale		Referințe
/		
Act Normativ nr. Legea 7, din 13/03/1996 emis de PARLAMENTUL ROMÂNIEI;		
B1	Inscrierea provizorie, drept de PROPRIETATE, dobandit prin Lege, cota actuala 1/1, cota initiala 1/1	A1
1) COMUNA PROVIȚA DE SUS, CIF:2845362, PROPRIETAR NEIDENTIFICAT		

C. Partea III. SARCINI .

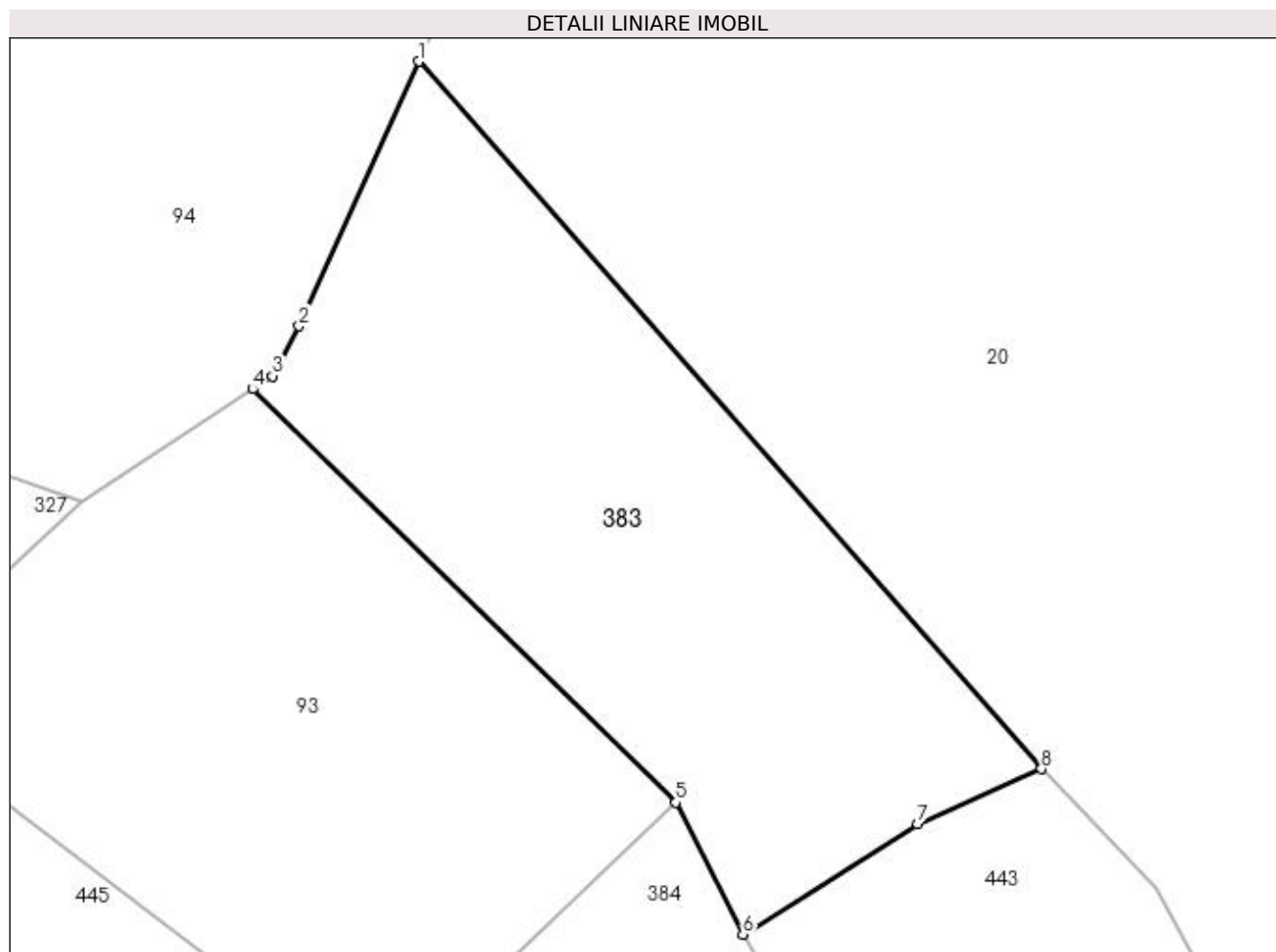
Inscrieri privind dezmembramintele dreptului de proprietate, drepturi reale de garanție și sarcini	Referințe
NU SUNT	

Anexa Nr. 1 La Partea I

Teren

Nr cadastral	Suprafața (mp)*	Observații / Referințe
	2.505	

* Suprafața este determinată în planul de proiecție Stereo 70.



Date referitoare la teren

Crt	Categorie folosință	Intra vilan	Suprafața (mp)	Tarla	Parcelă	Nr. topo	Observații / Referințe
1	faneata	DA	2.505	10	1087	-	

Lungime Segmente

1) Valorile lungimilor segmentelor sunt obținute din proiecție în plan.

Punct început	X / Y	Punct sfârșit	X / Y	Lungime segment (** (m)
1	551.164,784 403.711,33	2	551.153,118 403.685,555	28.292
2	551.153,118 403.685,555	3	551.150,517 403.680,697	5.51
3	551.150,517 403.680,697	4	551.148,598 403.679,431	2.299
4	551.148,598 403.679,431	5	551.189,815 403.639,183	57.609
5	551.189,815 403.639,183	6	551.196,377 403.626,323	14.437

Punct început	X / Y	Punct sfârșit	X / Y	Lungime segment (** (m)
6	551.196,377 403.626,323	7	551.213,392 403.637,066	20.123
7	551.213,392 403.637,066	8	551.225,459 403.642,446	13.212
8	551.225,459 403.642,446	1	551.164,784 403.711,33	91.796

** Lungimile segmentelor sunt determinate în planul de proiecție Stereo 70 și sunt rotunjite la 1 milimetru.

*** Distanța dintre puncte este formată din segmente cumulate ce sunt mai mici decât valoarea 1 milimetru.

**DATE DESPRE IMOBILUL NR. 384**

Oficiul de Cadastru și Publicitate Imobiliară PRAHOVA
Biroul de Cadastru și Publicitate Imobiliară Câmpina

A. Partea I. Descrierea imobilului

TEREN Intravilan

Adresa: Loc. Provita De Sus, Jud. Prahova

Nr. Crt	Nr cadastral Nr. topografic	Suprafața* (mp)	Observații / Referințe
A1	21197	Din acte: 0 Masurata: 807	Sector cadastral:16 Teren imprejmuit;

B. Partea II. Proprietari și acte

Inscrieri privitoare la dreptul de proprietate și alte drepturi reale		Referințe
14735 / 03/07/2017		
Act Notarial nr. 2323, din 30/06/2017 emis de NP Savulescu Vasile;		
B6	Intabulare, drept de PROPRIETATEcumparare ca bun comun, dobandit prin Conventie, cota actuala 1/1, cota initiala 1/1 1) FRICOSU DUMITRU 2) FRICOSU LILIANA	A1

C. Partea III. SARCINI .

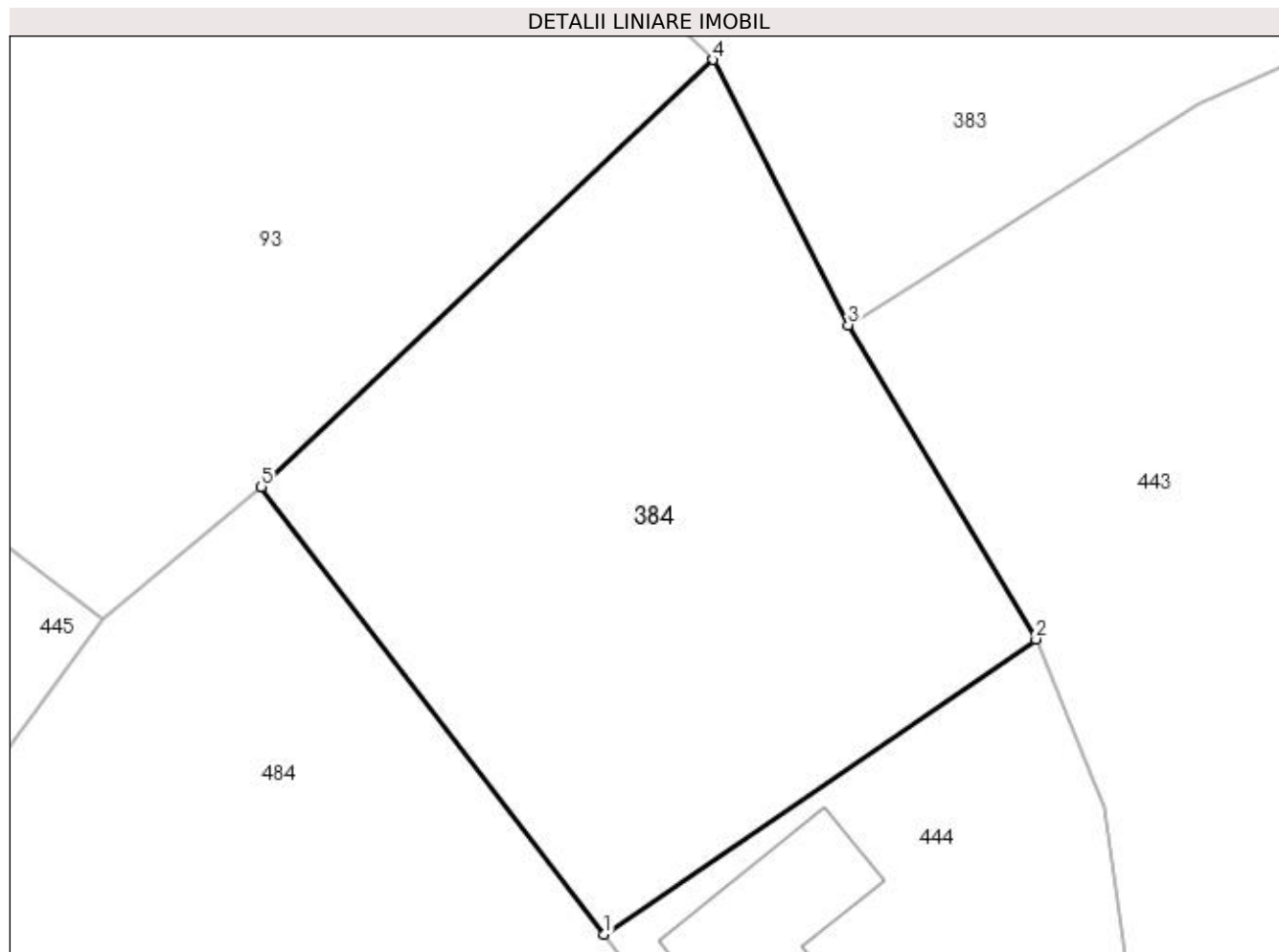
Inscrieri privind dezmembramintele dreptului de proprietate, drepturi reale de garanție și sarcini	Referințe
NU SUNT	

Anexa Nr. 1 La Partea I

Teren

Nr cadastral	Suprafața (mp)*	Observații / Referințe
21197	Din acte: 0 Masurata: 807	

* Suprafața este determinată în planul de proiecție Stereo 70.



Date referitoare la teren

Crt	Categorie folosință	Intra vilan	Suprafața (mp)	Tarla	Parcelă	Nr. topo	Observații / Referințe
1	faneata	DA	807	10	1088/1	-	

Lungime Segmente

1) Valorile lungimilor segmentelor sunt obținute din proiecție în plan.

Punct început	X / Y	Punct sfârșit	X / Y	Lungime segment (** (m)
1	551.184,537 403.596,784	2	551.205,473 403.611,094	25.359
2	551.205,473 403.611,094	3	551.196,377 403.626,323	17.739
3	551.196,377 403.626,323	4	551.189,815 403.639,183	14.437
4	551.189,815 403.639,183	5	551.167,925 403.618,474	30.134
5	551.167,925 403.618,474	1	551.184,537 403.596,784	27.321

**** Lungimile segmentelor sunt determinate în planul de proiecție Stereo 70 și sunt rotunjite la 1 milimetru.**

***** Distanța dintre puncte este formată din segmente cumulate ce sunt mai mici decât valoarea 1 milimetru.**

**DATE DESPRE IMOBILUL NR. 385**

Oficiul de Cadastru și Publicitate Imobiliară PRAHOVA
Biroul de Cadastru și Publicitate Imobiliară Câmpina

A. Partea I. Descrierea imobilului

TEREN Necunoscut

Adresa: Loc. Provita De Sus, Nr. 172, Jud. Prahova

Nr. Crt	Nr cadastral Nr. topografic	Suprafața* (mp)	Observații / Referințe
A1		3.695	Sector cadastral:13 Teren neimprijmit;

Construcții

Crt	Nr cadastral Nr. topografic	Adresa	Observații / Referințe
A1.1		Loc. Provita De Sus, Nr. 172, Jud. Prahova	Nr. niveluri:1; S. construita la sol:104 mp; S. construita desfasurata:104 mp; Locuință (P) din lemn+BCA, acoperită cu tablă, anul 1985.

B. Partea II. Proprietari și acte

Inscrieri privitoare la dreptul de proprietate și alte drepturi reale	Referințe
/	
Act Normativ nr. Legea 7, din 13/03/1996 emis de PARLAMENTUL ROMÂNIEI;	
B1	A1, A1.1
1) COMUNA PROVIȚA DE SUS, CIF:2845362, PROPRIETAR NEIDENTIFICAT	

C. Partea III. SARCINI .

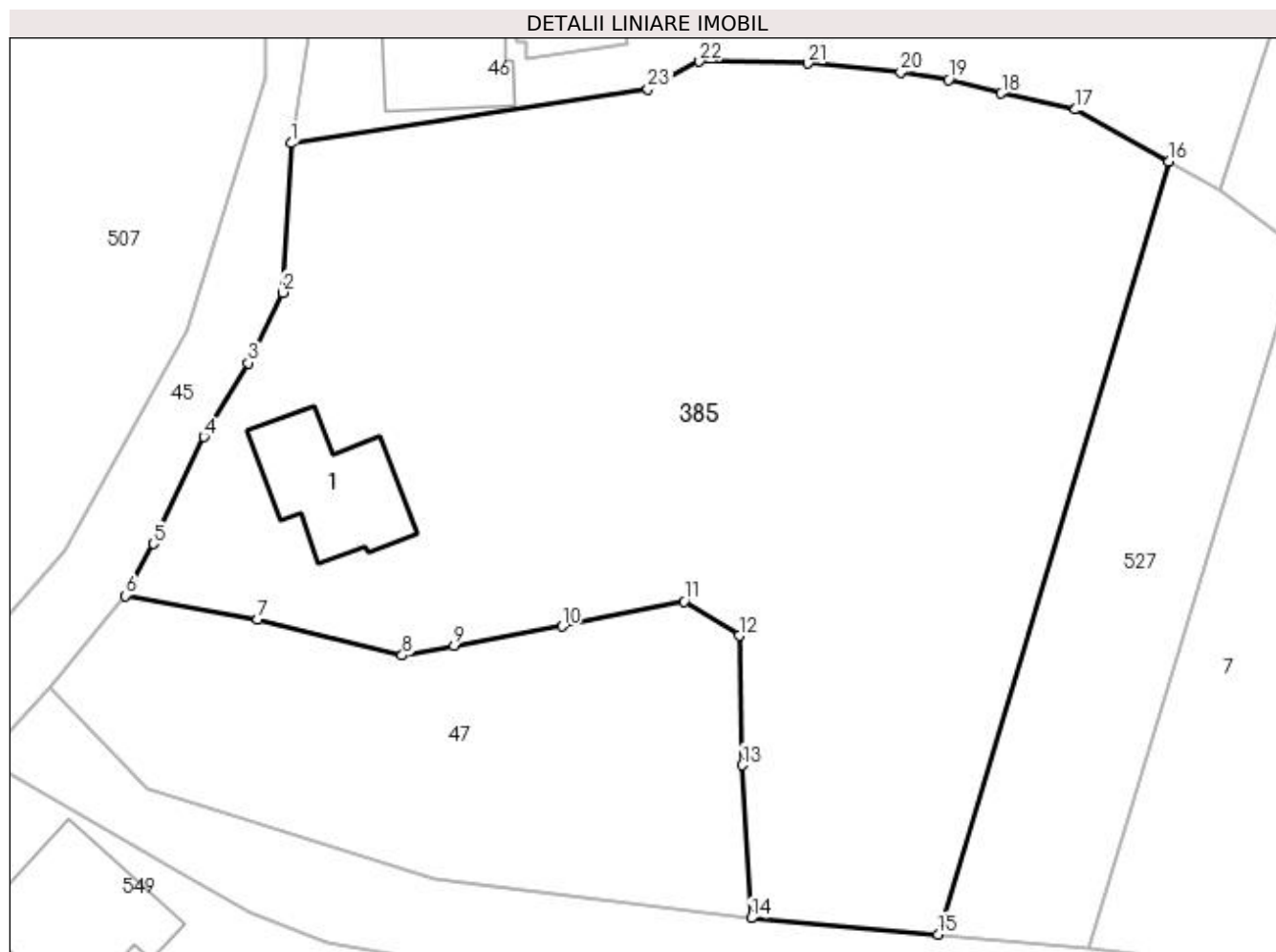
Inscrieri privind dezmembramintele dreptului de proprietate, drepturi reale de garanție și sarcini	Referințe
NU SUNT	

Anexa Nr. 1 La Partea I

Teren

Nr cadastral	Suprafața (mp)*	Observații / Referințe
	3.695	

* Suprafața este determinată în planul de proiecție Stereo 70.



Date referitoare la teren

Crt	Categorie folosință	Intravilan	Suprafața (mp)	Tarla	Parcelă	Nr. topo	Observații / Referințe
1	curți constructii	DA	893	7	821,820,822, 823,819	-	
2	arabil	DA	630	7	821,820,822, 823,819	-	
3	faneata	NU	2.172	7	821,820,822, 823,819	-	

Date referitoare la construcții

Crt	Număr	Destinație construcție	Supraf. (mp)	Situație juridică	Observații / Referințe
A1.1		construcții de locuințe	104	Cu acte	Nr. niveluri:1; S. construita la sol:104 mp; S. construita desfasurata:104 mp; Locuință (P) din lemn+BCA, acoperită cu tablă, anul 1985.

Lungime Segmente

1) Valorile lungimilor segmentelor sunt obținute din proiecție în plan.

Punct început	X / Y	Punct sfârșit	X / Y	Lungime segment (** (m)
1	550.257,234 404.793,637	2	550.256,522 404.781,235	12.422

Punct început	X / Y	Punct sfârșit	X / Y	Lungime segment (** (m)
2	550.256,522 404.781,235	3	550.253,649 404.775,386	6.517

Punct început	X / Y	Punct sfârșit	X / Y	Lungime segment (** (m)
3	550.253,649 404.775,386	4	550.249,967 404.769,237	7.167
5	550.245,761 404.760,356	6	550.243,427 404.756,037	4.909
7	550.254,44 404.754,083	8	550.266,464 404.751,092	12.39
9	550.270,782 404.751,872	10	550.279,75 404.753,492	9.113
11	550.289,905 404.755,578	12	550.294,456 404.752,725	5.371
13	550.294,718 404.741,954	14	550.295,47 404.729,264	12.712
15	550.311,021 404.727,904	16	550.330,208 404.792,108	67.01
17	550.322,429 404.796,439	18	550.316,264 404.797,781	6.309
19	550.311,867 404.798,929	20	550.307,892 404.799,527	4.02
21	550.300,175 404.800,258	22	550.291,169 404.800,425	9.008
23	550.286,891 404.798,134	1	550.257,234 404.793,637	29.996

Punct început	X / Y	Punct sfârșit	X / Y	Lungime segment (** (m)
4	550.249,967 404.769,237	5	550.245,761 404.760,356	9.827
6	550.243,427 404.756,037	7	550.254,44 404.754,083	11.185
8	550.266,464 404.751,092	9	550.270,782 404.751,872	4.388
10	550.279,75 404.753,492	11	550.289,905 404.755,578	10.367
12	550.294,456 404.752,725	13	550.294,718 404.741,954	10.774
14	550.295,47 404.729,264	15	550.311,021 404.727,904	15.61
16	550.330,208 404.792,108	17	550.322,429 404.796,439	8.903
18	550.316,264 404.797,781	19	550.311,867 404.798,929	4.544
20	550.307,892 404.799,527	21	550.300,175 404.800,258	7.752
22	550.291,169 404.800,425	23	550.286,891 404.798,134	4.853

** Lungimile segmentelor sunt determinate în planul de proiecție Stereo 70 și sunt rotunjite la 1 milimetru.

*** Distanța dintre puncte este formată din segmente cumulate ce sunt mai mici decât valoarea 1 milimetru.

**DATE DESPRE IMOBILUL NR. 386**

Oficiul de Cadastru și Publicitate Imobiliară PRAHOVA
Biroul de Cadastru și Publicitate Imobiliară Câmpina

A. Partea I. Descrierea imobilului

TEREN Extravilan

Adresa: Jud. Prahova

Nr. Crt	Nr cadastral Nr. topografic	Suprafața* (mp)	Observații / Referințe
A1		2.491	Sector cadastral:12 Teren neimprejmuit;

B. Partea II. Proprietari și acte

Inscrieri privitoare la dreptul de proprietate și alte drepturi reale		Referințe
/		
Act Normativ nr. Legea 7, din 13/03/1996 emis de PARLAMENTUL ROMÂNIEI;		
B1	Inscrierea provizorie, drept de PROPRIETATE, dobandit prin Lege, cota actuala 1/1, cota initiala 1/1	A1
1) COMUNA PROVIȚA DE SUS, CIF:2845362, PROPRIETAR NEIDENTIFICAT		

C. Partea III. SARCINI .

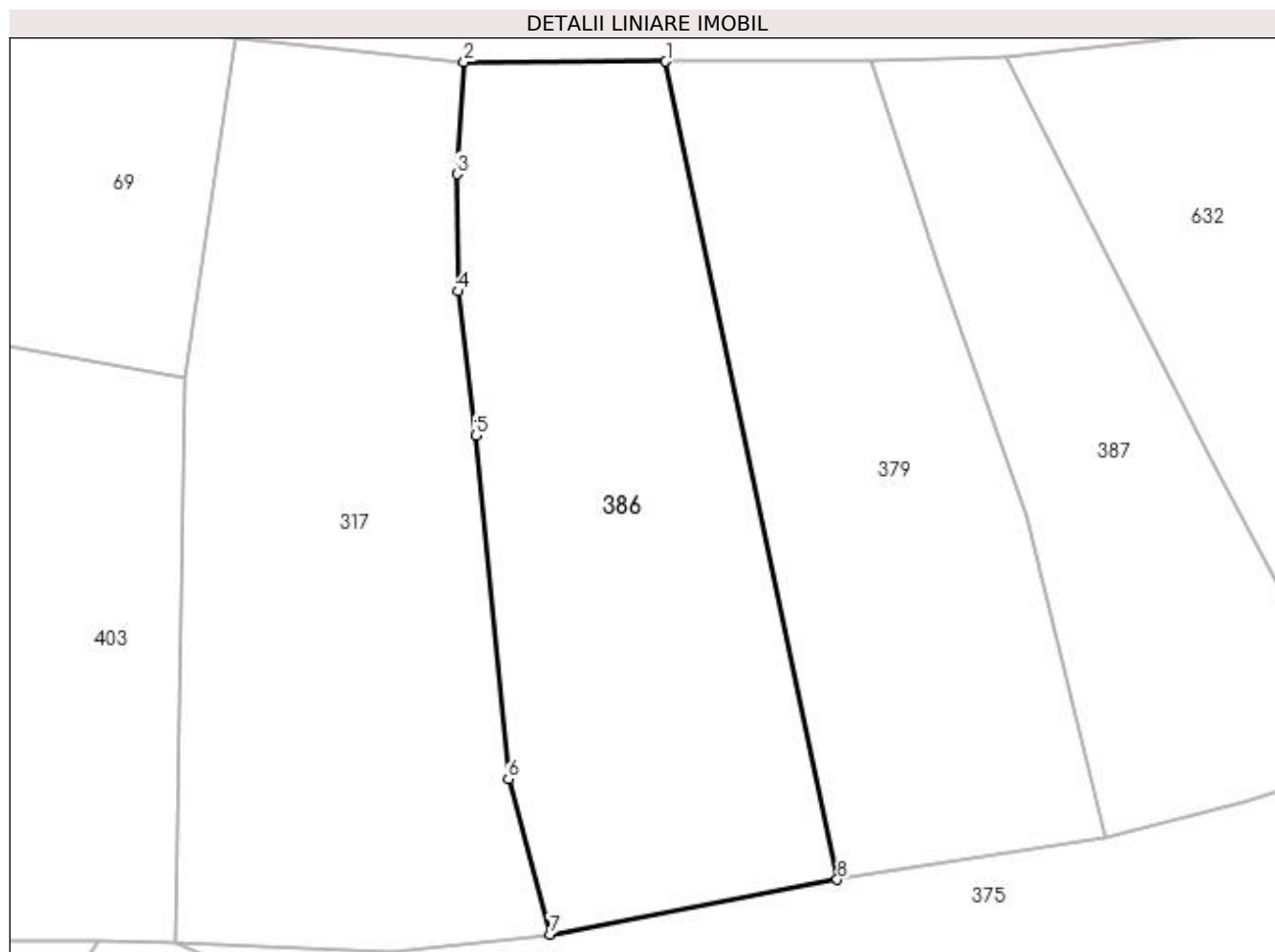
Inscrieri privind dezmembramintele dreptului de proprietate, drepturi reale de garanție și sarcini	Referințe
NU SUNT	

Anexa Nr. 1 La Partea I

Teren

Nr cadastral	Suprafața (mp)*	Observații / Referințe
	2.491	

* Suprafața este determinată în planul de proiecție Stereo 70.



Date referitoare la teren

Crt	Categorie folosință	Intra vilan	Suprafața (mp)	Tarla	Parcelă	Nr. topo	Observații / Referințe
1	livada	NU	2.491	4	529	-	

Lungime Segmente

1) Valorile lungimilor segmentelor sunt obținute din proiecție în plan.

Punct început	X / Y	Punct sfârșit	X / Y	Lungime segment (** (m)
1	549.801,542 405.772,278	2	549.780,468 405.772,236	21.074
2	549.780,468 405.772,236	3	549.779,734 405.760,517	11.742
3	549.779,734 405.760,517	4	549.779,894 405.748,294	12.224
4	549.779,894 405.748,294	5	549.781,709 405.733,257	15.146
5	549.781,709 405.733,257	6	549.785,106 405.697,419	35.999

Punct început	X / Y	Punct sfârşit	X / Y	Lungime segment (** (m)
6	549.785,106 405.697,419	7	549.789,439 405.681,21	16.778
7	549.789,439 405.681,21	8	549.819,437 405.686,906	30.534
8	549.819,437 405.686,906	1	549.801,542 405.772,278	87.227

** Lungimile segmentelor sunt determinate în planul de proiecție Stereo 70 și sunt rotunjite la 1 milimetru.

*** Distanța dintre puncte este formată din segmente cumulate ce sunt mai mici decât valoarea 1 milimetru.

**DATE DESPRE IMOBILUL NR. 387**

Oficiul de Cadastru și Publicitate Imobiliară PRAHOVA
Biroul de Cadastru și Publicitate Imobiliară Câmpina

A. Partea I. Descrierea imobilului

TEREN Extravilan

Nr. CF vechi:273

Nr. cadastral vechi:360

Adresa: Jud. Prahova

Nr. Crt	Nr cadastral Nr. topografic	Suprafața* (mp)	Observații / Referințe
A1	21116	Din acte: 0 Masurata: 1.670	Sector cadastral:12 Teren neimprejmuit;

B. Partea II. Proprietari și acte

Inscrieri privitoare la dreptul de proprietate și alte drepturi reale		Referințe
7143 / 04/10/2005		
Act Notarial nr. 4522, din 03/10/2005 emis de BNP POP Mihaela Cristina;		
B1	Intabulare, drept de PROPRIETATEcumparare ca bun comun, dobandit prin Conventie, cota actuala 1/1, cota initiala 1/1 1) ROTARU BOGDAN VIRGIL 2) ROTARU RALUCA ALEXANDRA <i>OBSERVATII: (provenita din conversia CF 273)</i>	A1

C. Partea III. SARCINI .

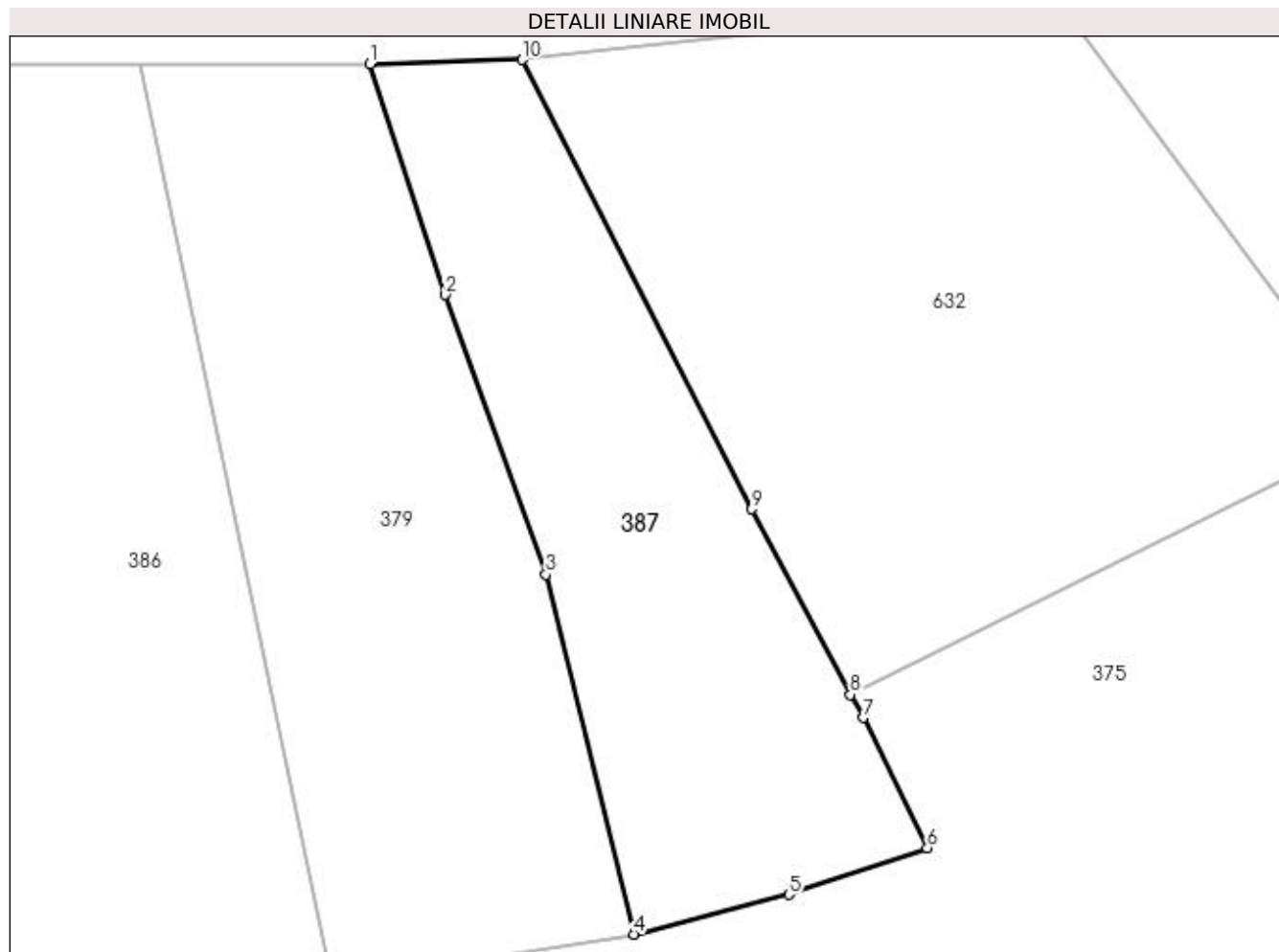
Inscrieri privind dezmembramintele dreptului de proprietate, drepturi reale de garanție și sarcini	Referințe
NU SUNT	

Anexa Nr. 1 La Partea I

Teren

Nr cadastral	Suprafața (mp)*	Observații / Referințe
21116	Din acte: 0 Masurata: 1.670	

* Suprafața este determinată în planul de proiecție Stereo 70.



Date referitoare la teren

Crt	Categorie folosință	Intra vilan	Suprafața (mp)	Tarla	Parcelă	Nr. topo	Observații / Referințe
1	faneata	NU	1.670	4	528	-	teren livada+faneata în suprafata de 1670 mp

Lungime Segmente

1) Valorile lungimilor segmentelor sunt obținute din proiecție în plan.

Punct început	X / Y	Punct sfârșit	X / Y	Lungime segment (** (m)
1	549.822,901 405.772,302	2	549.829,933 405.750,845	22.58
2	549.829,933 405.750,845	3	549.839,291 405.724,787	27.687
3	549.839,291 405.724,787	4	549.847,479 405.691,27	34.503
4	549.847,479 405.691,27	5	549.861,931 405.694,987	14.922
5	549.861,931 405.694,987	6	549.874,818 405.699,298	13.589

Punct început	X / Y	Punct sfârșit	X / Y	Lungime segment (** (m)
6	549.874,818 405.699,298	7	549.868,818 405.711,426	13.531
7	549.868,818 405.711,426	8	549.867,655 405.713,607	2.472
8	549.867,655 405.713,607	9	549.858,454 405.730,86	19.553
9	549.858,454 405.730,86	10	549.837,08 405.772,725	47.006
10	549.837,08 405.772,725	1	549.822,901 405.772,302	14.185

** Lungimile segmentelor sunt determinate în planul de proiecție Stereo 70 și sunt rotunjite la 1 milimetru.

*** Distanța dintre puncte este formată din segmente cumulate ce sunt mai mici decât valoarea 1 milimetru.

**DATE DESPRE IMOBILUL NR. 388**

Oficiul de Cadastru și Publicitate Imobiliară PRAHOVA
Biroul de Cadastru și Publicitate Imobiliară Câmpina

A. Partea I. Descrierea imobilului

TEREN Intravilan

Adresa: Loc. Provita De Sus, Jud. Prahova

Nr. Crt	Nr cadastral Nr. topografic	Suprafața* (mp)	Observații / Referințe
A1		1.808	Sector cadastral:12 Teren imprejmuit;

Construcții

Crt	Nr cadastral Nr. topografic	Adresa	Observații / Referințe
A1.1		Loc. Provita De Sus, Jud. Prahova	Nr. niveluri:1; S. construita la sol:20 mp;

B. Partea II. Proprietari și acte

Inscrieri privitoare la dreptul de proprietate și alte drepturi reale	Referințe
/	
Act Notarial nr. CVC 2270, din 02/05/1991 emis de NSL CÂMPINA;	
B1	Intabulare, drept de PROPRIETATE, dobandit prin Conventie, cota actuala 1/1, cota initiala 1/1 1) VOICU ION 2) VOICU SILVIA
Act Normativ nr. LEGEA 7, din 13/03/1996 emis de PARLAMENTUL ROMÂNIEI (Adeverință 1366/20.02.2023, act administrativ, Primăria Provita de Sus);	
B2	Intabulare, drept de PROPRIETATE, dobandit prin Lege, cota actuala 1/1, cota initiala 1/1 1) VOICU ION 2) VOICU SILVIA

C. Partea III. SARCINI .

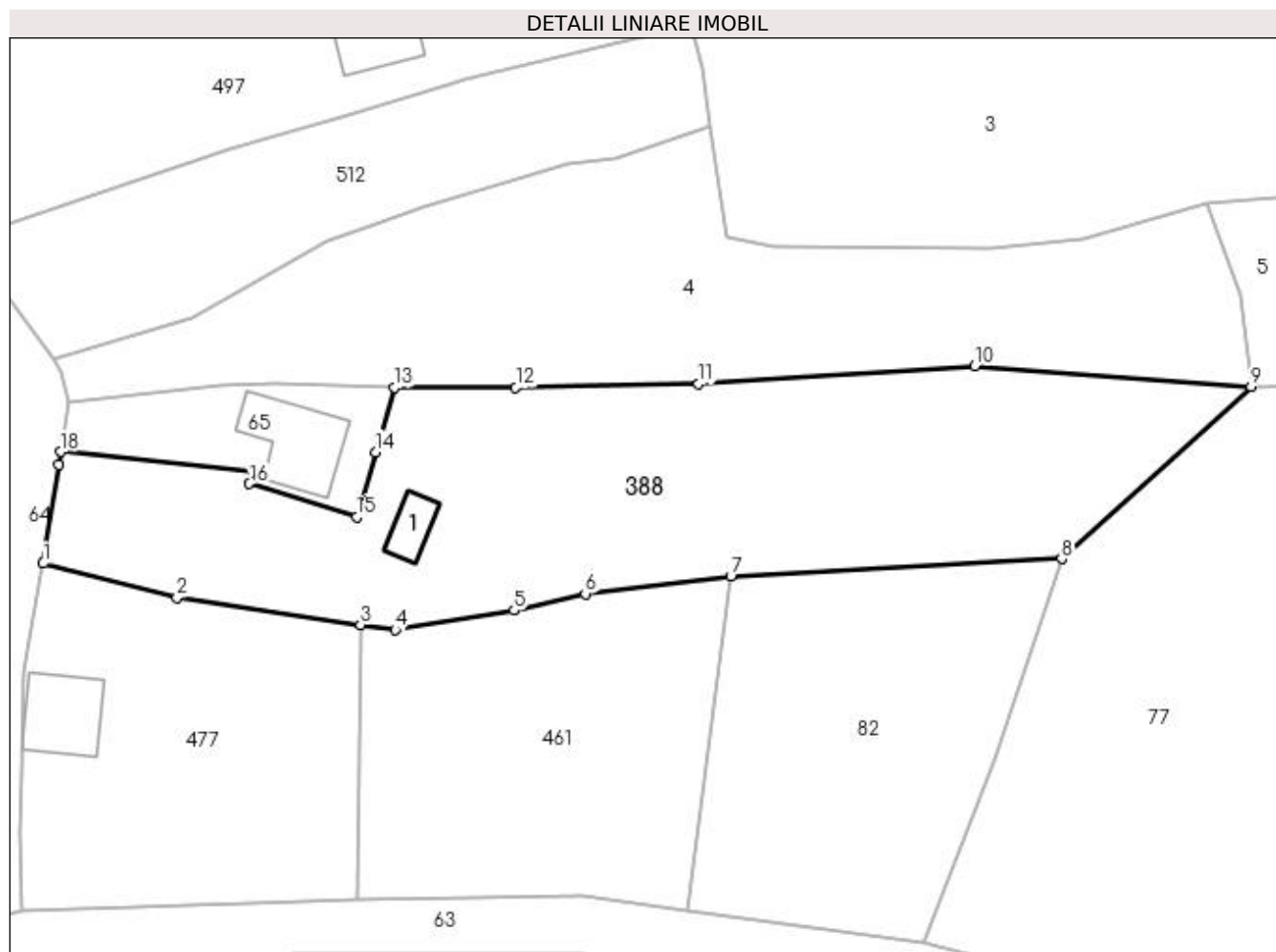
Inscrieri privind dezmembramintele dreptului de proprietate, drepturi reale de garanție și sarcini	Referințe
NU SUNT	

Anexa Nr. 1 La Partea I

Teren

Nr cadastral	Suprafața (mp)*	Observații / Referințe
	1.808	

* Suprafața este determinată în planul de proiecție Stereo 70.



Date referitoare la teren

Crt	Categorie folosință	Intra vilan	Suprafața (mp)	Tarla	Parcelă	Nr. topo	Observații / Referințe
1	curți constructii	DA	177	2	118	-	
2	faneata	DA	1.631	2	119	-	

Date referitoare la construcții

Crt	Număr	Destinație construcție	Supraf. (mp)	Situație juridică	Observații / Referințe
A1.1		construcții anexa	20	Cu acte	Nr. niveluri:1; S. construita la sol:20 mp;

Lungime Segmente

1) Valorile lungimilor segmentelor sunt obținute din proiecție în plan.

Punct început	X / Y	Punct sfârșit	X / Y	Lungime segment (** (m)
1	549.827,043 405.074,738	2	549.839,804 405.071,484	13.169
2	549.839,804 405.071,484	3	549.857,326 405.068,902	17.711
3	549.857,326 405.068,902	4	549.860,621 405.068,417	3.331

Punct început	X / Y	Punct sfârşit	X / Y	Lungime segment (** (m)
4	549.860,621 405.068,417	5	549.871,955 405.070,249	11.481
5	549.871,955 405.070,249	6	549.878,753 405.071,841	6.982
6	549.878,753 405.071,841	7	549.892,639 405.073,525	13.988
7	549.892,639 405.073,525	8	549.924,179 405.075,178	31.583
8	549.924,179 405.075,178	9	549.942,257 405.091,585	24.413
9	549.942,257 405.091,585	10	549.915,884 405.093,544	26.446
10	549.915,884 405.093,544	11	549.889,564 405.091,854	26.374
11	549.889,564 405.091,854	12	549.872,111 405.091,512	17.456
12	549.872,111 405.091,512	13	549.860,568 405.091,511	11.543
13	549.860,568 405.091,511	14	549.858,759 405.085,34	6.431
14	549.858,759 405.085,34	15	549.856,951 405.079,169	6.43
15	549.856,951 405.079,169	16	549.846,714 405.082,327	10.713
16	549.846,714 405.082,327	17	549.847,097 405.083,556	1.287
17	549.847,097 405.083,556	18	549.828,703 405.085,377	18.484
18	549.828,703 405.085,377	19	549.828,511 405.084,145	1.247
19	549.828,511 405.084,145	1	549.827,043 405.074,738	9.521

** Lungimile segmentelor sunt determinate în planul de proiecție Stereo 70 și sunt rotunjite la 1 milimetru.

*** Distanța dintre puncte este formată din segmente cumulate ce sunt mai mici decât valoarea 1 milimetru.

**DATE DESPRE IMOBILUL NR. 389**

Oficiul de Cadastru și Publicitate Imobiliară PRAHOVA
Biroul de Cadastru și Publicitate Imobiliară Câmpina

A. Partea I. Descrierea imobilului

TEREN Intravilan

Nr. CF vechi:22
Nr. cadastral vechi:37..

Adresa: Loc. Provita De Sus, Jud. Prahova

Nr. Crt	Nr cadastral Nr. topografic	Suprafața* (mp)	Observații / Referințe
A1	20637	Din acte: 571 Masurata: 554	Sector cadastral:12 Teren neimprejmuit;

B. Partea II. Proprietari și acte

Inscrieri privitoare la dreptul de proprietate și alte drepturi reale		Referințe
6433 / 02/05/2011		
Act Notarial nr. C.V.C 559, din 28/04/2011 emis de NP DONOSE VALERIA;		
B2	Intabulare, drept de PROPRIETATEcumparare ca bun comun, dobandit prin Conventie, cota actuala 1/1, cota initiala 1/1 1) VATAMANU BOGDAN 2) VATAMANU CARMINA NARCISA	A1

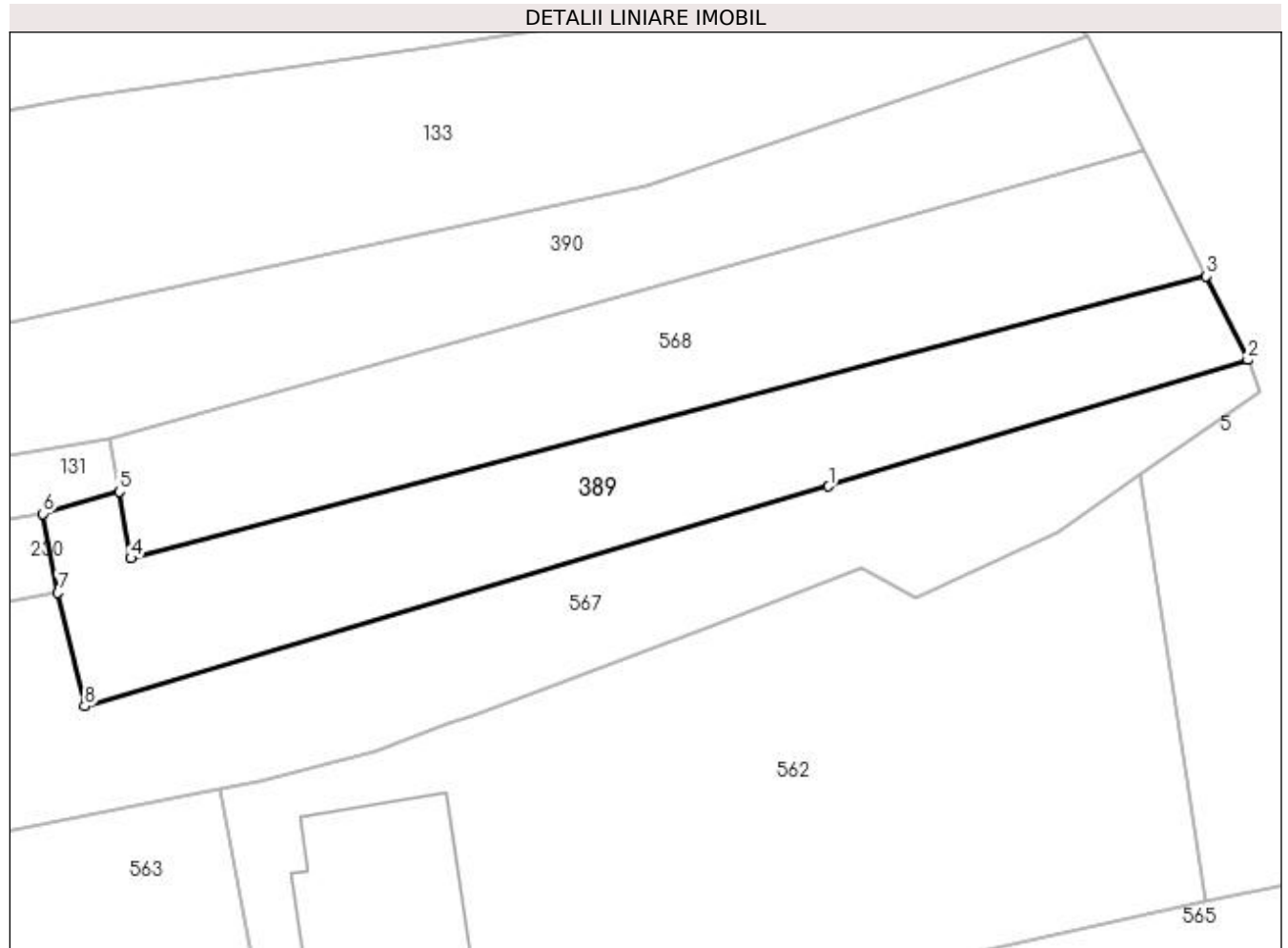
C. Partea III. SARCINI .

Inscrieri privind dezmembramintele dreptului de proprietate, drepturi reale de garanție și sarcini	Referințe
NU SUNT	

Teren

Nr cadastral	Suprafața (mp)*	Observații / Referințe
20637	Din acte: 571 Masurata: 554	

* Suprafața este determinată în planul de proiecție Stereo 70.



Date referitoare la teren

Crt	Categorie folosință	Intra vilan	Suprafața (mp)	Tarla	Parcelă	Nr. topo	Observații / Referințe
1	faneata	DA	554	2	102	-	

Lungime Segmente

1) Valorile lungimilor segmentelor sunt obținute din proiecție în plan.

Punct început	X / Y	Punct sfârșit	X / Y	Lungime segment (** (m)
1	549.909,541 405.216,752	2	549.935,912 405.224,687	27.539
2	549.935,912 405.224,687	3	549.933,291 405.229,956	5.885
3	549.933,291 405.229,956	4	549.865,652 405.212,223	69.925
4	549.865,652 405.212,223	5	549.864,939 405.216,412	4.249
5	549.864,939 405.216,412	6	549.860,129 405.215,033	5.004

Punct început	X / Y	Punct sfârșit	X / Y	Lungime segment (** (m)
6	549.860,129 405.215,033	7	549.861,066 405.210,061	5.06
7	549.861,066 405.210,061	8	549.862,739 405.202,935	7.32
8	549.862,739 405.202,935	1	549.909,541 405.216,752	48.799

** Lungimile segmentelor sunt determinate în planul de proiecție Stereo 70 și sunt rotunjite la 1 milimetru.

*** Distanța dintre puncte este formată din segmente cumulate ce sunt mai mici decât valoarea 1 milimetru.

**DATE DESPRE IMOBILUL NR. 390**

Oficiul de Cadastru și Publicitate Imobiliară PRAHOVA
Biroul de Cadastru și Publicitate Imobiliară Câmpina

A. Partea I. Descrierea imobilului

TEREN Intravilan

Nr. CF vechi:22

Nr. cadastral vechi:37...

Adresa: Loc. Provita De Sus, Jud. Prahova

Nr. Crt	Nr cadastral Nr. topografic	Suprafața* (mp)	Observații / Referințe
A1	20638	566	Sector cadastral:12 Teren imprejmuit;

B. Partea II. Proprietari și acte

Inscrieri privitoare la dreptul de proprietate și alte drepturi reale		Referințe
6435 / 02/05/2011		
Act Notarial nr. C.V.C 559, din 28/04/2011 emis de NP DONOSE VALERIA;		
B2	Intabulare, drept de PROPRIETATEcumparare ca un comun, dobandit prin Conventie, cota actuala 1/1, cota initiala 1/1 1) VATAMANU BOGDAN 2) VATAMANU CARMINA NARCISA	A1

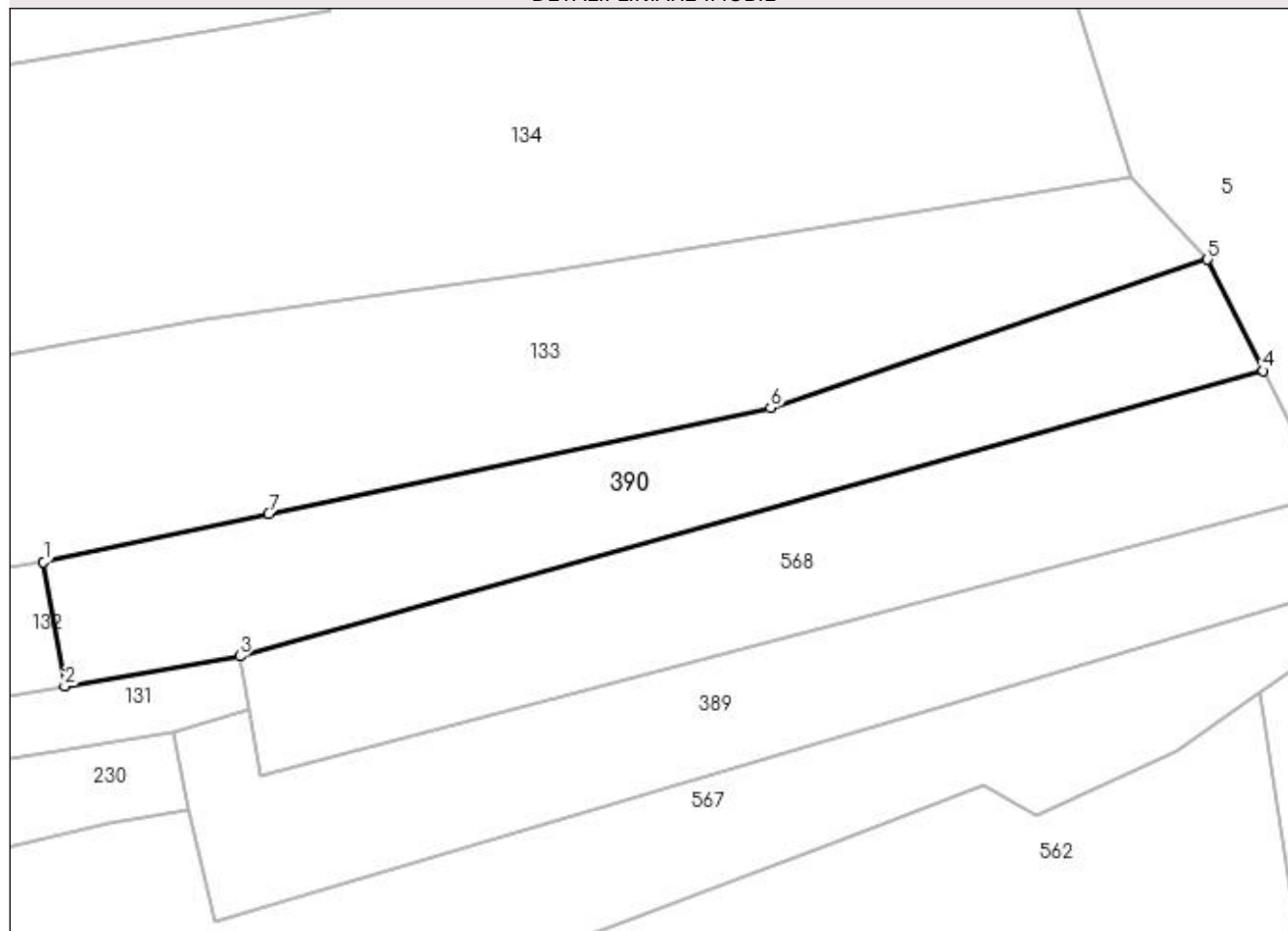
C. Partea III. SARCINI .

Inscrieri privind dezmembramintele dreptului de proprietate, drepturi reale de garanție și sarcini	Referințe
NU SUNT	

Anexa Nr. 1 La Partea I**Teren**

Nr cadastral	Suprafața (mp)*	Observații / Referințe
20638	566	

* Suprafața este determinată în planul de proiecție Stereo 70.

DETALII LINIARE IMOBIL**Date referitoare la teren**

Crt	Categorie folosință	Intra vilan	Suprafața (mp)	Tarla	Parcelă	Nr. topo	Observații / Referințe
1	faneata	DA	566	2	-	-	

Lungime Segmente

1) Valorile lungimilor segmentelor sunt obținute din proiecție în plan.

Punct început	X / Y	Punct sfârșit	X / Y	Lungime segment (** (m)
1	549.851,893 405.225,792	2	549.853,246 405.217,903	8.004
2	549.853,246 405.217,903	3	549.864,363 405.219,796	11.277
3	549.864,363 405.219,796	4	549.929,334 405.237,917	67.451
4	549.929,334 405.237,917	5	549.925,814 405.244,992	7.902
5	549.925,814 405.244,992	6	549.898,068 405.235,572	29.301

Punct început	X / Y	Punct sfârșit	X / Y	Lungime segment (** (m)
6	549.898,068 405.235,572	7	549.866,204 405.228,823	32.571
7	549.866,204 405.228,823	1	549.851,893 405.225,792	14.628

** Lungimile segmentelor sunt determinate în planul de proiecție Stereo 70 și sunt rotunjite la 1 milimetru.

*** Distanța dintre puncte este formată din segmente cumulate ce sunt mai mici decât valoarea 1 milimetru.

**DATE DESPRE IMOBILUL NR. 391**

Oficiul de Cadastru și Publicitate Imobiliară PRAHOVA
Biroul de Cadastru și Publicitate Imobiliară Câmpina

A. Partea I. Descrierea imobilului

TEREN Intravilan

Nr. CF vechi:154
Nr. cadastral vechi:187

Adresa: Loc. Provita De Sus, Jud. Prahova

Nr. Crt	Nr cadastral Nr. topografic	Suprafața* (mp)	Observații / Referințe
A1	21010	Din acte: 842 Masurata: 926	Sector cadastral:12 Teren neimprejmuit;

B. Partea II. Proprietari și acte

Inscrieri privitoare la dreptul de proprietate și alte drepturi reale		Referințe
1929 / 26/05/2004		
Act Notarial nr. 699, din 11/03/2004 emis de BN Molcut I si Stamate M;		
B1	Intabulare, drept de PROPRIETATEcumparare ca bun propriu, dobandit prin Conventie, cota actuala 1/1, cota initiala 1/1 1) MARCU IOANA <i>OBSERVATII: (provenita din conversia CF 154)</i>	A1

C. Partea III. SARCINI .

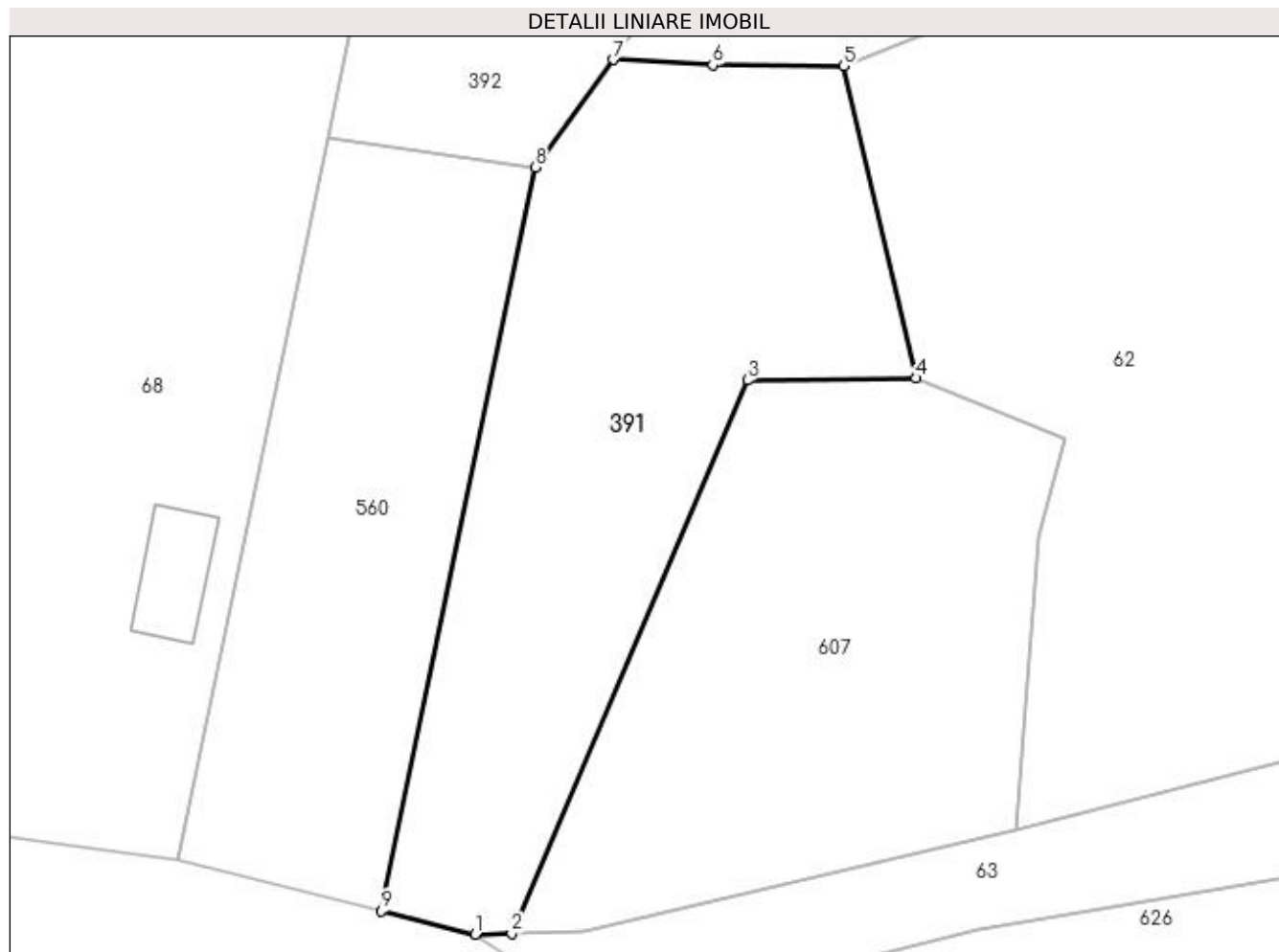
Inscrieri privind dezmembramintele dreptului de proprietate, drepturi reale de garanție și sarcini	Referințe
NU SUNT	

Anexa Nr. 1 La Partea I

Teren

Nr cadastral	Suprafața (mp)*	Observații / Referințe
21010	Din acte: 842 Masurata: 926	

* Suprafața este determinată în planul de proiecție Stereo 70.



Date referitoare la teren

Crt	Categorie folosință	Intra vilan	Suprafața (mp)	Tarla	Parcelă	Nr. topo	Observații / Referințe
1	faneata	DA	926	4	230	-	

Lungime Segmente

1) Valorile lungimilor segmentelor sunt obținute din proiecție în plan.

Punct început	X / Y	Punct sfârșit	X / Y	Lungime segment (** (m)
1	549.760,379 405.027,654	2	549.762,771 405.027,704	2.393
2	549.762,771 405.027,704	3	549.778,199 405.063,862	39.312
3	549.778,199 405.063,862	4	549.789,18 405.063,999	10.982
4	549.789,18 405.063,999	5	549.784,457 405.084,4	20.941
5	549.784,457 405.084,4	6	549.775,902 405.084,459	8.555

Punct început	X / Y	Punct sfârşit	X / Y	Lungime segment (** (m)
6	549.775,902 405.084,459	7	549.769,407 405.084,808	6.504
7	549.769,407 405.084,808	8	549.764,306 405.077,77	8.692
8	549.764,306 405.077,77	9	549.754,254 405.029,173	49.626
9	549.754,254 405.029,173	1	549.760,379 405.027,654	6.311

** Lungimile segmentelor sunt determinate în planul de proiecție Stereo 70 și sunt rotunjite la 1 milimetru.

*** Distanța dintre puncte este formată din segmente cumulate ce sunt mai mici decât valoarea 1 milimetru.

**DATE DESPRE IMOBILUL NR. 392**

Oficiul de Cadastru și Publicitate Imobiliară PRAHOVA
Biroul de Cadastru și Publicitate Imobiliară Câmpina

A. Partea I. Descrierea imobilului

TEREN Intravilan

Nr. CF vechi:154
Nr. cadastral vechi:4

Adresa: Loc. Provita De Sus, Jud. Prahova

Nr. Crt	Nr cadastral Nr. topografic	Suprafața* (mp)	Observații / Referințe
A1	21011	Din acte: 0 Masurata: 726	Sector cadastral:12 Teren neimprejmuit;

B. Partea II. Proprietari și acte

Inscrieri privitoare la dreptul de proprietate și alte drepturi reale		Referințe
1930 / 26/05/2004		
Act Notarial nr. 698, din 11/03/2004 emis de NP Molcut I si Stamate M S;		
B1	Intabulare, drept de PROPRIETATEcumparare ca bun propriu, dobandit prin Conventie, cota actuala 1/1, cota initiala 1/1 1) MARCU IOANA <i>OBSERVATII: (provenita din conversia CF 154)</i>	A1

C. Partea III. SARCINI .

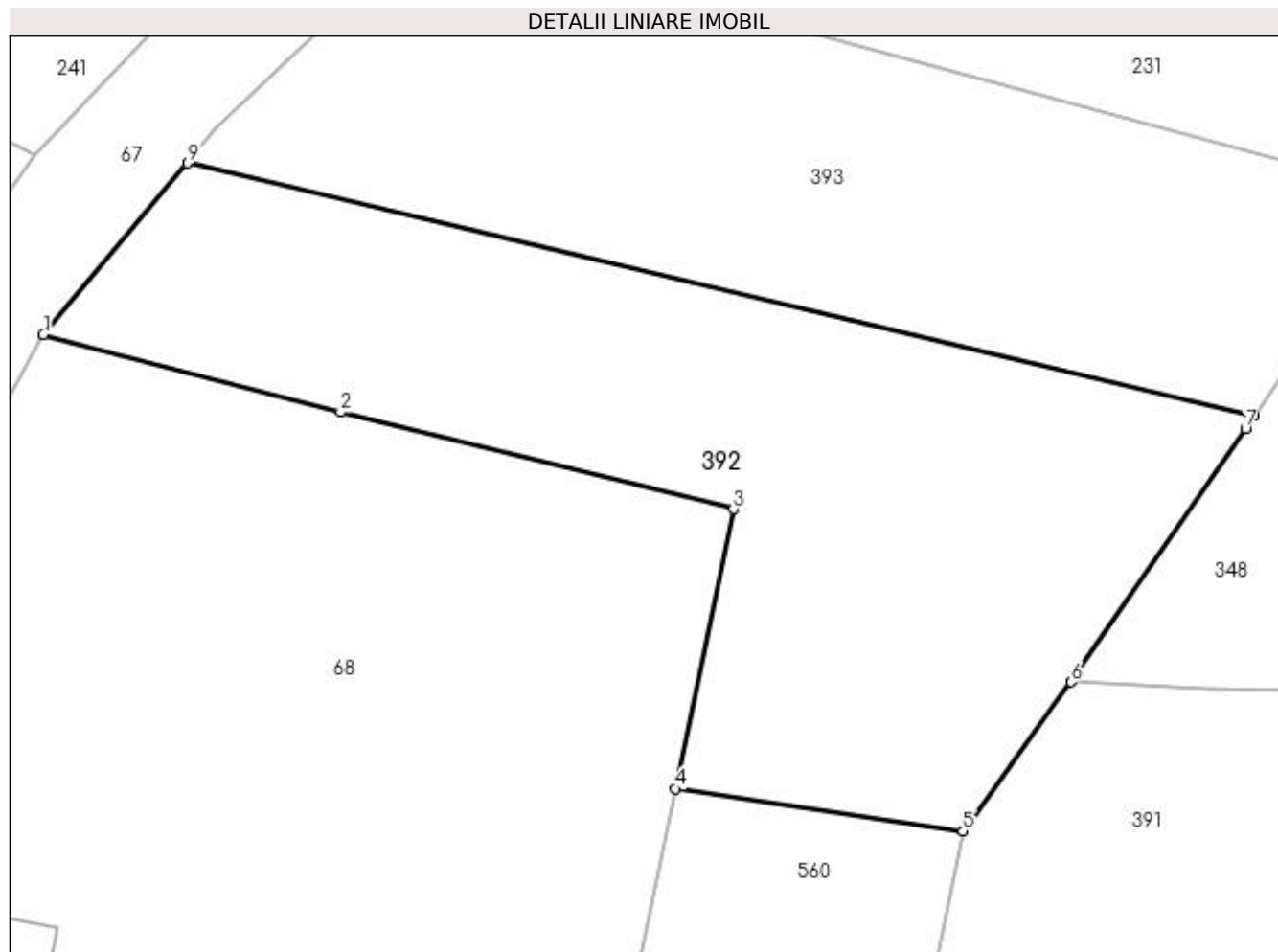
Inscrieri privind dezmembramintele dreptului de proprietate, drepturi reale de garanție și sarcini	Referințe
NU SUNT	

Anexa Nr. 1 La Partea I

Teren

Nr cadastral	Suprafața (mp)*	Observații / Referințe
21011	Din acte: 0 Masurata: 726	

* Suprafața este determinată în planul de proiecție Stereo 70.



Date referitoare la teren

Crt	Categorie folosință	Intra vilan	Suprafața (mp)	Tarla	Parcelă	Nr. topo	Observații / Referințe
1	livada	DA	726	4	231	-	

Lungime Segmente

1) Valorile lungimilor segmentelor sunt obținute din proiecție în plan.

Punct început	X / Y	Punct sfârșit	X / Y	Lungime segment (** (m)
1	549.720,825 405.101,218	2	549.734,876 405.097,56	14.519
2	549.734,876 405.097,56	3	549.753,445 405.092,978	19.126
3	549.753,445 405.092,978	4	549.750,731 405.079,756	13.498
4	549.750,731 405.079,756	5	549.764,306 405.077,77	13.72
5	549.764,306 405.077,77	6	549.769,407 405.084,808	8.692

Punct început	X / Y	Punct sfârşit	X / Y	Lungime segment (** (m)
6	549.769,407 405.084,808	7	549.777,658 405.096,788	14.546
7	549.777,658 405.096,788	8	549.778,063 405.097,393	0.728
8	549.778,063 405.097,393	9	549.727,636 405.109,341	51.823
9	549.727,636 405.109,341	1	549.720,825 405.101,218	10.601

** Lungimile segmentelor sunt determinate în planul de proiecție Stereo 70 și sunt rotunjite la 1 milimetru.

*** Distanța dintre puncte este formată din segmente cumulate ce sunt mai mici decât valoarea 1 milimetru.

**DATE DESPRE IMOBILUL NR. 393**

Oficiul de Cadastru și Publicitate Imobiliară PRAHOVA
Biroul de Cadastru și Publicitate Imobiliară Câmpina

A. Partea I. Descrierea imobilului

TEREN Intravilan

Nr. CF vechi:154
Nr. cadastral vechi:186

Adresa: Loc. Provita De Sus, Jud. Prahova

Nr. Crt	Nr cadastral Nr. topografic	Suprafața* (mp)	Observații / Referințe
A1	21009	Din acte: 640 Masurata: 634	Sector cadastral:12 Teren imprejmuit;

B. Partea II. Proprietari și acte

Inscrieri privitoare la dreptul de proprietate și alte drepturi reale		Referințe
1929 / 26/05/2004		
Act Notarial nr. 699, din 11/03/2004 emis de BN Molcut I-Stamate M;		
B1	Intabulare, drept de PROPRIETATEcumparare ca bun propriu, dobandit prin Conventie, cota actuala 1/1, cota initiala 1/1 1) MARCU IOANA <i>OBSERVATII: (provenita din conversia CF 154)</i>	A1

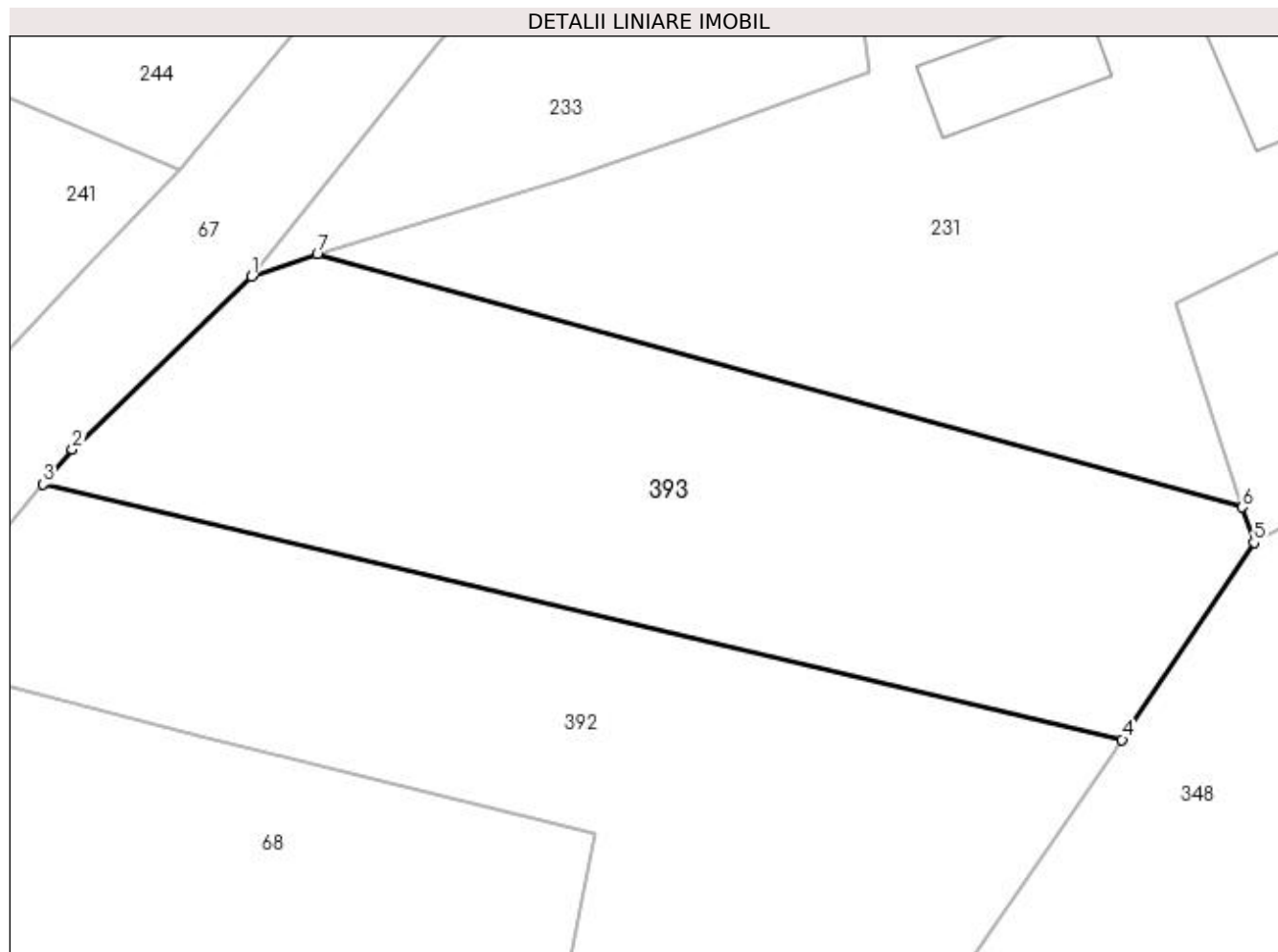
C. Partea III. SARCINI .

Inscrieri privind dezmembramintele dreptului de proprietate, drepturi reale de garanție și sarcini	Referințe
NU SUNT	

Anexa Nr. 1 La Partea I**Teren**

Nr cadastral	Suprafața (mp)*	Observații / Referințe
21009	Din acte: 640 Masurata: 634	

* Suprafața este determinată în planul de proiecție Stereo 70.

**Date referitoare la teren**

Crt	Categorie folosință	Intra vilan	Suprafața (mp)	Tarla	Parcelă	Nr. topo	Observații / Referințe
1	livada	DA	634	4	231	-	

Lungime Segmente

1) Valorile lungimilor segmentelor sunt obținute din proiecție în plan.

Punct început	X / Y	Punct sfârșit	X / Y	Lungime segment (** (m)
1	549.737,38 405.119,037	2	549.728,994 405.110,961	11.642
2	549.728,994 405.110,961	3	549.727,636 405.109,341	2.114
3	549.727,636 405.109,341	4	549.778,063 405.097,393	51.823
4	549.778,063 405.097,393	5	549.784,227 405.106,609	11.087
5	549.784,227 405.106,609	6	549.783,688 405.108,259	1.736

Punct început	X / Y	Punct sfârșit	X / Y	Lungime segment (** (m)
6	549.783,688 405.108,259	7	549.740,449 405.120,076	44.825
7	549.740,449 405.120,076	1	549.737,38 405.119,037	3.24

** Lungimile segmentelor sunt determinate în planul de proiecție Stereo 70 și sunt rotunjite la 1 milimetru.

*** Distanța dintre puncte este formată din segmente cumulate ce sunt mai mici decât valoarea 1 milimetru.

**DATE DESPRE IMOBILUL NR. 394**

Oficiul de Cadastru și Publicitate Imobiliară PRAHOVA
Biroul de Cadastru și Publicitate Imobiliară Câmpina

A. Partea I. Descrierea imobilului

TEREN Intravilan

Adresa: Loc. Provita De Sus, Jud. Prahova

Nr. Crt	Nr cadastral Nr. topografic	Suprafața* (mp)	Observații / Referințe
A1		721	Sector cadastral:12 Teren imprejmuit;

B. Partea II. Proprietari și acte

Inscrieri privitoare la dreptul de proprietate și alte drepturi reale		Referințe
/		
Act Notarial nr. CM 35, din 01/03/2013 emis de BNP MIHAELA CRISTINA SI MIHAI POP;		
B1	Intabulare, drept de PROPRIETATE, dobandit prin Succesiune, cota actuala 1/4, cota initiala 1/1 1) ȘILOHI MARIA <i>OBSERVATII: PROPRIETAR NEIDENTIFICAT</i>	A1
Fisa De Interviu nr. NEIDENTIFICAT, din 01/01/2000 emis de Neidentificat;		
B2	Intabulare, drept de PROPRIETATE, dobandit prin Conventie, cota actuala 3/4, cota initiala 1/1 1) NEIDENTIFICAT NEIDENTIFICAT <i>OBSERVATII: PROPRIETAR NEIDENTIFICAT</i>	A1

C. Partea III. SARCINI .

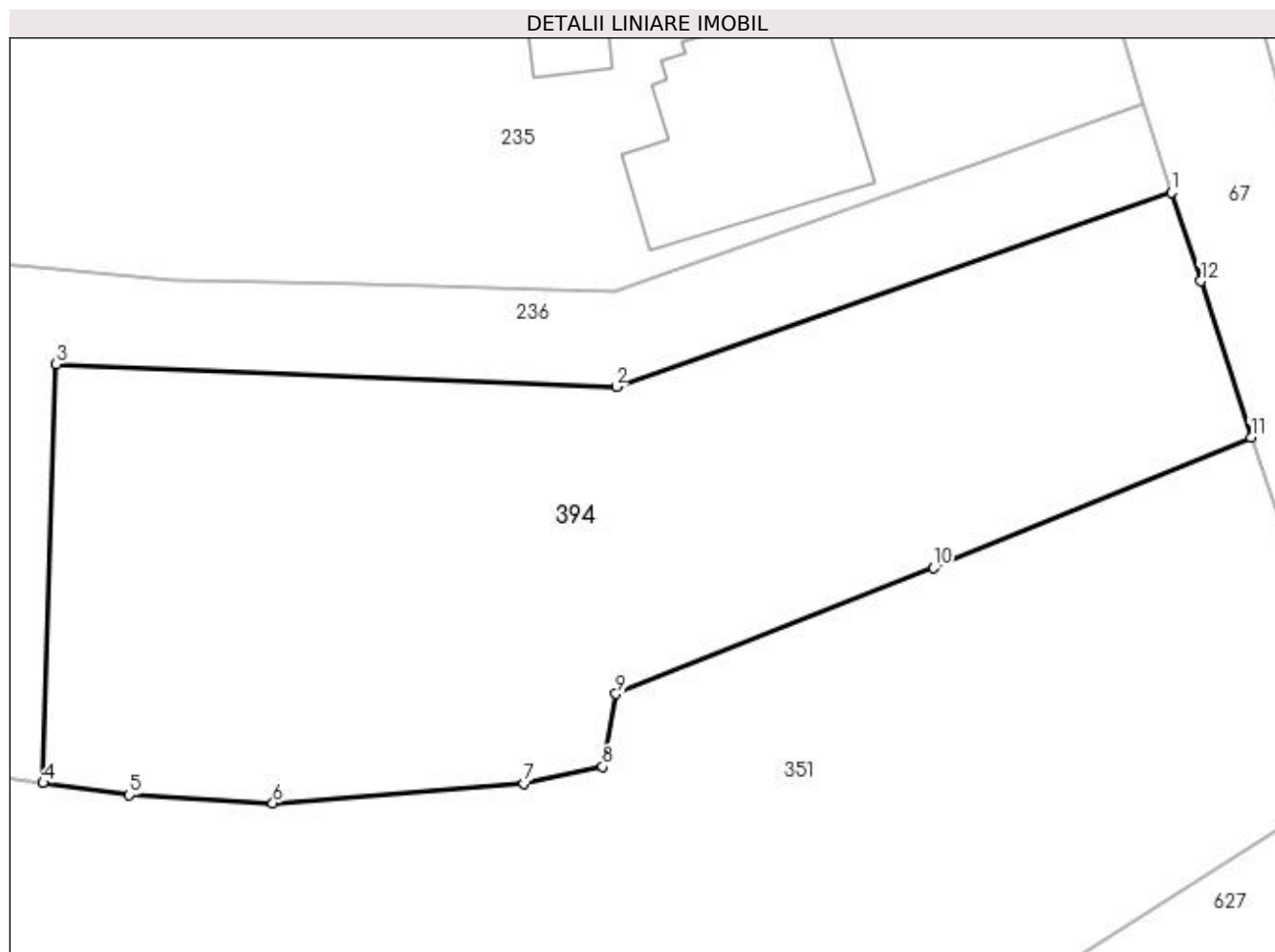
Inscrieri privind dezmembramintele dreptului de proprietate, drepturi reale de garanție și sarcini	Referințe
NU SUNT	

Anexa Nr. 1 La Partea I

Teren

Nr cadastral	Suprafața (mp)*	Observații / Referințe
	721	

* Suprafața este determinată în planul de proiecție Stereo 70.



Date referitoare la teren

Crt	Categorie folosință	Intra vilan	Suprafața (mp)	Tarla	Parcelă	Nr. topo	Observații / Referințe
1	faneata	DA	721	3	168	-	

Lungime Segmente

1) Valorile lungimilor segmentelor sunt obținute din proiecție în plan.

Punct început	X / Y	Punct sfârșit	X / Y	Lungime segment (** (m)
1	549.762,136 405.273,493	2	549.738,816 405.265,351	24.7
2	549.738,816 405.265,351	3	549.715,285 405.266,292	23.55
3	549.715,285 405.266,292	4	549.714,741 405.248,718	17.582
4	549.714,741 405.248,718	5	549.718,361 405.248,209	3.656
5	549.718,361 405.248,209	6	549.724,391 405.247,865	6.04

Punct început	X / Y	Punct sfârșit	X / Y	Lungime segment (** (m)
6	549.724,391 405.247,865	7	549.734,939 405.248,685	10.58
7	549.734,939 405.248,685	8	549.738,241 405.249,399	3.378
8	549.738,241 405.249,399	9	549.738,801 405.252,451	3.103
9	549.738,801 405.252,451	10	549.752,128 405.257,744	14.34
10	549.752,128 405.257,744	11	549.765,467 405.263,215	14.417
11	549.765,467 405.263,215	12	549.763,359 405.269,785	6.9
12	549.763,359 405.269,785	1	549.762,136 405.273,493	3.904

** Lungimile segmentelor sunt determinate în planul de proiecție Stereo 70 și sunt rotunjite la 1 milimetru.

*** Distanța dintre puncte este formată din segmente cumulate ce sunt mai mici decât valoarea 1 milimetru.

**DATE DESPRE IMOBILUL NR. 395**

Oficiul de Cadastru și Publicitate Imobiliară PRAHOVA
Biroul de Cadastru și Publicitate Imobiliară Câmpina

A. Partea I. Descrierea imobilului

TEREN Intravilan

Nr. CF vechi:288
Nr. cadastral vechi:384

Adresa: Loc. Provita De Sus, Jud. Prahova

Nr. Crt	Nr cadastral Nr. topografic	Suprafața* (mp)	Observații / Referințe
A1	20817	Din acte: 1.000 Masurata: 1.089	Sector cadastral:12 Teren imprejmuit;

B. Partea II. Proprietari și acte

Inscrieri privitoare la dreptul de proprietate și alte drepturi reale		Referințe
26948 / 11/09/2020		
Act Notarial nr. 2531, din 10/09/2020 emis de Popescu Laura-Cristina;		
B3	Intabulare, drept de PROPRIETATEcumparare ca bun comun, dobandit prin Conventie, cota actuala 1/1, cota initiala 1/1 1) DOGARU STEFAN 2) DOGARU MIHAELA	A1
38893 / 30/09/2021		
Act Notarial nr. 4631 DECL. NOT., din 06/08/2021 emis de NP MIHAIL SMANTANA- POENARU (inscris sub semnatura privata nr 308 CERERE din 29.09.2021, emis de MESTERU IONUT- SEBASTIAN;inscris sub semnatura privata nr 307 PAD VECHI din 29.09.2021, emis de MESTERU IONUT-SEBASTIAN;act administrativ nr 5314 ADEVERINTA din 02.09.2021, emis de PRIM. PROVITA DE SUS);		
B4	se actualizeaza informatiile cadastrale in sensul modificarii limitei si a suprafetei imobilului conform documentatiei tehnice avizate	A1
B5	se actualizeaza informatiile cadastrale in sensul ca imobilul se afla in com.Provita de Sus, sat Provita de Sus, jud. Prahova, conform documentatiei tehnice avizate	A1

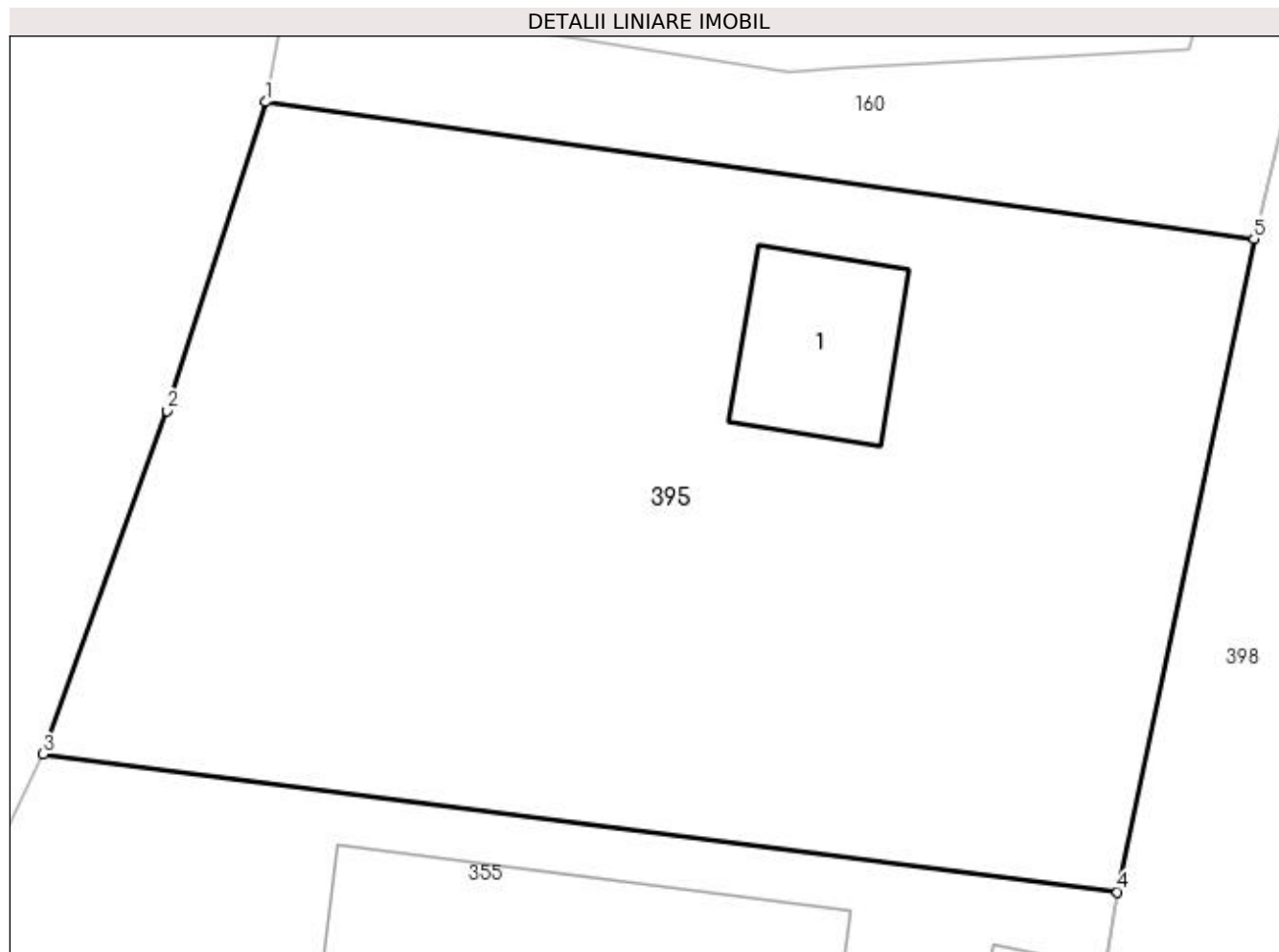
C. Partea III. SARCINI .

Inscrieri privind dezmembramintele dreptului de proprietate, drepturi reale de garanție și sarcini	Referințe
NU SUNT	

Teren

Nr cadastral	Suprafața (mp)*	Observații / Referințe
20817	Din acte: 1.000 Masurata: 1.089	

* Suprafața este determinată în planul de proiecție Stereo 70.



Date referitoare la teren

Crt	Categorie folosință	Intra vilan	Suprafața (mp)	Tarla	Parcelă	Nr. topo	Observații / Referințe
1	curți constructii	DA	1.089	1	15, 16	-	

Date referitoare la construcții

Crt	Număr	Destinație construcție	Supraf. (mp)	Situație juridică	Observații / Referințe
A1.1		construcții de locuințe	43	Fara acte	Nr. niveluri:1; S. construita la sol:43 mp;

Lungime Segmente

1) Valorile lungimilor segmentelor sunt obținute din proiecție în plan.

Punct început	X / Y	Punct sfârșit	X / Y	Lungime segment (** (m)
1	549.628,645 405.470,411	2	549.624,721 405.458,193	12.833
2	549.624,721 405.458,193	3	549.619,824 405.444,609	14.44
3	549.619,824 405.444,609	4	549.662,336 405.439,155	42.86

Punct început	X / Y	Punct sfârșit	X / Y	Lungime segment (** (m)
4	549.662,336 405.439,155	5	549.667,736 405.465,001	26.404
5	549.667,736 405.465,001	1	549.628,645 405.470,411	39.464

** Lungimile segmentelor sunt determinate în planul de proiecție Stereo 70 și sunt rotunjite la 1 milimetru.

*** Distanța dintre puncte este formată din segmente cumulate ce sunt mai mici decât valoarea 1 milimetru.

**DATE DESPRE IMOBILUL NR. 396**

Oficiul de Cadastru și Publicitate Imobiliară PRAHOVA
Biroul de Cadastru și Publicitate Imobiliară Câmpina

A. Partea I. Descrierea imobilului

TEREN Intravilan

Nr. CF vechi:325(e:325)
Nr. cadastral vechi:287

Adresa: Loc. Provita De Sus, Jud. Prahova

Nr. Crt	Nr cadastral Nr. topografic	Suprafața* (mp)	Observații / Referințe
A1	20022	Din acte: 359 Masurata: 362	Sector cadastral:12 Teren imprejmuit;

B. Partea II. Proprietari și acte

Inscrieri privitoare la dreptul de proprietate și alte drepturi reale		Referințe
24361 / 11/12/2014		
Act Notarial nr. 4304, din 10/12/2014 emis de NP POP MIHAELA CRISTINA;		
B3	Intabulare, drept de PROPRIETATEcumparare ca bun comun, dobandit prin Conventie, cota actuala 1/1, cota initiala 1/1 1) ROSU MARIANA MIRELA 2) ROSU MARIUS	A1

C. Partea III. SARCINI .

Inscrieri privind dezmembramintele dreptului de proprietate, drepturi reale de garanție și sarcini	Referințe
NU SUNT	

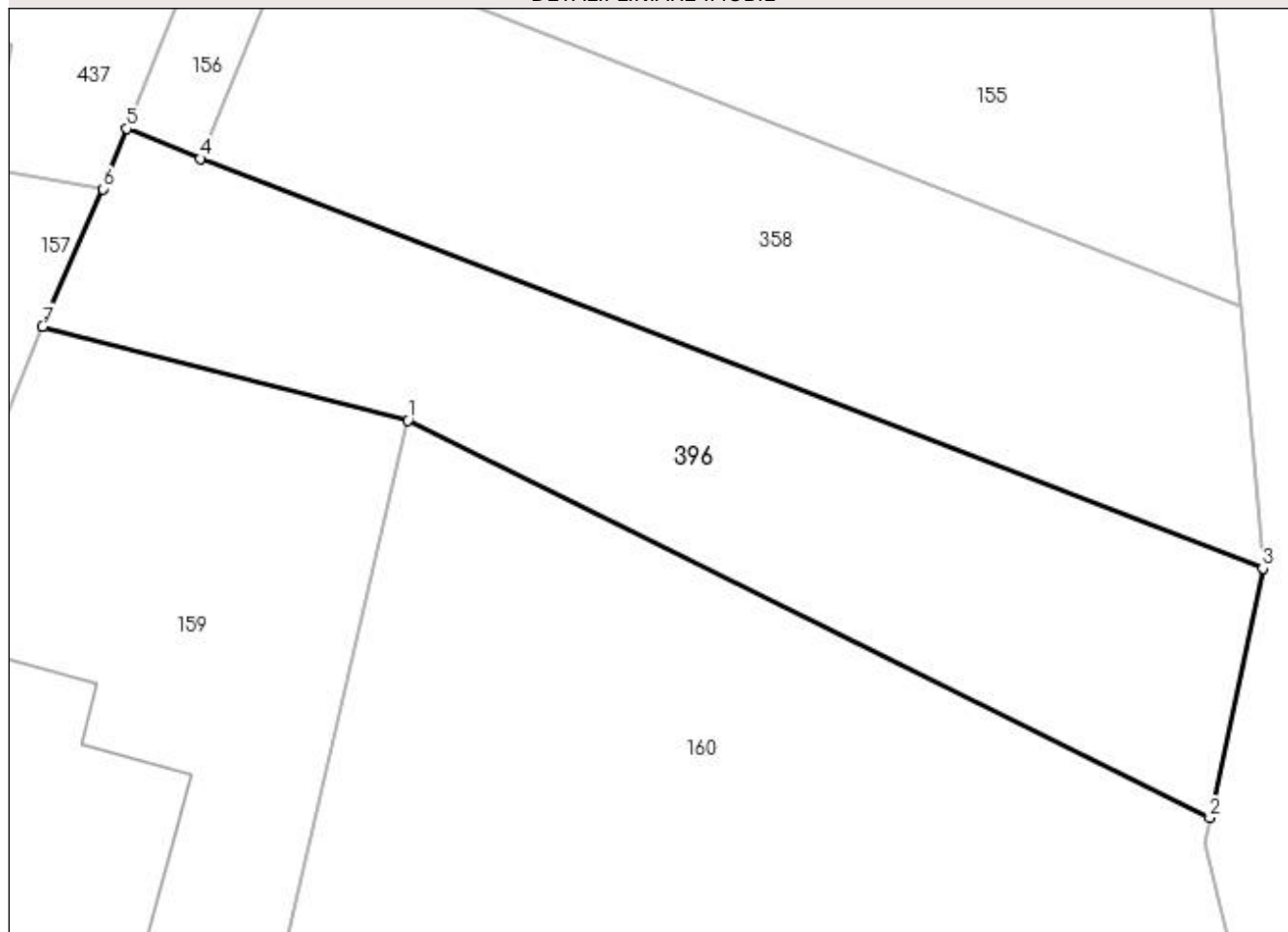
Anexa Nr. 1 La Partea I

Teren

Nr cadastral	Suprafața (mp)*	Observații / Referințe
20022	Din acte: 359 Masurata: 362	

* Suprafața este determinată în planul de proiecție Stereo 70.

DETALII LINIARE IMOBIL



Date referitoare la teren

Crt	Categorie folosință	Intra vilan	Suprafața (mp)	Tarla	Parcelă	Nr. topo	Observații / Referințe
1	arabil	DA	362	1	13	-	

Lungime Segmente

1) Valorile lungimilor segmentelor sunt obținute din proiecție în plan.

Punct început	X / Y	Punct sfârșit	X / Y	Lungime segment (** (m)
1	549.674,457 405.512,345	2	549.704,781 405.497,314	33.845
2	549.704,781 405.497,314	3	549.706,795 405.506,742	9.641
3	549.706,795 405.506,742	4	549.666,589 405.522,228	43.085
4	549.666,589 405.522,228	5	549.663,821 405.523,377	2.997
5	549.663,821 405.523,377	6	549.662,916 405.521,088	2.461

Punct început	X / Y	Punct sfârșit	X / Y	Lungime segment (** (m)
6	549.662,916 405.521,088	7	549.660,629 405.515,895	5.674
7	549.660,629 405.515,895	1	549.674,457 405.512,345	14.276

** Lungimile segmentelor sunt determinate în planul de proiecție Stereo 70 și sunt rotunjite la 1 milimetru.

*** Distanța dintre puncte este formată din segmente cumulate ce sunt mai mici decât valoarea 1 milimetru.

**DATE DESPRE IMOBILUL NR. 397**

Oficiul de Cadastru și Publicitate Imobiliară PRAHOVA
Biroul de Cadastru și Publicitate Imobiliară Câmpina

A. Partea I. Descrierea imobilului

TEREN Intravilan

Adresa: Loc. Provita De Sus, Nr. 268, Jud. Prahova

Nr. Crt	Nr cadastral Nr. topografic	Suprafața* (mp)	Observații / Referințe
A1	20721	Din acte: 1.630 Masurata: 1.030	Sector cadastral:12 Teren imprejmuit;

Construcții

Crt	Nr cadastral Nr. topografic	Adresa	Observații / Referințe
A1.1	20721-C1	Loc. Provita De Sus, Nr. 268, Jud. Prahova	Nr. niveluri:1; S. construita la sol:76 mp; ANUL CONSTRUIRII-1950 FUNDATII-PIATRA;PERETI-LEMN;PLANSEU-LEMN; INVELITOARE-TABLA NU DETINE CERTIFICAT DE PERFORMANTA ENERGETICA

B. Partea II. Proprietari și acte

Inscrieri privitoare la dreptul de proprietate și alte drepturi reale	Referințe
15576 / 08/09/2014	
Act Notarial nr. 2948, din 05/09/2014 emis de NP POP MIHAELA CRISTINA;	
B1	Se infiinteaza cartea funciara 20721 a imobilului cu numarul cadastral 20721/Provita de Sus, rezultat din dezmembrarea imobilului cu numarul cadastral 10086 (identificator electronic 20129) inscris in cartea funciara 718 (identificator electronic 20129);
Act Notarial nr. 3785, din 24/09/2007 emis de NP ROXANA ANDREEA MUSAT;	
B2	Intabulare, drept de PROPRIETATEcumparare ca bun comun, dobandit prin Conventie, cota actuala 1/1, cota initiala 1/1 1) DUMITRACHE ION 2) DUMITRACHE ELENA RAMONA
Act Administrativ nr. 846, din 06/07/2012 emis de OCPI PH;	
B3	se noteaza din oficiu propunerea de dezmembrare aimobilului <i>OBSERVATII: pozitie transcrisa din CF 20129/Provita de Sus, inscrisa prin incheierea nr. 9961 din 06/07/2012;</i>

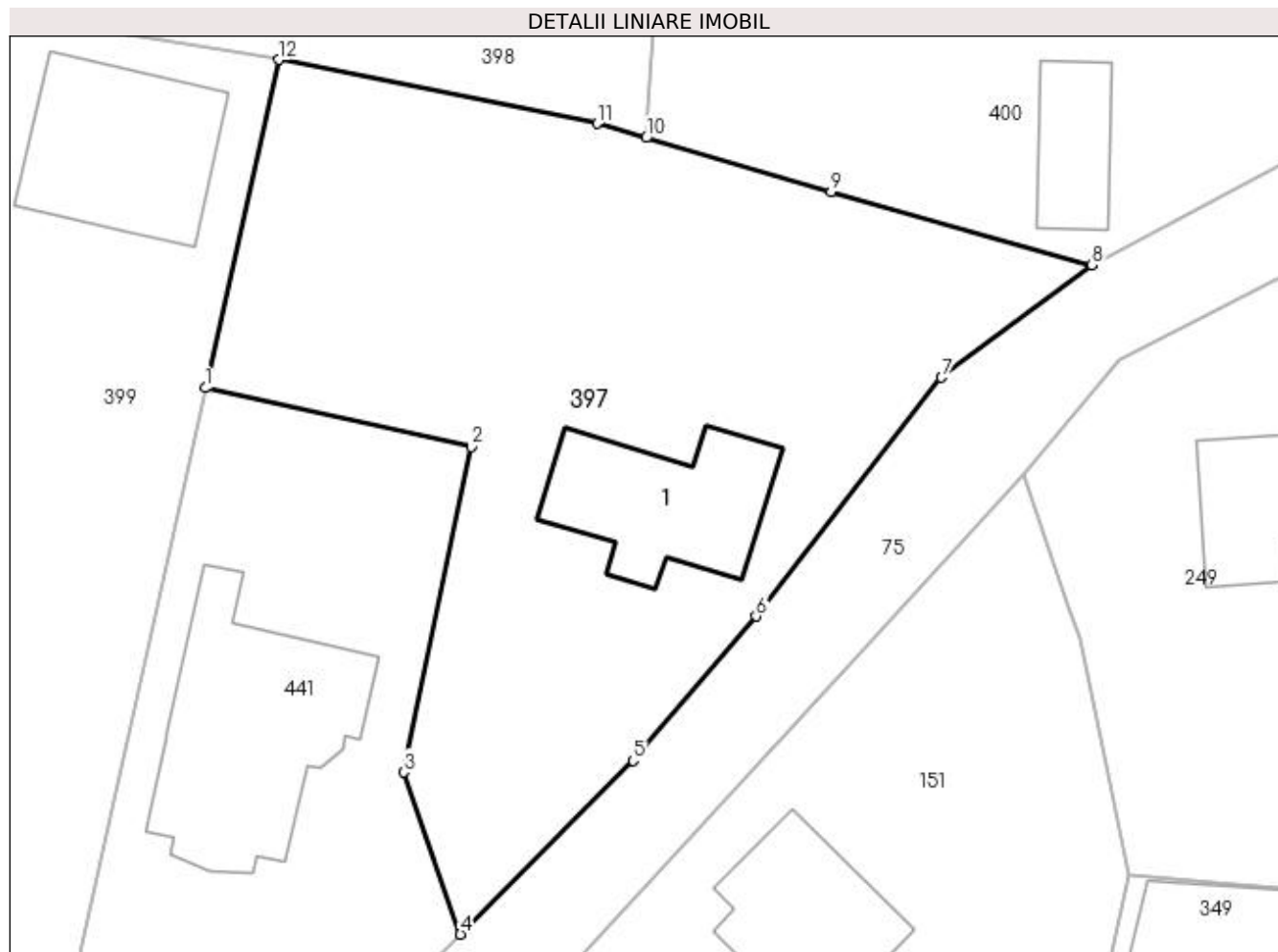
C. Partea III. SARCINI .

Inscrieri privind dezmembramintele dreptului de proprietate, drepturi reale de garanție și sarcini	Referințe
NU SUNT	

Teren

Nr cadastral	Suprafața (mp)*	Observații / Referințe
20721	Din acte: 1.630 Masurata: 1.030	

* Suprafața este determinată în planul de proiecție Stereo 70.



Date referitoare la teren

Crt	Categorie folosință	Intra vilan	Suprafața (mp)	Tarla	Parcelă	Nr. topo	Observații / Referințe
1	curți constructii	DA	710	1	20	-	LOT 2
2	arabil	DA	320	1	21	-	LOT2

Date referitoare la construcții

Crt	Număr	Destinație construcție	Supraf. (mp)	Situație juridică	Observații / Referințe
A1.1	20721-C1	construcții de locuințe	76	Cu acte	Nr. niveluri:1; S. construita la sol:76 mp; ANUL CONSTRUIRII-1950 FUNDATII-PIATRA;PERETI-LEMN;PLANSEU-LEMN; INVELITOARE-TABLA NU DETINE CERTIFICAT DE PERFORMANTA ENERGETICA

Lungime Segmente

1) Valorile lungimilor segmentelor sunt obținute din proiecție în plan.

Punct început	X / Y	Punct sfârșit	X / Y	Lungime segment (** (m)
1	549.689,319 405.411,843	2	549.703,806 405.408,636	14.838

Punct început	X / Y	Punct sfârșit	X / Y	Lungime segment (** (m)
2	549.703,806 405.408,636	3	549.700,108 405.390,923	18.095
3	549.700,108 405.390,923	4	549.703,206 405.382,104	9.347
4	549.703,206 405.382,104	5	549.712,611 405.391,561	13.337
5	549.712,611 405.391,561	6	549.719,288 405.399,424	10.315
6	549.719,288 405.399,424	7	549.729,405 405.412,408	16.46
7	549.729,405 405.412,408	8	549.737,58 405.418,534	10.216
8	549.737,58 405.418,534	9	549.723,38 405.422,52	14.749
9	549.723,38 405.422,52	10	549.713,324 405.425,456	10.476
10	549.713,324 405.425,456	11	549.710,652 405.426,236	2.784
11	549.710,652 405.426,236	12	549.693,31 405.429,71	17.687
12	549.693,31 405.429,71	1	549.689,319 405.411,843	18.307

** Lungimile segmentelor sunt determinate în planul de proiecție Stereo 70 și sunt rotunjite la 1 milimetru.

*** Distanța dintre puncte este formată din segmente cumulate ce sunt mai mici decât valoarea 1 milimetru.

**DATE DESPRE IMOBILUL NR. 398**

Oficiul de Cadastru și Publicitate Imobiliară PRAHOVA
Biroul de Cadastru și Publicitate Imobiliară Câmpina

A. Partea I. Descrierea imobilului

TEREN Intravilan

Adresa: Loc. Provita De Sus, Jud. Prahova

Nr. Crt	Nr cadastral Nr. topografic	Suprafața* (mp)	Observații / Referințe
A1		1.466	Sector cadastral:12 Teren imprejmuit;

B. Partea II. Proprietari și acte

Inscrieri privitoare la dreptul de proprietate și alte drepturi reale	Referințe
/	
Act Normativ nr. Legea 7, din 13/03/1996 emis de PARLAMENTUL ROMÂNIEI;	
B1	Inscrierea provizorie, drept de PROPRIETATE, dobandit prin Lege, cota actuala 1/1, cota initiala 1/1
	1) COMUNA PROVIȚA DE SUS , CIF:2845362, PROPRIETAR NEIDENTIFICAT
	<i>OBSERVATII: Proprietar neidentificat</i>

C. Partea III. SARCINI .

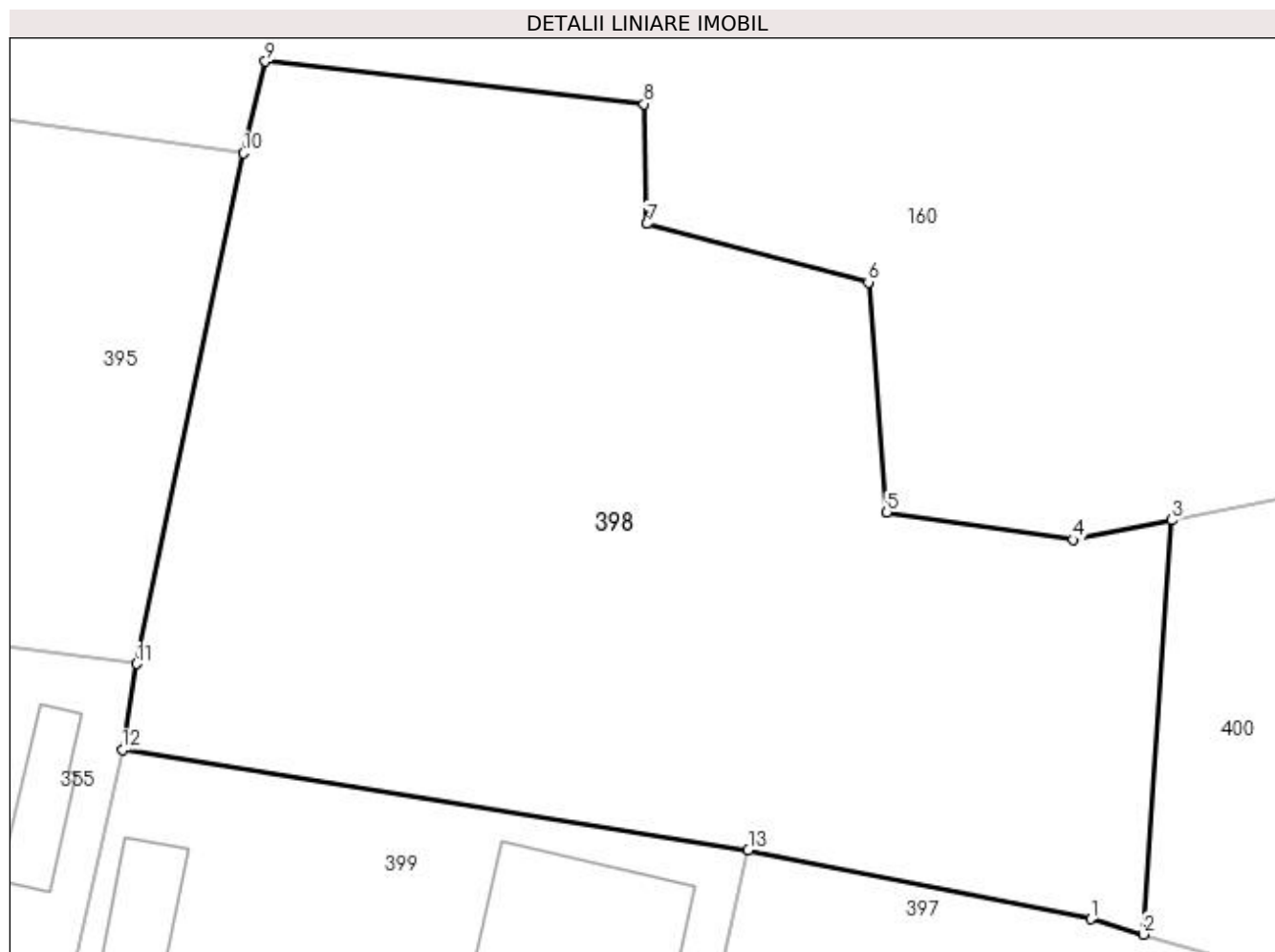
Inscrieri privind dezmembramintele dreptului de proprietate, drepturi reale de garanție și sarcini	Referințe
NU SUNT	

Anexa Nr. 1 La Partea I

Teren

Nr cadastral	Suprafața (mp)*	Observații / Referințe
	1.466	

* Suprafața este determinată în planul de proiecție Stereo 70.



Date referitoare la teren

Crt	Categorie folosință	Intra vilan	Suprafața (mp)	Tarla	Parcelă	Nr. topo	Observații / Referințe
1	arabil	DA	1.466	1	22	-	

Lungime Segmente

1) Valorile lungimilor segmentelor sunt obținute din proiecție în plan.

Punct început	X / Y	Punct sfârșit	X / Y	Lungime segment (** (m)
1	549.710,652 405.426,236	2	549.713,324 405.425,456	2.784
2	549.713,324 405.425,456	3	549.714,766 405.446,419	21.013
3	549.714,766 405.446,419	4	549.709,763 405.445,43	5.1
4	549.709,763 405.445,43	5	549.700,328 405.446,818	9.537
5	549.700,328 405.446,818	6	549.699,389 405.458,467	11.687

Punct început	X / Y	Punct sfârșit	X / Y	Lungime segment (** (m)
6	549.699,389 405.458,467	7	549.688,179 405.461,419	11.592
7	549.688,179 405.461,419	8	549.688,03 405.467,492	6.075
8	549.688,03 405.467,492	9	549.668,845 405.469,642	19.305
9	549.668,845 405.469,642	10	549.667,736 405.465,001	4.772
10	549.667,736 405.465,001	11	549.662,336 405.439,155	26.404
11	549.662,336 405.439,155	12	549.661,598 405.434,802	4.415
12	549.661,598 405.434,802	13	549.693,31 405.429,71	32.118
13	549.693,31 405.429,71	1	549.710,652 405.426,236	17.687

** Lungimile segmentelor sunt determinate în planul de proiecție Stereo 70 și sunt rotunjite la 1 milimetru.

*** Distanța dintre puncte este formată din segmente cumulate ce sunt mai mici decât valoarea 1 milimetru.

**DATE DESPRE IMOBILUL NR. 399**

Oficiul de Cadastru și Publicitate Imobiliară PRAHOVA
Biroul de Cadastru și Publicitate Imobiliară Câmpina

A. Partea I. Descrierea imobilului

TEREN Intravilan

Nr. CF vechi:199
Nr. cadastral vechi:282

Adresa: Loc. Provita De Sus, Nr. 278, Jud. Prahova

Nr. Crt	Nr cadastral Nr. topografic	Suprafața* (mp)	Observații / Referințe
A1	20716	Din acte: 1.600 Masurata: 1.480	Sector cadastral:12 Teren imprejmuit; pct. Lunca

Construcții

Crt	Nr cadastral Nr. topografic	Adresa	Observații / Referințe
A1.1		Loc. Provita De Sus, Nr. 278, Jud. Prahova	Nr. niveluri:1; S. construita la sol:86 mp; Locuință acoperită cu tablă.
A1.2		Loc. Provita De Sus, Nr. 278, Jud. Prahova	Nr. niveluri:1; S. construita la sol:20 mp; Anexă acoperită cu tablă.
A1.3		Loc. Provita De Sus, Nr. 278, Jud. Prahova	Nr. niveluri:1; S. construita la sol:38 mp; Anexă acoperită cu tablă.

B. Partea II. Proprietari și acte

Inscrieri privitoare la dreptul de proprietate și alte drepturi reale		Referințe
5101 / 02/12/2004		
Act Notarial nr. 3745, din 02/12/2004 emis de NP Pop Mihai;		
B1	Intabulare, drept de PROPRIETATE cumparare ca bun comun, dobandit prin Conventie, cota actuala 1/1, cota initiala 1/1 1) GRECU DANIEL TRAIAN 2) GRECU MANUELA ECATERINA <i>OBSERVATII: (provenita din conversia CF 199)</i>	A1
/		
Act Normativ nr. legea 7, din 13/03/1996 emis de PARLAMENTUL ROMÂNIEI (Adeverință 1366/20.02.2023, act administrativ, Primăria Provita de Sus);		
B4	Intabulare, drept de PROPRIETATE, dobandit prin Lege, cota actuala 1/1, cota initiala 1/1 1) GRECU DANIEL TRAIAN 2) GRECU MANUELA ECATERINA	A1.1, A1.2, A1.3

C. Partea III. SARCINI

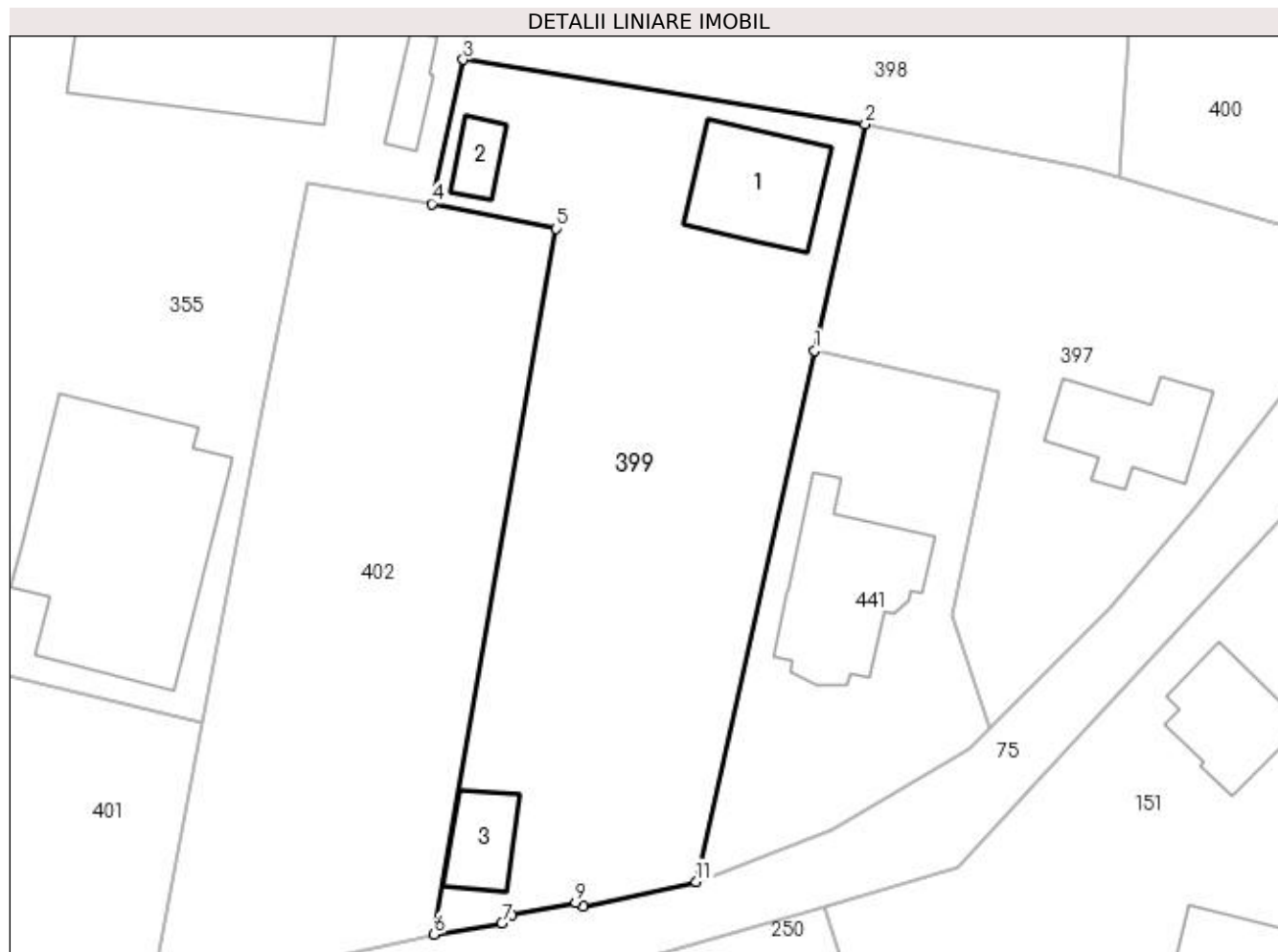
Inscrieri privind dezmembramintele dreptului de proprietate, drepturi reale de garanție și sarcini		Referințe
3292 / 11/02/2015		
Act Notarial nr. 258, din 10/02/2015 emis de Popa Melania;		
C3	se radiaza ipoteca de sub C.1 si actul aditional de sub C.2, in baza declaratiei aut 258/10.02.2015-Np Melania Popa	A1

Anexa Nr. 1 La Partea I

Teren

Nr cadastral	Suprafața (mp)*	Observații / Referințe
20716	Din acte: 1.600 Masurata: 1.480	pct. Lunca

* Suprafața este determinată în planul de proiecție Stereo 70.



Date referitoare la teren

Crt	Categorie folosință	Intra vilan	Suprafața (mp)	Tarla	Parcelă	Nr. topo	Observații / Referințe
1	curți constructii	DA	916	1	18	-	
2	faneata	DA	564	1	19	-	

Date referitoare la construcții

Crt	Număr	Destinație construcție	Supraf. (mp)	Situație juridică	Observații / Referințe
A1.1		construcții de locuințe	86	Cu acte	Nr. niveluri:1; S. construită la sol:86 mp; Locuință acoperită cu tablă.
A1.2		construcții anexa	20	Cu acte	Nr. niveluri:1; S. construită la sol:20 mp; Anexă acoperită cu tablă.
A1.3		construcții anexa	38	Cu acte	Nr. niveluri:1; S. construită la sol:38 mp; Anexă acoperită cu tablă.

Lungime Segmente

1) Valorile lungimilor segmentelor sunt obținute din proiecție în plan.

Punct început	X / Y	Punct sfârșit	X / Y	Lungime segment (** (m)
1	549.689,319 405.411,843	2	549.693,31 405.429,71	18.307

Punct început	X / Y	Punct sfârşit	X / Y	Lungime segment (** (m)
2	549.693,31 405.429,71	3	549.661,598 405.434,802	32.118
3	549.661,598 405.434,802	4	549.659,121 405.423,438	11.631
4	549.659,121 405.423,438	5	549.668,921 405.421,471	9.995
5	549.668,921 405.421,471	6	549.659,283 405.365,797	56.502
6	549.659,283 405.365,797	7	549.664,646 405.366,675	5.434
7	549.664,646 405.366,675	8	549.665,417 405.367,34	1.018
8	549.665,417 405.367,34	9	549.670,464 405.368,29	5.136
9	549.670,464 405.368,29	10	549.671,092 405.367,992	0.695
10	549.671,092 405.367,992	11	549.679,96 405.369,944	9.08
11	549.679,96 405.369,944	1	549.689,319 405.411,843	42.932

** Lungimile segmentelor sunt determinate în planul de proiecție Stereo 70 și sunt rotunjite la 1 milimetru.

*** Distanța dintre puncte este formată din segmente cumulate ce sunt mai mici decât valoarea 1 milimetru.

**DATE DESPRE IMOBILUL NR. 400**

Oficiul de Cadastru și Publicitate Imobiliară PRAHOVA
Biroul de Cadastru și Publicitate Imobiliară Câmpina

A. Partea I. Descrierea imobilului

TEREN Intravilan

Adresa: Loc. Provita De Sus, Nr. 267, Jud. Prahova

Nr. Crt	Nr cadastral Nr. topografic	Suprafața* (mp)	Observații / Referințe
A1		1.000	Sector cadastral:12 Teren imprejmuit;

Construcții

Crt	Nr cadastral Nr. topografic	Adresa	Observații / Referințe
A1.1		Loc. Provita De Sus, Nr. 267, Jud. Prahova	Nr. niveluri:1; S. construita la sol:82 mp; S. construita desfasurata:82 mp; Locuintă (P) din lemn, anul 1953.
A1.2		Loc. Provita De Sus, Nr. 267, Jud. Prahova	Nr. niveluri:1; S. construita la sol:36 mp; S. construita desfasurata:36 mp; Anexă (P) din lemn, anul 1953.
A1.3		Loc. Provita De Sus, Nr. 267, Jud. Prahova	Nr. niveluri:1; S. construita la sol:14 mp; S. construita desfasurata:14 mp; Anexă (P) din lemn, anul 1953.
A1.4		Loc. Provita De Sus, Nr. 267, Jud. Prahova	Nr. niveluri:1; S. construita la sol:30 mp; S. construita desfasurata:30 mp; Anexă (P)

B. Partea II. Proprietari și acte

Inscrieri privitoare la dreptul de proprietate și alte drepturi reale		Referințe
/		
Act Notarial nr. CVC 8399, din 10/11/1994 emis de NSL CÂMPINA;		
B1	Intabulare, drept de PROPRIETATE, dobândit prin Conventie, cota actuala 1/1, cota initiala 1/1 1) NEDELCU MIHAI 2) NEDELCU TATIANA	A1, A1.1, A1.2
Act Normativ nr. Legea 7, din 13/03/1996 emis de PARLAMENTUL ROMÂNIEI (Adeverință 1366/20.02.2023, act administrativ, Primăria Provita de Sus);		
B2	Intabulare, drept de PROPRIETATE, dobândit prin Lege, cota actuala 1/1, cota initiala 1/1 1) NEDELCU MIHAI 2) NEDELCU TATIANA	A1.3, A1.4

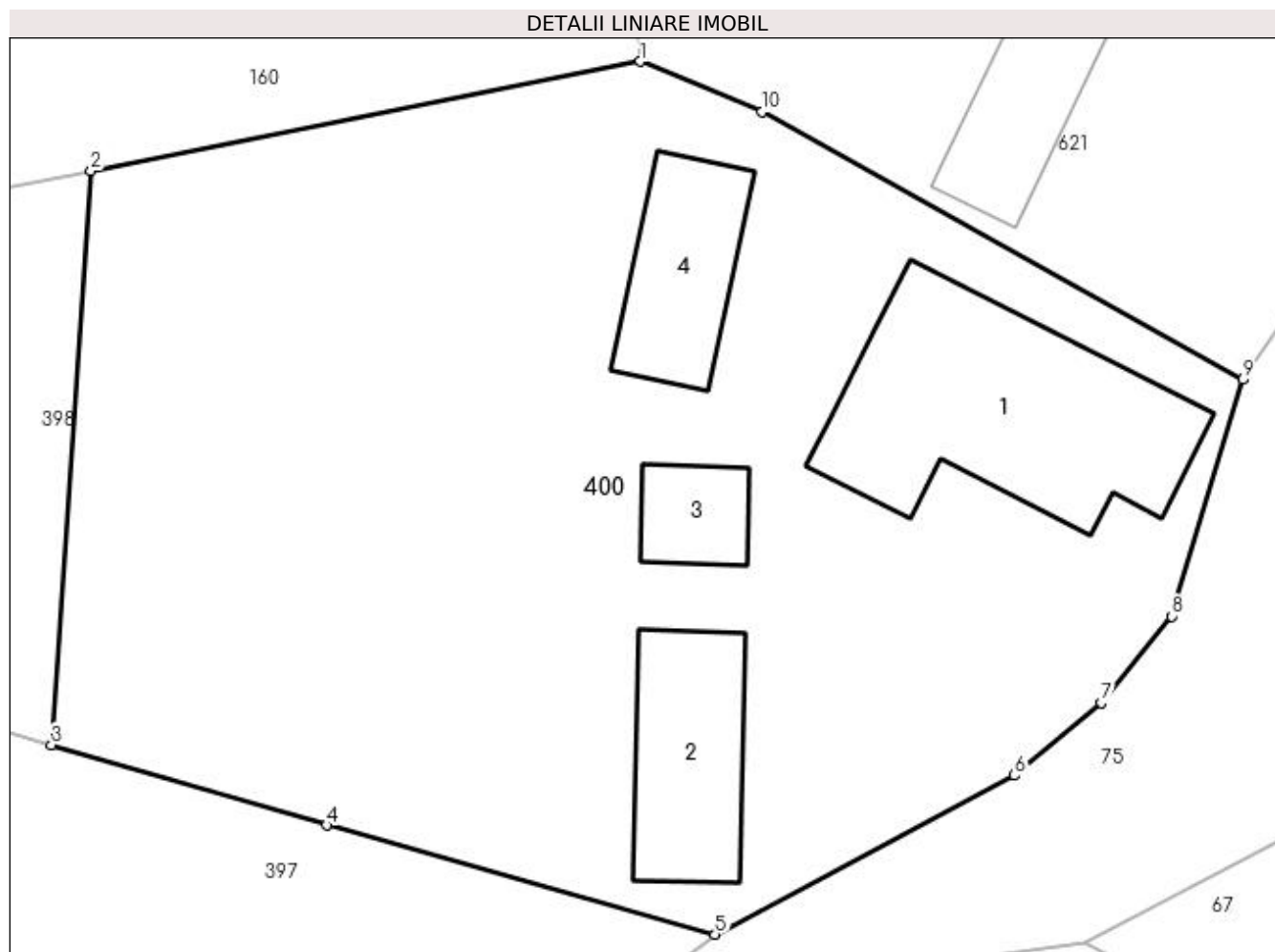
C. Partea III. SARCINI .

Inscrieri privind dezmembramintele dreptului de proprietate, drepturi reale de garanție și sarcini	Referințe
NU SUNT	

Teren

Nr cadastral	Suprafața (mp)*	Observații / Referințe
	1.000	

* Suprafața este determinată în planul de proiecție Stereo 70.



Date referitoare la teren

Crt	Categorie folosință	Intravilan	Suprafața (mp)	Tarla	Parcelă	Nr. topo	Observații / Referințe
1	curți constructii	DA	1.000	1	23	-	

Date referitoare la construcții

Crt	Număr	Destinație construcție	Supraf. (mp)	Situație juridică	Observații / Referințe
A1.1		construcții de locuințe	82	Cu acte	Nr. niveluri:1; S. construită la sol:82 mp; S. construită desfășurată:82 mp; Locuință (P) din lemn, anul 1953.
A1.2		construcții anexa	36	Cu acte	Nr. niveluri:1; S. construită la sol:36 mp; S. construită desfășurată:36 mp; Anexă (P) din lemn, anul 1953.
A1.3		construcții anexa	14	Cu acte	Nr. niveluri:1; S. construită la sol:14 mp; S. construită desfășurată:14 mp; Anexă (P) din lemn, anul 1953.
A1.4		construcții anexa	30	Cu acte	Nr. niveluri:1; S. construită la sol:30 mp; S. construită desfășurată:30 mp; Anexă (P)

Lungime Segmente

1) Valorile lungimilor segmentelor sunt obținute din proiecție în plan.

Punct început	X / Y	Punct sfârșit	X / Y	Lungime segment (** (m)
---------------	-------	---------------	-------	-------------------------

Punct început	X / Y	Punct sfârşit	X / Y	Lungime segment (** (m)
1	549.734,838 405.450,411	2	549.714,766 405.446,419	20.465
2	549.714,766 405.446,419	3	549.713,324 405.425,456	21.013
3	549.713,324 405.425,456	4	549.723,38 405.422,52	10.476
4	549.723,38 405.422,52	5	549.737,58 405.418,534	14.749
5	549.737,58 405.418,534	6	549.748,521 405.424,337	12.385
6	549.748,521 405.424,337	7	549.751,703 405.426,982	4.138
7	549.751,703 405.426,982	8	549.754,271 405.430,151	4.079
8	549.754,271 405.430,151	9	549.756,861 405.438,799	9.028
9	549.756,861 405.438,799	10	549.739,3 405.448,569	20.096
10	549.739,3 405.448,569	1	549.734,838 405.450,411	4.827

** Lungimile segmentelor sunt determinate în planul de proiecție Stereo 70 și sunt rotunjite la 1 milimetru.

*** Distanța dintre puncte este formată din segmente cumulate ce sunt mai mici decât valoarea 1 milimetru.

**DATE DESPRE IMOBILUL NR. 401**

Oficiul de Cadastru și Publicitate Imobiliară PRAHOVA
Biroul de Cadastru și Publicitate Imobiliară Câmpina

A. Partea I. Descrierea imobilului

TEREN Intravilan

Adresa: Loc. Provita De Sus, Jud. Prahova

Nr. Crt	Nr cadastral Nr. topografic	Suprafața* (mp)	Observații / Referințe
A1		799	Sector cadastral:12 Teren imprejmuit;

B. Partea II. Proprietari și acte

Inscrieri privitoare la dreptul de proprietate și alte drepturi reale		Referințe
/		
Act Normativ nr. Legea 7, din 13/03/1996 emis de PARLAMENTUL ROMÂNIEI;		
B1	Inscrierea provizorie, drept de PROPRIETATE, dobandit prin Lege, cota actuala 1/1, cota initiala 1/1 1) COMUNA PROVIȚA DE SUS, CIF:2845362, PROPRIETAR NEIDENTIFICAT	A1

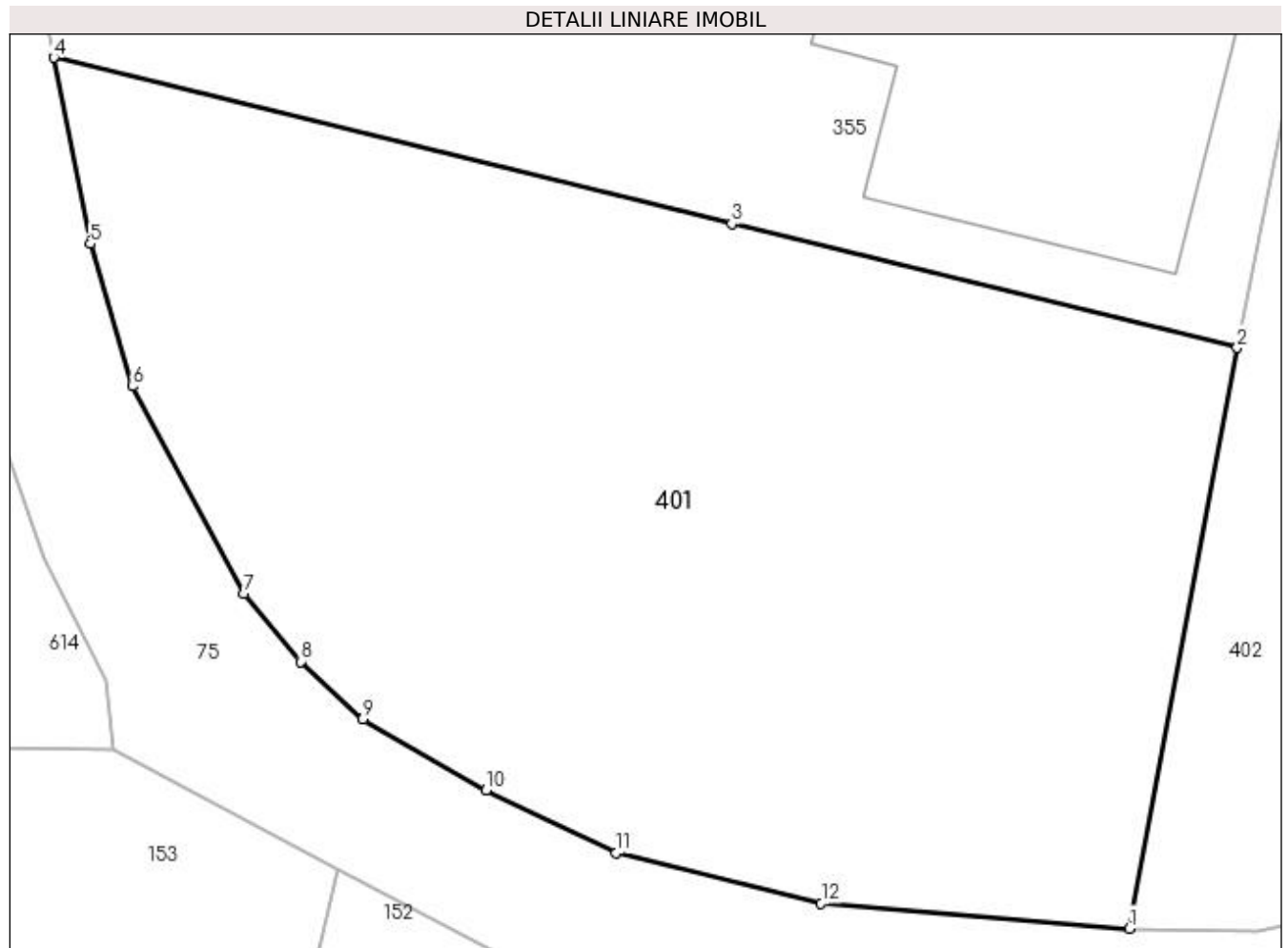
C. Partea III. SARCINI .

Inscrieri privind dezmembramintele dreptului de proprietate, drepturi reale de garanție și sarcini	Referințe
NU SUNT	

Teren

Nr cadastral	Suprafața (mp)*	Observații / Referințe
	799	

* Suprafața este determinată în planul de proiecție Stereo 70.



Date referitoare la teren

Crt	Categorie folosință	Intra vilan	Suprafața (mp)	Tarla	Parcelă	Nr. topo	Observații / Referințe
1	faneata	DA	799	1	15, 16	-	

Lungime Segmente

1) Valorile lungimilor segmentelor sunt obținute din proiecție în plan.

Punct început	X / Y	Punct sfârșit	X / Y	Lungime segment (** (m)
1	549.637,146 405.362,047	2	549.640,948 405.382,509	20.812
2	549.640,948 405.382,509	3	549.623,125 405.386,874	18.35
3	549.623,125 405.386,874	4	549.599,217 405.392,729	24.614
4	549.599,217 405.392,729	5	549.600,502 405.386,168	6.686
5	549.600,502 405.386,168	6	549.601,988 405.381,148	5.235

Punct început	X / Y	Punct sfârșit	X / Y	Lungime segment (** (m)
6	549.601,988 405.381,148	7	549.605,93 405.373,857	8.288
7	549.605,93 405.373,857	8	549.607,92 405.371,449	3.124
8	549.607,92 405.371,449	9	549.610,122 405.369,424	2.992
9	549.610,122 405.369,424	10	549.614,456 405.366,911	5.01
10	549.614,456 405.366,911	11	549.619,053 405.364,718	5.093
11	549.619,053 405.364,718	12	549.626,279 405.362,936	7.442
12	549.626,279 405.362,936	1	549.637,146 405.362,047	10.903

** Lungimile segmentelor sunt determinate în planul de proiecție Stereo 70 și sunt rotunjite la 1 milimetru.

*** Distanța dintre puncte este formată din segmente cumulate ce sunt mai mici decât valoarea 1 milimetru.

**DATE DESPRE IMOBILUL NR. 402**

Oficiul de Cadastru și Publicitate Imobiliară PRAHOVA
Biroul de Cadastru și Publicitate Imobiliară Câmpina

A. Partea I. Descrierea imobilului

TEREN Intravilan

Nr. CF vechi:1211
Nr. cadastral vechi:10393

Adresa: Loc. Provita De Sus, Jud. Prahova

Nr. Crt	Nr cadastral Nr. topografic	Suprafața* (mp)	Observații / Referințe
A1	20465	Din acte: 1.241 Masurata: 1.254	Sector cadastral:12 Teren neimprejmit;

B. Partea II. Proprietari și acte

Inscrieri privitoare la dreptul de proprietate și alte drepturi reale		Referințe
8790 / 05/06/2009		
Act Notarial nr. 1257, din 04/06/2009 emis de NP POP MIHAELA CRISTINA;		
B3	Intabulare, drept de PROPRIETATE, dobandit prin Conventie, cota actuala 1/1, cota initiala 1/1 1) GRECU DANIEL TRAIAN 2) GRECU MANUELA ECATERINA	A1
2032 / 15/02/2012		
Act Normativ nr. 1320, din 30/01/2012 emis de BCPI CAMPINA;		
B4	se noteaza repositionarea imobilului	A1

C. Partea III. SARCINI .

Inscrieri privind dezmembramintele dreptului de proprietate, drepturi reale de garanție și sarcini	Referințe
NU SUNT	

Teren

Nr cadastral	Suprafața (mp)*	Observații / Referințe
20465	Din acte: 1.241 Masurata: 1.254	

* Suprafața este determinată în planul de proiecție Stereo 70.



Date referitoare la teren

Crt	Categorie folosință	Intra vilan	Suprafața (mp)	Tarla	Parcelă	Nr. topo	Observații / Referințe
1	arabil	DA	1.254	1	17	-	

Lungime Segmente

1) Valorile lungimilor segmentelor sunt obținute din proiecție în plan.

Punct început	X / Y	Punct sfârșit	X / Y	Lungime segment (** (m)
1	549.645,647 405.406,477	2	549.640,948 405.382,509	24.424
2	549.640,948 405.382,509	3	549.637,146 405.362,047	20.812
3	549.637,146 405.362,047	4	549.641,657 405.361,935	4.512
4	549.641,657 405.361,935	5	549.659,283 405.365,797	18.044
5	549.659,283 405.365,797	6	549.668,921 405.421,471	56.502

Punct început	X / Y	Punct sfârșit	X / Y	Lungime segment (** (m)
6	549.668,921 405.421,471	7	549.659,121 405.423,438	9.995
7	549.659,121 405.423,438	8	549.649,281 405.425,013	9.965
8	549.649,281 405.425,013	1	549.645,647 405.406,477	18.889

** Lungimile segmentelor sunt determinate în planul de proiecție Stereo 70 și sunt rotunjite la 1 milimetru.

*** Distanța dintre puncte este formată din segmente cumulate ce sunt mai mici decât valoarea 1 milimetru.

**DATE DESPRE IMOBILUL NR. 403**

Oficiul de Cadastru și Publicitate Imobiliară PRAHOVA
Biroul de Cadastru și Publicitate Imobiliară Câmpina

A. Partea I. Descrierea imobilului

TEREN Intravilan

Adresa: Loc. Provita De Sus, Jud. Prahova

Nr. Crt	Nr cadastral Nr. topografic	Suprafața* (mp)	Observații / Referințe
A1		7.377	Sector cadastral:12 Teren imprejmuit;

B. Partea II. Proprietari și acte

Inscrieri privitoare la dreptul de proprietate și alte drepturi reale	Referințe
/	
Act Normativ nr. Legea 7, din 13/03/1996 emis de PARLAMENTUL ROMÂNIEI;	
B1	A1
1) COMUNA PROVIȚA DE SUS, CIF:2845362, PROPRIETAR NEIDENTIFICAT	

C. Partea III. SARCINI .

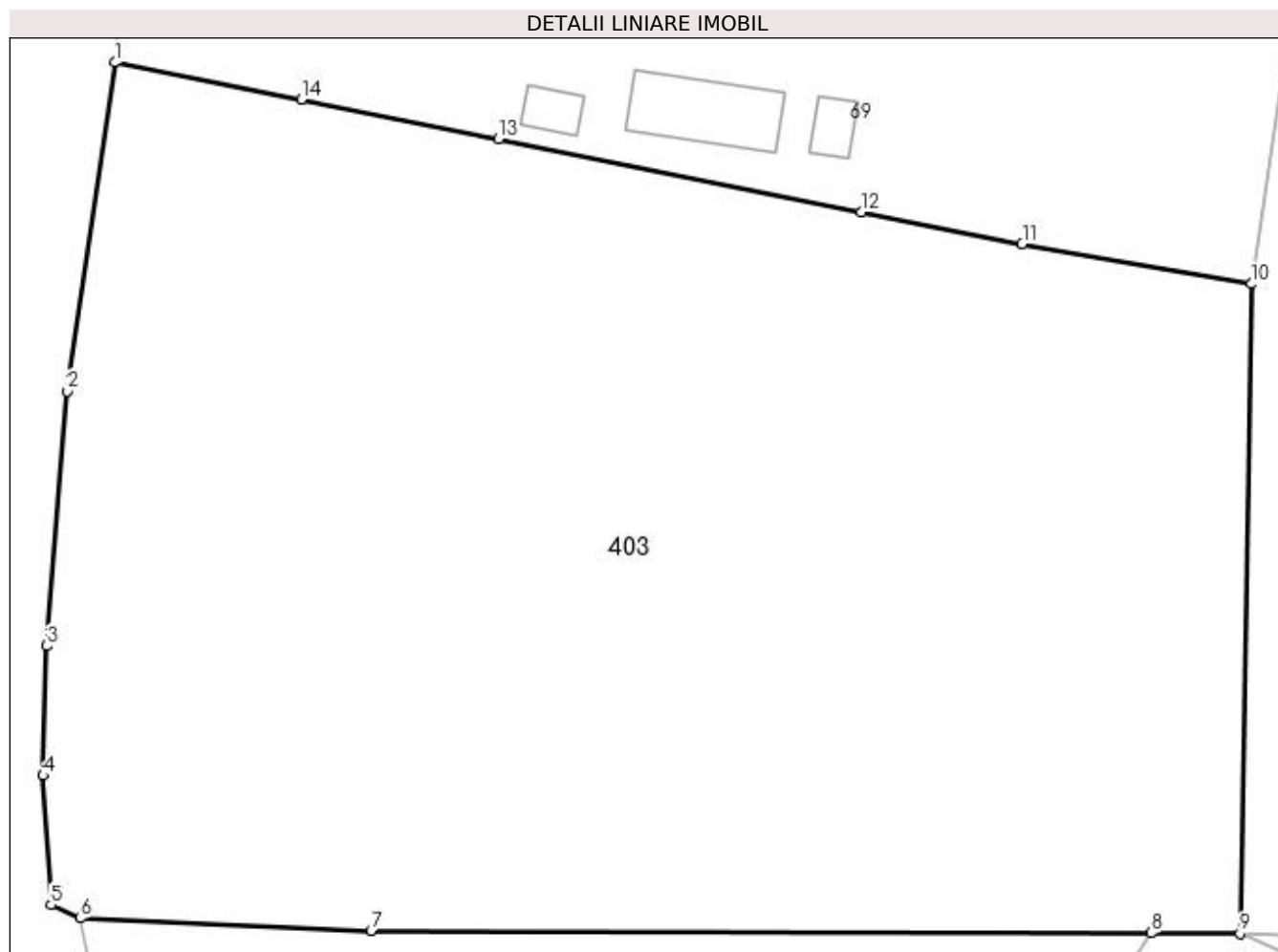
Inscrieri privind dezmembramintele dreptului de proprietate, drepturi reale de garanție și sarcini	Referințe
NU SUNT	

Anexa Nr. 1 La Partea I

Teren

Nr cadastral	Suprafața (mp)*	Observații / Referințe
	7.377	

* Suprafața este determinată în planul de proiecție Stereo 70.



Date referitoare la teren

Crt	Categorie folosință	Intravilan	Suprafața (mp)	Tarla	Parcelă	Nr. topo	Observații / Referințe
1	livada	DA	7.377	4	536, 537	-	

Lungime Segmente

1) Valorile lungimilor segmentelor sunt obținute din proiecție în plan.

Punct început	X / Y	Punct sfârșit	X / Y	Lungime segment (** (m)
1	549.648,197 405.759,456	2	549.643,878 405.729,622	30.145
2	549.643,878 405.729,622	3	549.642,022 405.706,524	23.172
3	549.642,022 405.706,524	4	549.641,689 405.694,744	11.785
4	549.641,689 405.694,744	5	549.642,417 405.683,018	11.749
5	549.642,417 405.683,018	6	549.645,056 405.681,801	2.906

Punct început	X / Y	Punct sfârşit	X / Y	Lungime segment (** (m)
6	549.645,056 405.681,801	7	549.671,456 405.680,643	26.425
7	549.671,456 405.680,643	8	549.742,268 405.680,454	70.812
8	549.742,268 405.680,454	9	549.750,333 405.680,433	8.065
9	549.750,333 405.680,433	10	549.751,367 405.739,359	58.935
10	549.751,367 405.739,359	11	549.730,571 405.742,968	21.107
11	549.730,571 405.742,968	12	549.715,961 405.745,9	14.901
12	549.715,961 405.745,9	13	549.683,045 405.752,505	33.572
13	549.683,045 405.752,505	14	549.665,121 405.756,102	18.281
14	549.665,121 405.756,102	1	549.648,197 405.759,456	17.253

** Lungimile segmentelor sunt determinate în planul de proiecție Stereo 70 și sunt rotunjite la 1 milimetru.

*** Distanța dintre puncte este formată din segmente cumulate ce sunt mai mici decât valoarea 1 milimetru.

**DATE DESPRE IMOBILUL NR. 404**

Oficiul de Cadastru și Publicitate Imobiliară PRAHOVA
Biroul de Cadastru și Publicitate Imobiliară Câmpina

A. Partea I. Descrierea imobilului

TEREN Intravilan

Nr. CF vechi:665

Nr. cadastral vechi:10048

Adresa: Loc. Provita De Sus, Jud. Prahova

Nr. Crt	Nr cadastral Nr. topografic	Suprafața* (mp)	Observații / Referințe
A1	20083	Din acte: 0 Masurata: 507	Sector cadastral:12 Teren imprejmuit;

Construcții

Crt	Nr cadastral Nr. topografic	Adresa	Observații / Referințe
A1.1	20083-C1	Loc. Provita De Sus, Jud. Prahova	Nr. niveluri:1; S. construita la sol:36 mp; LOCUINTA

B. Partea II. Proprietari și acte

Inscrieri privitoare la dreptul de proprietate și alte drepturi reale		Referințe
8809 / 11/06/2007		
Act Notarial nr. 1699, din 08/06/2007 emis de NP POP MIHAI;		
B0	Se infiintează cartea funciara nr. 665 a unitatii administrativ teritoriale Provita de Sus , care cuprinde imobilul cu numarul cadastral 10048 descris la PI/A+1, rezultat din dezmembrarea imobilului cu numarul cadastral 10025 din cartea funciara nr. 627 a aceleiasi unitati administrativ teritoriale.	A1
Act Notarial nr. 7373, din 04/10/1994 emis de BNP MARIT MUSAT;		
B1	Intabulare, drept de PROPRIETATEcumparare ca bun propriu, dobandit prin Conventie, cota actuala 1/1, cota initiala 1/1 1) ENE PETRE	A1, A1.1

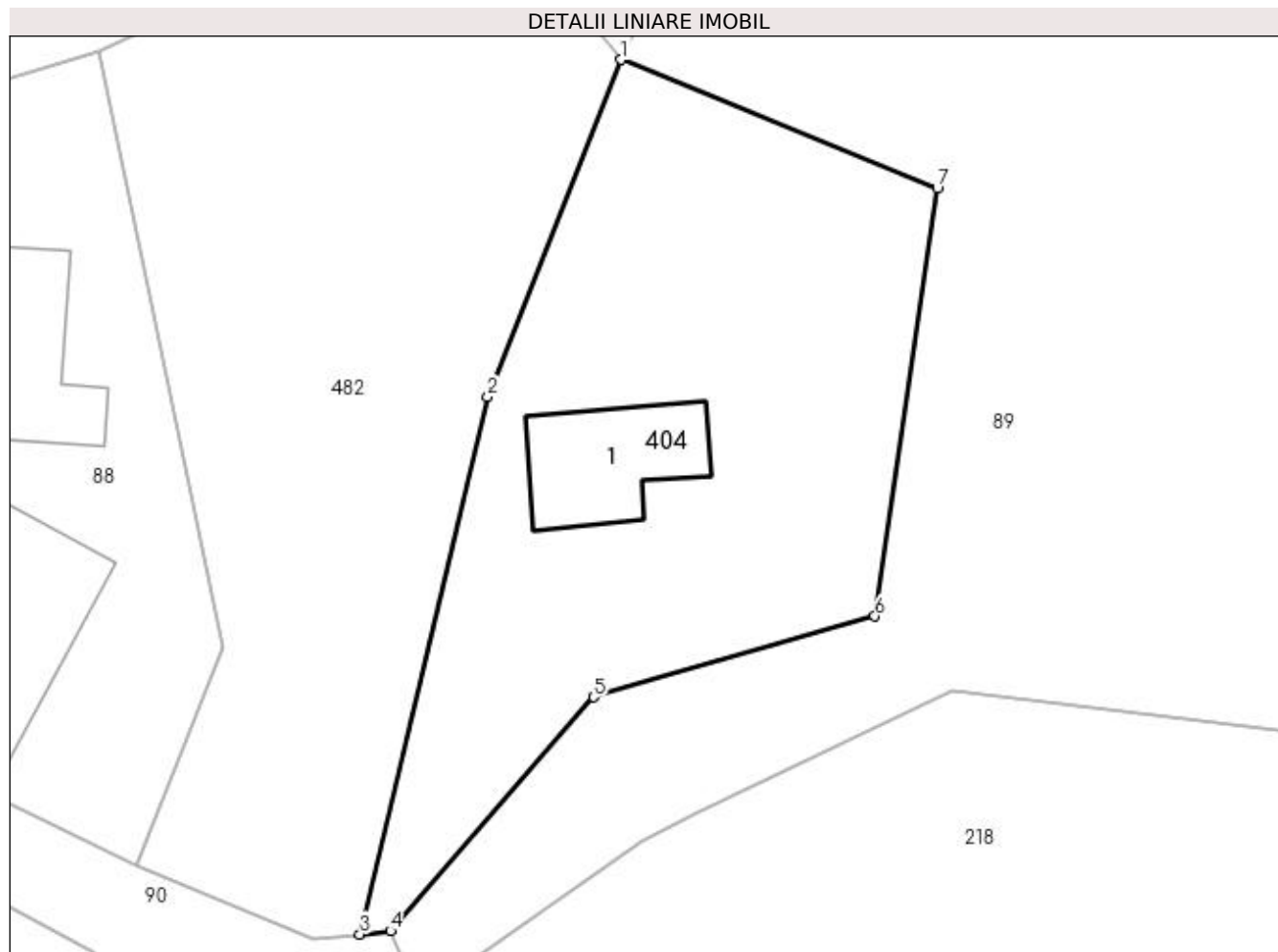
C. Partea III. SARCINI .

Inscrieri privind dezmembramintele dreptului de proprietate, drepturi reale de garanție și sarcini	Referințe
NU SUNT	

Teren

Nr cadastral	Suprafața (mp)*	Observații / Referințe
20083	Din acte: 0 Masurata: 507	

* Suprafața este determinată în planul de proiecție Stereo 70.



Date referitoare la teren

Crt	Categorie folosință	Intra vilan	Suprafața (mp)	Tarla	Parcelă	Nr. topo	Observații / Referințe
1	curți constructii	DA	507	7	253, 254	-	

Date referitoare la construcții

Crt	Număr	Destinație construcție	Supraf. (mp)	Situație juridică	Observații / Referințe
A1.1	20083-C1	construcții de locuințe	Din acte: 0 Masurata: 36	Cu acte	Nr. niveluri:1; S. construita la sol:36 mp; LOCUINTA

Lungime Segmente

1) Valorile lungimilor segmentelor sunt obținute din proiecție în plan.

Punct început	X / Y	Punct sfârșit	X / Y	Lungime segment (** (m)
1	549.976,882 404.839,971	2	549.970,854 404.824,753	16.368
2	549.970,854 404.824,753	3	549.965,084 404.800,503	24.927
3	549.965,084 404.800,503	4	549.966,47 404.800,655	1.394

Punct început	X / Y	Punct sfârşit	X / Y	Lungime segment (** (m)
4	549.966,47 404.800,655	5	549.975,637 404.811,207	13.978
5	549.975,637 404.811,207	6	549.988,329 404.814,854	13.206
6	549.988,329 404.814,854	7	549.991,146 404.834,156	19.506
7	549.991,146 404.834,156	1	549.976,882 404.839,971	15.404

** Lungimile segmentelor sunt determinate în planul de proiecție Stereo 70 și sunt rotunjite la 1 milimetru.

*** Distanța dintre puncte este formată din segmente cumulate ce sunt mai mici decât valoarea 1 milimetru.

**DATE DESPRE IMOBILUL NR. 405**

Oficiul de Cadastru și Publicitate Imobiliară PRAHOVA
 Biroul de Cadastru și Publicitate Imobiliară Câmpina

A. Partea I. Descrierea imobilului

TEREN Intravilan

Nr. CF vechi:358(e:358)
 Nr. cadastral vechi:30/2

Adresa: Loc. Provita De Sus, Jud. Prahova

Nr. Crt	Nr cadastral Nr. topografic	Suprafața* (mp)	Observații / Referințe
A1	20352	542	Sector cadastral:13 Teren neimprejmuit;

B. Partea II. Proprietari și acte

Inscrieri privitoare la dreptul de proprietate și alte drepturi reale		Referințe
20123 / 25/09/2008		
Act Notarial nr. 4741, din 24/09/2008 emis de NP MUSAT MARGARIT;		
B3	Intabulare, drept de PROPRIETATEcumparare, dobandit prin Conventie, cota actuala 1/2, cota initiala 1/1 1) TRIFAN EMILIA	A1
34497 / 31/08/2021		
Act Notarial nr. 41, din 30/08/2021 emis de Tatomir-Suciu Cristina-Maria;		
B4	Intabulare, drept de PROPRIETATE, dobandit prin Succesiune, cota actuala 1/2, cota initiala 1/2 1) TRIFAN EMILIA	A1

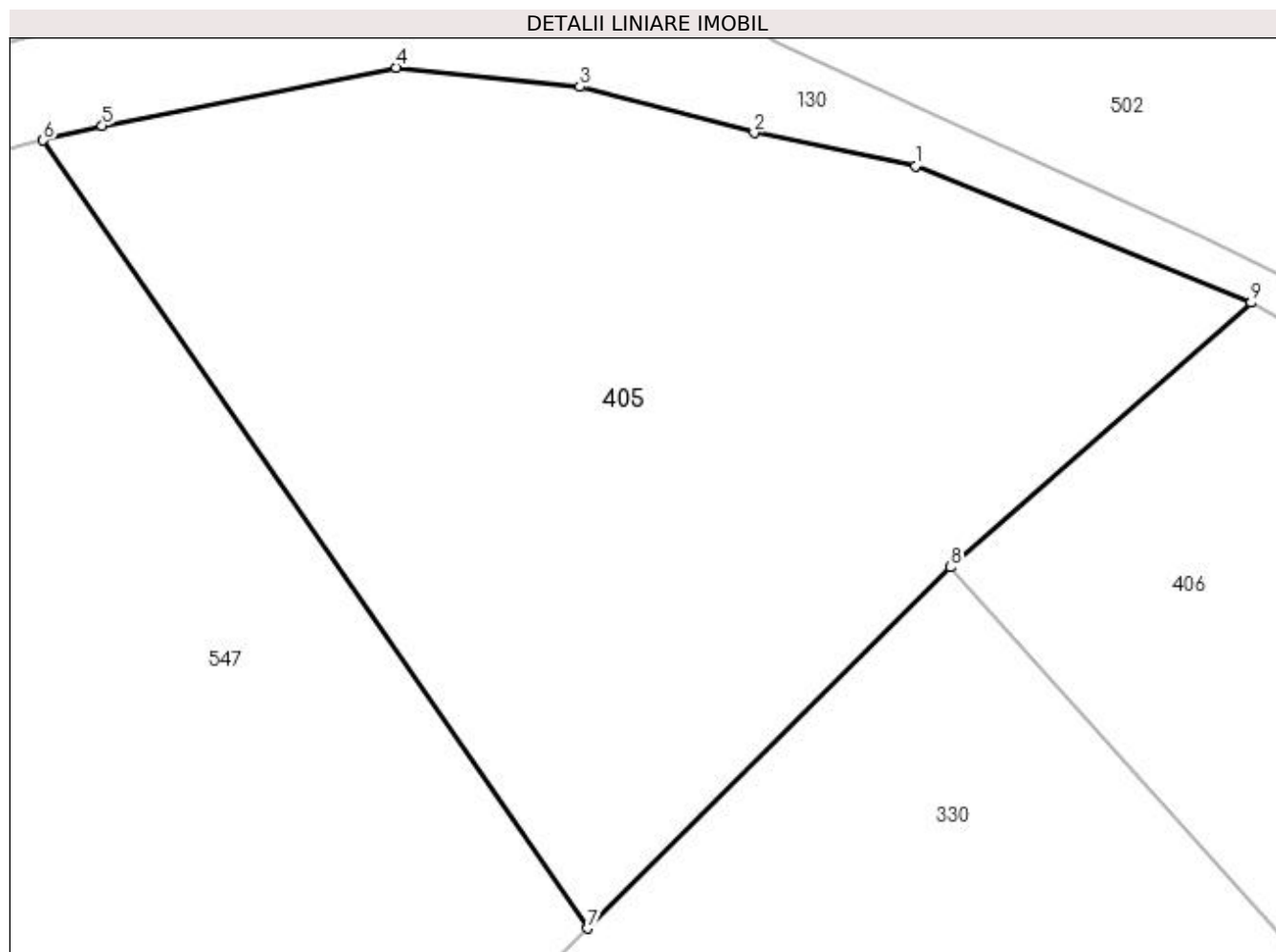
C. Partea III. SARCINI .

Inscrieri privind dezmembramintele dreptului de proprietate, drepturi reale de garanție și sarcini	Referințe
NU SUNT	

Anexa Nr. 1 La Partea I**Teren**

Nr cadastral	Suprafața (mp)*	Observații / Referințe
20352	542	

* Suprafața este determinată în planul de proiecție Stereo 70.

**Date referitoare la teren**

Crt	Categorie folosință	Intravilan	Suprafața (mp)	Tarla	Parcelă	Nr. topo	Observații / Referințe
1	curți constructii	DA	542	8	330, 331	-	

Lungime Segmente

1) Valorile lungimilor segmentelor sunt obținute din proiecție în plan.

Punct început	X / Y	Punct sfârșit	X / Y	Lungime segment (** (m)
1	550.225,175 404.573,082	2	550.219,955 404.574,148	5.328
2	550.219,955 404.574,148	3	550.214,331 404.575,633	5.817
3	550.214,331 404.575,633	4	550.208,405 404.576,257	5.959
4	550.208,405 404.576,257	5	550.198,917 404.574,379	9.672
5	550.198,917 404.574,379	6	550.197,012 404.573,907	1.963

Punct început	X / Y	Punct sfârşit	X / Y	Lungime segment (** (m)
6	550.197,012 404.573,907	7	550.214,579 404.548,489	30.898
7	550.214,579 404.548,489	8	550.226,289 404.560,139	16.518
8	550.226,289 404.560,139	9	550.235,994 404.568,676	12.925
9	550.235,994 404.568,676	1	550.225,175 404.573,082	11.682

** Lungimile segmentelor sunt determinate în planul de proiecție Stereo 70 și sunt rotunjite la 1 milimetru.

*** Distanța dintre puncte este formată din segmente cumulate ce sunt mai mici decât valoarea 1 milimetru.

**DATE DESPRE IMOBILUL NR. 406**

Oficiul de Cadastru și Publicitate Imobiliară PRAHOVA
Biroul de Cadastru și Publicitate Imobiliară Câmpina

A. Partea I. Descrierea imobilului

TEREN Intravilan

Nr. CF vechi:357(e:357)
Nr. cadastral vechi:30/1

Adresa: Loc. Provita De Sus, Nr. 154, Jud. Prahova

Nr. Crt	Nr cadastral Nr. topografic	Suprafața* (mp)	Observații / Referințe
A1	20073	Din acte: 915 Masurata: 919	Sector cadastral:13 Teren imprejmuit;

Construcții

Crt	Nr cadastral Nr. topografic	Adresa	Observații / Referințe
A1.1	20073-C1	Loc. Provita De Sus, Nr. 154, Jud. Prahova	Nr. niveluri:1; S. construita la sol:57 mp; C1-locuinta (P+E)- Sc=57 mp

B. Partea II. Proprietari și acte

Inscrieri privitoare la dreptul de proprietate și alte drepturi reale		Referințe
9798 / 13/09/2006		
Act Notarial nr. 2957, din 12/09/2006 emis de NP Ivan Mihaela;		
B3	Intabulare, drept de PROPRIETATEcumparare ca bun comun, dobandit prin Conventie, cota actuala 1/1, cota initiala 1/1 1) PAPUC MIHAI 2) PAPUC EUGENIA	A1, A1.1
8186 / 27/03/2019		
Act Administrativ nr. 9798, din 13/09/2006 emis de BCPI CAMPINA;		
B4	se indreapta din oficiu eroarea materiala strecurata la conversia cartii funciare, in sensul mentionarii corecte a suprafetei constructiei C1, si anume: 57 mp, si nu 915 mp, cum din eroare a fost scris	A1, A1.1

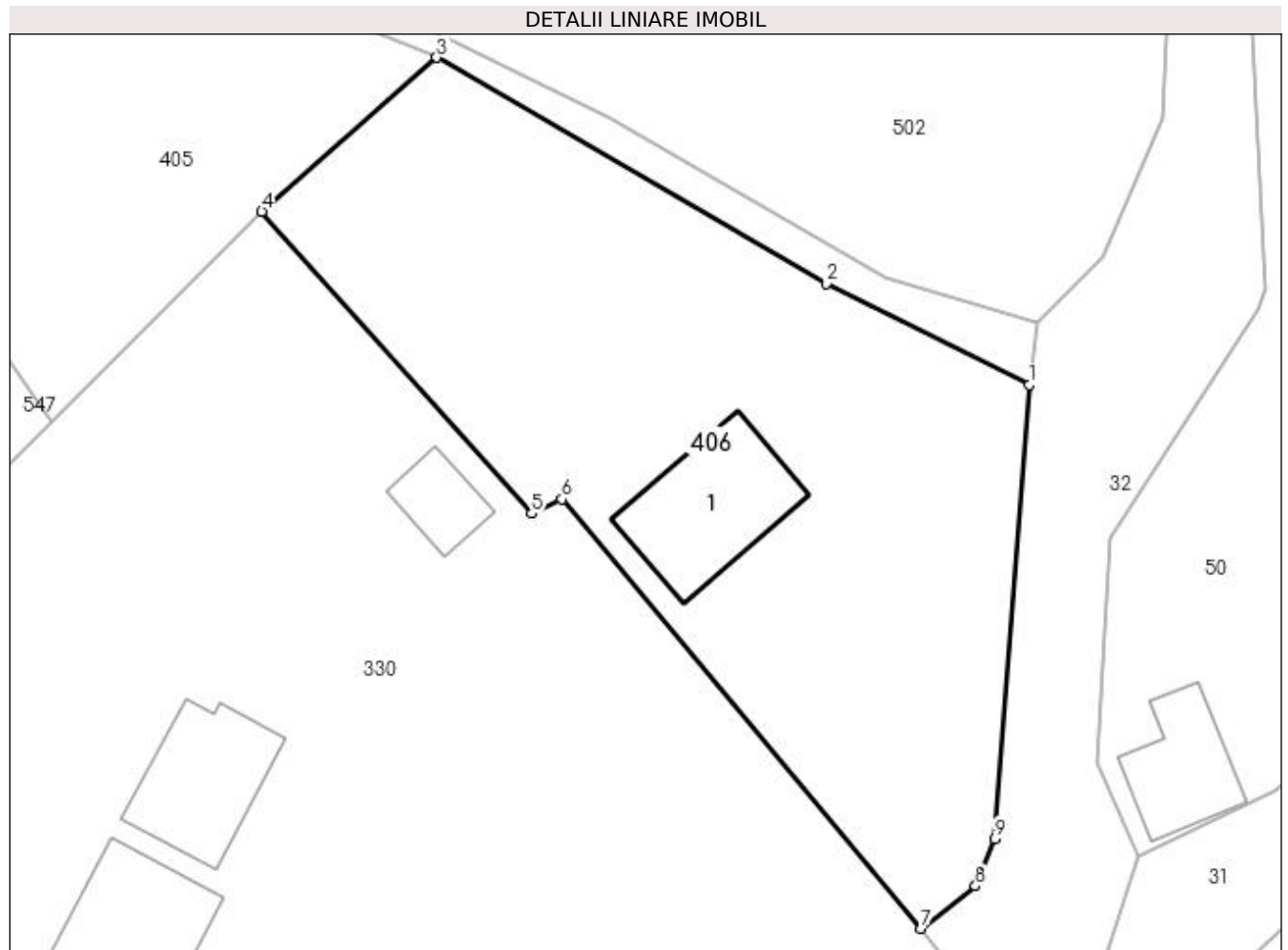
C. Partea III. SARCINI .

Inscrieri privind dezmembramintele dreptului de proprietate, drepturi reale de garanție și sarcini	Referințe
NU SUNT	

Teren

Nr cadastral	Suprafața (mp)*	Observații / Referințe
20073	Din acte: 915 Masurata: 919	

* Suprafața este determinată în planul de proiecție Stereo 70.



Date referitoare la teren

Crt	Categorie folosință	Intra vilan	Suprafața (mp)	Tarla	Parcelă	Nr. topo	Observații / Referințe
1	curți constructii	DA	919	8	330	-	

Date referitoare la construcții

Crt	Număr	Destinație construcție	Supraf. (mp)	Situație juridică	Observații / Referințe
A1.1	20073-C1	construcții de locuințe	Din acte: 0 Masurata: 57	Cu acte	Nr. niveluri:1; S. construita la sol:57 mp; C1-locuinta (P+E)- Sc=57 mp

Lungime Segmente

1) Valorile lungimilor segmentelor sunt obținute din proiecție în plan.

Punct început	X / Y	Punct sfârșit	X / Y	Lungime segment (** (m)
1	550.268,857 404.550,533	2	550.257,608 404.556,16	12.578
2	550.257,608 404.556,16	3	550.235,994 404.568,676	24.976
3	550.235,994 404.568,676	4	550.226,289 404.560,139	12.925

Punct început	X / Y	Punct sfârşit	X / Y	Lungime segment (** (m)
4	550.226,289 404.560,139	5	550.241,264 404.543,41	22.452
5	550.241,264 404.543,41	6	550.242,927 404.544,193	1.838
6	550.242,927 404.544,193	7	550.262,873 404.520,399	31.048
7	550.262,873 404.520,399	8	550.265,883 404.522,75	3.819
8	550.265,883 404.522,75	9	550.266,952 404.525,376	2.835
9	550.266,952 404.525,376	1	550.268,857 404.550,533	25.229

** Lungimile segmentelor sunt determinate în planul de proiecție Stereo 70 și sunt rotunjite la 1 milimetru.

*** Distanța dintre puncte este formată din segmente cumulate ce sunt mai mici decât valoarea 1 milimetru.

**DATE DESPRE IMOBILUL NR. 407**

Oficiul de Cadastru și Publicitate Imobiliară PRAHOVA
Biroul de Cadastru și Publicitate Imobiliară Câmpina

A. Partea I. Descrierea imobilului

TEREN Intravilan

Adresa: Loc. Provita De Sus, Nr. 211, Jud. Prahova

Nr. Crt	Nr cadastral Nr. topografic	Suprafața* (mp)	Observații / Referințe
A1		957	Sector cadastral:12 Teren imprejmuit;

Construcții

Crt	Nr cadastral Nr. topografic	Adresa	Observații / Referințe
A1.1		Loc. Provita De Sus, Nr. 211, Jud. Prahova	Nr. niveluri:1; S. construita la sol:97 mp; S. construita desfasurata:97 mp; Locuință (P) din lemn, acoperită cu tablă, anul 1940.

B. Partea II. Proprietari și acte

Inscrieri privitoare la dreptul de proprietate și alte drepturi reale		Referințe
/		
Act Notarial nr. CVC 2893, din 26/07/1972 emis de NSL CÂMPINA;		
B1	Intabulare, drept de PROPRIETATE, dobandit prin Conventie, cota actuala 1/1, cota initiala 1/1 1) COJOCARU ADRIANA 2) COJOCARU VASILE DEFUNCT:Da	A1, A1.1
Act Normativ nr. LEGEA 7, din 13/03/1996 emis de PARLAMENTUL ROMÂNIEI (Adeverință 1366/20.02.2023, act administrativ, Primăria Provita de Sus);		
B2	Intabulare, drept de PROPRIETATE, dobandit prin Lege, cota actuala 1/1, cota initiala 1/1 1) COJOCARU ADRIANA 2) COJOCARU VASILE DEFUNCT:Da	A1.2

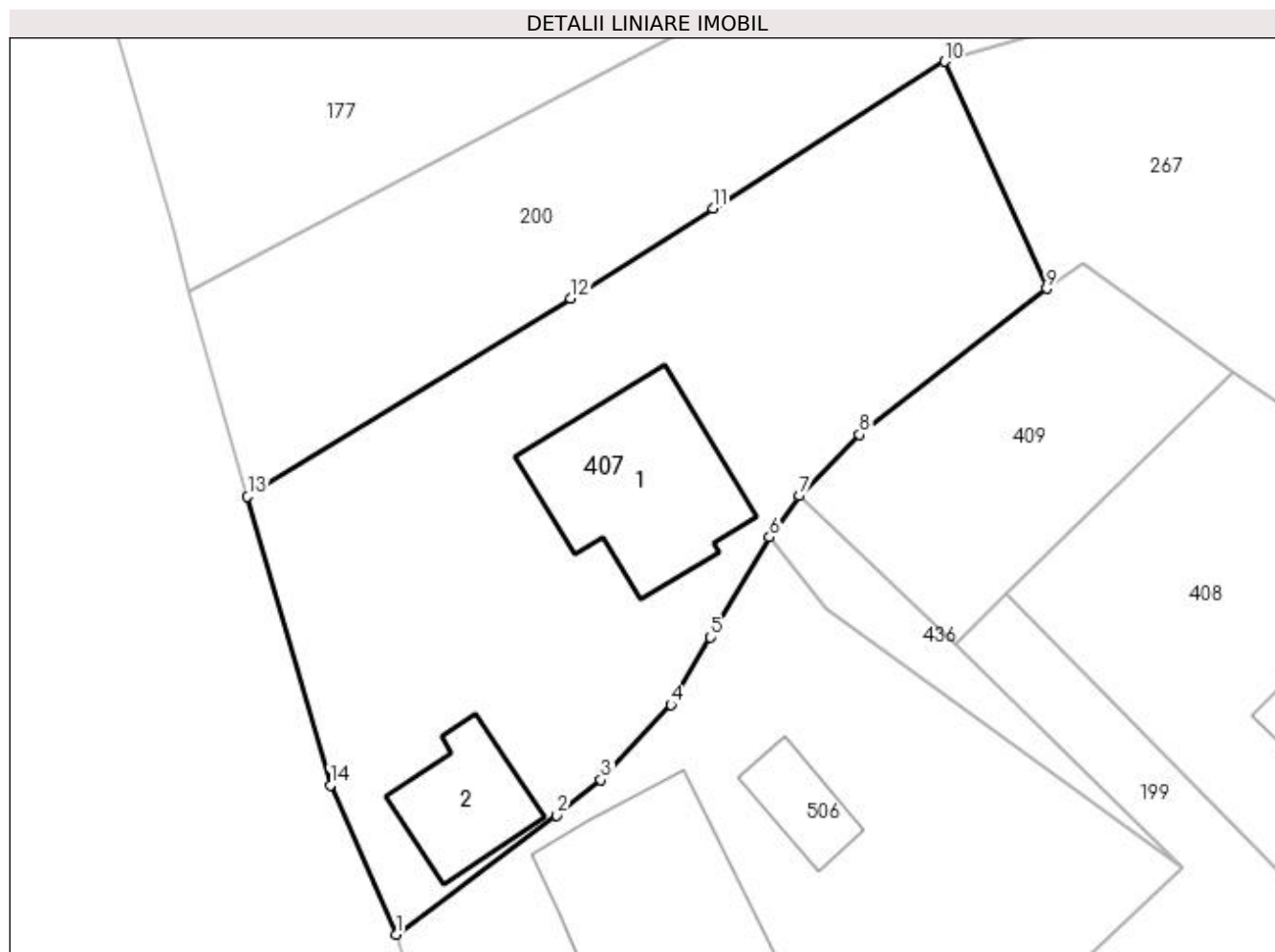
C. Partea III. SARCINI .

Inscrieri privind dezmembramintele dreptului de proprietate, drepturi reale de garanție și sarcini	Referințe
NU SUNT	

Teren

Nr cadastral	Suprafața (mp)*	Observații / Referințe
	957	

* Suprafața este determinată în planul de proiecție Stereo 70.



Date referitoare la teren

Crt	Categorie folosință	Intra vilan	Suprafața (mp)	Tarla	Parcelă	Nr. topo	Observații / Referințe
1	curți constructii	DA	745	9	347	-	
2	faneata	DA	212	9	348	-	

Date referitoare la construcții

Crt	Număr	Destinație construcție	Supraf. (mp)	Situație juridică	Observații / Referințe
A1.1		construcții de locuințe	97	Cu acte	Nr. niveluri:1; S. construita la sol:97 mp; S. construita desfasurata:97 mp; Locuință (P) din lemn, acoperită cu tablă, anul 1940.
A1.2		construcții anexa	43	Fara acte	Nr. niveluri:1; S. construita la sol:43 mp; S. construita desfasurata:43 mp; Anexă (P)

Lungime Segmente

1) Valorile lungimilor segmentelor sunt obținute din proiecție în plan.

Punct început	X / Y	Punct sfârșit	X / Y	Lungime segment (** (m)
1	550.006,205 404.455,783	2	550.015,329 404.462,544	11.356
2	550.015,329 404.462,544	3	550.017,85 404.464,562	3.229

Punct început	X / Y	Punct sfârșit	X / Y	Lungime segment (** (m)
3	550.017,85 404.464,562	4	550.021,827 404.468,844	5.844
4	550.021,827 404.468,844	5	550.024,085 404.472,677	4.449
5	550.024,085 404.472,677	6	550.027,434 404.478,361	6.597
6	550.027,434 404.478,361	7	550.029,118 404.480,713	2.893
7	550.029,118 404.480,713	8	550.032,55 404.484,19	4.886
8	550.032,55 404.484,19	9	550.043,188 404.492,487	13.491
9	550.043,188 404.492,487	10	550.037,4 404.505,398	14.149
10	550.037,4 404.505,398	11	550.024,216 404.497,059	15.6
11	550.024,216 404.497,059	12	550.016,127 404.491,942	9.572
12	550.016,127 404.491,942	13	549.997,755 404.480,672	21.553
13	549.997,755 404.480,672	14	550.002,45 404.464,269	17.062
14	550.002,45 404.464,269	1	550.006,205 404.455,783	9.28

** Lungimile segmentelor sunt determinate în planul de proiecție Stereo 70 și sunt rotunjite la 1 milimetru.

*** Distanța dintre puncte este formată din segmente cumulate ce sunt mai mici decât valoarea 1 milimetru.

**DATE DESPRE IMOBILUL NR. 408**

Oficiul de Cadastru și Publicitate Imobiliară PRAHOVA
Biroul de Cadastru și Publicitate Imobiliară Câmpina

A. Partea I. Descrierea imobilului

TEREN Intravilan

Adresa: Loc. Provita De Sus, Jud. Prahova

Nr. Crt	Nr cadastral Nr. topografic	Suprafața* (mp)	Observații / Referințe
A1		837	Sector cadastral:12 Teren imprejmuit;

Construcții

Crt	Nr cadastral Nr. topografic	Adresa	Observații / Referințe
A1.1		Loc. Provita De Sus, Jud. Prahova	Nr. niveluri:1; S. construita la sol:87 mp;

B. Partea II. Proprietari și acte

Inscrieri privitoare la dreptul de proprietate și alte drepturi reale	Referințe
/	
Act Normativ nr. Legea 7, din 13/03/1996 emis de PARLAMENTUL ROMÂNIEI;	
B1	Inscrierea provizorie, drept de PROPRIETATE, dobandit prin Lege, cota actuala 1/1, cota initiala 1/1
1) COMUNA PROVIȚA DE SUS, CIF:2845362, PROPRIETAR NEIDENTIFICAT	

C. Partea III. SARCINI .

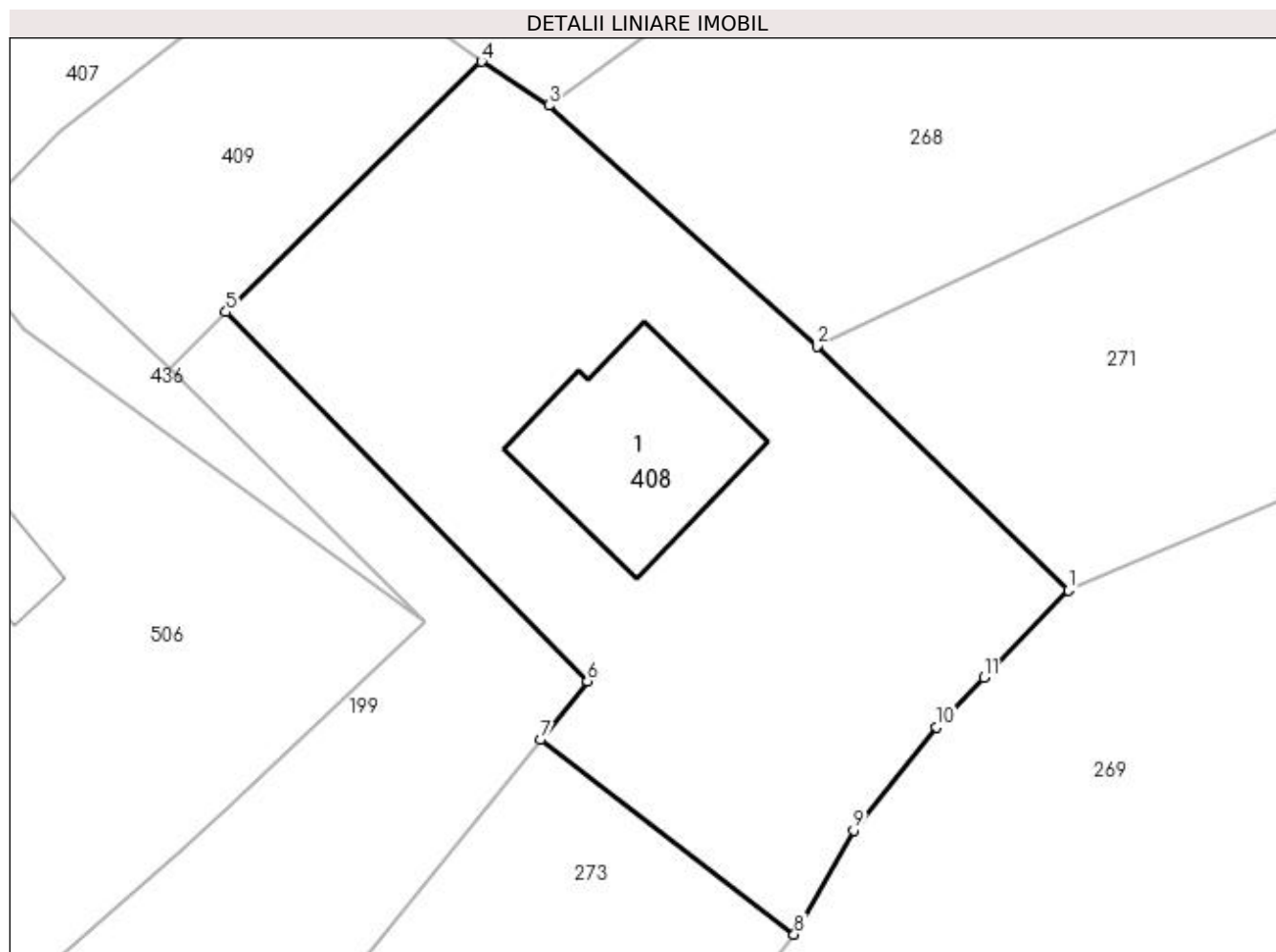
Inscrieri privind dezmembramintele dreptului de proprietate, drepturi reale de garanție și sarcini	Referințe
NU SUNT	

Anexa Nr. 1 La Partea I

Teren

Nr cadastral	Suprafața (mp)*	Observații / Referințe
	837	

* Suprafața este determinată în planul de proiecție Stereo 70.



Date referitoare la teren

Crt	Categorie folosință	Intra vilan	Suprafața (mp)	Tarla	Parcelă	Nr. topo	Observații / Referințe
1	curți constructii	DA	837	9	351	-	

Date referitoare la construcții

Crt	Număr	Destinație construcție	Supraf. (mp)	Situație juridică	Observații / Referințe
A1.1		construcții de locuințe	87	Cu acte	Nr. niveluri:1; S. construita la sol:87 mp;

Lungime Segmente

1) Valorile lungimilor segmentelor sunt obținute din proiecție în plan.

Punct început	X / Y	Punct sfârșit	X / Y	Lungime segment (** (m)
1	550.083,282 404.461,127	2	550.070,635 404.473,398	17.622
2	550.070,635 404.473,398	3	550.057,138 404.485,501	18.129
3	550.057,138 404.485,501	4	550.053,76 404.487,72	4.042
4	550.053,76 404.487,72	5	550.040,9 404.475,12	18.004

Punct început	X / Y	Punct sfârșit	X / Y	Lungime segment (** (m)
5	550.040,9 404.475,12	6	550.059,09 404.456,54	26.002
6	550.059,09 404.456,54	7	550.056,718 404.453,602	3.776
7	550.056,718 404.453,602	8	550.069,491 404.443,812	16.093
8	550.069,491 404.443,812	9	550.072,483 404.449,056	6.038
9	550.072,483 404.449,056	10	550.076,671 404.454,241	6.665
10	550.076,671 404.454,241	11	550.079,037 404.456,74	3.441
11	550.079,037 404.456,74	1	550.083,282 404.461,127	6.105

** Lungimile segmentelor sunt determinate în planul de proiecție Stereo 70 și sunt rotunjite la 1 milimetru.

*** Distanța dintre puncte este formată din segmente cumulate ce sunt mai mici decât valoarea 1 milimetru.

**DATE DESPRE IMOBILUL NR. 409**

Oficiul de Cadastru și Publicitate Imobiliară PRAHOVA
Biroul de Cadastru și Publicitate Imobiliară Câmpina

A. Partea I. Descrierea imobilului

TEREN Intravilan

Nr. CF vechi:1057
Nr. cadastral vechi:10290

Adresa: Loc. Provita De Sus, Jud. Prahova

Nr. Crt	Nr cadastral Nr. topografic	Suprafața* (mp)	Observații / Referințe
A1	20357	Din acte: 240 Masurata: 247	Sector cadastral:12 Teren neimprejmuit;

B. Partea II. Proprietari și acte

Inscrieri privitoare la dreptul de proprietate și alte drepturi reale		Referințe
22558 / 24/10/2008		
Act Notarial nr. 2473, din 23/10/2008 emis de NP TONEATA MARIA;		
B2	Intabulare, drept de PROPRIETATEcumparare ca bun comun, dobandit prin Conventie, cota actuala 1/1, cota initiala 1/1 1) NITA CATALIN NICOLAE 2) NITA DONA ANCA	A1

C. Partea III. SARCINI .

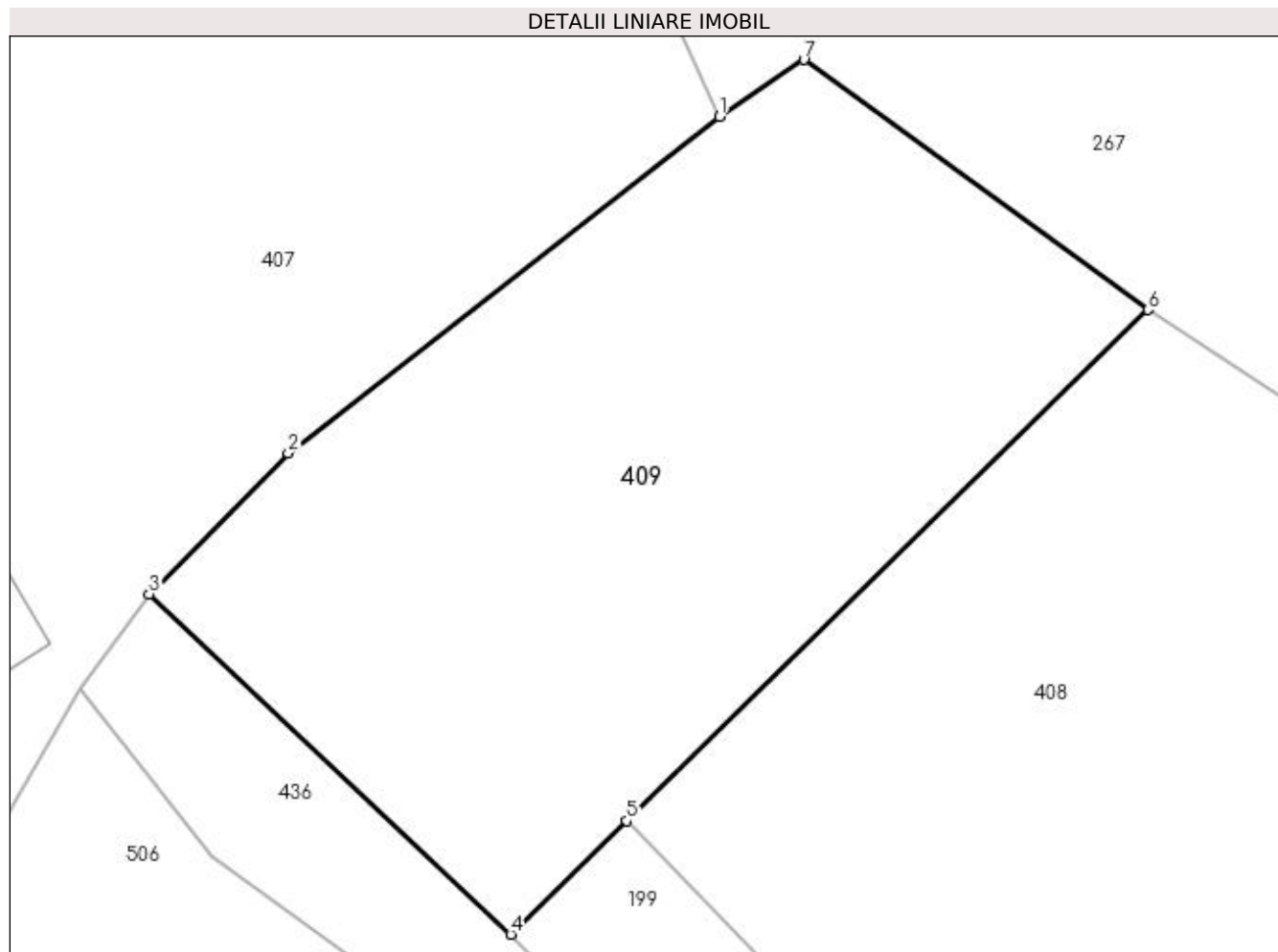
Inscrieri privind dezmembramintele dreptului de proprietate, drepturi reale de garanție și sarcini	Referințe
NU SUNT	

Anexa Nr. 1 La Partea I

Teren

Nr cadastral	Suprafața (mp)*	Observații / Referințe
20357	Din acte: 240 Masurata: 247	

* Suprafața este determinată în planul de proiecție Stereo 70.



Date referitoare la teren

Crt	Categorie folosință	Intra vilan	Suprafața (mp)	Tarla	Parcelă	Nr. topo	Observații / Referințe
1	faneata	DA	247	9	351	-	

Lungime Segmente

1) Valorile lungimilor segmentelor sunt obținute din proiecție în plan.

Punct început	X / Y	Punct sfârșit	X / Y	Lungime segment (** (m)
1	550.043,188 404.492,487	2	550.032,55 404.484,19	13.491
2	550.032,55 404.484,19	3	550.029,118 404.480,713	4.886
3	550.029,118 404.480,713	4	550.038,04 404.472,32	12.249
4	550.038,04 404.472,32	5	550.040,9 404.475,12	4.002
5	550.040,9 404.475,12	6	550.053,76 404.487,72	18.004

Punct început	X / Y	Punct sfârșit	X / Y	Lungime segment (** (m)
6	550.053,76 404.487,72	7	550.045,27 404.493,89	10.495
7	550.045,27 404.493,89	1	550.043,188 404.492,487	2.511

** Lungimile segmentelor sunt determinate în planul de proiecție Stereo 70 și sunt rotunjite la 1 milimetru.

*** Distanța dintre puncte este formată din segmente cumulate ce sunt mai mici decât valoarea 1 milimetru.

**DATE DESPRE IMOBILUL NR. 410**

Oficiul de Cadastru și Publicitate Imobiliară PRAHOVA
Biroul de Cadastru și Publicitate Imobiliară Câmpina

A. Partea I. Descrierea imobilului

TEREN Intravilan

Nr. CF vechi:1347
Nr. cadastral vechi:10478

Adresa: Loc. Provita De Sus, Nr. 195, Jud. Prahova

Nr. Crt	Nr cadastral Nr. topografic	Suprafața* (mp)	Observații / Referințe
A1	20565	1.455	Sector cadastral:12 Teren neimprejmuit;

Construcții

Crt	Nr cadastral Nr. topografic	Adresa	Observații / Referințe
A1.1	20565-C1	Loc. Provita De Sus, Nr. 195, Jud. Prahova	Nr. niveluri:1; S. construita la sol:78 mp; C1-locuinta-Sc=78 mp
A1.2	20565-C2	Loc. Provita De Sus, Nr. 195, Jud. Prahova	Nr. niveluri:1; S. construita la sol:96 mp; C2-ANEXA GOSPODAREASCA-Sc=44 mp

B. Partea II. Proprietari și acte

Inscrieri privitoare la dreptul de proprietate și alte drepturi reale		Referințe
11705 / 16/07/2010		
Act Notarial nr. 896, din 21/03/1969 emis de NS CAMPINA (sentinta civila nr.1725/05.05.2010 emis de JUDECATORIA CAMPINA);		
B1	Intabulare, drept de PROPRIETATE, dobandit prin Conventie, cota actuala 1/1, cota initiala 1/1 1) DUMITRACHE VICTOR	A1, A1.1, A1.2
/		
Act Normativ nr. LEGEA 7, din 13/03/1996 emis de PARLAMENTUL ROMANIEI (Adeverință 1366/20.02.2023, act administrativ, Primăria Provita de Sus);		
B2	Intabulare, drept de PROPRIETATE, dobandit prin Lege, cota actuala 1/1, cota initiala 1/1 1) DUMITRACHE VICTOR	A1.3, A1.4

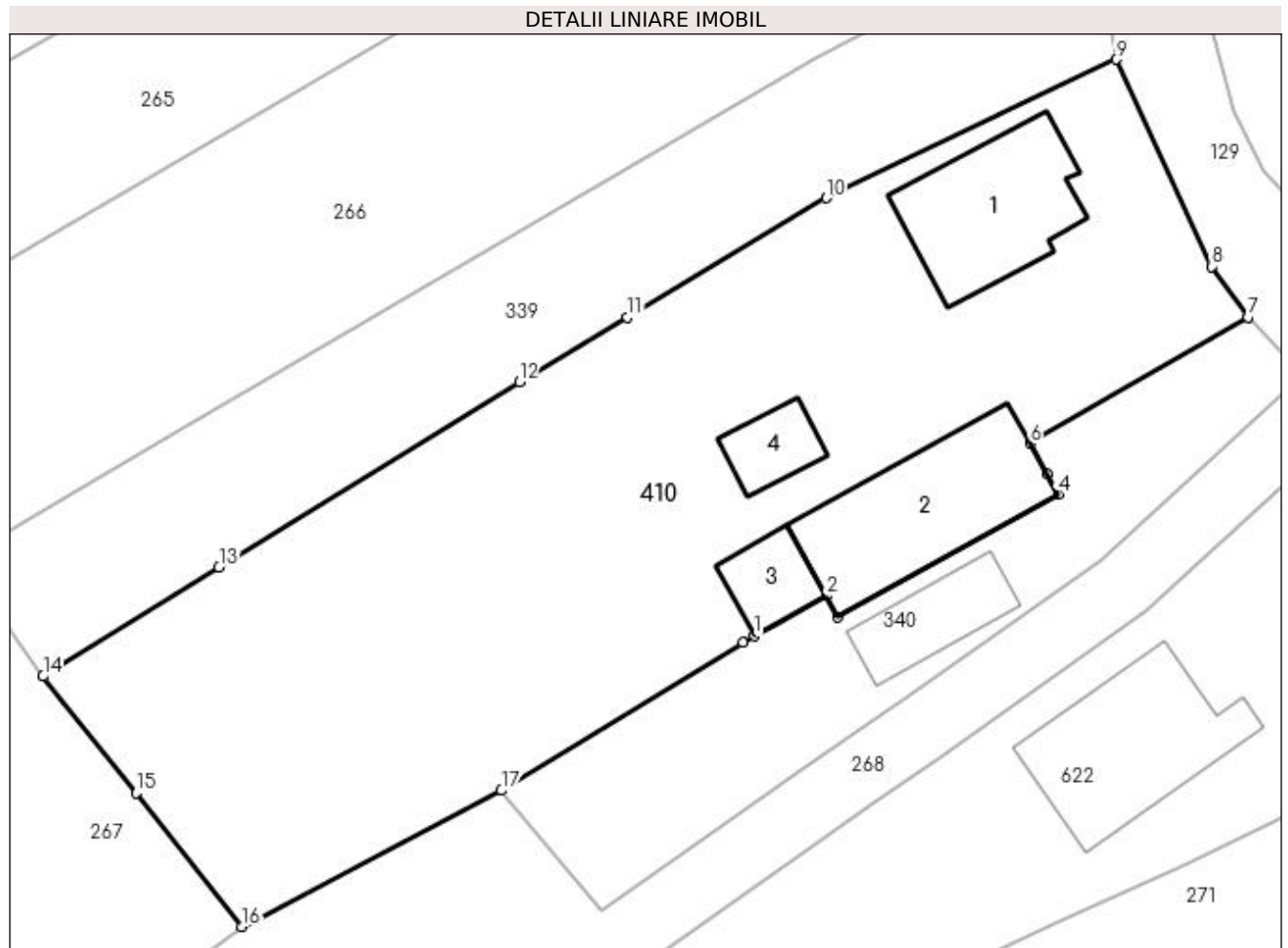
C. Partea III. SARCINI .

Inscrieri privind dezmembramintele dreptului de proprietate, drepturi reale de garanție și sarcini	Referințe
NU SUNT	

Teren

Nr cadastral	Suprafața (mp)*	Observații / Referințe
20565	1.455	

* Suprafața este determinată în planul de proiecție Stereo 70.



Date referitoare la teren

Crt	Categorie folosință	Intravilan	Suprafața (mp)	Tarla	Parcelă	Nr. topo	Observații / Referințe
1	curți constructii	DA	674	9	352, 353, 354	-	
2	arabil	DA	781	9	352, 353, 354	-	

Date referitoare la construcții

Crt	Număr	Destinație construcție	Supraf. (mp)	Situație juridică	Observații / Referințe
A1.1	20565-C1	construcții de locuințe	Din acte: 0 Masurata: 78	Cu acte	Nr. niveluri:1; S. construita la sol:78 mp; C1-locuinta-Sc=78 mp
A1.2	20565-C2	construcții de locuințe	Din acte: 0 Masurata: 96	Cu acte	Nr. niveluri:1; S. construita la sol:96 mp; C2-ANEXA GOSPODAREASCA-Sc=44 mp
A1.3		construcții anexa	24	Fara acte	Nr. niveluri:1; S. construita la sol:24 mp;
A1.4		construcții anexa	22	Fara acte	Nr. niveluri:1; S. construita la sol:22 mp;

Lungime Segmente

1) Valorile lungimilor segmentelor sunt obținute din proiecție în plan.

Punct început	X / Y	Punct sfârșit	X / Y	Lungime segment (** (m)
---------------	-------	---------------	-------	-------------------------

Punct început	X / Y	Punct sfârșit	X / Y	Lungime segment (** (m)
1	550.104,094 404.514,749	2	550.108,438 404.517,159	4.968
2	550.108,438 404.517,159	3	550.109,132 404.515,908	1.431
3	550.109,132 404.515,908	4	550.122,414 404.523,278	15.19
4	550.122,414 404.523,278	5	550.121,733 404.524,505	1.403
5	550.121,733 404.524,505	6	550.120,714 404.526,342	2.101
6	550.120,714 404.526,342	7	550.133,85 404.533,943	15.177
7	550.133,85 404.533,943	8	550.131,65 404.536,98	3.75
8	550.131,65 404.536,98	9	550.125,903 404.549,445	13.726
9	550.125,903 404.549,445	10	550.108,459 404.541,101	19.337
10	550.108,459 404.541,101	11	550.096,474 404.533,932	13.965
11	550.096,474 404.533,932	12	550.089,95 404.530,03	7.602
12	550.089,95 404.530,03	13	550.071,855 404.518,864	21.263
13	550.071,855 404.518,864	14	550.061,258 404.512,318	12.456
14	550.061,258 404.512,318	15	550.066,857 404.505,303	8.975
15	550.066,857 404.505,303	16	550.073,216 404.497,252	10.259
16	550.073,216 404.497,252	17	550.088,873 404.505,438	17.668
17	550.088,873 404.505,438	18	550.103,433 404.514,344	17.068
18	550.103,433 404.514,344	1	550.104,094 404.514,749	0.775

** Lungimile segmentelor sunt determinate în planul de proiecție Stereo 70 și sunt rotunjite la 1 milimetru.

*** Distanța dintre puncte este formată din segmente cumulate ce sunt mai mici decât valoarea 1 milimetru.

**DATE DESPRE IMOBILUL NR. 411**

Oficiul de Cadastru și Publicitate Imobiliară PRAHOVA
Biroul de Cadastru și Publicitate Imobiliară Câmpina

A. Partea I. Descrierea imobilului

TEREN Intravilan

Adresa: Loc. Provita De Sus, Jud. Prahova

Nr. Crt	Nr cadastral Nr. topografic	Suprafața* (mp)	Observații / Referințe
A1		673	Sector cadastral:12 Teren neimprejmuit;

B. Partea II. Proprietari și acte

Inscrieri privitoare la dreptul de proprietate și alte drepturi reale		Referințe
/		
Act Normativ nr. Legea 7, din 13/03/1996 emis de PARLAMENTUL ROMÂNIEI;		
B1	Inscrierea provizorie, drept de PROPRIETATE, dobandit prin Lege, cota actuala 1/1, cota initiala 1/1 1) COMUNA PROVIȚA DE SUS, CIF:2845362, PROPRIETAR NEIDENTIFICAT	A1

C. Partea III. SARCINI .

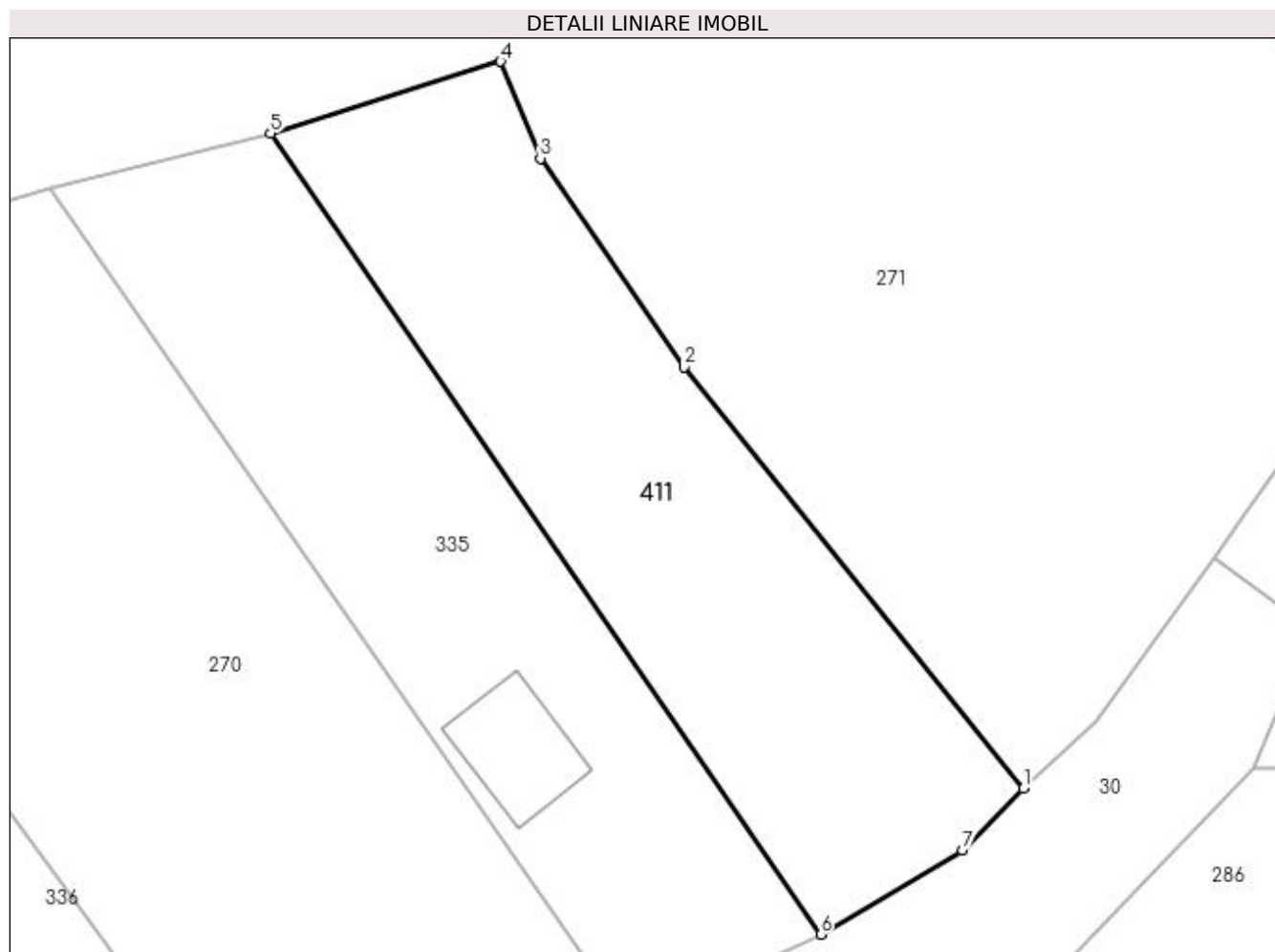
Inscrieri privind dezmembramintele dreptului de proprietate, drepturi reale de garanție și sarcini	Referințe
NU SUNT	

Anexa Nr. 1 La Partea I

Teren

Nr cadastral	Suprafața (mp)*	Observații / Referințe
	673	

* Suprafața este determinată în planul de proiecție Stereo 70.



Date referitoare la teren

Crt	Categorie folosință	Intravilan	Suprafața (mp)	Tarla	Parcelă	Nr. topo	Observații / Referințe
1	livada	DA	673	9	359	-	

Lungime Segmente

1) Valorile lungimilor segmentelor sunt obținute din proiecție în plan.

Punct început	X / Y	Punct sfârșit	X / Y	Lungime segment (** (m)
1	550.172,677 404.440,239	2	550.153,447 404.464,095	30.642
2	550.153,447 404.464,095	3	550.145,286 404.475,921	14.369
3	550.145,286 404.475,921	4	550.143,029 404.481,414	5.939
4	550.143,029 404.481,414	5	550.129,997 404.477,337	13.655
5	550.129,997 404.477,337	6	550.161,185 404.431,96	55.061

Punct început	X / Y	Punct sfârșit	X / Y	Lungime segment (** (m)
6	550.161,185 404.431,96	7	550.169,219 404.436,722	9.339
7	550.169,219 404.436,722	1	550.172,677 404.440,239	4.932

** Lungimile segmentelor sunt determinate în planul de proiecție Stereo 70 și sunt rotunjite la 1 milimetru.

*** Distanța dintre puncte este formată din segmente cumulate ce sunt mai mici decât valoarea 1 milimetru.

**DATE DESPRE IMOBILUL NR. 412**

Oficiul de Cadastru și Publicitate Imobiliară PRAHOVA
Biroul de Cadastru și Publicitate Imobiliară Câmpina

A. Partea I. Descrierea imobilului

TEREN Intravilan

Adresa: Loc. Provita De Sus, Jud. Prahova

Nr. Crt	Nr cadastral Nr. topografic	Suprafața* (mp)	Observații / Referințe
A1	21420	Din acte: 0 Masurata: 400	Sector cadastral:13 Teren neimprejmut;

B. Partea II. Proprietari și acte

Inscrieri privitoare la dreptul de proprietate și alte drepturi reale		Referințe
18511 / 31/03/2023		
Act Notarial nr. 527, din 30/03/2023 emis de NP UNGUREANU-MITRU ANA-SABINA;		
B1	Se infiinteaza cartea funciara 21420 a imobilului cu numarul cadastral 21420 / UAT Provita de Sus, rezultat din dezmembrarea imobilului cu numarul cadastral 433 inscris in cartea funciara 20016;	A1
18512 / 31/03/2023		
Act Notarial nr. 528, din 30/03/2023 emis de NP UNGUREANU-MITRU ANA-SABINA;		
B4	Intabulare, drept de PROPRIETATEcumparare ca bun comun, dobandit prin Conventie, cota actuala 1/1, cota initiala 1/1	A1
	1) NECULA ILEANA	
	2) NECULA FLOREA	

C. Partea III. SARCINI .

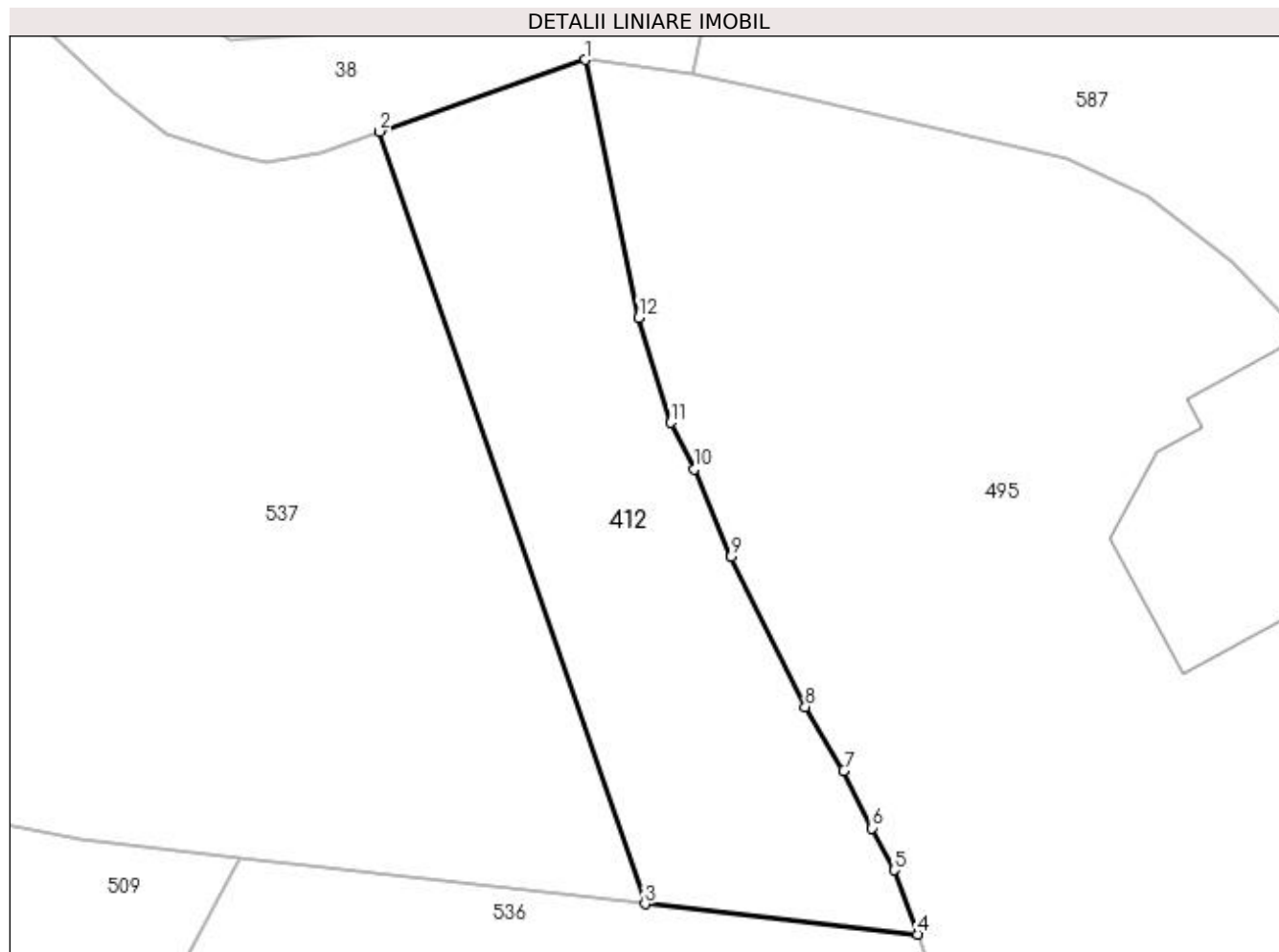
Inscrieri privind dezmembramintele dreptului de proprietate, drepturi reale de garanție și sarcini	Referințe
NU SUNT	

Anexa Nr. 1 La Partea I

Teren

Nr cadastral	Suprafața (mp)*	Observații / Referințe
21420	Din acte: 0 Masurata: 400	

* Suprafața este determinată în planul de proiecție Stereo 70.



Date referitoare la teren

Crt	Categorie folosință	Intra vilan	Suprafața (mp)	Tarla	Parcelă	Nr. topo	Observații / Referințe
1	pasune	DA	400	17	514	-	

Lungime Segmente

1) Valorile lungimilor segmentelor sunt obținute din proiecție în plan.

Punct început	X / Y	Punct sfârșit	X / Y	Lungime segment (** (m)
1	550.619,076 404.529,969	2	550.609,346 404.526,581	10.303
2	550.609,346 404.526,581	3	550.621,882 404.490,085	38.589
3	550.621,882 404.490,085	4	550.634,772 404.488,648	12.97
4	550.634,772 404.488,648	5	550.633,66 404.491,689	3.238
5	550.633,66 404.491,689	6	550.632,626 404.493,666	2.231

Punct început	X / Y	Punct sfârșit	X / Y	Lungime segment (** (m)
6	550.632,626 404.493,666	7	550.631,275 404.496,379	3.031
7	550.631,275 404.496,379	8	550.629,461 404.499,394	3.519
8	550.629,461 404.499,394	9	550.625,966 404.506,488	7.908
9	550.625,966 404.506,488	10	550.624,196 404.510,62	4.495
10	550.624,196 404.510,62	11	550.623,109 404.512,822	2.456
11	550.623,109 404.512,822	12	550.621,585 404.517,774	5.181
12	550.621,585 404.517,774	1	550.619,076 404.529,969	12.45

** Lungimile segmentelor sunt determinate în planul de proiecție Stereo 70 și sunt rotunjite la 1 milimetru.

*** Distanța dintre puncte este formată din segmente cumulate ce sunt mai mici decât valoarea 1 milimetru.

**DATE DESPRE IMOBILUL NR. 413**

Oficiul de Cadastru și Publicitate Imobiliară PRAHOVA
Biroul de Cadastru și Publicitate Imobiliară Câmpina

A. Partea I. Descrierea imobilului

TEREN Intravilan

Nr. CF vechi:1392
Nr. cadastral vechi:10506

Adresa: Loc. Provita De Sus, Nr. 202, Jud. Prahova

Nr. Crt	Nr cadastral Nr. topografic	Suprafața* (mp)	Observații / Referințe
A1	20594	Din acte: 634 Masurata: 200	Sector cadastral:12 Teren neimprejmuit;

B. Partea II. Proprietari și acte

Inscrieri privitoare la dreptul de proprietate și alte drepturi reale		Referințe
19710 / 06/12/2010		
Act Notarial nr. 5263, din 03/12/2010 emis de NP VASILE SAVULESCU;		
B1	Intabulare, drept de PROPRIETATEcumparare ca bun comun, dobandit prin Conventie, cota actuala 1/1, cota initiala 1/1 1) BUSILA PROFIR 2) BUSILA ELENA <i>OBSERVATII: 2000 euro</i>	A1

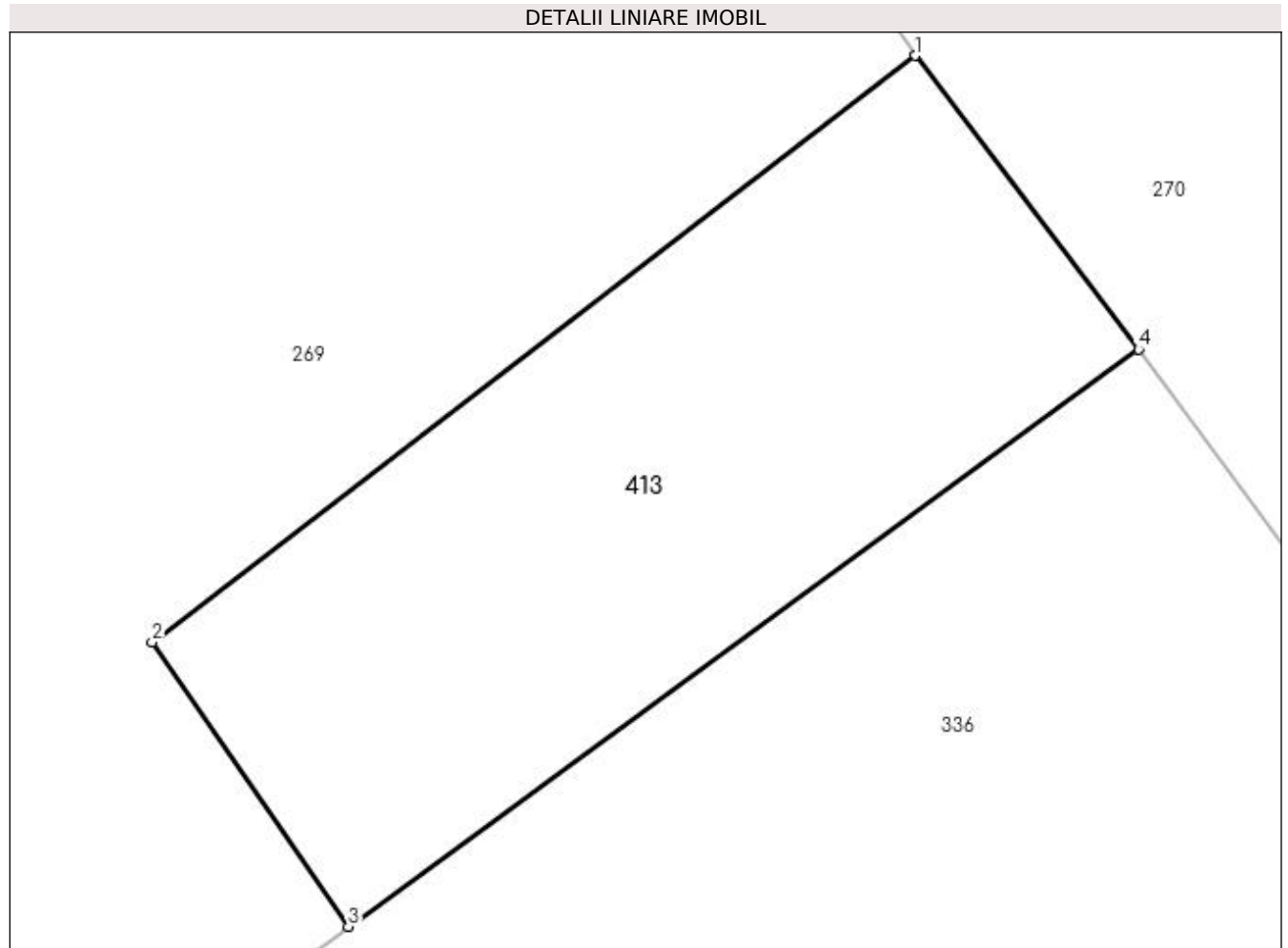
C. Partea III. SARCINI .

Inscrieri privind dezmembramintele dreptului de proprietate, drepturi reale de garanție și sarcini	Referințe
NU SUNT	

Teren

Nr cadastral	Suprafața (mp)*	Observații / Referințe
20594	Din acte: 634 Masurata: 200	

* Suprafața este determinată în planul de proiecție Stereo 70.



Date referitoare la teren

Crt	Categorie folosință	Intra vilan	Suprafața (mp)	Tarla	Parcelă	Nr. topo	Observații / Referințe
1	arabil	DA	200	9	361,363	-	

Lungime Segmente

1) Valorile lungimilor segmentelor sunt obținute din proiecție în plan.

Punct început	X / Y	Punct sfârșit	X / Y	Lungime segment (** (m)
1	550.108,737 404.447,472	2	550.090,401 404.433,386	23.122
2	550.090,401 404.433,386	3	550.095,116 404.426,555	8.3
3	550.095,116 404.426,555	4	550.114,114 404.440,42	23.519
4	550.114,114 404.440,42	1	550.108,737 404.447,472	8.868

**** Lungimile segmentelor sunt determinate în planul de proiecție Stereo 70 și sunt rotunjite la 1 milimetru.**

***** Distanța dintre puncte este formată din segmente cumulate ce sunt mai mici decât valoarea 1 milimetru.**

**DATE DESPRE IMOBILUL NR. 414**

Oficiul de Cadastru și Publicitate Imobiliară PRAHOVA
Biroul de Cadastru și Publicitate Imobiliară Câmpina

A. Partea I. Descrierea imobilului

TEREN Intravilan

Nr. CF vechi:295
Nr. cadastral vechi:394

Adresa: Loc. Provita De Sus, Jud. Prahova

Nr. Crt	Nr cadastral Nr. topografic	Suprafața* (mp)	Observații / Referințe
A1	21045	Din acte: 0 Masurata: 806	Sector cadastral:13 Teren neimprejmuit;

B. Partea II. Proprietari și acte

Inscrieri privitoare la dreptul de proprietate și alte drepturi reale		Referințe
8923 / 06/12/2005		
Act Notarial nr. 3155, din 05/12/2005 emis de NP Musat Margarit;		
B1	Intabulare, drept de PROPRIETATEcumparare ca bun comun, dobandit prin Conventie, cota actuala 1/1, cota initiala 1/1 1) GROAPA VASILE 2) GROAPA MARIA <i>OBSERVATII: (provenita din conversia CF 295)</i>	A1

C. Partea III. SARCINI .

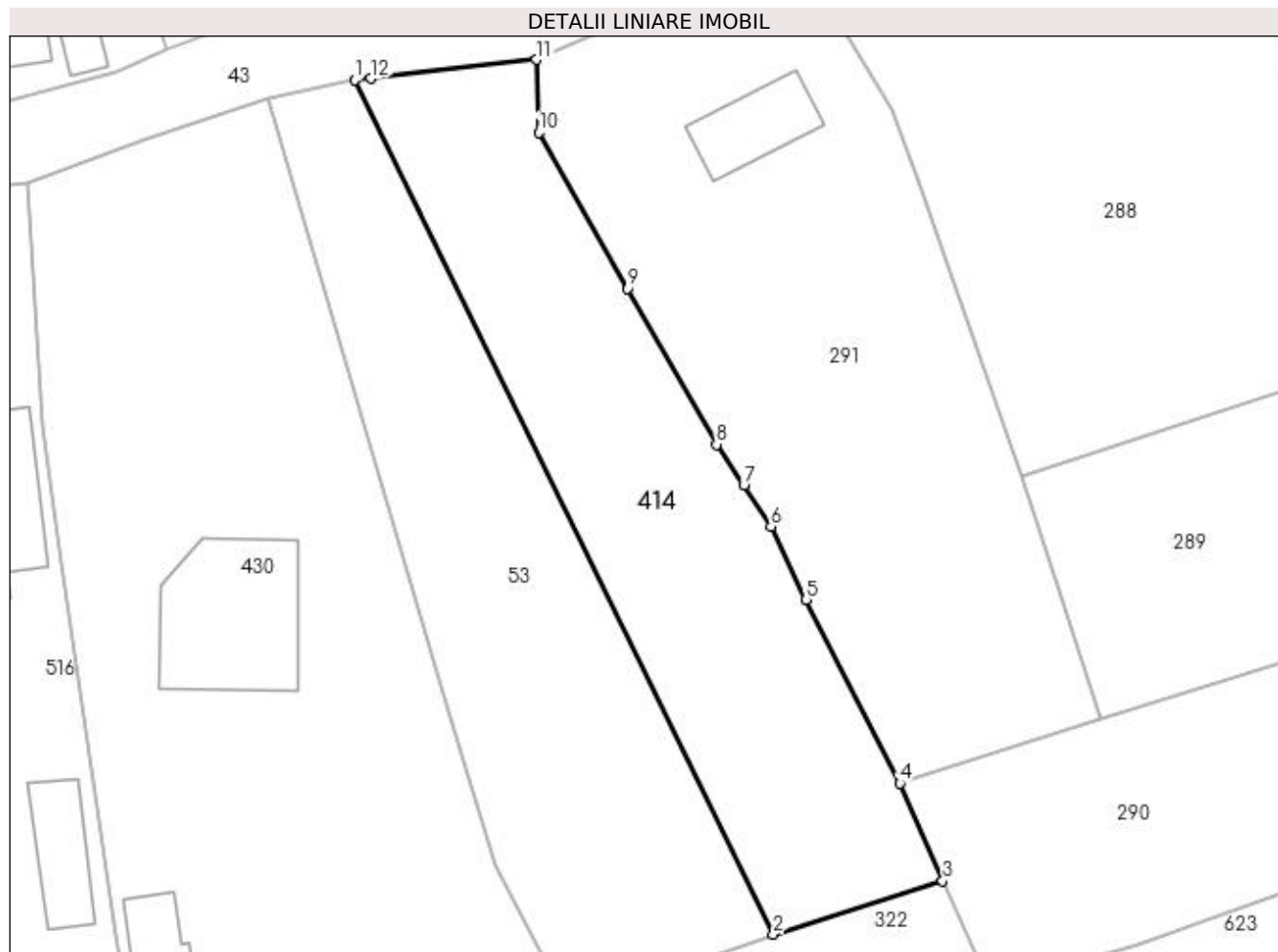
Inscrieri privind dezmembramintele dreptului de proprietate, drepturi reale de garanție și sarcini	Referințe
NU SUNT	

Anexa Nr. 1 La Partea I

Teren

Nr cadastral	Suprafața (mp)*	Observații / Referințe
21045	Din acte: 0 Masurata: 806	

* Suprafața este determinată în planul de proiecție Stereo 70.



Date referitoare la teren

Crt	Categorie folosință	Intra vilan	Suprafața (mp)	Tarla	Parcelă	Nr. topo	Observații / Referințe
1	faneata	DA	806	14	447,448,449	-	

Lungime Segmente

1) Valorile lungimilor segmentelor sunt obținute din proiecție în plan.

Punct început	X / Y	Punct sfârșit	X / Y	Lungime segment (** (m)
1	550.202,335 404.353,605	2	550.232,544 404.292,022	68.593
2	550.232,544 404.292,022	3	550.244,743 404.295,881	12.795
3	550.244,743 404.295,881	4	550.241,659 404.302,903	7.669
4	550.241,659 404.302,903	5	550.234,87 404.316,143	14.879
5	550.234,87 404.316,143	6	550.232,367 404.321,429	5.849

Punct început	X / Y	Punct sfârşit	X / Y	Lungime segment (** (m)
6	550.232,367 404.321,429	7	550.230,404 404.324,38	3.544
7	550.230,404 404.324,38	8	550.228,442 404.327,331	3.544
8	550.228,442 404.327,331	9	550.222,029 404.338,581	12.949
9	550.222,029 404.338,581	10	550.215,617 404.349,831	12.949
10	550.215,617 404.349,831	11	550.215,446 404.355,065	5.237
11	550.215,446 404.355,065	12	550.203,493 404.353,705	12.03
12	550.203,493 404.353,705	1	550.202,335 404.353,605	1.162

** Lungimile segmentelor sunt determinate în planul de proiecție Stereo 70 și sunt rotunjite la 1 milimetru.

*** Distanța dintre puncte este formată din segmente cumulate ce sunt mai mici decât valoarea 1 milimetru.

**DATE DESPRE IMOBILUL NR. 415**

Oficiul de Cadastru și Publicitate Imobiliară PRAHOVA
Biroul de Cadastru și Publicitate Imobiliară Câmpina

A. Partea I. Descrierea imobilului

TEREN Intravilan

Adresa: Loc. Provita De Sus, Jud. Prahova, PUNCT LA PERI

Nr. Crt	Nr cadastral Nr. topografic	Suprafața* (mp)	Observații / Referințe
A1	20692	589	Sector cadastral:16 Teren neimprejmuit;

B. Partea II. Proprietari și acte

Inscrieri privitoare la dreptul de proprietate și alte drepturi reale		Referințe
52825 / 22/12/2021		
Act Notarial nr. 1555, din 20/12/2021 emis de Popa DIDINA;		
B7	Intabulare, drept de PROPRIETATEcumparare ca bun comun, dobandit prin Conventie, cota actuala 1/1, cota initiala 1/1 1) TUFA MARIUS-ALIN 2) TUFA VERONICA-GABRIELA	A1

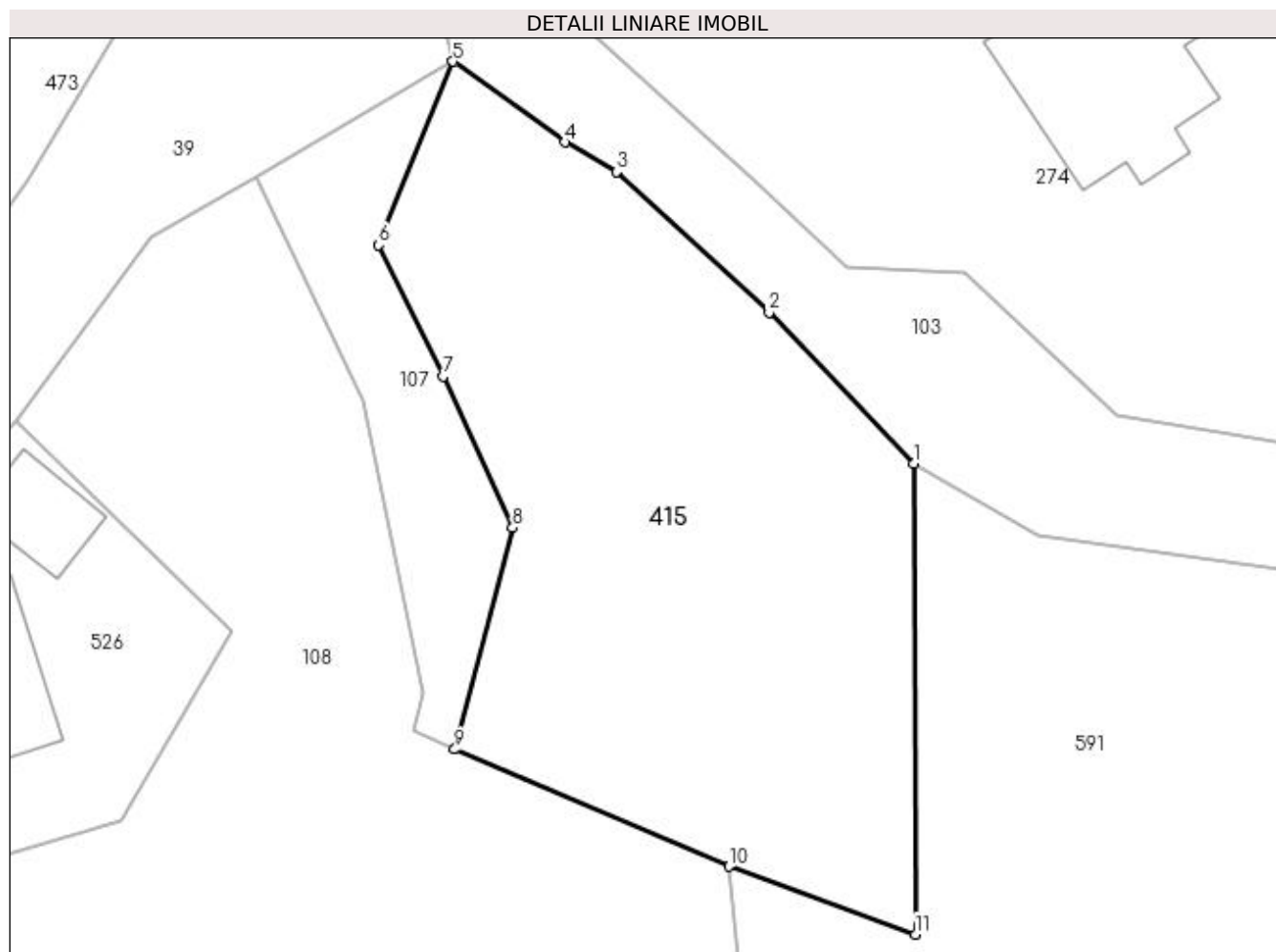
C. Partea III. SARCINI .

Inscrieri privind dezmembramintele dreptului de proprietate, drepturi reale de garanție și sarcini	Referințe
NU SUNT	

Anexa Nr. 1 La Partea I**Teren**

Nr cadastral	Suprafața (mp)*	Observații / Referințe
20692	589	

* Suprafața este determinată în planul de proiecție Stereo 70.

**Date referitoare la teren**

Crt	Categorie folosință	Intravilan	Suprafața (mp)	Tarla	Parcelă	Nr. topo	Observații / Referințe
1	faneata	DA	589	8	862/4	-	

Lungime Segmente

1) Valorile lungimilor segmentelor sunt obținute din proiecție în plan.

Punct început	X / Y	Punct sfârșit	X / Y	Lungime segment (** (m)
1	550.476,135 404.366,197	2	550.469,487 404.373,16	9.627
2	550.469,487 404.373,16	3	550.462,461 404.379,618	9.543
3	550.462,461 404.379,618	4	550.460,084 404.380,968	2.734
4	550.460,084 404.380,968	5	550.454,947 404.384,679	6.337
5	550.454,947 404.384,679	6	550.451,532 404.376,247	9.097

Punct început	X / Y	Punct sfârșit	X / Y	Lungime segment (** (m)
6	550.451,532 404.376,247	7	550.454,494 404.370,212	6.723
7	550.454,494 404.370,212	8	550.457,697 404.363,262	7.653
8	550.457,697 404.363,262	9	550.455,035 404.353,074	10.53
9	550.455,035 404.353,074	10	550.467,641 404.347,684	13.71
10	550.467,641 404.347,684	11	550.476,215 404.344,573	9.121
11	550.476,215 404.344,573	1	550.476,135 404.366,197	21.624

** Lungimile segmentelor sunt determinate în planul de proiecție Stereo 70 și sunt rotunjite la 1 milimetru.

*** Distanța dintre puncte este formată din segmente cumulate ce sunt mai mici decât valoarea 1 milimetru.

**DATE DESPRE IMOBILUL NR. 416**

Oficiul de Cadastru și Publicitate Imobiliară PRAHOVA
Biroul de Cadastru și Publicitate Imobiliară Câmpina

A. Partea I. Descrierea imobilului

TEREN Intravilan

Adresa: Loc. Provita De Sus, Nr. 79, Jud. Prahova

Nr. Crt	Nr cadastral Nr. topografic	Suprafața* (mp)	Observații / Referințe
A1	20679	Din acte: 2.157 Masurata: 2.164	Sector cadastral:16 Teren imprejmuit;

Construcții

Crt	Nr cadastral Nr. topografic	Adresa	Observații / Referințe
A1.1	20679-C1	Loc. Provita De Sus, Nr. 79, Jud. Prahova	Nr. niveluri:1; S. construita la sol:77 mp; SC BECI = 18 MP
A1.2	20679-C2	Loc. Provita De Sus, Nr. 79, Jud. Prahova	Nr. niveluri:1; S. construita la sol:66 mp;
A1.3	20679-C3	Loc. Provita De Sus, Nr. 79, Jud. Prahova	Nr. niveluri:1; S. construita la sol:12 mp;

B. Partea II. Proprietari și acte

Inscrieri privitoare la dreptul de proprietate și alte drepturi reale		Referințe
18407 / 15/11/2011		
Act Notarial nr. 999/403, din 09/06/1958 emis de NOTARIATUL DE STAT PRINCIPAL AL REGIUNII PLOIESTI (act notarial nr. 1108/09-10-1989 emis de NOTARIATUL DE STAT LOCAL CAMPINA; act notarial nr. 448/16-08-2007 emis de BIROUL NOTARIAL IVAN MIHAELA - SAVULESCU VASILE; act administrativ nr. 1/17-06-1988 emis de CONSILIUL POPULAR AL COMUNEI PROVITA DE SUS;);		
B1	Intabulare, drept de PROPRIETATEmostenire, dobandit prin Succesiune, cota actuala 1/2, cota initiala 1/2 1) OLTEANU IOAN FLORIN	A1, A1.1, A1.2, A1.3
B2	Intabulare, drept de PROPRIETATEmostenire, dobandit prin Succesiune, cota actuala 1/2, cota initiala 1/2 1) OLTEANU MARIA	A1, A1.1, A1.2, A1.3

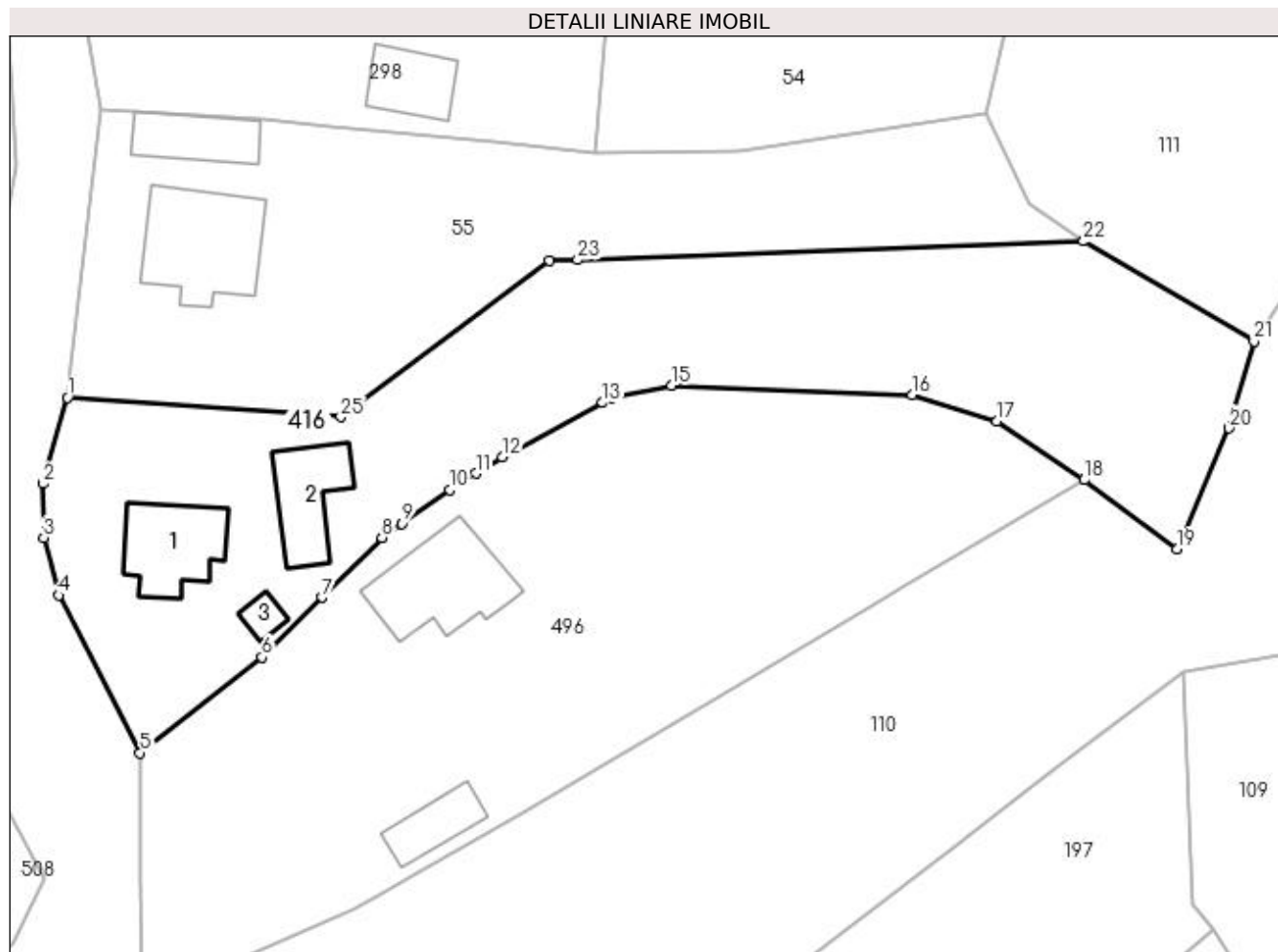
C. Partea III. SARCINI .

Inscrieri privind dezmembramintele dreptului de proprietate, drepturi reale de garanție și sarcini	Referințe
NU SUNT	

Anexa Nr. 1 La Partea I**Teren**

Nr cadastral	Suprafața (mp)*	Observații / Referințe
20679	Din acte: 2.157 Masurata: 2.164	

* Suprafața este determinată în planul de proiecție Stereo 70.

**Date referitoare la teren**

Crt	Categorie folosință	Intra vilan	Suprafața (mp)	Tarla	Parcelă	Nr. topo	Observații / Referințe
1	curți construcții	DA	779	18	549, 552	-	
2	arabil	DA	333	18	550	-	
3	faneata	DA	1.052	18	551	-	

Date referitoare la construcții

Crt	Număr	Destinație construcție	Supraf. (mp)	Situație juridică	Observații / Referințe
A1.1	20679-C1	construcții de locuințe	Din acte: 0 Masurata: 77	Cu acte	Nr. niveluri:1; S. construita la sol:77 mp; SC BECI = 18 MP
A1.2	20679-C2	construcții anexa	Din acte: 0 Masurata: 66	Cu acte	Nr. niveluri:1; S. construita la sol:66 mp;
A1.3	20679-C3	construcții anexa	Din acte: 0 Masurata: 12	Cu acte	Nr. niveluri:1; S. construita la sol:12 mp;

Lungime Segmente

1) Valorile lungimilor segmentelor sunt obținute din proiecție în plan.

Punct început	X / Y	Punct sfârșit	X / Y	Lungime segment (** (m)	Punct început	X / Y	Punct sfârșit	X / Y	Lungime segment (** (m)
---------------	-------	---------------	-------	-------------------------	---------------	-------	---------------	-------	-------------------------

Punct început	X / Y	Punct sfârșit	X / Y	Lungime segment (** (m)
1	550.301,895 404.254,786	2	550.299,506 404.246,34	8.777
3	550.299,534 404.241,044	4	550.301,013 404.235,405	5.83
5	550.309,013 404.219,963	6	550.320,945 404.229,309	15.157
7	550.326,828 404.235,189	8	550.332,71 404.241,069	8.317
9	550.334,639 404.242,412	10	550.339,372 404.245,709	5.768
11	550.341,934 404.247,343	12	550.344,497 404.248,977	3.04
13	550.354,345 404.254,268	14	550.355,192 404.254,723	0.961
15	550.361,103 404.255,973	16	550.384,713 404.255,05	23.628
17	550.393,028 404.252,48	18	550.401,583 404.246,706	10.321
19	550.410,655 404.239,928	20	550.415,78 404.251,789	12.921
21	550.418,221 404.260,291	22	550.401,513 404.270,101	19.375
23	550.351,9 404.268,269	24	550.349,112 404.268,166	2.79
25	550.328,688 404.252,887	1	550.301,895 404.254,786	26.86

Punct început	X / Y	Punct sfârșit	X / Y	Lungime segment (** (m)
2	550.299,506 404.246,34	3	550.299,534 404.241,044	5.296
4	550.301,013 404.235,405	5	550.309,013 404.219,963	17.391
6	550.320,945 404.229,309	7	550.326,828 404.235,189	8.318
8	550.332,71 404.241,069	9	550.334,639 404.242,412	2.35
10	550.339,372 404.245,709	11	550.341,934 404.247,343	3.039
12	550.344,497 404.248,977	13	550.354,345 404.254,268	11.179
14	550.355,192 404.254,723	15	550.361,103 404.255,973	6.042
16	550.384,713 404.255,05	17	550.393,028 404.252,48	8.703
18	550.401,583 404.246,706	19	550.410,655 404.239,928	11.324
20	550.415,78 404.251,789	21	550.418,221 404.260,291	8.845
22	550.401,513 404.270,101	23	550.351,9 404.268,269	49.647
24	550.349,112 404.268,166	25	550.328,688 404.252,887	25.507

** Lungimile segmentelor sunt determinate în planul de proiecție Stereo 70 și sunt rotunjite la 1 milimetru.

*** Distanța dintre puncte este formată din segmente cumulate ce sunt mai mici decât valoarea 1 milimetru.

**DATE DESPRE IMOBILUL NR. 417**

Oficiul de Cadastru și Publicitate Imobiliară PRAHOVA
Biroul de Cadastru și Publicitate Imobiliară Câmpina

A. Partea I. Descrierea imobilului

TEREN Necunoscut

Nr. CF vechi:247
Nr. cadastral vechi:347

Adresa: Loc. Provita De Sus, Jud. Prahova, pct 'In Centru'

Nr. Crt	Nr cadastral Nr. topografic	Suprafata* (mp)	Observatii / Referinte
A1	21105	Din acte: 0 Masurata: 1.253	Sector cadastral:16 Teren neimprejmuit;

B. Partea II. Proprietari și acte

Inscrieri privitoare la dreptul de proprietate și alte drepturi reale	Referințe
4455 / 24/06/2005	
Act Notarial nr. 1817, din 23/06/2005 emis de NP Musat M-Campina;	
B1	A1
Intabulare, drept de PROPRIETATEcumparare ca bun comun, dobandit prin Conventie, cota actuala 1/1, cota initiala 1/1	
1) STANCIU ZAMFIR PETRICA	
2) STANCIU ZAMFIR ALICE FLORENTINA	
OBSERVATII: (provenita din conversia CF 247)	

C. Partea III. SARCINI .

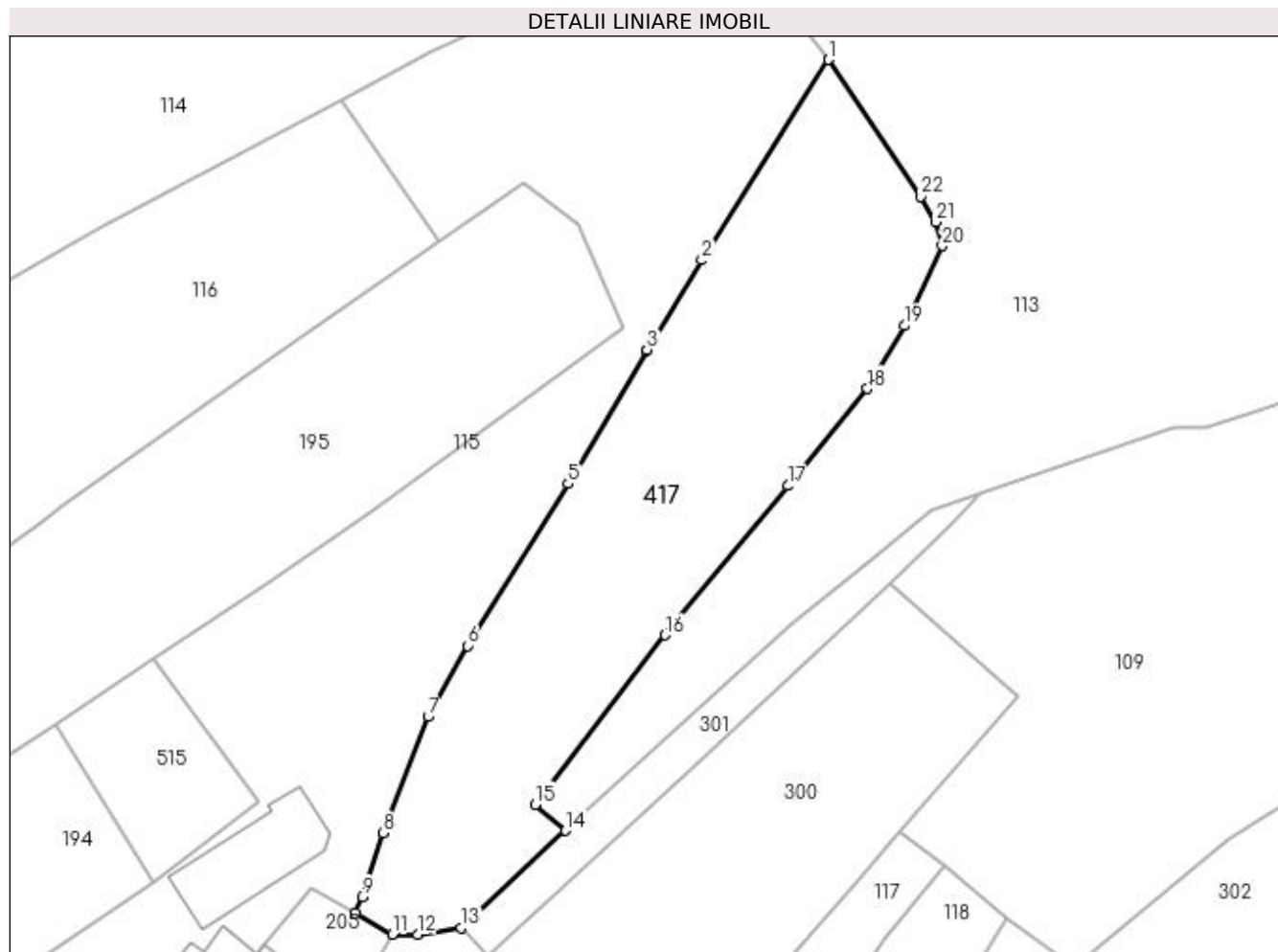
Inscrieri privind dezmembramintele dreptului de proprietate, drepturi reale de garanție și sarcini	Referințe
NU SUNT	

Anexa Nr. 1 La Partea I

Teren

Nr cadastral	Suprafața (mp)*	Observații / Referințe
21105	Din acte: 0 Masurata: 1.253	

* Suprafața este determinată în planul de proiecție Stereo 70.



Date referitoare la teren

Crt	Categorie folosință	Intravilan	Suprafața (mp)	Tarla	Parcelă	Nr. topo	Observații / Referințe
1	faneata	DA	741	19	588	-	
2	faneata	NU	512	19	588	-	

Lungime Segmente

1) Valorile lungimilor segmentelor sunt obținute din proiecție în plan.

Punct început	X / Y	Punct sfârșit	X / Y	Lungime segment (** (m)
1	550.555,732 404.136,049	2	550.544,429 404.118,173	21.15
3	550.539,535 404.110,166	4	550.539,504 404.110,114	0.061
5	550.532,493 404.098,217	6	550.523,52 404.083,759	17.016
7	550.520,0 404.077,422	8	550.516,002 404.067,035	11.13

Punct început	X / Y	Punct sfârșit	X / Y	Lungime segment (** (m)
2	550.544,429 404.118,173	3	550.539,535 404.110,166	9.384
4	550.539,504 404.110,114	5	550.532,493 404.098,217	13.809
6	550.523,52 404.083,759	7	550.520,0 404.077,422	7.249
8	550.516,002 404.067,035	9	550.514,124 404.061,341	5.996

Punct început	X / Y	Punct sfârșit	X / Y	Lungime segment (** (m)
9	550.514,124 404.061,341	10	550.513,479 404.059,948	1.535
11	550.516,793 404.058,007	12	550.519,065 404.058,007	2.272
13	550.522,963 404.058,581	14	550.532,282 404.067,253	12.73
15	550.529,544 404.069,586	16	550.541,167 404.084,7	19.066
17	550.552,114 404.098,037	18	550.559,215 404.106,689	11.193
19	550.562,517 404.112,305	20	550.565,888 404.119,449	7.899
21	550.565,291 404.121,562	22	550.563,987 404.123,844	2.628

Punct început	X / Y	Punct sfârșit	X / Y	Lungime segment (** (m)
10	550.513,479 404.059,948	11	550.516,793 404.058,007	3.841
12	550.519,065 404.058,007	13	550.522,963 404.058,581	3.94
14	550.532,282 404.067,253	15	550.529,544 404.069,586	3.597
16	550.541,167 404.084,7	17	550.552,114 404.098,037	17.254
18	550.559,215 404.106,689	19	550.562,517 404.112,305	6.515
20	550.565,888 404.119,449	21	550.565,291 404.121,562	2.196
22	550.563,987 404.123,844	1	550.555,732 404.136,049	14.735

** Lungimile segmentelor sunt determinate în planul de proiecție Stereo 70 și sunt rotunjite la 1 milimetru.

*** Distanța dintre puncte este formată din segmente cumulate ce sunt mai mici decât valoarea 1 milimetru.

**DATE DESPRE IMOBILUL NR. 418**

Oficiul de Cadastru și Publicitate Imobiliară PRAHOVA
Biroul de Cadastru și Publicitate Imobiliară Câmpina

A. Partea I. Descrierea imobilului

TEREN Intravilan

Nr. CF vechi:298
Nr. cadastral vechi:409

Adresa: Loc. Provita De Sus, Jud. Prahova

Nr. Crt	Nr cadastral Nr. topografic	Suprafața* (mp)	Observații / Referințe
A1	21042	336	Sector cadastral:16 Teren imprejmuit;

Construcții

Crt	Nr cadastral Nr. topografic	Adresa	Observații / Referințe
A1.1		Loc. Provita De Sus, Jud. Prahova	Nr. niveluri:1; S. construita la sol:71 mp;

B. Partea II. Proprietari și acte

Inscrieri privitoare la dreptul de proprietate și alte drepturi reale		Referințe
7720 / 29/12/2005		
Act Notarial nr. 3336, din 28/12/2005 emis de NP Musat Margarit;		
B1	Intabulare, drept de PROPRIETATE cumparare ca bun comun, dobandit prin Conventie, cota actuala 1/1, cota initiala 1/1 1) NICOLESCU VASILE 2) NICOLESCU CAMELIA MARIA OBSERVATII: (provenita din conversia CF 298)	A1
/		
Act Normativ nr. LEGEA 7, din 13/03/1996 emis de PARLAMENTUL ROMANIEI (Adeverință 1366/20.02.2023, act administrativ, Primăria Provita de Sus);		
B2	Intabulare, drept de PROPRIETATE, dobandit prin Lege, cota actuala 1/1, cota initiala 1/1 1) NICOLESCU VASILE 2) NICOLESCU CAMELIA MARIA	A1.1

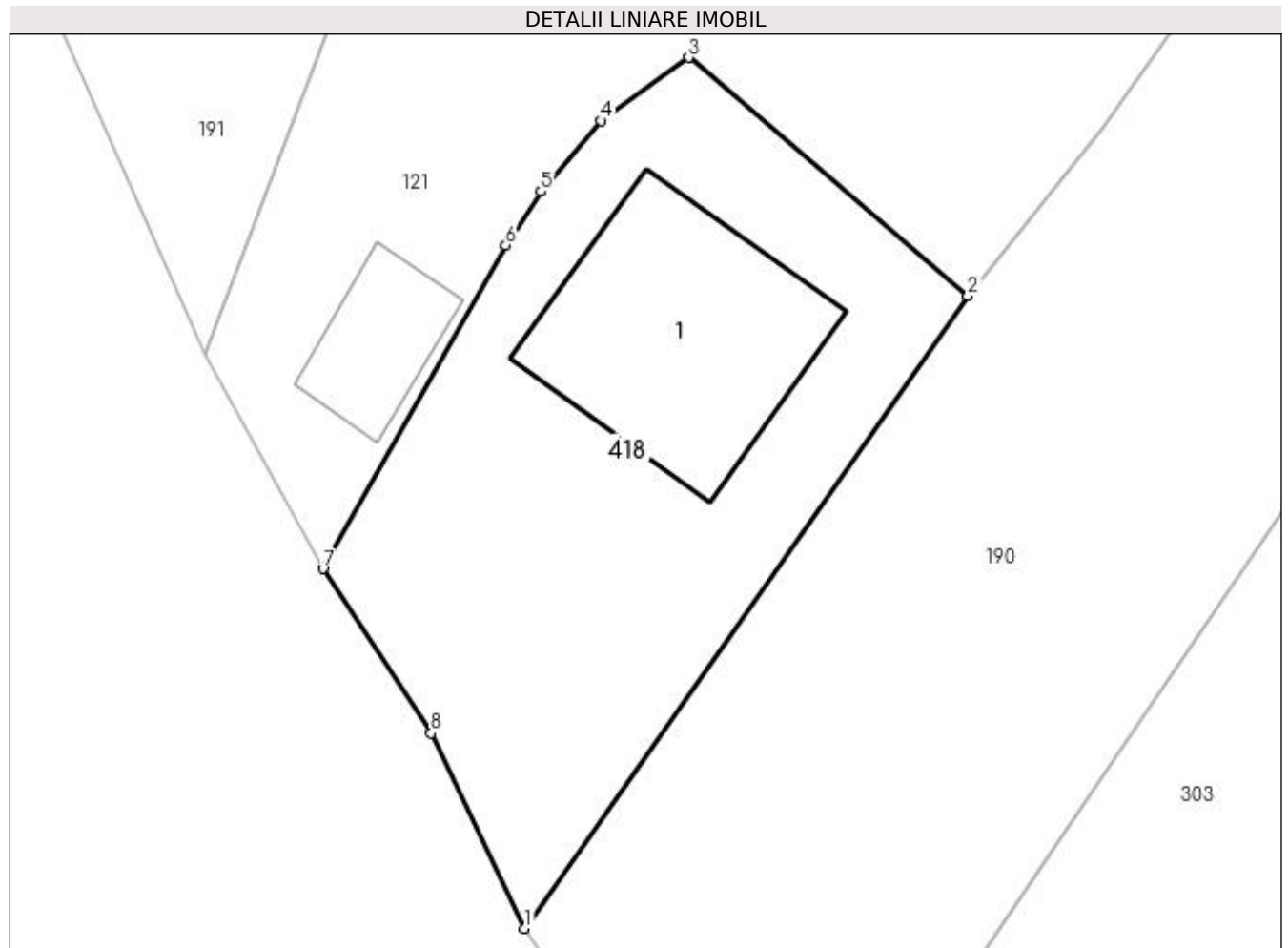
C. Partea III. SARCINI .

Inscrieri privind dezmembramintele dreptului de proprietate, drepturi reale de garanție și sarcini	Referințe
NU SUNT	

Teren

Nr cadastral	Suprafața (mp)*	Observații / Referințe
21042	336	

* Suprafața este determinată în planul de proiecție Stereo 70.



Date referitoare la teren

Crt	Categorie folosință	Intra vilan	Suprafața (mp)	Tarla	Parcelă	Nr. topo	Observații / Referințe
1	curți constructii	DA	336	19	608	-	

Date referitoare la construcții

Crt	Număr	Destinație construcție	Supraf. (mp)	Situație juridică	Observații / Referințe
A1.1		constructii anexa	71	Cu acte	Nr. niveluri:1; S. construita la sol:71 mp;

Lungime Segmente

1) Valorile lungimilor segmentelor sunt obținute din proiecție în plan.

Punct început	X / Y	Punct sfârșit	X / Y	Lungime segment (** (m)
1	550.569,435 403.910,654	2	550.585,062 403.932,93	27.211
2	550.585,062 403.932,93	3	550.575,223 403.941,315	12.927
3	550.575,223 403.941,315	4	550.572,125 403.939,089	3.815
4	550.572,125 403.939,089	5	550.570,02 403.936,6	3.26

Punct început	X / Y	Punct sfârşit	X / Y	Lungime segment (** (m)
5	550.570,02 403.936,6	6	550.568,77 403.934,71	2.266
6	550.568,77 403.934,71	7	550.562,332 403.923,321	13.083
7	550.562,332 403.923,321	8	550.566,144 403.917,533	6.931
8	550.566,144 403.917,533	1	550.569,435 403.910,654	7.626

** Lungimile segmentelor sunt determinate în planul de proiecție Stereo 70 și sunt rotunjite la 1 milimetru.

*** Distanța dintre puncte este formată din segmente cumulate ce sunt mai mici decât valoarea 1 milimetru.

**DATE DESPRE IMOBILUL NR. 419**

Oficiul de Cadastru și Publicitate Imobiliară PRAHOVA
Biroul de Cadastru și Publicitate Imobiliară Câmpina

A. Partea I. Descrierea imobilului

TEREN Intravilan

Adresa: Loc. Provita De Sus, Nr. 38A, Jud. Prahova, T 20 ; PARC. 675

Nr. Crt	Nr cadastral Nr. topografic	Suprafața* (mp)	Observații / Referințe
A1	21388	1.327	Sector cadastral:16 Teren imprejmuit;

B. Partea II. Proprietari și acte

Inscrieri privitoare la dreptul de proprietate și alte drepturi reale		Referințe
34582 / 26/08/2022		
Act Notarial nr. 2329, din 24/08/2022 emis de Ivan Mihaela;		
B4	Intabulare, drept de PROPRIETATEcumparare ca bun comun, dobandit prin Conventie, cota actuala 1/1, cota initiala 1/1 1) GROSESCU MIHAI ADRIAN 2) GROSESCU ANCUA	A1

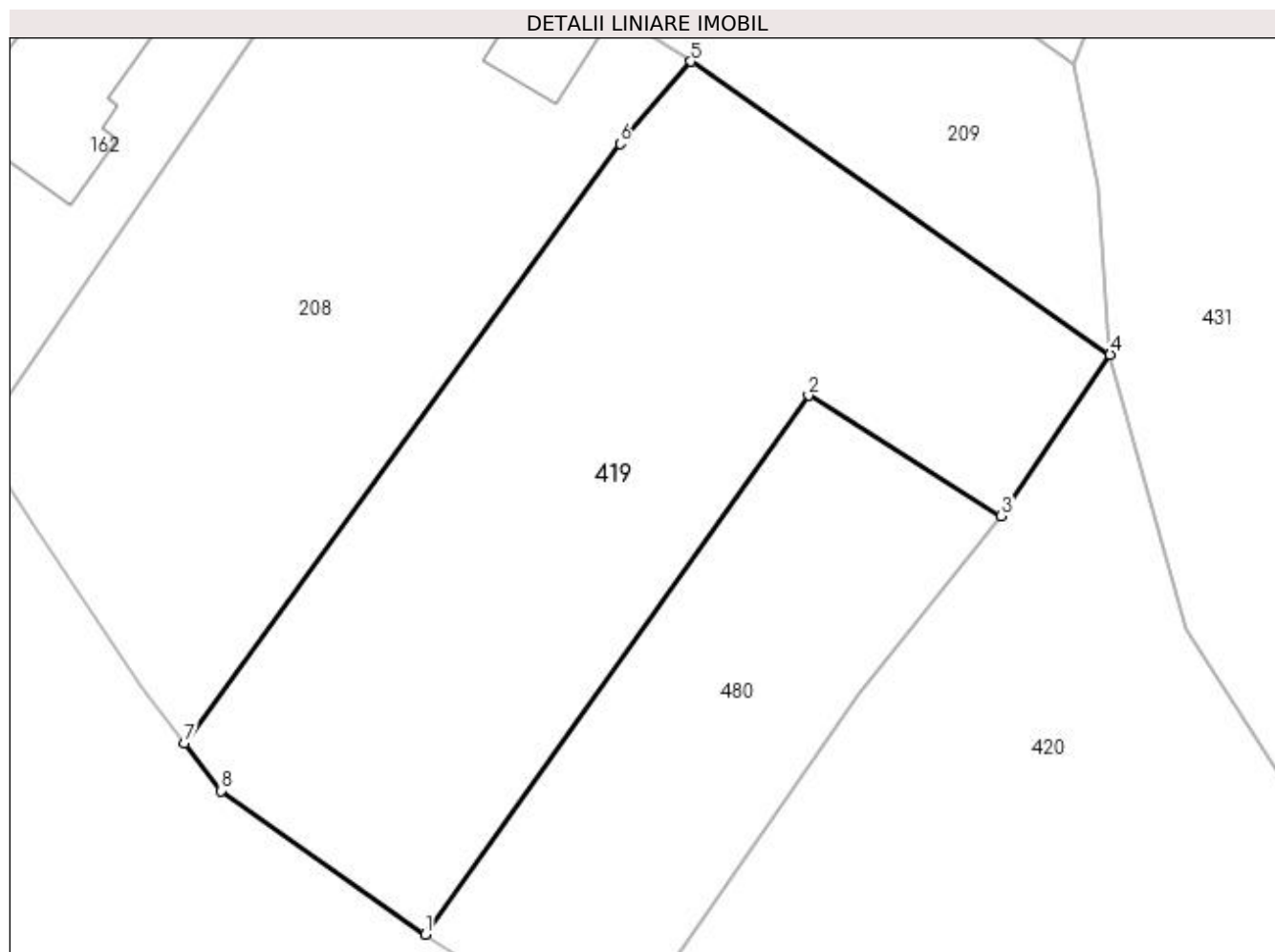
C. Partea III. SARCINI .

Inscrieri privind dezmembramintele dreptului de proprietate, drepturi reale de garanție și sarcini	Referințe
NU SUNT	

Teren

Nr cadastral	Suprafața (mp)*	Observații / Referințe
21388	1.327	

* Suprafața este determinată în planul de proiecție Stereo 70.



Date referitoare la teren

Crt	Categorie folosință	Intra vilan	Suprafața (mp)	Tarla	Parcelă	Nr. topo	Observații / Referințe
1	faneata	DA	1.327	20	675	-	

Lungime Segmente

1) Valorile lungimilor segmentelor sunt obținute din proiecție în plan.

Punct început	X / Y	Punct sfârșit	X / Y	Lungime segment (** (m)
1	550.838,088 403.643,735	2	550.863,281 403.679,179	43.485
2	550.863,281 403.679,179	3	550.875,954 403.671,259	14.944
3	550.875,954 403.671,259	4	550.883,131 403.681,867	12.808
4	550.883,131 403.681,867	5	550.855,521 403.701,14	33.671
5	550.855,521 403.701,14	6	550.850,898 403.695,726	7.119

Punct început	X / Y	Punct sfârșit	X / Y	Lungime segment (** (m)
6	550.850,898 403.695,726	7	550.822,199 403.656,32	48.749
7	550.822,199 403.656,32	8	550.824,622 403.653,174	3.971
8	550.824,622 403.653,174	1	550.838,088 403.643,735	16.445

** Lungimile segmentelor sunt determinate în planul de proiecție Stereo 70 și sunt rotunjite la 1 milimetru.

*** Distanța dintre puncte este formată din segmente cumulate ce sunt mai mici decât valoarea 1 milimetru.

**DATE DESPRE IMOBILUL NR. 420**

Oficiul de Cadastru și Publicitate Imobiliară PRAHOVA
Biroul de Cadastru și Publicitate Imobiliară Câmpina

A. Partea I. Descrierea imobilului

TEREN Intravilan

Nr. CF vechi:62
Nr. cadastral vechi:87

Adresa: Loc. Provita De Sus, Jud. Prahova

Nr. Crt	Nr cadastral Nr. topografic	Suprafața* (mp)	Observații / Referințe
A1	20894	1.389	Sector cadastral:16 Teren imprejmuit;

B. Partea II. Proprietari și acte

Inscrieri privitoare la dreptul de proprietate și alte drepturi reale		Referințe
20113 / 27/07/2020		
Act Notarial nr. 712, din 24/07/2020 emis de Ilie Adina Doina;		
B2	Intabulare, drept de PROPRIETATEcumparare ca bun comun, dobandit prin Conventie, cota actuala 1/1, cota initiala 1/1 1) ATODIRESEI VASILE 2) ATODIRESEI ANA CORNELIA	A1
50484 / 04/11/2022		
Act Administrativ nr. 6755, din 18/10/2022 emis de PRIMARIA COMUNEI PROVITA DE SUS (act administrativ nr 130 din 04.11.2022, emis de BANCA TRANSILVANIA;act administrativ nr 20113 din 27.07.2020, emis de BCPI CAMPINA;inscris sub semnatura privata nr 2 din 04.11.2022, emis de SOARE CONSTANTIN OCTAVIAN);		
B3	se actualizeaza informatiile cadastrale in sensul mentionarii identificatorilor cadastrali respectiv tarla 20 si parcela A677	A1
B4	se repositioneaza imobilul, conform documentatiei tehnice avizate	A1

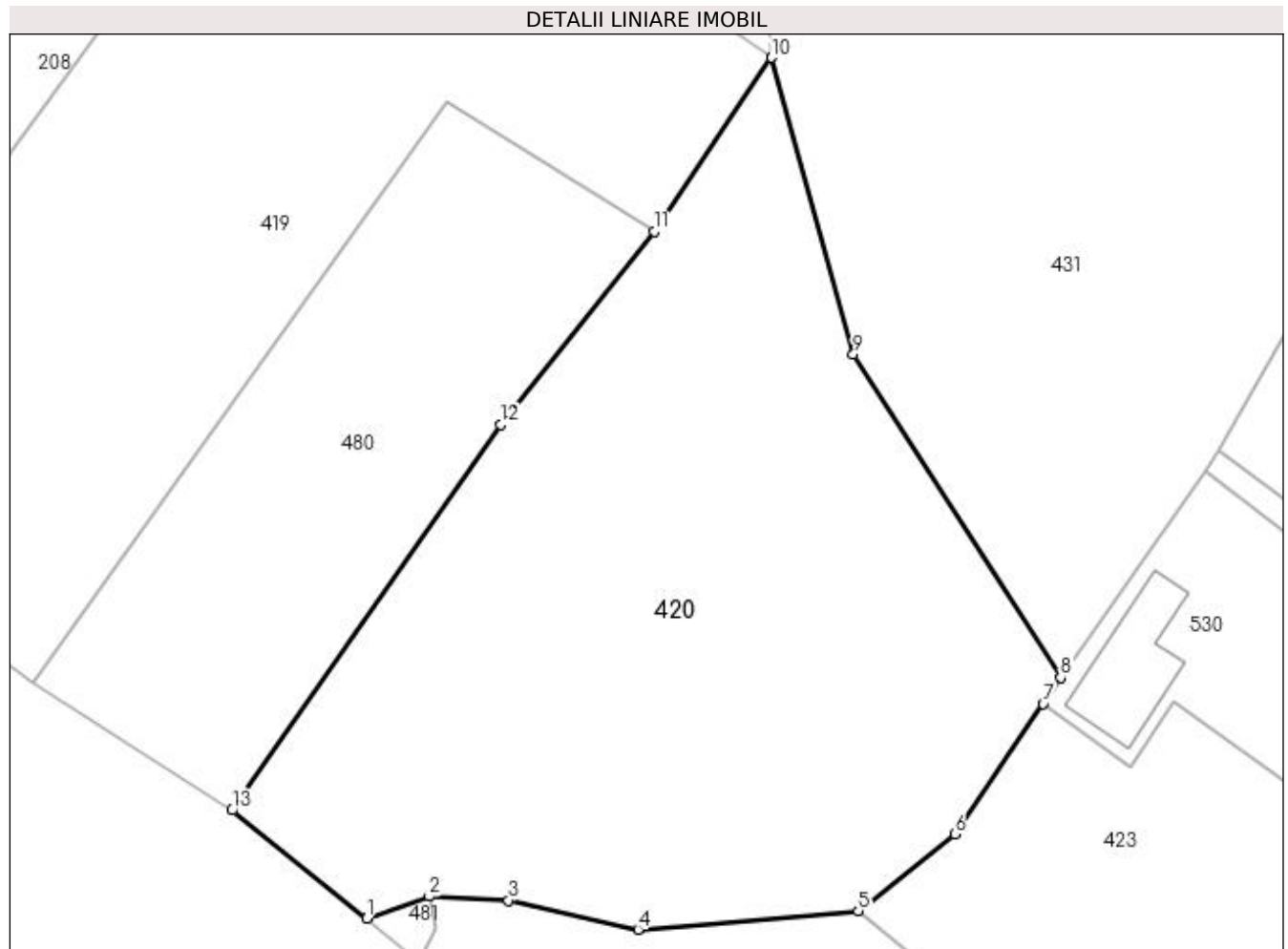
C. Partea III. SARCINI .

Inscrieri privind dezmembramintele dreptului de proprietate, drepturi reale de garanție și sarcini	Referințe
NU SUNT	

Teren

Nr cadastral	Suprafața (mp)*	Observații / Referințe
20894	1.389	

* Suprafața este determinată în planul de proiecție Stereo 70.



Date referitoare la teren

Crt	Categorie folosință	Intra vilan	Suprafața (mp)	Tarla	Parcelă	Nr. topo	Observații / Referințe
1	arabil	DA	1.389	20	677	-	

Lungime Segmente

1) Valorile lungimilor segmentelor sunt obținute din proiecție în plan.

Punct început	X / Y	Punct sfârșit	X / Y	Lungime segment (** (m)
1	550.858,401 403.629,313	2	550.862,237 403.630,668	4.068
2	550.862,237 403.630,668	3	550.867,077 403.630,428	4.846
3	550.867,077 403.630,428	4	550.874,975 403.628,653	8.095
4	550.874,975 403.628,653	5	550.888,431 403.629,779	13.503
5	550.888,431 403.629,779	6	550.894,316 403.634,477	7.53

Punct început	X / Y	Punct sfârşit	X / Y	Lungime segment (** (m)
6	550.894,316 403.634,477	7	550.899,702 403.642,431	9.606
7	550.899,702 403.642,431	8	550.900,779 403.644,021	1.92
8	550.900,779 403.644,021	9	550.888,119 403.663,745	23.437
9	550.888,119 403.663,745	10	550.883,131 403.681,867	18.796
10	550.883,131 403.681,867	11	550.875,954 403.671,259	12.808
11	550.875,954 403.671,259	12	550.866,581 403.659,456	15.072
12	550.866,581 403.659,456	13	550.850,198 403.635,927	28.671
13	550.850,198 403.635,927	1	550.858,401 403.629,313	10.537

** Lungimile segmentelor sunt determinate în planul de proiecție Stereo 70 și sunt rotunjite la 1 milimetru.

*** Distanța dintre puncte este formată din segmente cumulate ce sunt mai mici decât valoarea 1 milimetru.

**DATE DESPRE IMOBILUL NR. 421**

Oficiul de Cadastru și Publicitate Imobiliară PRAHOVA
Biroul de Cadastru și Publicitate Imobiliară Câmpina

A. Partea I. Descrierea imobilului

TEREN Extravilan

Adresa: Jud. Prahova, T4, L 551/3, F542

Nr. Crt	Nr cadastral Nr. topografic	Suprafața* (mp)	Observații / Referințe
A1	21290	2.345	Sector cadastral:12 Teren neimprejmuit;

B. Partea II. Proprietari și acte

Inscrieri privitoare la dreptul de proprietate și alte drepturi reale	Referințe
26817 / 25/10/2019	
Hotarare Judecatoreasca nr. 490, din 25/02/2019 emis de JUDECATORIA CAMPINA;	
B1	A1
Intabulare, drept de PROPRIETATE, dobandit prin Hotarare Judecatoreasca, cota actuala 1/1, cota initiala 1/1 1) FLORESCU DANUT-NICULAE	

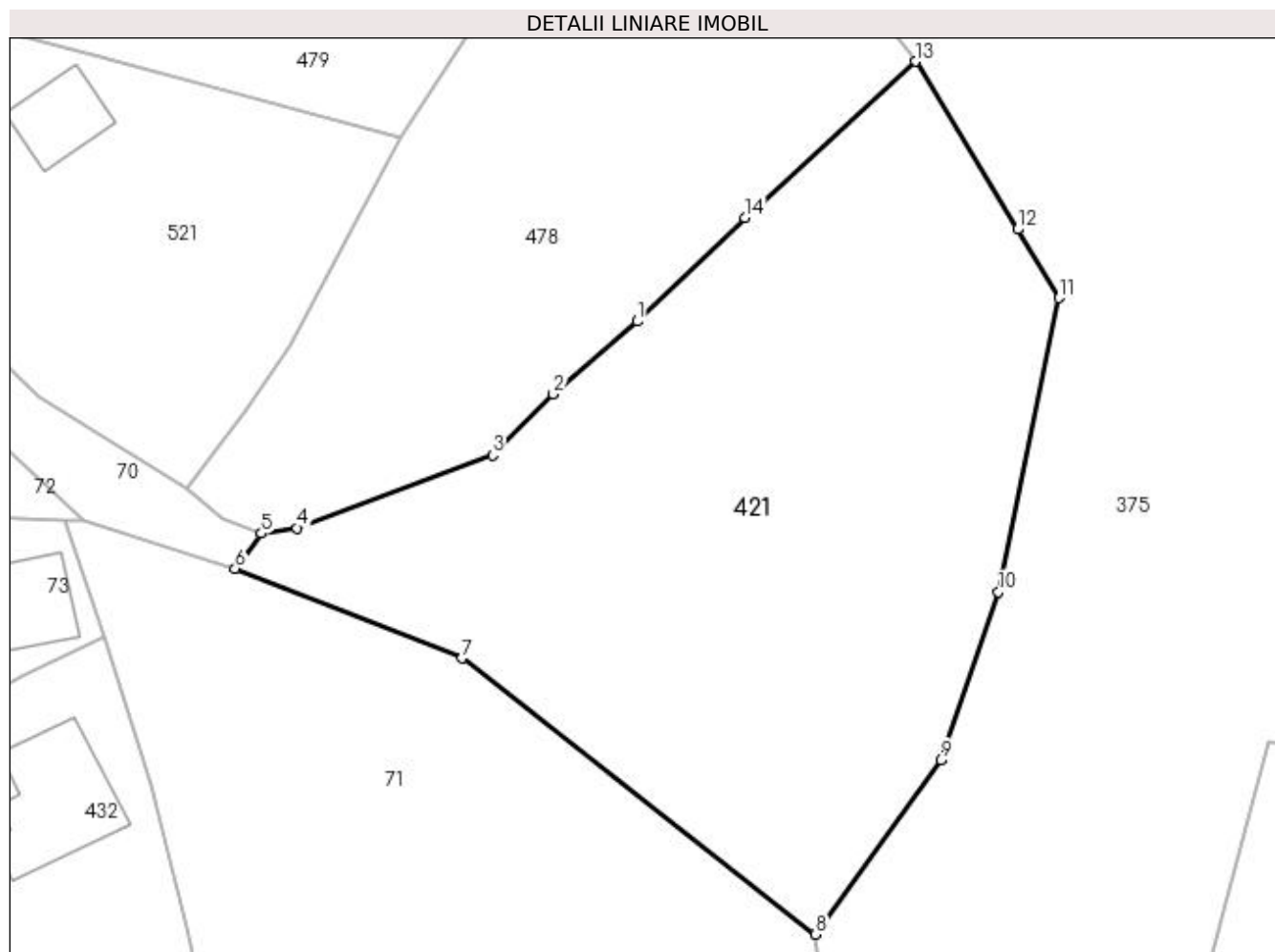
C. Partea III. SARCINI .

Inscrieri privind dezmembramintele dreptului de proprietate, drepturi reale de garanție și sarcini	Referințe
NU SUNT	

Teren

Nr cadastral	Suprafața (mp)*	Observații / Referințe
21290	2.345	

* Suprafața este determinată în planul de proiecție Stereo 70.



Date referitoare la teren

Crt	Categorie folosință	Intra vilan	Suprafața (mp)	Tarla	Parcelă	Nr. topo	Observații / Referințe
1	faneata	NU	842	4	542	-	
2	livada	NU	1.503	4	541/3	-	

Lungime Segmente

1) Valorile lungimilor segmentelor sunt obținute din proiecție în plan.

Punct început	X / Y	Punct sfârșit	X / Y	Lungime segment (** (m)
1	549.746,94 405.641,45	2	549.739,84 405.635,31	9.387
2	549.739,84 405.635,31	3	549.734,7 405.630,13	7.297
3	549.734,7 405.630,13	4	549.718,2 405.623,99	17.605
4	549.718,2 405.623,99	5	549.715,18 405.623,55	3.052

Punct început	X / Y	Punct sfârşit	X / Y	Lungime segment (** (m)
5	549.715,18 405.623,55	6	549.712,949 405.620,586	3.71
6	549.712,949 405.620,586	7	549.732,121 405.612,995	20.62
7	549.732,121 405.612,995	8	549.762,013 405.589,688	37.904
8	549.762,013 405.589,688	9	549.772,571 405.604,411	18.117
9	549.772,571 405.604,411	10	549.777,437 405.618,597	14.997
10	549.777,437 405.618,597	11	549.782,584 405.643,415	25.346
11	549.782,584 405.643,415	12	549.779,053 405.649,213	6.789
12	549.779,053 405.649,213	13	549.770,42 405.663,39	16.599
13	549.770,42 405.663,39	14	549.756,04 405.650,2	19.513
14	549.756,04 405.650,2	1	549.746,94 405.641,45	12.624

** Lungimile segmentelor sunt determinate în planul de proiecție Stereo 70 și sunt rotunjite la 1 milimetru.

*** Distanța dintre puncte este formată din segmente cumulate ce sunt mai mici decât valoarea 1 milimetru.

**DATE DESPRE IMOBILUL NR. 422**

Oficiul de Cadastru și Publicitate Imobiliară PRAHOVA
Biroul de Cadastru și Publicitate Imobiliară Câmpina

A. Partea I. Descrierea imobilului

TEREN Intravilan

Adresa: Loc. Provita De Sus, Jud. Prahova

Nr. Crt	Nr cadastral Nr. topografic	Suprafața* (mp)	Observații / Referințe
A1		250	Sector cadastral:13 Teren neimprejmuit;

Construcții

Crt	Nr cadastral Nr. topografic	Adresa	Observații / Referințe
A1.1		Loc. Provita De Sus, Jud. Prahova	Nr. niveluri:1; S. construita la sol:26 mp;

B. Partea II. Proprietari și acte

Inscrieri privitoare la dreptul de proprietate și alte drepturi reale	Referințe
/	
Act Notarial nr. CVC 4690, din 11/11/1998 emis de BN MUSAT MARGARIT-SAVULESCU VASILE-IVAN MIHAELA;	
B1	A1, A1.1
Intabulare, drept de PROPRIETATE, dobandit prin Conventie, cota actuala 1/1, cota initiala 1/1	
1) GLAVAN GIORGICA	
<i>OBSERVATII: Suprafața de 250 mp aferentă ID-ului 422 reprezintă cotă indiviză de teren din întreg imobilul, folosit și aparținând proprietarului Glăvan Giorgică, acesta are acces prin ID 213 (fost IE 20647) către drum în partea de vest.</i>	

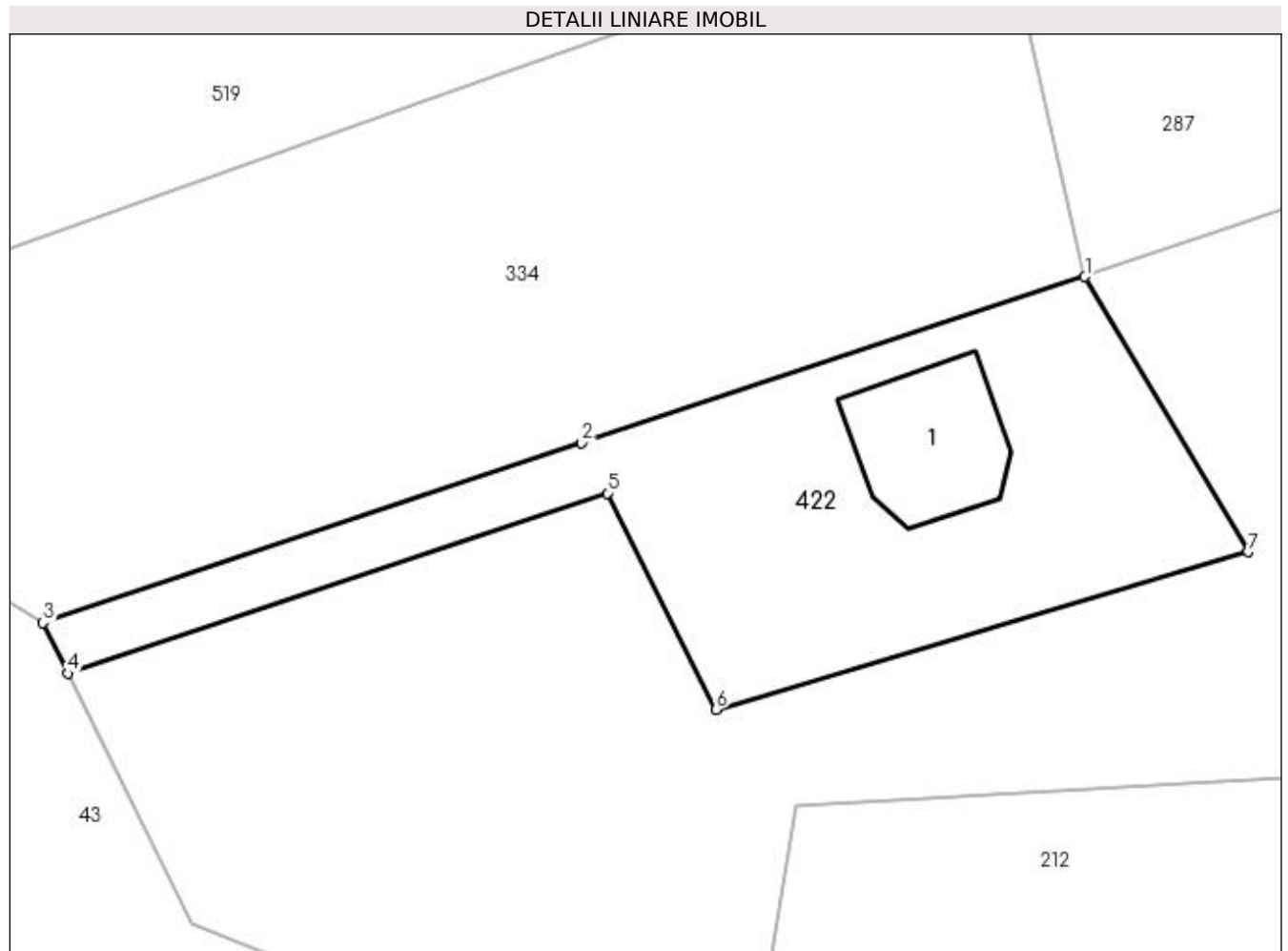
C. Partea III. SARCINI .

Inscrieri privind dezmembramintele dreptului de proprietate, drepturi reale de garanție și sarcini	Referințe
NU SUNT	

Teren

Nr cadastral	Suprafața (mp)*	Observații / Referințe
	250	

* Suprafața este determinată în planul de proiecție Stereo 70.



Date referitoare la teren

Crt	Categorie folosință	Intra vilan	Suprafața (mp)	Tarla	Parcelă	Nr. topo	Observații / Referințe
1	curți constructii	DA	250	15	460, 461	-	

Date referitoare la construcții

Crt	Număr	Destinație construcție	Supraf. (mp)	Situație juridică	Observații / Referințe
A1.1		constructii anexa	26	Cu acte	Nr. niveluri:1; S. construita la sol:26 mp;

Lungime Segmente

1) Valorile lungimilor segmentelor sunt obținute din proiecție în plan.

Punct început	X / Y	Punct sfârșit	X / Y	Lungime segment (** (m)
1	550.152,49 404.377,821	2	550.134,519 404.371,904	18.92
2	550.134,519 404.371,904	3	550.115,273 404.365,472	20.292
3	550.115,273 404.365,472	4	550.116,165 404.363,662	2.018
4	550.116,165 404.363,662	5	550.135,428 404.370,099	20.31

Punct început	X / Y	Punct sfârșit	X / Y	Lungime segment (** (m)
5	550.135,428 404.370,099	6	550.139,318 404.362,379	8.645
6	550.139,318 404.362,379	7	550.158,315 404.367,997	19.81
7	550.158,315 404.367,997	1	550.152,49 404.377,821	11.421

** Lungimile segmentelor sunt determinate în planul de proiecție Stereo 70 și sunt rotunjite la 1 milimetru.

*** Distanța dintre puncte este formată din segmente cumulate ce sunt mai mici decât valoarea 1 milimetru.

**DATE DESPRE IMOBILUL NR. 423**

Oficiul de Cadastru și Publicitate Imobiliară PRAHOVA
Biroul de Cadastru și Publicitate Imobiliară Câmpina

A. Partea I. Descrierea imobilului

TEREN Intravilan

Nr. CF vechi:75(e:75)
Nr. cadastral vechi:112

Adresa: Loc. Provita De Sus, Jud. Prahova

Nr. Crt	Nr cadastral Nr. topografic	Suprafața* (mp)	Observații / Referințe
A1	20476	Din acte: 905 Masurata: 853	Sector cadastral:16 Teren imprejmuit;

B. Partea II. Proprietari și acte

Inscrieri privitoare la dreptul de proprietate și alte drepturi reale		Referințe
10967 / 09/07/2009		
Act Notarial nr. 1855, din 08/07/2009 emis de NP ROXANA ANDREEA MUSAT;		
B7	Intabulare, drept de PROPRIETATEcumparare ca bun propriu, dobandit prin Conventie, cota actuala 1/1, cota initiala 1/1 1) SCHUSTER ELENA GABRIELA <i>OBSERVATII: 36.500 ron</i>	A1

C. Partea III. SARCINI .

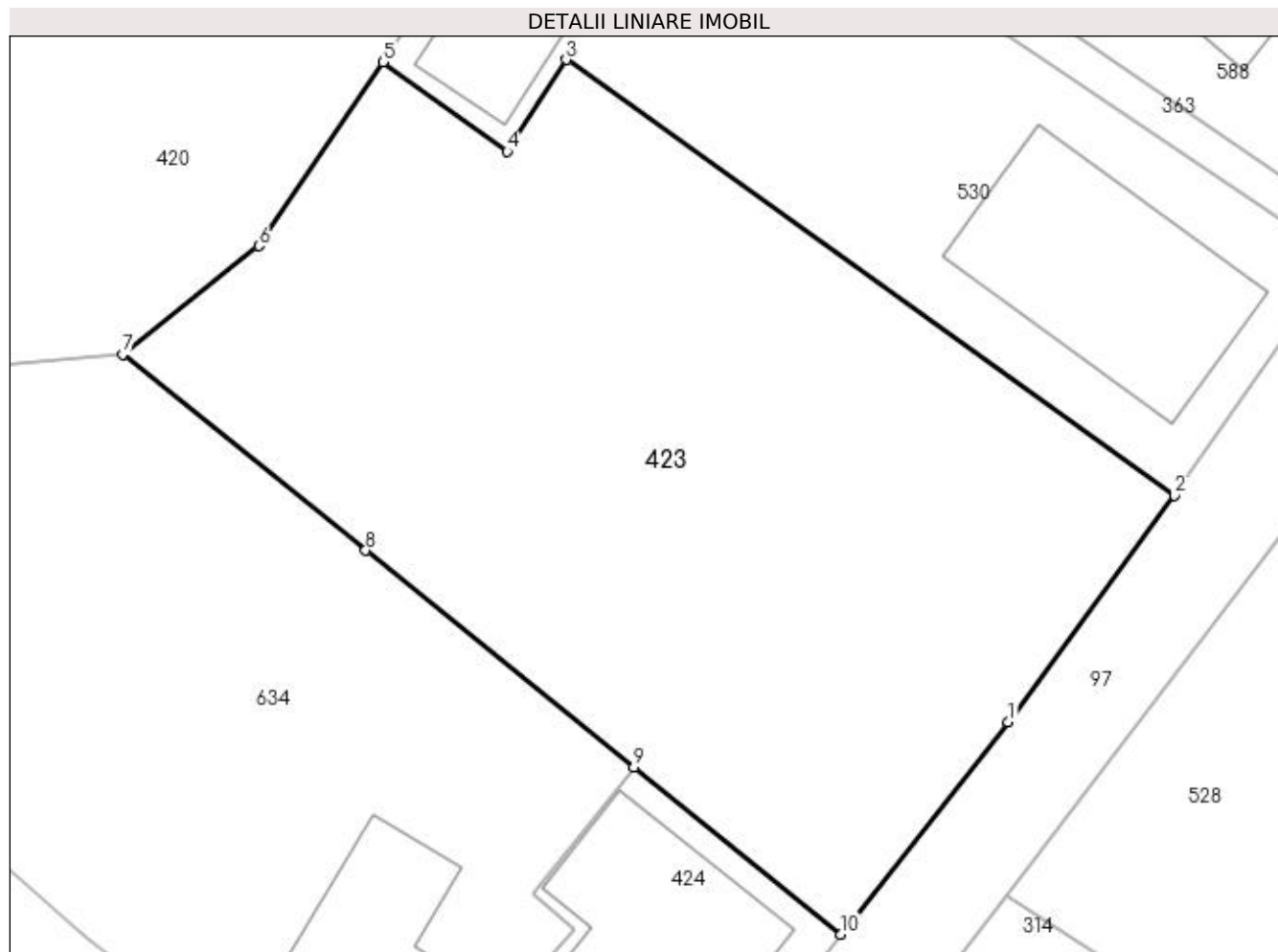
Inscrieri privind dezmembramintele dreptului de proprietate, drepturi reale de garanție și sarcini	Referințe
NU SUNT	

Anexa Nr. 1 La Partea I

Teren

Nr cadastral	Suprafața (mp)*	Observații / Referințe
20476	Din acte: 905 Masurata: 853	

* Suprafața este determinată în planul de proiecție Stereo 70.



Date referitoare la teren

Crt	Categorie folosință	Intra vilan	Suprafața (mp)	Tarla	Parcelă	Nr. topo	Observații / Referințe
1	arabil	DA	853	20	680	-	

Lungime Segmente

1) Valorile lungimilor segmentelor sunt obținute din proiecție în plan.

Punct început	X / Y	Punct sfârșit	X / Y	Lungime segment (** (m)
1	550.926,8 403.613,831	2	550.933,995 403.623,652	12.175
2	550.933,995 403.623,652	3	550.907,644 403.642,54	32.421
3	550.907,644 403.642,54	4	550.905,084 403.638,572	4.722
4	550.905,084 403.638,572	5	550.899,702 403.642,431	6.623
5	550.899,702 403.642,431	6	550.894,316 403.634,477	9.606

Punct început	X / Y	Punct sfârșit	X / Y	Lungime segment (** (m)
6	550.894,316 403.634,477	7	550.888,431 403.629,779	7.53
7	550.888,431 403.629,779	8	550.898,953 403.621,276	13.528
8	550.898,953 403.621,276	9	550.910,579 403.611,881	14.948
9	550.910,579 403.611,881	10	550.919,534 403.604,644	11.514
10	550.919,534 403.604,644	1	550.926,8 403.613,831	11.713

** Lungimile segmentelor sunt determinate în planul de proiecție Stereo 70 și sunt rotunjite la 1 milimetru.

*** Distanța dintre puncte este formată din segmente cumulate ce sunt mai mici decât valoarea 1 milimetru.

**DATE DESPRE IMOBILUL NR. 424**

Oficiul de Cadastru și Publicitate Imobiliară PRAHOVA
Biroul de Cadastru și Publicitate Imobiliară Câmpina

A. Partea I. Descrierea imobilului

TEREN Intravilan

Adresa: Loc. Provita De Sus, Nr. 34, Jud. Prahova

Nr. Crt	Nr cadastral Nr. topografic	Suprafața* (mp)	Observații / Referințe
A1		206	Sector cadastral:16 Teren neimprejmut;

Construcții

Crt	Nr cadastral Nr. topografic	Adresa	Observații / Referințe
A1.1		Loc. Provita De Sus, Nr. 34, Jud. Prahova	Nr. niveluri:1; S. construita la sol:58 mp; S. construita desfasurata:58 mp; Locuință (P) din lemn, acoperită cu tablă, anul edificării 1964.

B. Partea II. Proprietari și acte

Inscrieri privitoare la dreptul de proprietate și alte drepturi reale		Referințe
/		
Act Normativ nr. Legea 7, din 13/03/1996 emis de PARLAMENTUL ROMÂNIEI;		
B1	Inscrierea provizorie, drept de PROPRIETATE, dobandit prin Lege, cota actuala 1/1, cota initiala 1/1 1) COMUNA PROVIȚA DE SUS, CIF:2845362, PROPRIETAR NEIDENTIFICAT	A1, A1.1

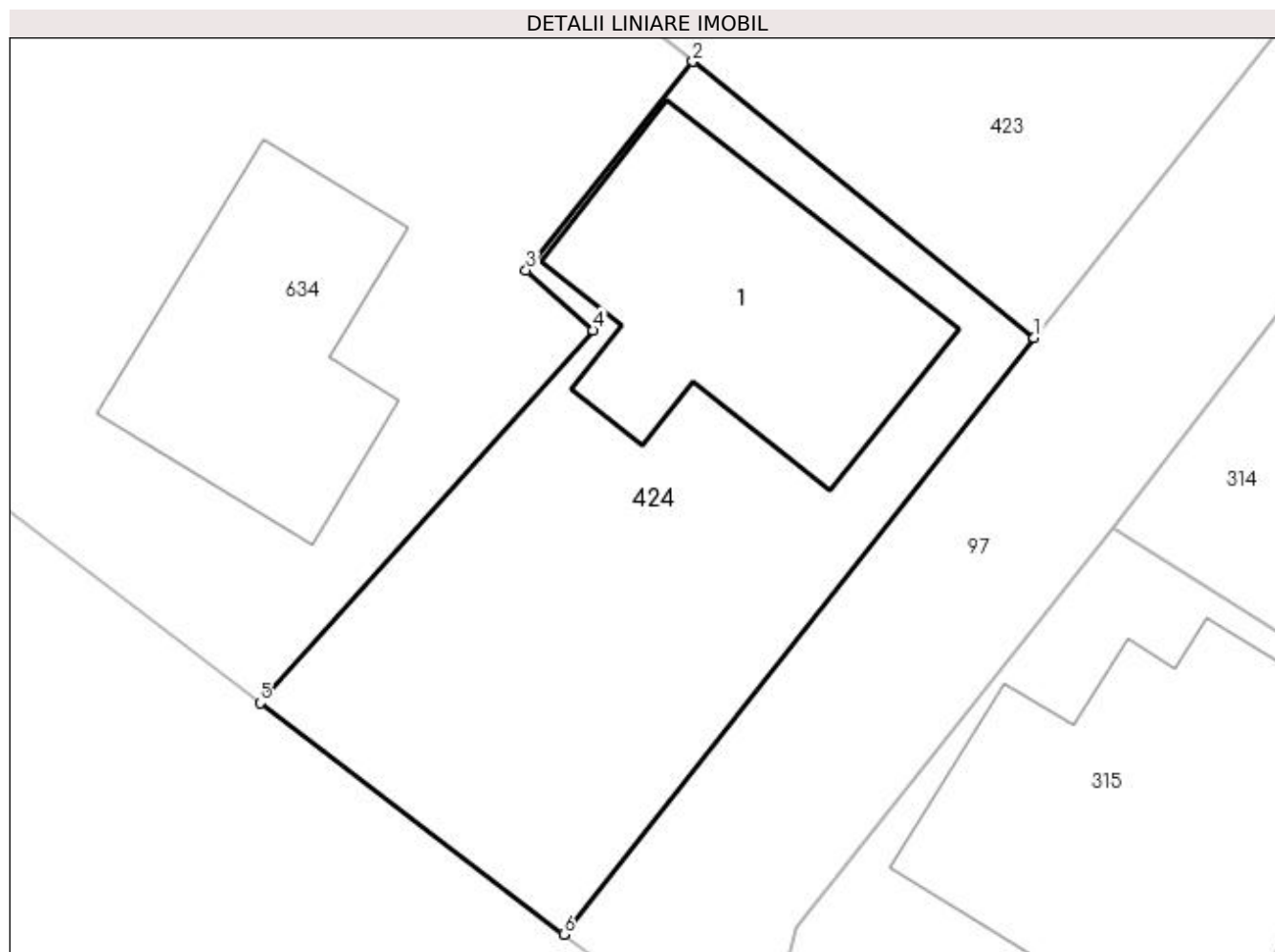
C. Partea III. SARCINI .

Inscrieri privind dezmembramintele dreptului de proprietate, drepturi reale de garanție și sarcini	Referințe
NU SUNT	

Teren

Nr cadastral	Suprafața (mp)*	Observații / Referințe
	206	

* Suprafața este determinată în planul de proiecție Stereo 70.



Date referitoare la teren

Crt	Categorie folosință	Intra vilan	Suprafața (mp)	Tarla	Parcelă	Nr. topo	Observații / Referințe
1	curți constructii	DA	206	20	679	-	

Date referitoare la construcții

Crt	Număr	Destinație construcție	Supraf. (mp)	Situație juridică	Observații / Referințe
A1.1		construcții de locuințe	58	Cu acte	Nr. niveluri:1; S. construita la sol:58 mp; S. construita desfasurata:58 mp; Locuință (P) din lemn, acoperită cu tablă, anul edificării 1964.

Lungime Segmente

1) Valorile lungimilor segmentelor sunt obținute din proiecție în plan.

Punct început	X / Y	Punct sfârșit	X / Y	Lungime segment (** (m)
1	550.919,534 403.604,644	2	550.910,579 403.611,881	11.514
2	550.910,579 403.611,881	3	550.906,211 403.606,409	7.002
3	550.906,211 403.606,409	4	550.907,966 403.604,84	2.354

Punct început	X / Y	Punct sfârșit	X / Y	Lungime segment (** (m)
4	550.907,966 403.604,84	5	550.899,232 403.595,07	13.105
5	550.899,232 403.595,07	6	550.907,199 403.589,007	10.012
6	550.907,199 403.589,007	1	550.919,534 403.604,644	19.917

** Lungimile segmentelor sunt determinate în planul de proiecție Stereo 70 și sunt rotunjite la 1 milimetru.

*** Distanța dintre puncte este formată din segmente cumulate ce sunt mai mici decât valoarea 1 milimetru.

**DATE DESPRE IMOBILUL NR. 425**

Oficiul de Cadastru și Publicitate Imobiliară PRAHOVA
Biroul de Cadastru și Publicitate Imobiliară Câmpina

A. Partea I. Descrierea imobilului

TEREN Intravilan

Nr. CF vechi:197(e:197)
Nr. cadastral vechi:281(e:10061)

Adresa: Loc. Provita De Sus, Nr. 334A, Jud. Prahova

Nr. Crt	Nr cadastral Nr. topografic	Suprafața* (mp)	Observații / Referințe
A1	20098	1.394	Sector cadastral:12 Teren imprejmuit;

Construcții

Crt	Nr cadastral Nr. topografic	Adresa	Observații / Referințe
A1.1	20098-C1	Loc. Provita De Sus, Nr. 334A, Jud. Prahova	Nr. niveluri:1; S. construita la sol:217 mp; LOCUINTA

B. Partea II. Proprietari și acte

Inscrieri privitoare la dreptul de proprietate și alte drepturi reale		Referințe
16201 / 05/10/2010		
Act Notarial nr. 4386, din 04/10/2010 emis de NP IVAN MIHAELA;		
B7	Intabulare, drept de PROPRIETATEcumparare ca bun comun, dobandit prin Conventie, cota actuala 1/1, cota initiala 1/1 1) RADULESCU MIHAI SORIN 2) RADULESCU SILVIA	A1, A1.1

C. Partea III. SARCINI .

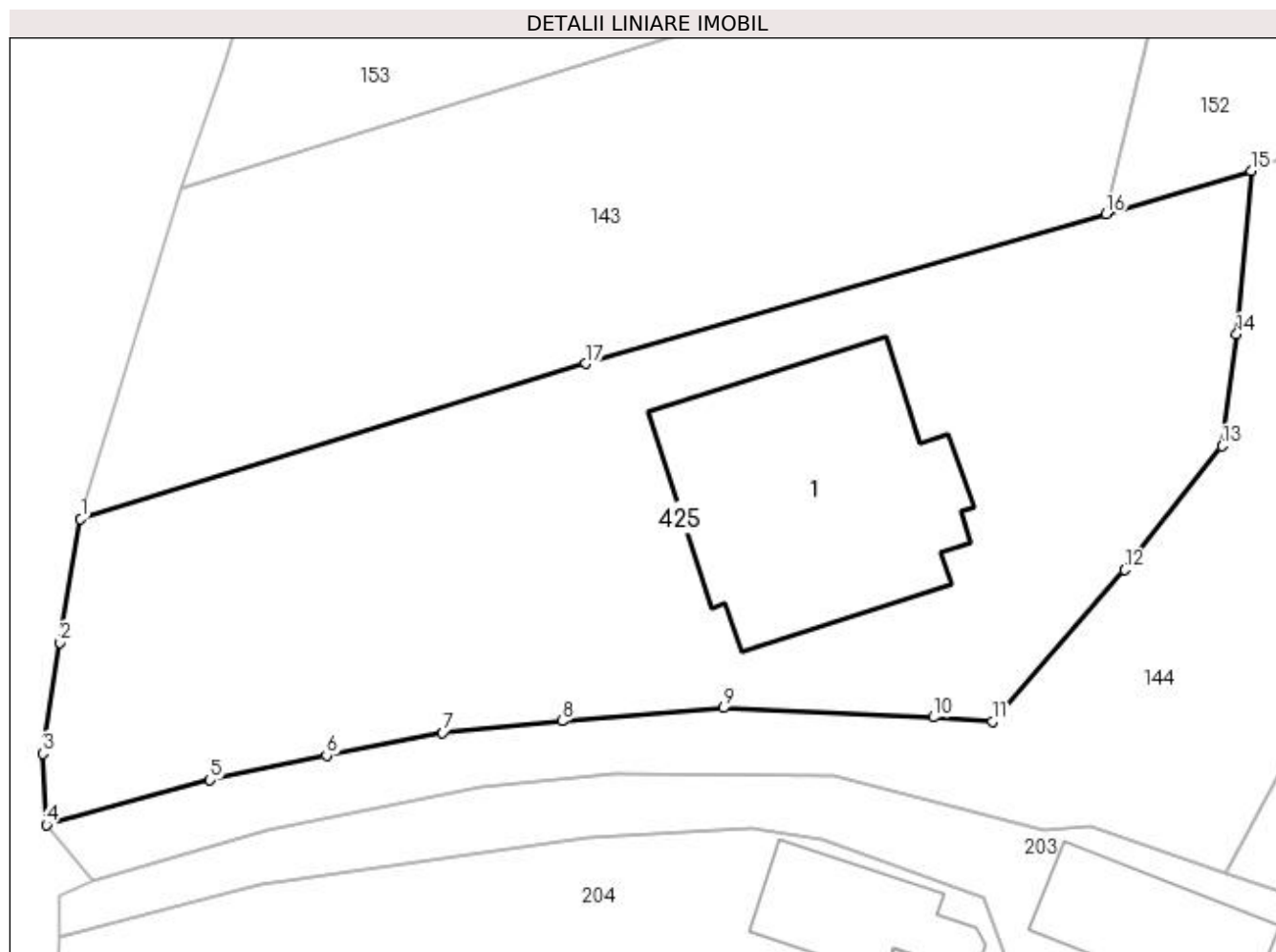
Inscrieri privind dezmembramintele dreptului de proprietate, drepturi reale de garanție și sarcini	Referințe
NU SUNT	

Anexa Nr. 1 La Partea I

Teren

Nr cadastral	Suprafața (mp)*	Observații / Referințe
20098	1.394	

* Suprafața este determinată în planul de proiecție Stereo 70.



Date referitoare la teren

Crt	Categorie folosință	Intra vilan	Suprafața (mp)	Tarla	Parcelă	Nr. topo	Observații / Referințe
1	curți constructii	DA	1.394	3	151	-	

Date referitoare la construcții

Crt	Număr	Destinație construcție	Supraf. (mp)	Situație juridică	Observații / Referințe
A1.1	20098-C1	construcții de locuințe	Din acte: 0 Masurata: 217	Cu acte	Nr. niveluri:1; S. construita la sol:217 mp; LOCUINTA

Lungime Segmente

1) Valorile lungimilor segmentelor sunt obținute din proiecție în plan.

Punct început	X / Y	Punct sfârșit	X / Y	Lungime segment (** (m)
1	549.543,042 405.316,516	2	549.541,839 405.309,428	7.189
2	549.541,839 405.309,428	3	549.540,884 405.303,044	6.455
3	549.540,884 405.303,044	4	549.541,073 405.298,956	4.092

Punct început	X / Y	Punct sfârșit	X / Y	Lungime segment (** (m)
4	549.541,073 405.298,956	5	549.550,476 405.301,543	9.752
5	549.550,476 405.301,543	6	549.557,153 405.302,952	6.824
6	549.557,153 405.302,952	7	549.563,813 405.304,252	6.786
7	549.563,813 405.304,252	8	549.570,662 405.304,92	6.881
8	549.570,662 405.304,92	9	549.579,939 405.305,666	9.307
9	549.579,939 405.305,666	10	549.591,988 405.305,131	12.061
10	549.591,988 405.305,131	11	549.595,379 405.304,891	3.399
11	549.595,379 405.304,891	12	549.602,969 405.313,594	11.548
12	549.602,969 405.313,594	13	549.608,56 405.320,7	9.042
13	549.608,56 405.320,7	14	549.609,41 405.327,117	6.473
14	549.609,41 405.327,117	15	549.610,232 405.336,486	9.405
15	549.610,232 405.336,486	16	549.601,899 405.334,003	8.695
16	549.601,899 405.334,003	17	549.572,037 405.325,425	31.07
17	549.572,037 405.325,425	1	549.543,042 405.316,516	30.333

** Lungimile segmentelor sunt determinate în planul de proiecție Stereo 70 și sunt rotunjite la 1 milimetru.

*** Distanța dintre puncte este formată din segmente cumulate ce sunt mai mici decât valoarea 1 milimetru.

**DATE DESPRE IMOBILUL NR. 426**

Oficiul de Cadastru și Publicitate Imobiliară PRAHOVA
Biroul de Cadastru și Publicitate Imobiliară Câmpina

A. Partea I. Descrierea imobilului

TEREN Intravilan

Adresa: Loc. Provita De Sus, Nr. 311, Jud. Prahova

Nr. Crt	Nr cadastral Nr. topografic	Suprafața* (mp)	Observații / Referințe
A1		1.405	Sector cadastral:12 Teren imprejmuit;

Construcții

Crt	Nr cadastral Nr. topografic	Adresa	Observații / Referințe
A1.1		Loc. Provita De Sus, Nr. 311, Jud. Prahova	Nr. niveluri:1; S. construita la sol:56 mp; S. construita desfasurata:56 mp; Locuință (P) din paiantă+lemn, acoperită cu tablă.
A1.2		Loc. Provita De Sus, Nr. 311, Jud. Prahova	Nr. niveluri:1; S. construita la sol:29 mp; S. construita desfasurata:29 mp; Anexă (P) din lemn+paiantă, acoperită cu tablă.

B. Partea II. Proprietari și acte

Inscrieri privitoare la dreptul de proprietate și alte drepturi reale		Referințe
/		
Act Notarial nr. CM 231, din 02/05/2022 emis de SPN SAVULESCU VASILE-IVAN MIHAELA;		
B1	Intabulare, drept de PROPRIETATE, dobandit prin Succesiune, cota actuala 1/2, cota initiala 1/1 1) GODINĂ CRISTINA	A1, A1.1, A1.2
B2	Intabulare, drept de PROPRIETATE, dobandit prin Succesiune, cota actuala 1/2, cota initiala 1/1 1) COSMOIU ELIZA-STEFANIA	A1, A1.1, A1.2

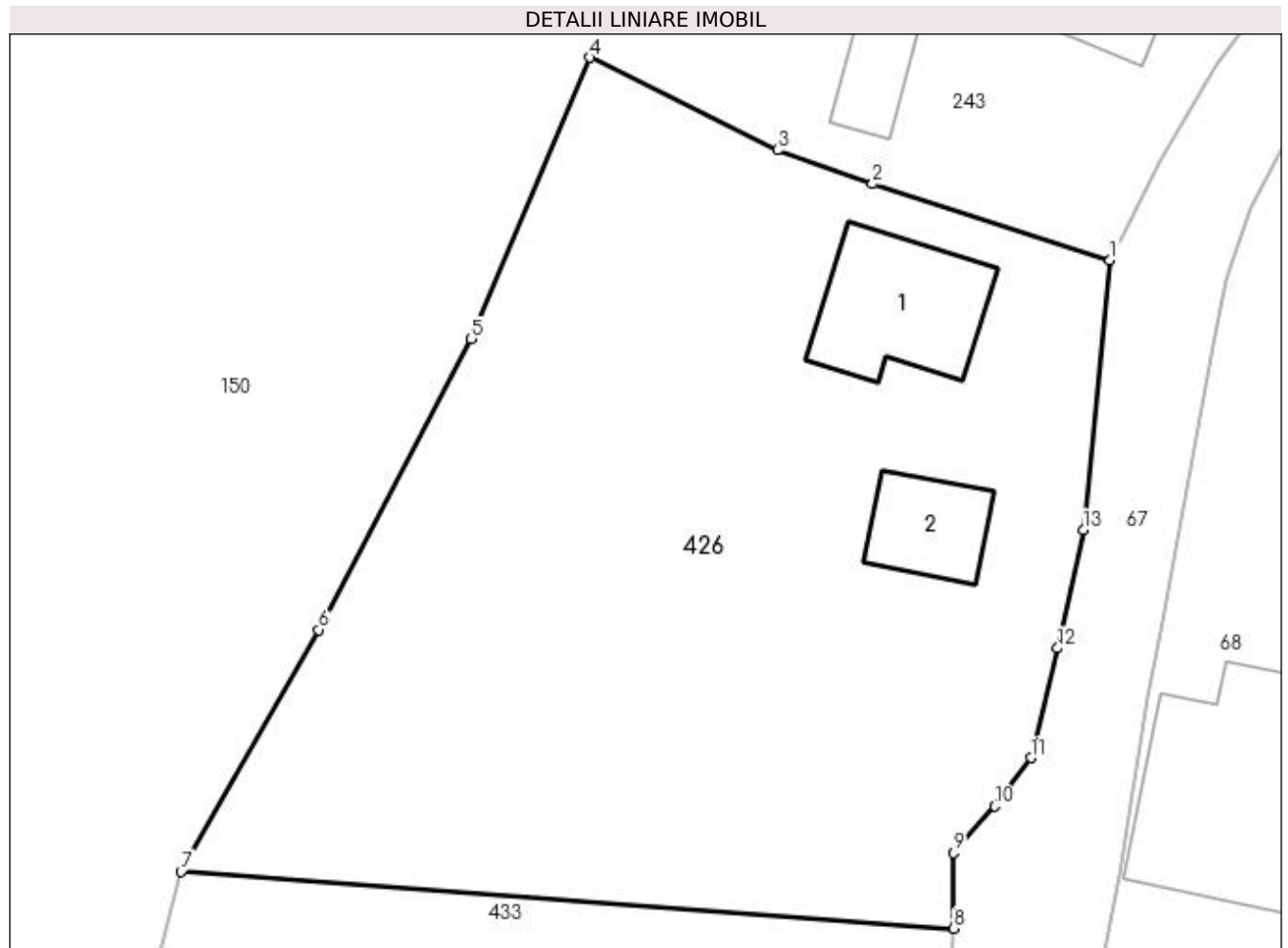
C. Partea III. SARCINI .

Inscrieri privind dezmembramintele dreptului de proprietate, drepturi reale de garanție și sarcini	Referințe
NU SUNT	

Teren

Nr cadastral	Suprafața (mp)*	Observații / Referințe
	1.405	

* Suprafața este determinată în planul de proiecție Stereo 70.



Date referitoare la teren

Crt	Categorie folosință	Intravilan	Suprafața (mp)	Tarla	Parcelă	Nr. topo	Observații / Referințe
1	curți construcții	DA	403	3	212,213,214	-	
2	faneata	DA	1.002	3	212,213,214	-	

Date referitoare la construcții

Crt	Număr	Destinație construcție	Supraf. (mp)	Situație juridică	Observații / Referințe
A1.1		construcții de locuințe	56	Cu acte	Nr. niveluri:1; S. construita la sol:56 mp; S. construita desfasurata:56 mp; Locuință (P) din paianță+lemn, acoperită cu tablă.
A1.2		construcții anexa	29	Cu acte	Nr. niveluri:1; S. construita la sol:29 mp; S. construita desfasurata:29 mp; Anexă (P) din lemn+paianță, acoperită cu tablă.

Lungime Segmente

1) Valorile lungimilor segmentelor sunt obținute din proiecție în plan.

Punct început	X / Y	Punct sfârșit	X / Y	Lungime segment (** (m)
1	549.711,564 405.094,991	2	549.699,144 405.098,976	13.044

Punct început	X / Y	Punct sfârșit	X / Y	Lungime segment (** (m)
2	549.699,144 405.098,976	3	549.694,176 405.100,75	5.275
3	549.694,176 405.100,75	4	549.684,353 405.105,585	10.948
4	549.684,353 405.105,585	5	549.678,14 405.090,861	15.981
5	549.678,14 405.090,861	6	549.670,167 405.075,654	17.17
6	549.670,167 405.075,654	7	549.662,96 405.063,011	14.553
7	549.662,96 405.063,011	8	549.703,393 405.060,041	40.542
8	549.703,393 405.060,041	9	549.703,368 405.063,988	3.947
9	549.703,368 405.063,988	10	549.705,554 405.066,432	3.279
10	549.705,554 405.066,432	11	549.707,444 405.068,963	3.159
11	549.707,444 405.068,963	12	549.708,829 405.074,698	5.9
12	549.708,829 405.074,698	13	549.710,185 405.080,881	6.33
13	549.710,185 405.080,881	1	549.711,564 405.094,991	14.177

** Lungimile segmentelor sunt determinate în planul de proiecție Stereo 70 și sunt rotunjite la 1 milimetru.

*** Distanța dintre puncte este formată din segmente cumulate ce sunt mai mici decât valoarea 1 milimetru.

**DATE DESPRE IMOBILUL NR. 427**

Oficiul de Cadastru și Publicitate Imobiliară PRAHOVA
Biroul de Cadastru și Publicitate Imobiliară Câmpina

A. Partea I. Descrierea imobilului

TEREN Intravilan

Adresa: Loc. Provita De Sus, Nr. 157, Jud. Prahova

Nr. Crt	Nr cadastral Nr. topografic	Suprafața* (mp)	Observații / Referințe
A1		500	Sector cadastral:13 Teren imprejmuit;

Construcții

Crt	Nr cadastral Nr. topografic	Adresa	Observații / Referințe
A1.1		Loc. Provita De Sus, Nr. 157, Jud. Prahova	Nr. niveluri:1; S. construita la sol:112 mp; S. construita desfasurata:112 mp; Locuință (P) din BCA+lemn, acoperită cu tablă.

B. Partea II. Proprietari și acte

Inscrieri privitoare la dreptul de proprietate și alte drepturi reale		Referințe
/		
Act Notarial nr. CVC 3033, din 25/06/1990 emis de NSL CÂMPINA;		
B1	Intabulare, drept de PROPRIETATE, dobandit prin Conventie, cota actuala 1/1, cota initiala 1/1 1) DURICU COSTICĂ 2) DURICU LILIANA	A1, A1.1

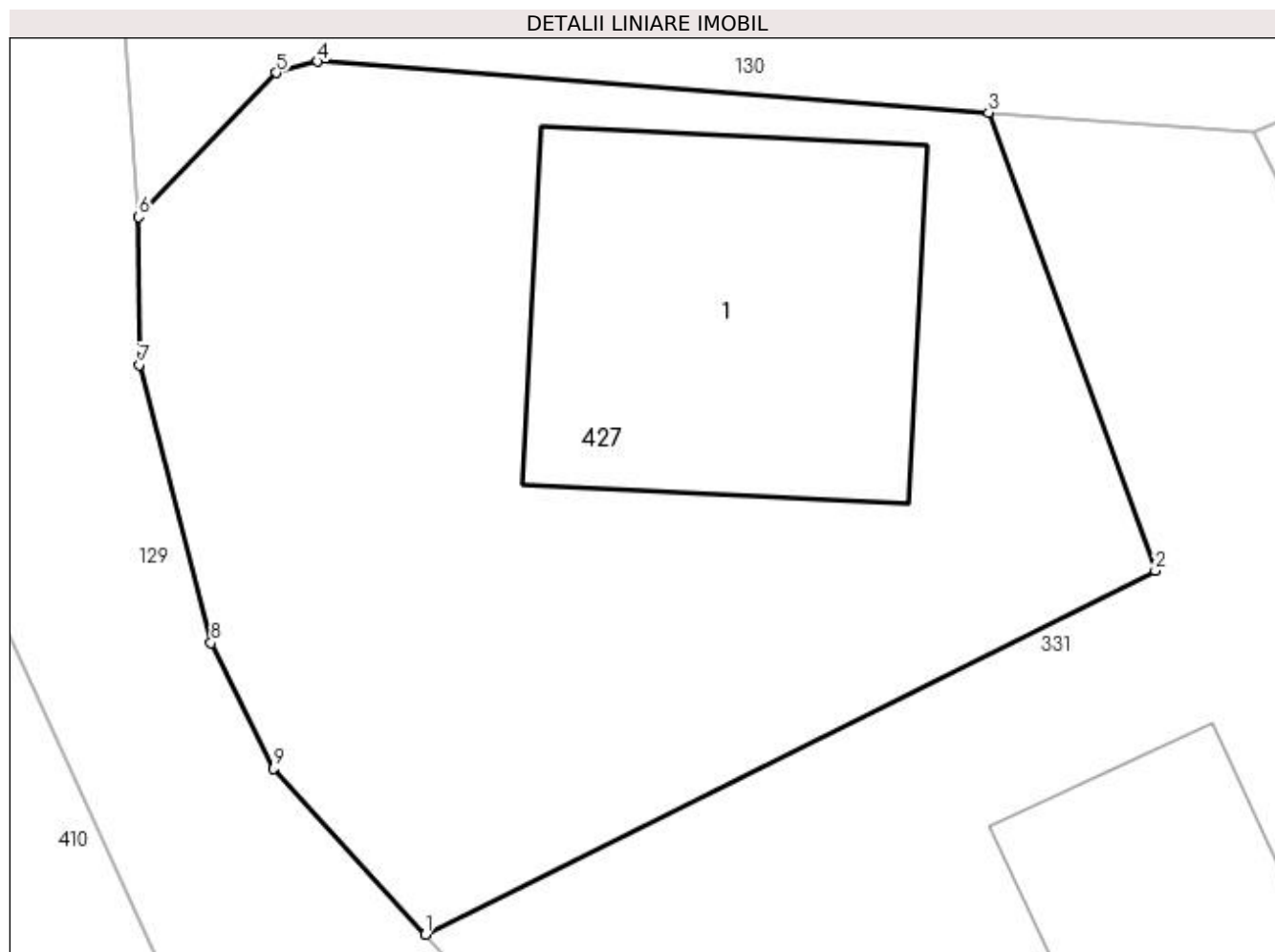
C. Partea III. SARCINI .

Inscrieri privind dezmembramintele dreptului de proprietate, drepturi reale de garanție și sarcini	Referințe
NU SUNT	

Teren

Nr cadastral	Suprafața (mp)*	Observații / Referințe
	500	

* Suprafața este determinată în planul de proiecție Stereo 70.



Date referitoare la teren

Crt	Categorie folosință	Intra vilan	Suprafața (mp)	Tarla	Parcelă	Nr. topo	Observații / Referințe
1	curți constructii	DA	500	8	332	-	

Date referitoare la construcții

Crt	Număr	Destinație construcție	Supraf. (mp)	Situație juridică	Observații / Referințe
A1.1		construcții de locuințe	112	Cu acte	Nr. niveluri:1; S. construita la sol:112 mp; S. construita desfasurata:112 mp; Locuință (P) din BCA+lemn, acoperită cu tablă.

Lungime Segmente

1) Valorile lungimilor segmentelor sunt obținute din proiecție în plan.

Punct început	X / Y	Punct sfârșit	X / Y	Lungime segment (** (m)
1	550.139,096 404.538,015	2	550.159,81 404.548,328	23.139
2	550.159,81 404.548,328	3	550.155,069 404.561,332	13.841
3	550.155,069 404.561,332	4	550.136,029 404.562,774	19.095

Punct început	X / Y	Punct sfârșit	X / Y	Lungime segment (** (m)
4	550.136,029 404.562,774	5	550.134,856 404.562,456	1.215
5	550.134,856 404.562,456	6	550.130,954 404.558,368	5.651
6	550.130,954 404.558,368	7	550.130,966 404.554,173	4.195
7	550.130,966 404.554,173	8	550.133,008 404.546,285	8.148
8	550.133,008 404.546,285	9	550.134,777 404.542,715	3.984
9	550.134,777 404.542,715	1	550.139,096 404.538,015	6.383

** Lungimile segmentelor sunt determinate în planul de proiecție Stereo 70 și sunt rotunjite la 1 milimetru.

*** Distanța dintre puncte este formată din segmente cumulate ce sunt mai mici decât valoarea 1 milimetru.

**DATE DESPRE IMOBILUL NR. 428**

Oficiul de Cadastru și Publicitate Imobiliară PRAHOVA
Biroul de Cadastru și Publicitate Imobiliară Câmpina

A. Partea I. Descrierea imobilului

TEREN Intravilan

Nr. CF vechi:296
Nr. cadastral vechi:393

Adresa: Loc. Provita De Sus, Jud. Prahova

Nr. Crt	Nr cadastral Nr. topografic	Suprafața* (mp)	Observații / Referințe
A1	21044	Din acte: 0 Masurata: 537	Sector cadastral:13 Teren imprejmuit;

B. Partea II. Proprietari și acte

Inscrieri privitoare la dreptul de proprietate și alte drepturi reale	Referințe
8985 / 07/12/2005	
Act Notarial nr. 5384, din 06/12/2005 emis de NP Pop Mihaela Cristina;	
B1	A1
Intabulare, drept de PROPRIETATEcumparare ca bun comun, dobandit prin Conventie, cota actuala 1/1, cota initiala 1/1	
1) MINDAIANU CIPRIAN AURELIAN	
2) MINDAIANU GEORGIANA CRISTINA	
OBSERVATII: (provenita din conversia CF 296)	

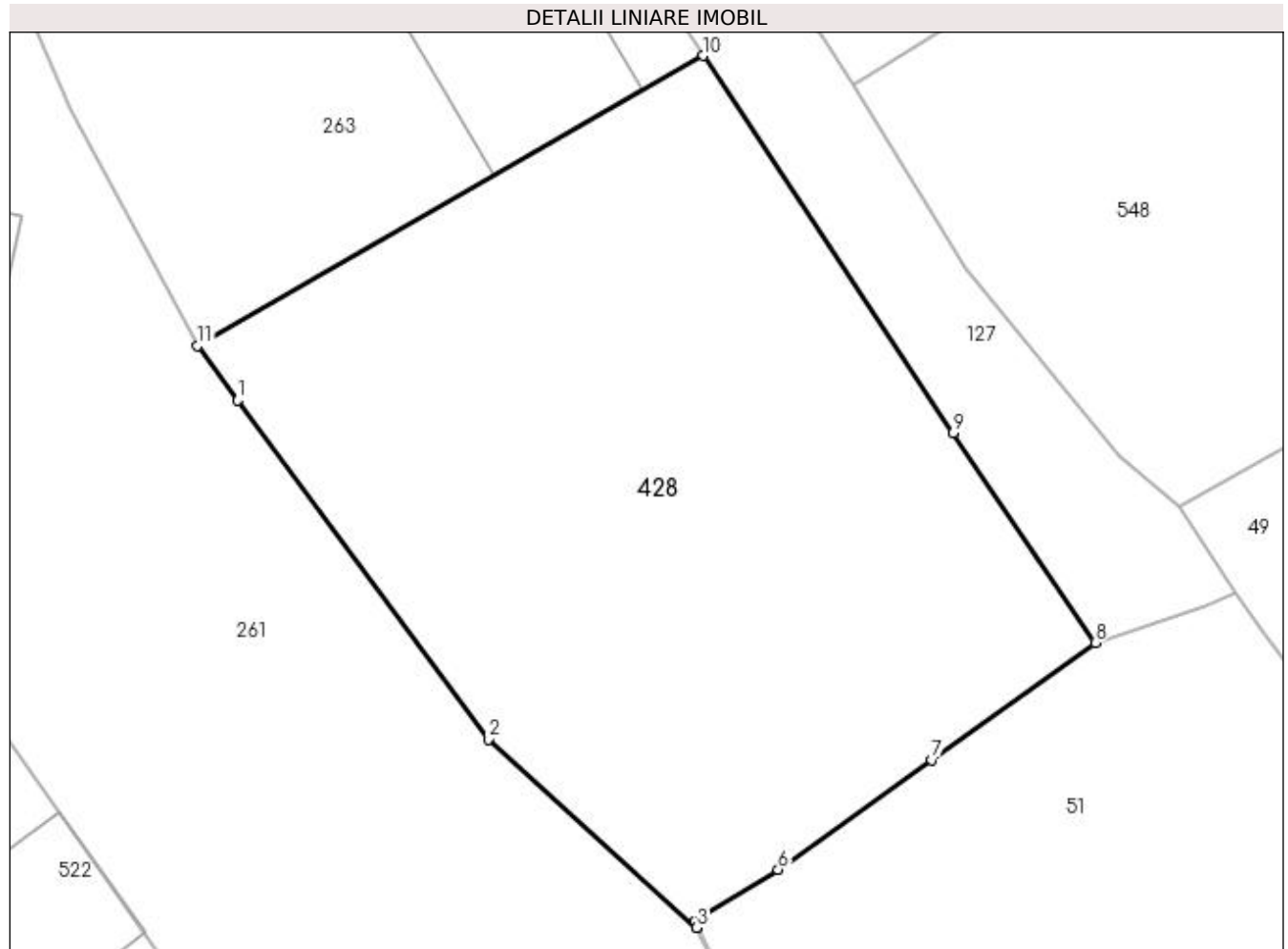
C. Partea III. SARCINI .

Inscrieri privind dezmembramintele dreptului de proprietate, drepturi reale de garanție și sarcini	Referințe
NU SUNT	

Teren

Nr cadastral	Suprafața (mp)*	Observații / Referințe
21044	Din acte: 0 Masurata: 537	

* Suprafața este determinată în planul de proiecție Stereo 70.



Date referitoare la teren

Crt	Categorie folosință	Intra vilan	Suprafața (mp)	Tarla	Parcelă	Nr. topo	Observații / Referințe
1	arabil	DA	537	8	312	-	

Lungime Segmente

1) Valorile lungimilor segmentelor sunt obținute din proiecție în plan.

Punct început	X / Y	Punct sfârșit	X / Y	Lungime segment (** (m)
1	550.209,109 404.675,689	2	550.218,222 404.663,354	15.336
2	550.218,222 404.663,354	3	550.225,817 404.656,506	10.226
3	550.225,817 404.656,506	4	550.225,841 404.656,523	0.029
4	550.225,841 404.656,523	5	550.225,741 404.656,73	0.23
5	550.225,741 404.656,73	6	550.228,774 404.658,615	3.571

Punct început	X / Y	Punct sfârșit	X / Y	Lungime segment (** (m)
6	550.228,774 404.658,615	7	550.234,375 404.662,609	6.879
7	550.234,375 404.662,609	8	550.240,32 404.666,863	7.31
8	550.240,32 404.666,863	9	550.235,147 404.674,515	9.237
9	550.235,147 404.674,515	10	550.226,051 404.688,229	16.456
10	550.226,051 404.688,229	11	550.207,646 404.677,669	21.219
11	550.207,646 404.677,669	1	550.209,109 404.675,689	2.462

** Lungimile segmentelor sunt determinate în planul de proiecție Stereo 70 și sunt rotunjite la 1 milimetru.

*** Distanța dintre puncte este formată din segmente cumulate ce sunt mai mici decât valoarea 1 milimetru.

**DATE DESPRE IMOBILUL NR. 429**

Oficiul de Cadastru și Publicitate Imobiliară PRAHOVA
Biroul de Cadastru și Publicitate Imobiliară Câmpina

A. Partea I. Descrierea imobilului

TEREN Intravilan

Nr. CF vechi:136(e:136)

Nr. cadastral vechi:175

Adresa: Loc. Provita De Sus, Nr. 28, Jud. Prahova

Nr. Crt	Nr cadastral Nr. topografic	Suprafata* (mp)	Observatii / Referinte
A1	20582	Din acte: 854 Masurata: 862	Sector cadastral:16 Teren imprejmuit;

Construcții

Crt	Nr cadastral Nr. topografic	Adresa	Observatii / Referinte
A1.1	20582-C1	Loc. Provita De Sus, Nr. 28, Jud. Prahova	Nr. niveluri:1; S. construita la sol:79 mp; C1- locuinta
A1.2	20582-C2	Loc. Provita De Sus, Nr. 28, Jud. Prahova	Nr. niveluri:1; S. construita la sol:60 mp; C2- anexa

B. Partea II. Proprietari și acte

Inscrieri privitoare la dreptul de proprietate și alte drepturi reale		Referințe
3310 / 17/09/2003		
Act Notarial nr. 3179, din 18/08/2003 emis de NP Ivan Mihaela- Savulescu Vasile;		
B1	Intabulare, drept de PROPRIETATEcumparare ca bun comun, dobandit prin Conventie, cota actuala 1/1, cota initiala 1/1 1) BOHILTEA GHEORGHE-MIHAI 2) BOHILTEA FLORENTINA	A1, A1.1, A1.2

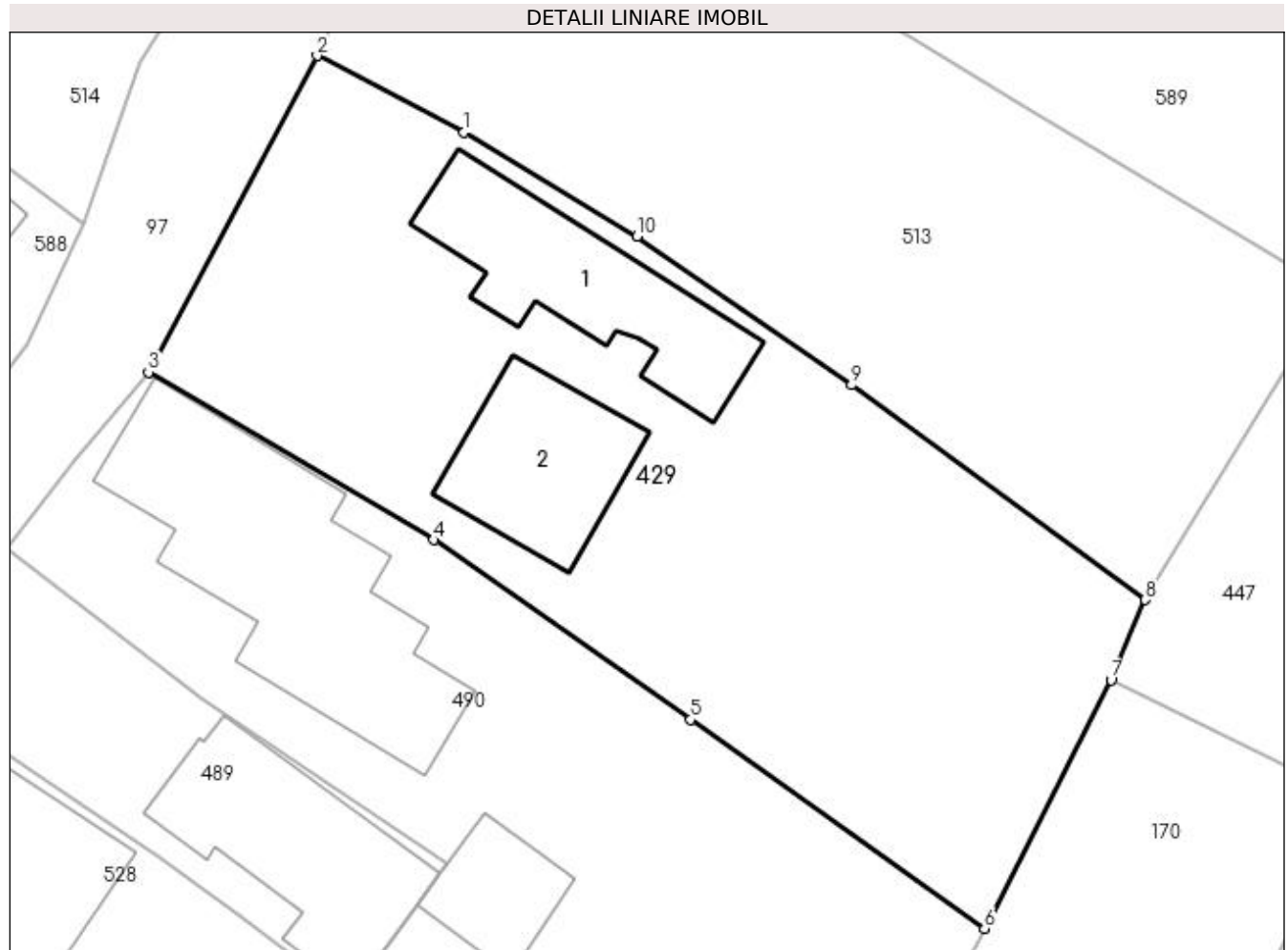
C. Partea III. SARCINI

Inscrieri privind dezmembramintele dreptului de proprietate, drepturi reale de garanție și sarcini		Referințe
3310 / 17/09/2003		
Act Notarial nr. 3179, din 18/08/2003 emis de NP Ivan Mihaela;		
C1	se intab. obligatia de intretinere si ingrijire in favoarea lui BOHILTEA GHEORGHE	A1, A1.1, A1.2
C2	se intab. obligatia de intretinere si ingrijire in favoarea lui BOHILTEA VERONICA	A1, A1.1, A1.2
C3	Intabulare, drept de UZUFRACT VIAGERasupra cotei de 1/2 din teren si anexei C2, cota actuala 1/1, cota initiala 1/1 1) BOHILTEA GHEORGHE 2) BOHILTEA VERONICA	A1, A1.2

Teren

Nr cadastral	Suprafața (mp)*	Observații / Referințe
20582	Din acte: 854 Masurata: 862	

* Suprafața este determinată în planul de proiecție Stereo 70.



Date referitoare la teren

Crt	Categorie folosință	Intra vilan	Suprafața (mp)	Tarla	Parcelă	Nr. topo	Observații / Referințe
1	curți constructii	DA	862	21	701, 702	-	

Date referitoare la construcții

Crt	Număr	Destinație construcție	Supraf. (mp)	Situație juridică	Observații / Referințe
A1.1	20582-C1	construcții de locuințe	79	Cu acte	Nr. niveluri:1; S. construita la sol:79 mp; C1-locuinta
A1.2	20582-C2	construcții anexa	60	Cu acte	Nr. niveluri:1; S. construita la sol:60 mp; C2-anexa

Lungime Segmente

1) Valorile lungimilor segmentelor sunt obținute din proiecție în plan.

Punct început	X / Y	Punct sfârșit	X / Y	Lungime segment (** (m))
1	550.965,847 403.649,023	2	550.958,697 403.652,739	8.058
2	550.958,697 403.652,739	3	550.950,496 403.637,367	17.423

Punct început	X / Y	Punct sfârșit	X / Y	Lungime segment (** (m)
3	550.950,496 403.637,367	4	550.964,364 403.629,219	16.085
4	550.964,364 403.629,219	5	550.976,846 403.620,475	15.24
5	550.976,846 403.620,475	6	550.991,149 403.610,334	17.533
6	550.991,149 403.610,334	7	550.997,295 403.622,418	13.557
7	550.997,295 403.622,418	8	550.998,973 403.626,303	4.232
8	550.998,973 403.626,303	9	550.984,674 403.636,74	17.703
9	550.984,674 403.636,74	10	550.974,245 403.643,961	12.685
10	550.974,245 403.643,961	1	550.965,847 403.649,023	9.806

** Lungimile segmentelor sunt determinate în planul de proiecție Stereo 70 și sunt rotunjite la 1 milimetru.

*** Distanța dintre puncte este formată din segmente cumulate ce sunt mai mici decât valoarea 1 milimetru.

**DATE DESPRE IMOBILUL NR. 430**

Oficiul de Cadastru și Publicitate Imobiliară PRAHOVA
Biroul de Cadastru și Publicitate Imobiliară Câmpina

A. Partea I. Descrierea imobilului

TEREN Intravilan

Nr. CF vechi:259(e:259)
Nr. cadastral vechi:155

Adresa: Loc. Provita De Sus, Nr. 126, Jud. Prahova

Nr. Crt	Nr cadastral Nr. topografic	Suprafața* (mp)	Observații / Referințe
A1	20085	2.813	Sector cadastral:13 Teren imprejmuit;

B. Partea II. Proprietari și acte

Inscrieri privitoare la dreptul de proprietate și alte drepturi reale		Referințe
5751 / 10/08/2005		
Act Notarial nr. 5307, din 09/08/2005 emis de NP Savulescu Vasile-Campina;		
B1	Intabulare, drept de PROPRIETATE cumparare ca bun comun, dobandit prin Conventie, cota actuala 1/1, cota initiala 1/1 1) GROAPA VASILE 2) GROAPA MARIA	A1

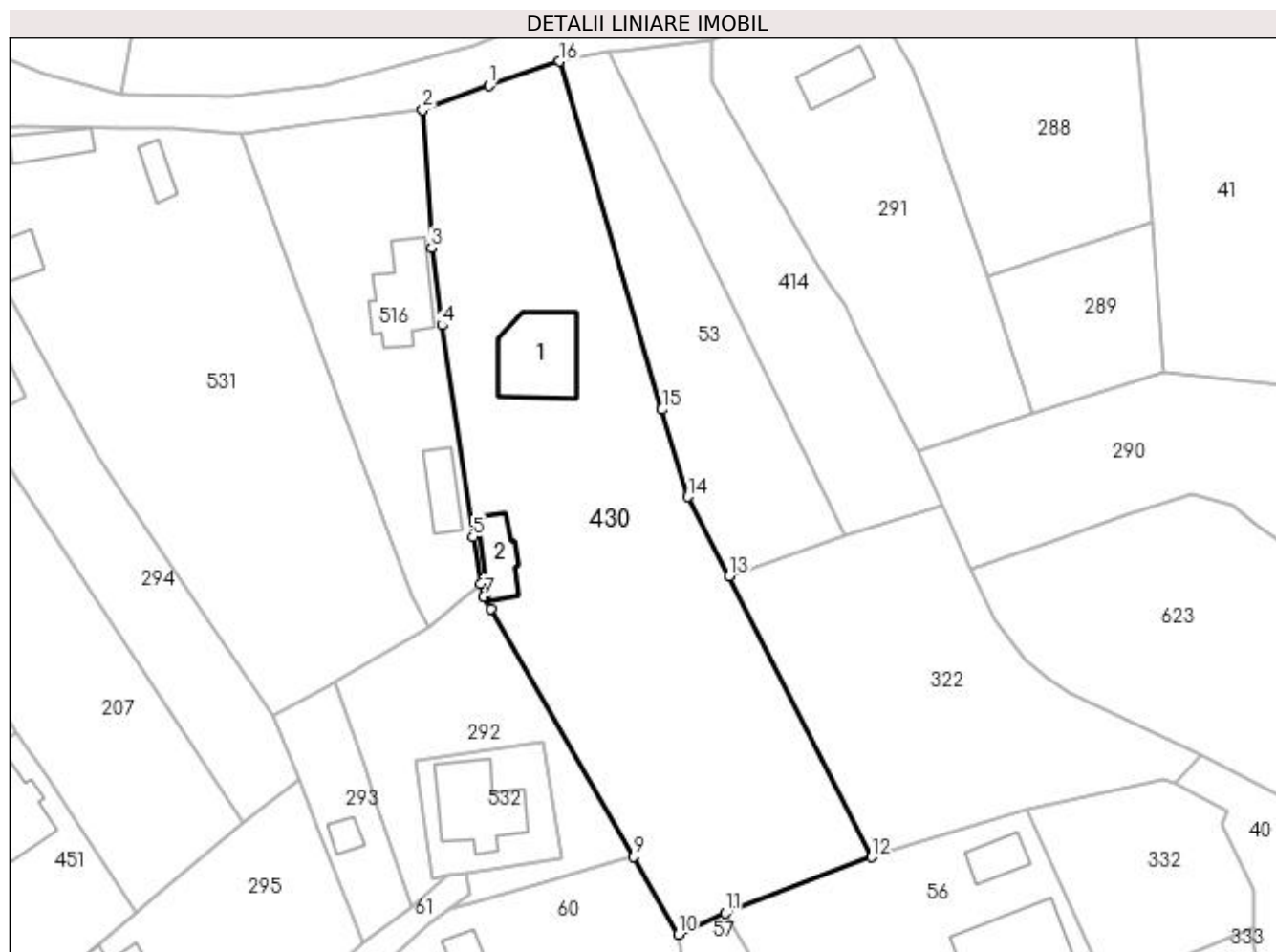
C. Partea III. SARCINI .

Inscrieri privind dezmembramintele dreptului de proprietate, drepturi reale de garanție și sarcini	Referințe
NU SUNT	

Anexa Nr. 1 La Partea I**Teren**

Nr cadastral	Suprafața (mp)*	Observații / Referințe
20085	2.813	

* Suprafața este determinată în planul de proiecție Stereo 70.

**Date referitoare la teren**

Crt	Categorie folosință	Intra vilan	Suprafața (mp)	Tarla	Parcelă	Nr. topo	Observații / Referințe
1	curți constructii	DA	1.118	14	434	-	
2	arabil	DA	1.695	14	435	-	

Date referitoare la construcții

Crt	Număr	Destinație construcție	Supraf. (mp)	Situație juridică	Observații / Referințe
A1.1		construcții de locuințe	103	Fara acte	Nr. niveluri:1; S. construita la sol:103 mp;
A1.2		construcții anexa	42	Fara acte	Nr. niveluri:1; S. construita la sol:42 mp;

Lungime Segmente

1) Valorile lungimilor segmentelor sunt obținute din proiecție în plan.

Punct început	X / Y	Punct sfârșit	X / Y	Lungime segment (** (m)
1	550.187,16 404.349,258	2	550.178,765 404.346,214	8.93
2	550.178,765 404.346,214	3	550.179,868 404.328,701	17.548

Punct început	X / Y	Punct sfârșit	X / Y	Lungime segment (** (m)
3	550.179,868 404.328,701	4	550.181,19 404.318,819	9.97
4	550.181,19 404.318,819	5	550.185,133 404.291,942	27.165
5	550.185,133 404.291,942	6	550.186,067 404.286,001	6.014
6	550.186,067 404.286,001	7	550.186,515 404.284,301	1.758
7	550.186,515 404.284,301	8	550.187,384 404.282,796	1.738
8	550.187,384 404.282,796	9	550.205,579 404.251,282	36.389
9	550.205,579 404.251,282	10	550.211,237 404.241,413	11.376
10	550.211,237 404.241,413	11	550.217,25 404.244,107	6.589
11	550.217,25 404.244,107	12	550.235,794 404.251,236	19.867
12	550.235,794 404.251,236	13	550.217,707 404.286,948	40.031
13	550.217,707 404.286,948	14	550.212,443 404.297,026	11.37
14	550.212,443 404.297,026	15	550.209,176 404.308,111	11.556
15	550.209,176 404.308,111	16	550.196,142 404.352,337	46.107
16	550.196,142 404.352,337	1	550.187,16 404.349,258	9.495

** Lungimile segmentelor sunt determinate în planul de proiecție Stereo 70 și sunt rotunjite la 1 milimetru.

*** Distanța dintre puncte este formată din segmente cumulate ce sunt mai mici decât valoarea 1 milimetru.

**DATE DESPRE IMOBILUL NR. 431**

Oficiul de Cadastru și Publicitate Imobiliară PRAHOVA
Biroul de Cadastru și Publicitate Imobiliară Câmpina

A. Partea I. Descrierea imobilului

TEREN Intravilan

Adresa: Loc. Provita De Sus, Nr. 30, Jud. Prahova

Nr. Crt	Nr cadastral Nr. topografic	Suprafața* (mp)	Observații / Referințe
A1		8.287	Sector cadastral:16 Teren imprejmuit;

Construcții

Crt	Nr cadastral Nr. topografic	Adresa	Observații / Referințe
A1.1		Loc. Provita De Sus, Nr. 30, Jud. Prahova	Nr. niveluri:1; S. construita la sol:118 mp; S. construita desfasurata:118 mp; Locuință; Nr. niveluri=1; Lemn; S. construită la sol=118 mp; S desfășurată =118 mp; S. construită desfășurată=118 mp; Anul 1910.
A1.2		Loc. Provita De Sus, Nr. 30, Jud. Prahova	Nr. niveluri:1; S. construita la sol:40 mp; S. construita desfasurata:40 mp; Locuință; Nr. niveluri=1; Lemn; S. construită la sol=40 mp; S desfășurată =40 mp; S. construită desfășurată=40 mp; Anul 2019.

B. Partea II. Proprietari și acte

Inscrieri privitoare la dreptul de proprietate și alte drepturi reale	Referințe
/	
Act Notarial nr. CVC 4580, din 02/08/1991 emis de NSL CÂMPINA;	
B1	A1
Intabulare, drept de PROPRIETATE, dobandit prin Conventie, cota actuala 1/1, cota initiala 1/1 1) PĂTRAN CONSTANTIN 2) PĂTRAN MARIA DEFUNCT:Da	
Act Normativ nr. Legea 7, din 13/03/1996 emis de PARLAMENTUL ROMÂNIEI;	
B2	A1.1, A1.2, A1.3, A1.4
Intabulare, drept de PROPRIETATE, dobandit prin Lege, cota actuala 1/1, cota initiala 1/1 1) PĂTRAN CONSTANTIN 2) PĂTRAN MARIA DEFUNCT:Da	
Act Administrativ nr. 1366, din 20/02/2023 emis de PRIMĂRIA PROVIȚA DE SUS;	
B3	A1.1, A1.2, A1.3, A1.4
Intabulare, drept de PROPRIETATE, dobandit prin Construire, cota actuala 1/1, cota initiala 1/1 1) PĂTRAN CONSTANTIN 2) PĂTRAN MARIA DEFUNCT:Da	

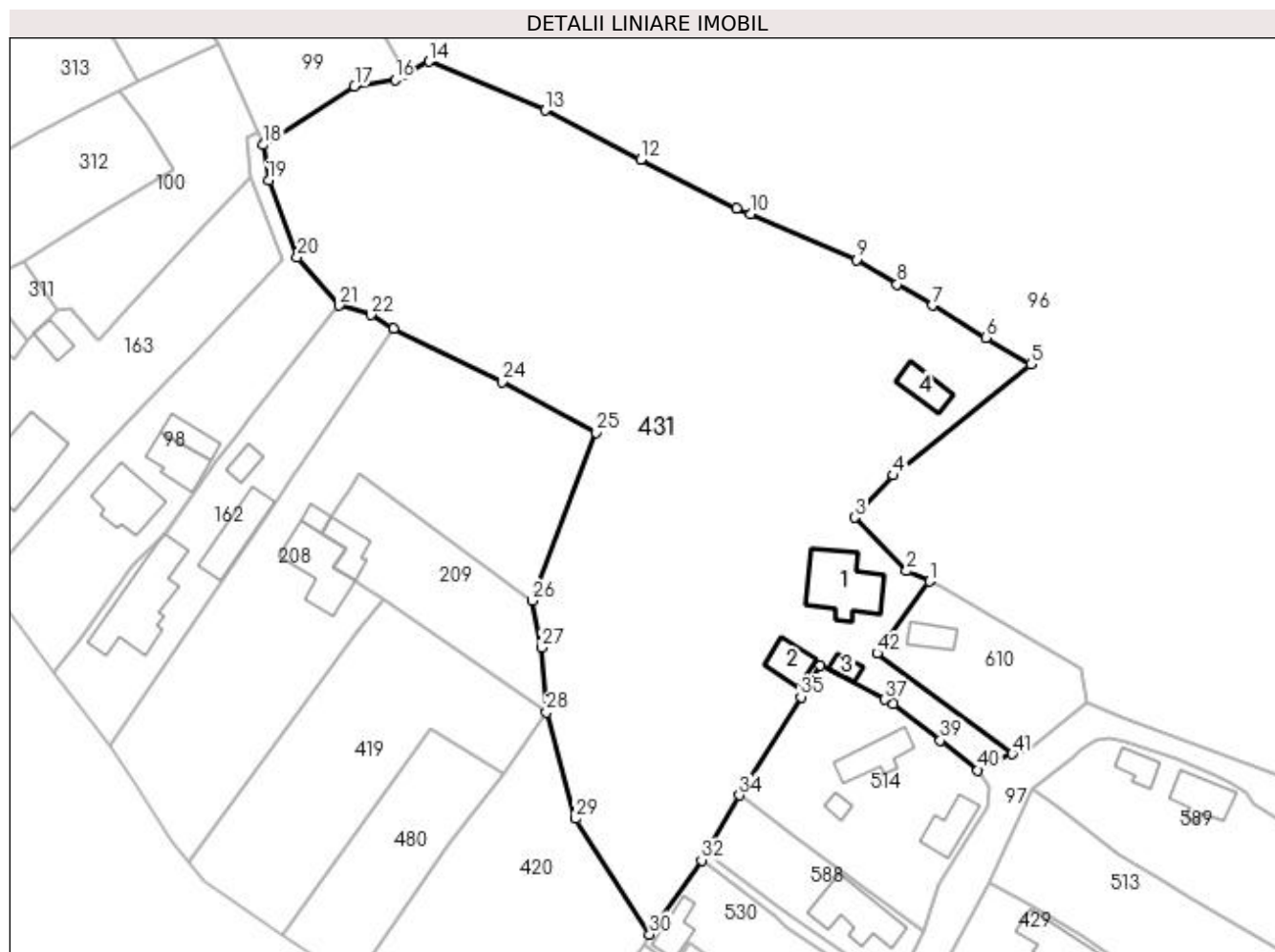
C. Partea III. SARCINI .

Inscrieri privind dezmembramintele dreptului de proprietate, drepturi reale de garanție și sarcini	Referințe
NU SUNT	

Teren

Nr cadastral	Suprafața (mp)*	Observații / Referințe
	8.287	

* Suprafața este determinată în planul de proiecție Stereo 70.



Date referitoare la teren

Crt	Categorie folosință	Intra vilan	Suprafața (mp)	Tarla	Parcelă	Nr. topo	Observații / Referințe
1	curți constructii	DA	790	20	687, 687/3	-	
2	arabil	DA	4.502	20	685	-	
3	faneata	DA	2.995	20	686, 686/1	-	

Date referitoare la construcții

Crt	Număr	Destinație construcție	Supraf. (mp)	Situație juridică	Observații / Referințe
A1.1		construcții de locuințe	118	Cu acte	Nr. niveluri:1; S. construita la sol:118 mp; S. construita desfasurata:118 mp; Locuință; Nr. niveluri=1; Lemn; S. construită la sol=118 mp; S desfășurată =118 mp; S. construită desfășurată=118 mp; Anul 1910.
A1.2		construcții de locuințe	40	Cu acte	Nr. niveluri:1; S. construita la sol:40 mp; S. construita desfasurata:40 mp; Locuință; Nr. niveluri=1; Lemn; S. construită la sol=40 mp; S desfășurată =40 mp; S. construită desfășurată=40 mp; Anul 2019.
A1.3		construcții anexa	16	Fara acte	Nr. niveluri:1; S. construita la sol:16 mp; S. construita desfasurata:16 mp; Anexă; Nr. niveluri=1; Lemn; S. construită la sol=16 mp; S desfășurată =16 mp; S. construită desfășurată=16 mp; Anul 2000.

Crt	Număr	Destinație construcție	Supraf. (mp)	Situație juridică	Observații / Referințe
A1.4		construcții anexa	40	Fara acte	Nr. niveluri=1; S. construită la sol=40 mp; S. construită desfășurată=40 mp; Anexă; Nr. niveluri=1; Lemn; S. construită la sol=40 mp; S desfășurată =40 mp; S. construită desfășurată=40 mp; Anul 2000.

Lungime Segmente

1) Valorile lungimilor segmentelor sunt obținute din proiecție în plan.

Punct început	X / Y	Punct sfârșit	X / Y	Lungime segment	Punct început	X / Y	Punct sfârșit	X / Y	Lungime segment	Punct început	X / Y	Punct sfârșit	X / Y	Lungime segment
1	550.948,479 403.704,185	2	550.944,54 403.705,953	4.318	2	550.944,54 403.705,953	3	550.935,71 403.715,072	12.694	3	550.935,71 403.715,072	4	550.942,326 403.722,241	9.755
4	550.942,326 403.722,241	5	550.965,73 403.741,159	30.094	5	550.965,73 403.741,159	6	550.958,103 403.745,722	8.888	6	550.958,103 403.745,722	7	550.948,952 403.751,197	10.664
7	550.948,952 403.751,197	8	550.942,94 403.754,795	7.006	8	550.942,94 403.754,795	9	550.935,969 403.758,965	8.123	9	550.935,969 403.758,965	10	550.917,909 403.766,743	19.664
10	550.917,909 403.766,743	11	550.915,556 403.767,757	2.562	11	550.915,556 403.767,757	12	550.899,262 403.776,095	18.303	12	550.899,262 403.776,095	13	550.882,969 403.784,432	18.302
13	550.882,969 403.784,432	14	550.863,134 403.792,767	21.515	14	550.863,134 403.792,767	15	550.859,137 403.790,622	4.536	15	550.859,137 403.790,622	16	550.857,335 403.789,655	2.045
16	550.857,335 403.789,655	17	550.850,422 403.788,534	7.003	17	550.850,422 403.788,534	18	550.834,903 403.778,554	18.451	18	550.834,903 403.778,554	19	550.835,801 403.772,497	6.123
19	550.835,801 403.772,497	20	550.840,668 403.759,442	13.933	20	550.840,668 403.759,442	21	550.847,794 403.751,191	10.902	21	550.847,794 403.751,191	22	550.853,208 403.749,605	5.642
22	550.853,208 403.749,605	23	550.857,127 403.747,296	4.549	23	550.857,127 403.747,296	24	550.875,545 403.738,15	20.564	24	550.875,545 403.738,15	25	550.891,661 403.729,551	18.267
25	550.891,661 403.729,551	26	550.880,734 403.700,897	30.667	26	550.880,734 403.700,897	27	550.882,327 403.692,897	8.157	27	550.882,327 403.692,897	28	550.883,131 403.681,867	11.059
28	550.883,131 403.681,867	29	550.888,119 403.663,745	18.796	29	550.888,119 403.663,745	30	550.900,779 403.644,021	23.437	30	550.900,779 403.644,021	31	550.902,383 403.646,311	2.796
31	550.902,383 403.646,311	32	550.909,625 403.656,648	12.621	32	550.909,625 403.656,648	33	550.910,378 403.657,945	1.5	33	550.910,378 403.657,945	34	550.916,051 403.667,723	11.305
34	550.916,051 403.667,723	35	550.926,54 403.684,485	19.773	35	550.926,54 403.684,485	36	550.929,882 403.689,827	6.301	36	550.929,882 403.689,827	37	550.940,812 403.684,021	12.376
37	550.940,812 403.684,021	38	550.942,213 403.683,277	1.586	38	550.942,213 403.683,277	39	550.950,318 403.677,062	10.214	39	550.950,318 403.677,062	40	550.956,743 403.671,99	8.186
40	550.956,743 403.671,99	41	550.962,589 403.674,75	6.465	41	550.962,589 403.674,75	42	550.939,528 403.691,922	28.752	42	550.939,528 403.691,922	1	550.948,479 403.704,185	15.182

** Lungimile segmentelor sunt determinate în planul de proiecție Stereo 70 și sunt rotunjite la 1 milimetru.

*** Distanța dintre puncte este formată din segmente cumulate ce sunt mai mici decât valoarea 1 milimetru.

**DATE DESPRE IMOBILUL NR. 432**

Oficiul de Cadastru și Publicitate Imobiliară PRAHOVA
Biroul de Cadastru și Publicitate Imobiliară Câmpina

A. Partea I. Descrierea imobilului

TEREN Intravilan

Adresa: Loc. Provita De Sus, Nr. 281, Jud. Prahova

Nr. Crt	Nr cadastral Nr. topografic	Suprafața* (mp)	Observații / Referințe
A1		1.713	Sector cadastral:12 Teren imprejmuit;

Construcții

Crt	Nr cadastral Nr. topografic	Adresa	Observații / Referințe
A1.1		Loc. Provita De Sus, Nr. 281, Jud. Prahova	Nr. niveluri:1; S. construita la sol:92 mp; S. construita desfasurata:92 mp; Locuință (P) din lemn, acoperită cu tablă, anul 1933.

B. Partea II. Proprietari și acte

Inscrieri privitoare la dreptul de proprietate și alte drepturi reale		Referințe
/		
Act Notarial nr. CVC 1674, din 12/07/1965 emis de NS CÂMPINA;		
B1	Intabulare, drept de PROPRIETATE, dobandit prin Conventie, cota actuala 1/1, cota initiala 1/1 1) ȘOVĂIALĂ DOINA 2) SOVĂIALĂ CONSTANTIN	A1
Act Normativ nr. LEGEA 7, din 13/03/1996 emis de PARLAMENTUL ROMÂNIEI (Adeverință 1366/20.02.2023, act administrativ, Primăria Provita de Sus);		
B2	Intabulare, drept de PROPRIETATE, dobandit prin Lege, cota actuala 1/1, cota initiala 1/1 1) ȘOVĂIALĂ DOINA 2) SOVĂIALĂ CONSTANTIN	A1.1

C. Partea III. SARCINI .

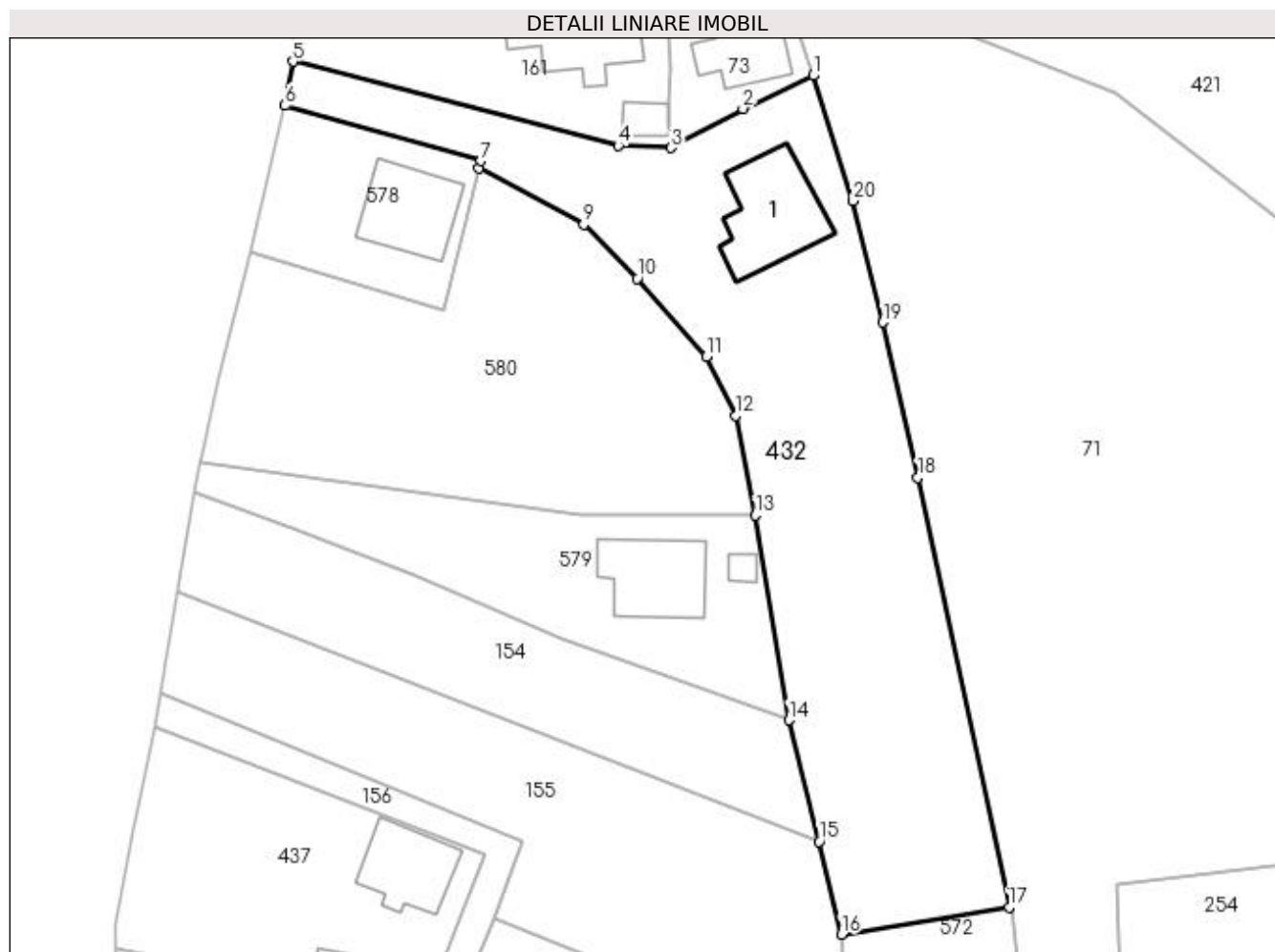
Inscrieri privind dezmembramintele dreptului de proprietate, drepturi reale de garanție și sarcini	Referințe
NU SUNT	

Anexa Nr. 1 La Partea I

Teren

Nr cadastral	Suprafața (mp)*	Observații / Referințe
	1.713	

* Suprafața este determinată în planul de proiecție Stereo 70.



Date referitoare la teren

Crt	Categorie folosință	Intra vilan	Suprafața (mp)	Tarla	Parcelă	Nr. topo	Observații / Referințe
1	curți constructii	DA	701	1	3	-	
2	arabil	DA	1.012	1	4	-	

Date referitoare la construcții

Crt	Număr	Destinație construcție	Supraf. (mp)	Situație juridică	Observații / Referințe
A1.1		construcții de locuințe	92	Cu acte	Nr. niveluri:1; S. construita la sol:92 mp; S. construita desfasurata:92 mp; Locuință (P) din lemn, acoperită cu tablă, anul 1933.

Lungime Segmente

1) Valorile lungimilor segmentelor sunt obținute din proiecție în plan.

Punct început	X / Y	Punct sfârșit	X / Y	Lungime segment (** (m)
1	549.701,94 405.614,781	2	549.694,939 405.611,468	7.745
2	549.694,939 405.611,468	3	549.687,817 405.607,579	8.115
3	549.687,817 405.607,579	4	549.682,504 405.607,779	5.317

Punct început	X / Y	Punct sfârşit	X / Y	Lungime segment (** (m)
4	549.682,504 405.607,779	5	549.650,076 405.616,175	33.497
5	549.650,076 405.616,175	6	549.649,31 405.611,777	4.464
6	549.649,31 405.611,777	7	549.668,837 405.606,256	20.292
7	549.668,837 405.606,256	8	549.668,647 405.605,51	0.77
8	549.668,647 405.605,51	9	549.679,079 405.599,926	11.832
9	549.679,079 405.599,926	10	549.684,393 405.594,547	7.561
10	549.684,393 405.594,547	11	549.691,339 405.586,803	10.403
11	549.691,339 405.586,803	12	549.694,273 405.580,91	6.583
12	549.694,273 405.580,91	13	549.696,207 405.570,96	10.136
13	549.696,207 405.570,96	14	549.699,511 405.550,569	20.657
14	549.699,511 405.550,569	15	549.702,557 405.538,48	12.467
15	549.702,557 405.538,48	16	549.704,753 405.529,213	9.524
16	549.704,753 405.529,213	17	549.721,482 405.531,928	16.948
17	549.721,482 405.531,928	18	549.712,397 405.574,742	43.767
18	549.712,397 405.574,742	19	549.708,905 405.590,184	15.832
19	549.708,905 405.590,184	20	549.705,944 405.602,279	12.452
20	549.705,944 405.602,279	1	549.701,94 405.614,781	13.128

** Lungimile segmentelor sunt determinate în planul de proiecţie Stereo 70 şi sunt rotunjite la 1 milimetru.

*** Distanţa dintre puncte este formată din segmente cumulate ce sunt mai mici decât valoarea 1 milimetru.

**DATE DESPRE IMOBILUL NR. 433**

Oficiul de Cadastru și Publicitate Imobiliară PRAHOVA
Biroul de Cadastru și Publicitate Imobiliară Câmpina

A. Partea I. Descrierea imobilului

TEREN Intravilan

Adresa: Loc. Provita De Sus, Jud. Prahova

Nr. Crt	Nr cadastral Nr. topografic	Suprafața* (mp)	Observații / Referințe
A1		924	Sector cadastral:12 Teren imprejmuit;

B. Partea II. Proprietari și acte

Inscrieri privitoare la dreptul de proprietate și alte drepturi reale		Referințe
/		
Act Notarial nr. CM 153, din 19/03/2008 emis de BN IVAN MIHAELA-SAVULESCU VASILE;		
B1	Intabulare, drept de PROPRIETATE, dobandit prin Succesiune, cota actuala 2/8, cota initiala 1/1 1) GORAN GHEORGHE	A1
B2	Intabulare, drept de PROPRIETATE, dobandit prin Succesiune, cota actuala 3/8, cota initiala 1/1 1) ANGHEL MARIA	A1
B3	Intabulare, drept de PROPRIETATE, dobandit prin Succesiune, cota actuala 3/8, cota initiala 1/1 1) GORAN GHEORGHE	A1

C. Partea III. SARCINI .

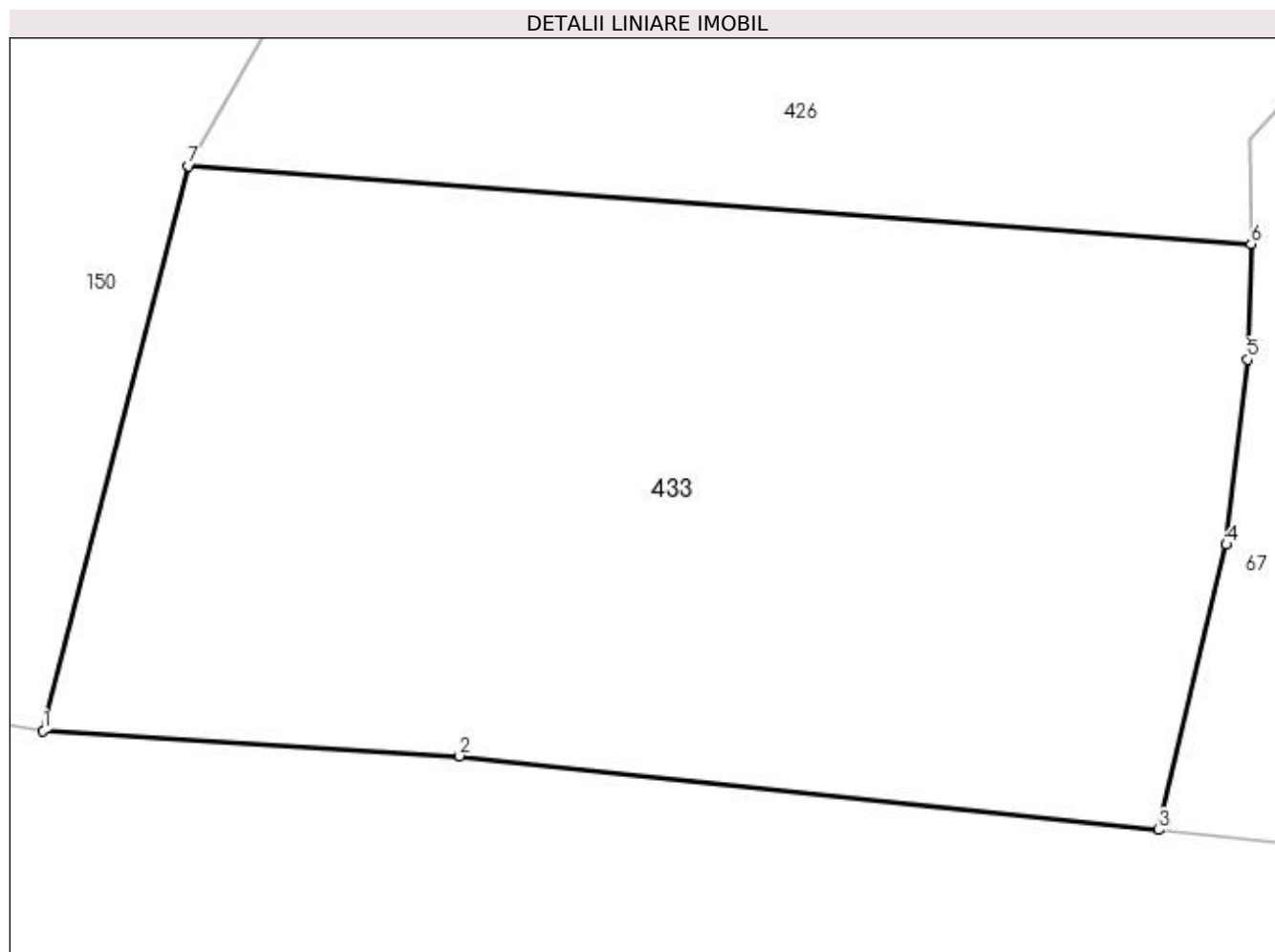
Inscrieri privind dezmembramintele dreptului de proprietate, drepturi reale de garanție și sarcini	Referințe
NU SUNT	

Anexa Nr. 1 La Partea I

Teren

Nr cadastral	Suprafața (mp)*	Observații / Referințe
	924	

* Suprafața este determinată în planul de proiecție Stereo 70.



Date referitoare la teren

Crt	Categorie folosință	Intravilan	Suprafața (mp)	Tarla	Parcelă	Nr. topo	Observații / Referințe
1	faneata	DA	924	3	215	-	Pct. 'La Banu'

Lungime Segmente

1) Valorile lungimilor segmentelor sunt obținute din proiecție în plan.

Punct început	X / Y	Punct sfârșit	X / Y	Lungime segment (** (m)
1	549.657,423 405.041,526	2	549.673,27 405.040,561	15.876
2	549.673,27 405.040,561	3	549.699,878 405.037,747	26.756
3	549.699,878 405.037,747	4	549.702,453 405.048,606	11.16
4	549.702,453 405.048,606	5	549.703,266 405.055,647	7.088
5	549.703,266 405.055,647	6	549.703,393 405.060,041	4.396

Punct început	X / Y	Punct sfârșit	X / Y	Lungime segment (** (m)
6	549.703,393 405.060,041	7	549.662,96 405.063,011	40.542
7	549.662,96 405.063,011	1	549.657,423 405.041,526	22.187

** Lungimile segmentelor sunt determinate în planul de proiecție Stereo 70 și sunt rotunjite la 1 milimetru.

*** Distanța dintre puncte este formată din segmente cumulate ce sunt mai mici decât valoarea 1 milimetru.

**DATE DESPRE IMOBILUL NR. 434**

Oficiul de Cadastru și Publicitate Imobiliară PRAHOVA
Biroul de Cadastru și Publicitate Imobiliară Câmpina

A. Partea I. Descrierea imobilului

TEREN Intravilan

Nr. CF vechi:16
Nr. cadastral vechi:27

Adresa: Loc. Provita De Sus, Nr. 2, Jud. Prahova

Nr. Crt	Nr cadastral Nr. topografic	Suprafața* (mp)	Observații / Referințe
A1	20947	Din acte: 631 Masurata: 646	Sector cadastral:16 Teren imprejmuit;

Construcții

Crt	Nr cadastral Nr. topografic	Adresa	Observații / Referințe
A1.1	20947-C1	Loc. Provita De Sus, Nr. 2, Jud. Prahova	Nr. niveluri:1; S. construita la sol:83 mp; C1-locuinta (P+E)-Sc=83,84 mp;
A1.2	20947-C2	Loc. Provita De Sus, Nr. 2, Jud. Prahova	Nr. niveluri:1; S. construita la sol:17 mp; C2-anexa-Sc=19,74 mp

B. Partea II. Proprietari și acte

Inscrieri privitoare la dreptul de proprietate și alte drepturi reale	Referințe
360 / 01/02/2000 Act Notarial nr. 4826, din 29/06/1994 emis de NSL CAMPINA (CVC 2272/20.06.1997-BNP Musat -Savulescu Ivan);	
B1 Intabulare, drept de PROPRIETATE bun comun, dobandit prin Conventie, cota actuala 1/1, cota initiala 1/1 1) STANCIU ILIE 2) STANCIU ELENA <i>OBSERVATII: (provenita din conversia CF 16)</i>	A1, A1.1, A1.2

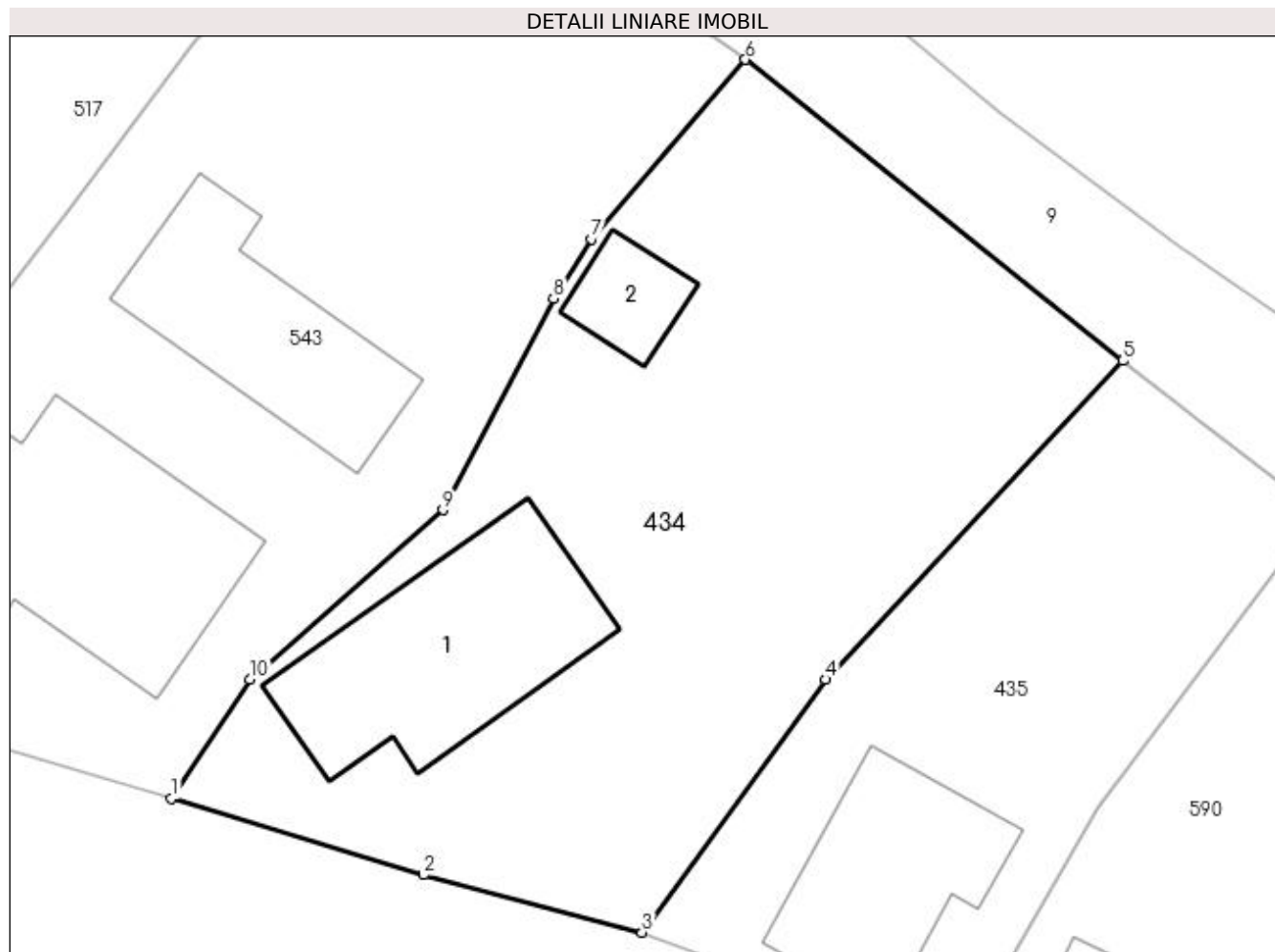
C. Partea III. SARCINI .

Inscrieri privind dezmembramintele dreptului de proprietate, drepturi reale de garanție și sarcini	Referințe
NU SUNT	

Teren

Nr cadastral	Suprafața (mp)*	Observații / Referințe
20947	Din acte: 631 Masurata: 646	

* Suprafața este determinată în planul de proiecție Stereo 70.



Date referitoare la teren

Crt	Categorie folosință	Intra vilan	Suprafața (mp)	Tarla	Parcelă	Nr. topo	Observații / Referințe
1	curți constructii	DA	646	23	744, 745	-	

Date referitoare la construcții

Crt	Număr	Destinație construcție	Supraf. (mp)	Situație juridică	Observații / Referințe
A1.1	20947-C1	construcții de locuințe	Din acte: 0 Masurata: 83	Cu acte	Nr. niveluri:1; S. construita la sol:83 mp; C1-locuinta(P+E)-Sc=83,84 mp;
A1.2	20947-C2	construcții anexa	Din acte: 0 Masurata: 17	Cu acte	Nr. niveluri:1; S. construita la sol:17 mp; C2-anexa-Sc=19,74 mp

Lungime Segmente

1) Valorile lungimilor segmentelor sunt obținute din proiecție în plan.

Punct început	X / Y	Punct sfârșit	X / Y	Lungime segment (** (m)
1	551.230,811 403.442,945	2	551.241,199 403.439,805	10.852
2	551.241,199 403.439,805	3	551.250,193 403.437,439	9.3

Punct început	X / Y	Punct sfârșit	X / Y	Lungime segment (** (m)
3	551.250,193 403.437,439	4	551.257,759 403.447,853	12.872
4	551.257,759 403.447,853	5	551.269,998 403.460,978	17.946
5	551.269,998 403.460,978	6	551.254,452 403.473,372	19.882
6	551.254,452 403.473,372	7	551.248,126 403.465,981	9.729
7	551.248,126 403.465,981	8	551.246,552 403.463,535	2.909
8	551.246,552 403.463,535	9	551.241,992 403.454,831	9.826
9	551.241,992 403.454,831	10	551.234,038 403.447,854	10.58
10	551.234,038 403.447,854	1	551.230,811 403.442,945	5.875

** Lungimile segmentelor sunt determinate în planul de proiecție Stereo 70 și sunt rotunjite la 1 milimetru.

*** Distanța dintre puncte este formată din segmente cumulate ce sunt mai mici decât valoarea 1 milimetru.

**DATE DESPRE IMOBILUL NR. 435**

Oficiul de Cadastru și Publicitate Imobiliară PRAHOVA
Biroul de Cadastru și Publicitate Imobiliară Câmpina

A. Partea I. Descrierea imobilului

TEREN Intravilan

Adresa: Loc. Provita De Sus, Nr. 1, Jud. Prahova

Nr. Crt	Nr cadastral Nr. topografic	Suprafața* (mp)	Observații / Referințe
A1	20663	Din acte: 815 Masurata: 340	Sector cadastral:16 Teren imprejmuit;

Construcții

Crt	Nr cadastral Nr. topografic	Adresa	Observații / Referințe
A1.1	20663-C1	Loc. Provita De Sus, Nr. 1, Jud. Prahova	Nr. niveluri:1; S. construita la sol:59 mp;

B. Partea II. Proprietari și acte

Inscrieri privitoare la dreptul de proprietate și alte drepturi reale	Referințe	
1025 / 24/01/2013		
Act Notarial nr. 212, din 23/01/2013 emis de POP MIHAELA CRISTINA;		
B1	Se infiinteaza cartea funciara 20663 a imobilului cu numarul cadastral 20663/Provita de Sus, rezultat din dezmembrarea imobilului cu numarul cadastral 20653 inscris in cartea funciara 20653;	A1, A1.1
Act Notarial nr. 2329, din 01/04/1992 emis de NOTARIATUL DE STAT LOCAL CAMPINA (act administrativ nr. 1968/07-06-2011 emis de PRIMARIA COM. PROVITA DE SUS);		
B2	Intabulare, drept de PROPRIETATEcumparare ca bun propriu, dobandit prin Conventie, cota actuala 1/1, cota initiala 1/1 1) BOCIOACA MARIA	A1, A1.1
Act Administrativ nr. 1127, din 10/08/2011 emis de OCPI PRAHOVA;		
B3	se noteaza din oficiu propunerea de dezmembrare a imobilului <i>OBSERVATII: pozitie transcrisa din CF 20653/Provita de Sus, inscrisa prin incheierea nr. 12802 din 10/08/2011;</i>	A1, A1.1

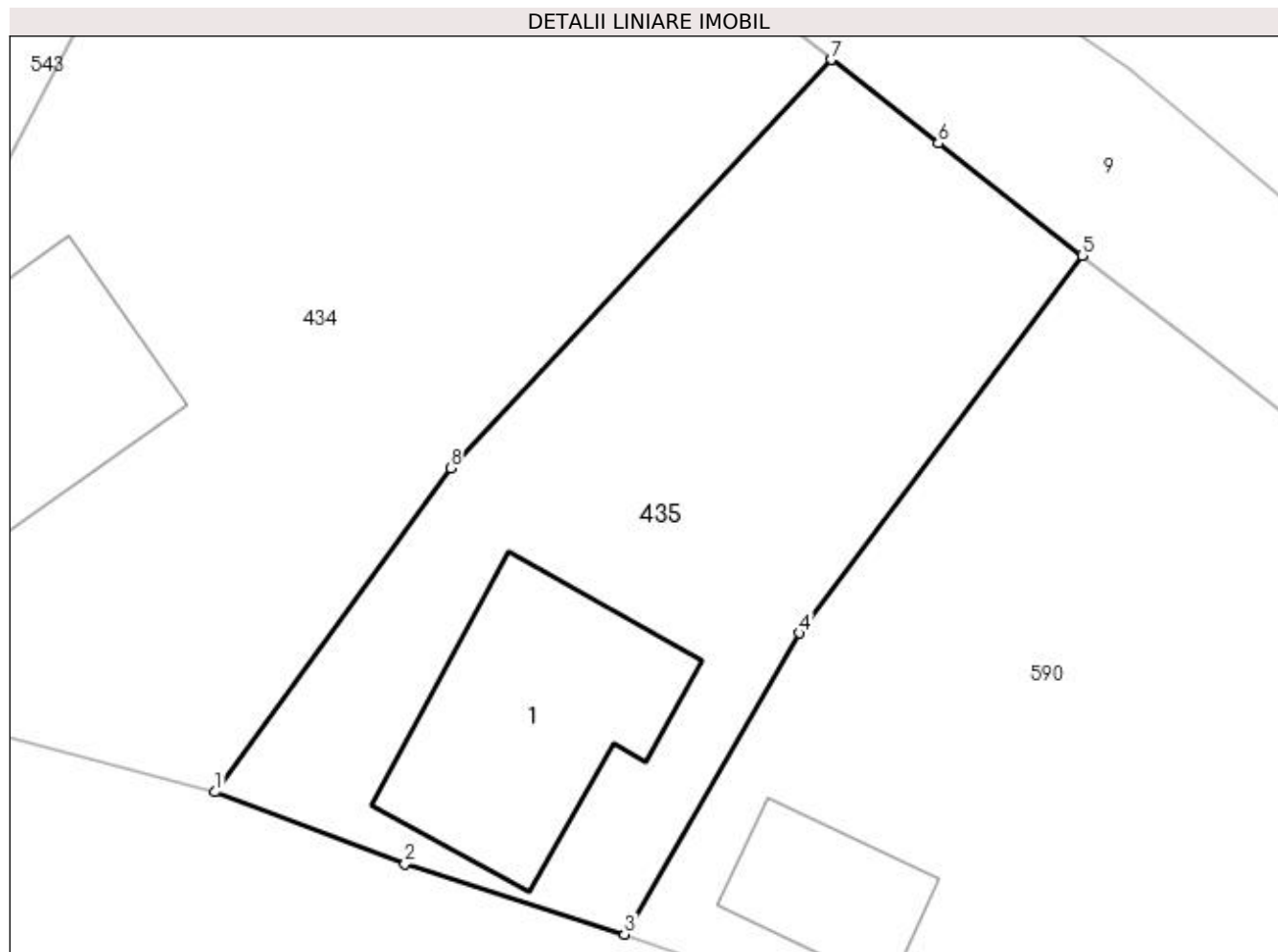
C. Partea III. SARCINI .

Inscrieri privind dezmembramintele dreptului de proprietate, drepturi reale de garanție și sarcini	Referințe
NU SUNT	

Teren

Nr cadastral	Suprafața (mp)*	Observații / Referințe
20663	Din acte: 815 Masurata: 340	

* Suprafața este determinată în planul de proiecție Stereo 70.



Date referitoare la teren

Crt	Categorie folosință	Intra vilan	Suprafața (mp)	Tarla	Parcelă	Nr. topo	Observații / Referințe
1	curți constructii	DA	246	23	746	-	
2	arabil	DA	94	23	747	-	

Date referitoare la construcții

Crt	Număr	Destinație construcție	Supraf. (mp)	Situație juridică	Observații / Referințe
A1.1	20663-C1	construcții de locuințe	Din acte: 0 Masurata: 59	Cu acte	Nr. niveluri:1; S. construita la sol:59 mp;

Lungime Segmente

1) Valorile lungimilor segmentelor sunt obținute din proiecție în plan.

Punct început	X / Y	Punct sfârșit	X / Y	Lungime segment (** (m)
1	551.250,193 403.437,439	2	551.256,292 403.435,133	6.52
2	551.256,292 403.435,133	3	551.263,356 403.432,864	7.419
3	551.263,356 403.432,864	4	551.268,978 403.442,546	11.196

Punct început	X / Y	Punct sfârșit	X / Y	Lungime segment (** (m)
4	551.268,978 403.442,546	5	551.278,063 403.454,681	15.159
5	551.278,063 403.454,681	6	551.273,438 403.458,292	5.868
6	551.273,438 403.458,292	7	551.269,998 403.460,978	4.364
7	551.269,998 403.460,978	8	551.257,759 403.447,853	17.946
8	551.257,759 403.447,853	1	551.250,193 403.437,439	12.872

** Lungimile segmentelor sunt determinate în planul de proiecție Stereo 70 și sunt rotunjite la 1 milimetru.

*** Distanța dintre puncte este formată din segmente cumulate ce sunt mai mici decât valoarea 1 milimetru.

**DATE DESPRE IMOBILUL NR. 436**

Oficiul de Cadastru și Publicitate Imobiliară PRAHOVA
Biroul de Cadastru și Publicitate Imobiliară Câmpina

A. Partea I. Descrierea imobilului

TEREN Intravilan

Adresa: Loc. Provita De Sus, Nr. 210, Jud. Prahova

Nr. Crt	Nr cadastral Nr. topografic	Suprafața* (mp)	Observații / Referințe
A1	21369	Din acte: 0 Masurata: 64	Sector cadastral:12 Teren imprejmuit;

B. Partea II. Proprietari și acte

Inscrieri privitoare la dreptul de proprietate și alte drepturi reale		Referințe
8666 / 01/03/2022		
Act Notarial nr. 532, din 01/03/2022 emis de Toneata Maria;		
B4	Intabulare, drept de PROPRIETATEcumparare ca bun comun, dobandit prin Conventie, cota actuala 1/1, cota initiala 1/1 1) NIȚĂ DONA-ANCA 2) NIȚĂ CĂTĂLIN-NICOLAIE	A1

C. Partea III. SARCINI .

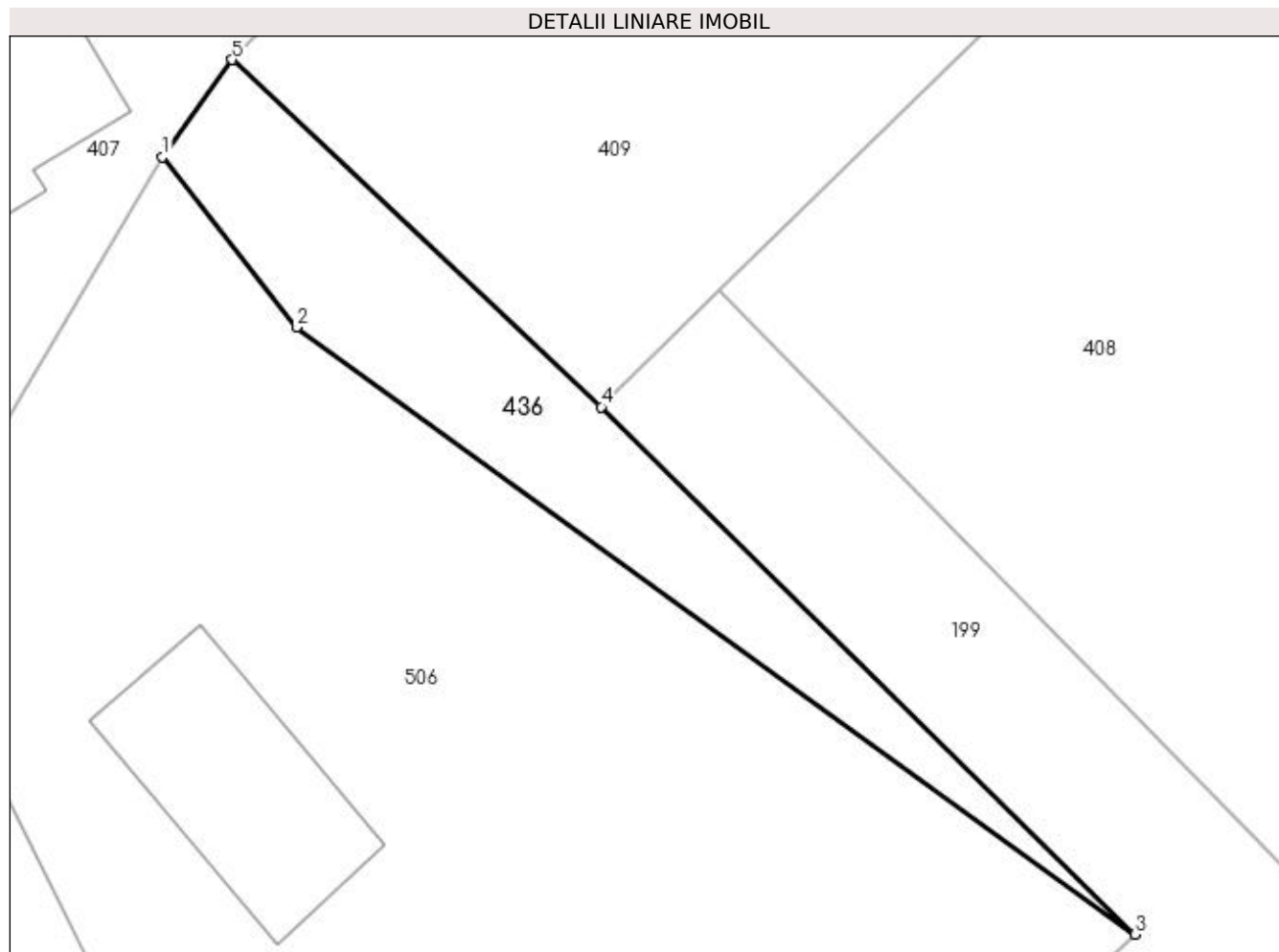
Inscrieri privind dezmembramintele dreptului de proprietate, drepturi reale de garanție și sarcini	Referințe
NU SUNT	

Anexa Nr. 1 La Partea I

Teren

Nr cadastral	Suprafața (mp)*	Observații / Referințe
21369	Din acte: 0 Masurata: 64	

* Suprafața este determinată în planul de proiecție Stereo 70.



Date referitoare la teren

Crt	Categorie folosință	Intra vilan	Suprafața (mp)	Tarla	Parcelă	Nr. topo	Observații / Referințe
1	faneata	DA	64	9	351	-	

Lungime Segmente

1) Valorile lungimilor segmentelor sunt obținute din proiecție în plan.

Punct început	X / Y	Punct sfârșit	X / Y	Lungime segment (** (m)
1	550.027,434 404.478,361	2	550.030,674 404.474,249	5.235
2	550.030,674 404.474,249	3	550.050,94 404.459,571	25.023
3	550.050,94 404.459,571	4	550.038,04 404.472,32	18.137
4	550.038,04 404.472,32	5	550.029,118 404.480,713	12.249
5	550.029,118 404.480,713	1	550.027,434 404.478,361	2.893

**** Lungimile segmentelor sunt determinate în planul de proiecție Stereo 70 și sunt rotunjite la 1 milimetru.**

***** Distanța dintre puncte este formată din segmente cumulate ce sunt mai mici decât valoarea 1 milimetru.**

**DATE DESPRE IMOBILUL NR. 437**

Oficiul de Cadastru și Publicitate Imobiliară PRAHOVA
Biroul de Cadastru și Publicitate Imobiliară Câmpina

A. Partea I. Descrierea imobilului

TEREN Intravilan

Adresa: Loc. Provita De Sus, Nr. 275, Jud. Prahova

Nr. Crt	Nr cadastral Nr. topografic	Suprafața* (mp)	Observații / Referințe
A1		665	Sector cadastral:12 Teren imprejmuit;

Construcții

Crt	Nr cadastral Nr. topografic	Adresa	Observații / Referințe
A1.1		Loc. Provita De Sus, Nr. 275, Jud. Prahova	Nr. niveluri:1; S. construita la sol:63 mp; S. construita desfasurata:63 mp; Locuință (P) din lemn, acoperită cu tablă, anul 1931.
A1.2		Loc. Provita De Sus, Nr. 275, Jud. Prahova	Nr. niveluri:2; S. construita la sol:31 mp; S. construita desfasurata:62 mp; Locuință (P+M) din lemn, acoperită cu tablă, anul 2019.

B. Partea II. Proprietari și acte

Inscrieri privitoare la dreptul de proprietate și alte drepturi reale		Referințe
/		
Act Notarial nr. CVC 4582, din 02/08/1991 emis de NSL CÂMPINA;		
B1	Intabulare, drept de PROPRIETATE, dobandit prin Conventie, cota actuala 1/1, cota initiala 1/1 1) SOREANU ION 2) SOREANU LUMINIȚA	A1, A1.1, A1.2

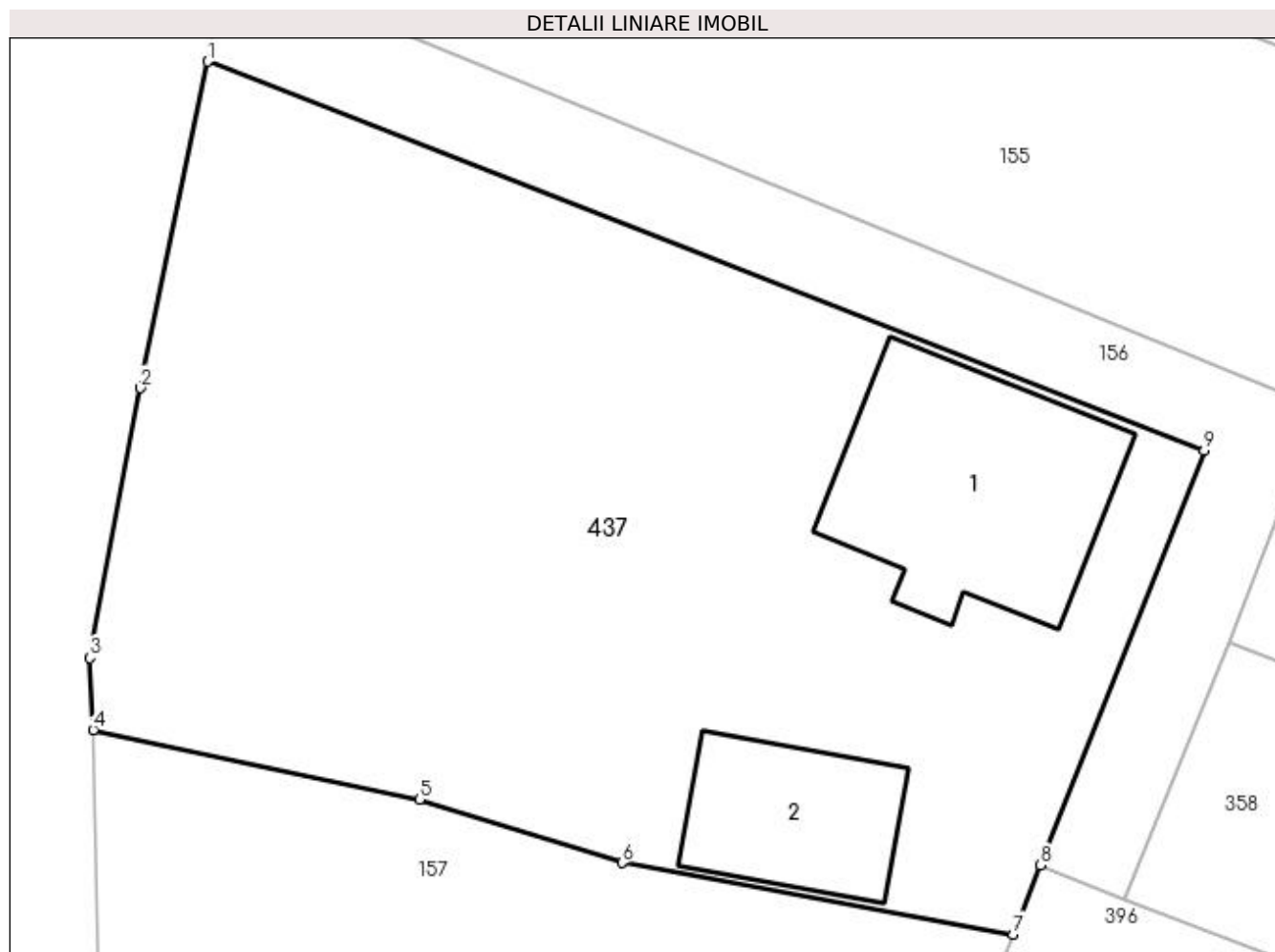
C. Partea III. SARCINI .

Inscrieri privind dezmembramintele dreptului de proprietate, drepturi reale de garanție și sarcini	Referințe
NU SUNT	

Teren

Nr cadastral	Suprafața (mp)*	Observații / Referințe
	665	

* Suprafața este determinată în planul de proiecție Stereo 70.



Date referitoare la teren

Crt	Categorie folosință	Intravilan	Suprafața (mp)	Tarla	Parcelă	Nr. topo	Observații / Referințe
1	curți constructii	DA	665	1	10	-	

Date referitoare la construcții

Crt	Număr	Destinație construcție	Supraf. (mp)	Situație juridică	Observații / Referințe
A1.1		construcții de locuințe	63	Cu acte	Nr. niveluri:1; S. construita la sol:63 mp; S. construita desfasurata:63 mp; Locuință (P) din lemn, acoperită cu tablă, anul 1931.
A1.2		construcții de locuințe	31	Cu acte	Nr. niveluri:2; S. construita la sol:31 mp; S. construita desfasurata:62 mp; Locuință (P+M) din lemn, acoperită cu tablă, anul 2019.

Lungime Segmente

1) Valorile lungimilor segmentelor sunt obținute din proiecție în plan.

Punct început	X / Y	Punct sfârșit	X / Y	Lungime segment (** (m)
1	549.636,242 405.549,971	2	549.634,017 405.539,165	11.033
2	549.634,017 405.539,165	3	549.632,345 405.530,237	9.083

Punct început	X / Y	Punct sfârșit	X / Y	Lungime segment (** (m)
3	549.632,345 405.530,237	4	549.632,452 405.527,855	2.384
4	549.632,452 405.527,855	5	549.643,252 405.525,549	11.043
5	549.643,252 405.525,549	6	549.649,969 405.523,458	7.035
6	549.649,969 405.523,458	7	549.662,916 405.521,088	13.162
7	549.662,916 405.521,088	8	549.663,821 405.523,377	2.461
8	549.663,821 405.523,377	9	549.669,241 405.537,091	14.746
9	549.669,241 405.537,091	1	549.636,242 405.549,971	35.424

** Lungimile segmentelor sunt determinate în planul de proiecție Stereo 70 și sunt rotunjite la 1 milimetru.

*** Distanța dintre puncte este formată din segmente cumulate ce sunt mai mici decât valoarea 1 milimetru.

**DATE DESPRE IMOBILUL NR. 438**

Oficiul de Cadastru și Publicitate Imobiliară PRAHOVA
Biroul de Cadastru și Publicitate Imobiliară Câmpina

A. Partea I. Descrierea imobilului

TEREN Intravilan

Adresa: Loc. Provita De Sus, Jud. Prahova

Nr. Crt	Nr cadastral Nr. topografic	Suprafața* (mp)	Observații / Referințe
A1		Din acte: 1.114 Masurata: 508	Sector cadastral:12 Teren imprejmuit;

B. Partea II. Proprietari și acte

Inscrieri privitoare la dreptul de proprietate și alte drepturi reale		Referințe
/		
Act Notarial nr. CM 107/2003, din 17/06/2003 emis de BNP Margarit Musat (Completare cu Închiriere de Rectificare nr.17522 din 22.10.2007.);		
B1	Intabulare, drept de PROPRIETATE, dobandit prin Succesiune, cota actuala 3/16, cota initiala 1/1 1) VOICA MIRCEA DEFUNCT:Da	A1
B2	Intabulare, drept de PROPRIETATE, dobandit prin Succesiune, cota actuala 3/16, cota initiala 1/1 1) VOICA OTILIA	A1
Fisa De Interviu nr. Neidentificat, din 01/01/2000 emis de Neidentificat (Cotă parte de 5/8 din dreptul de proprietate neidentificată.);		
B3	Intabulare, drept de PROPRIETATE, dobandit prin Succesiune, cota actuala 5/8, cota initiala 1/1 1) NEIDENTIFICAT NEIDENTIFICAT	A1

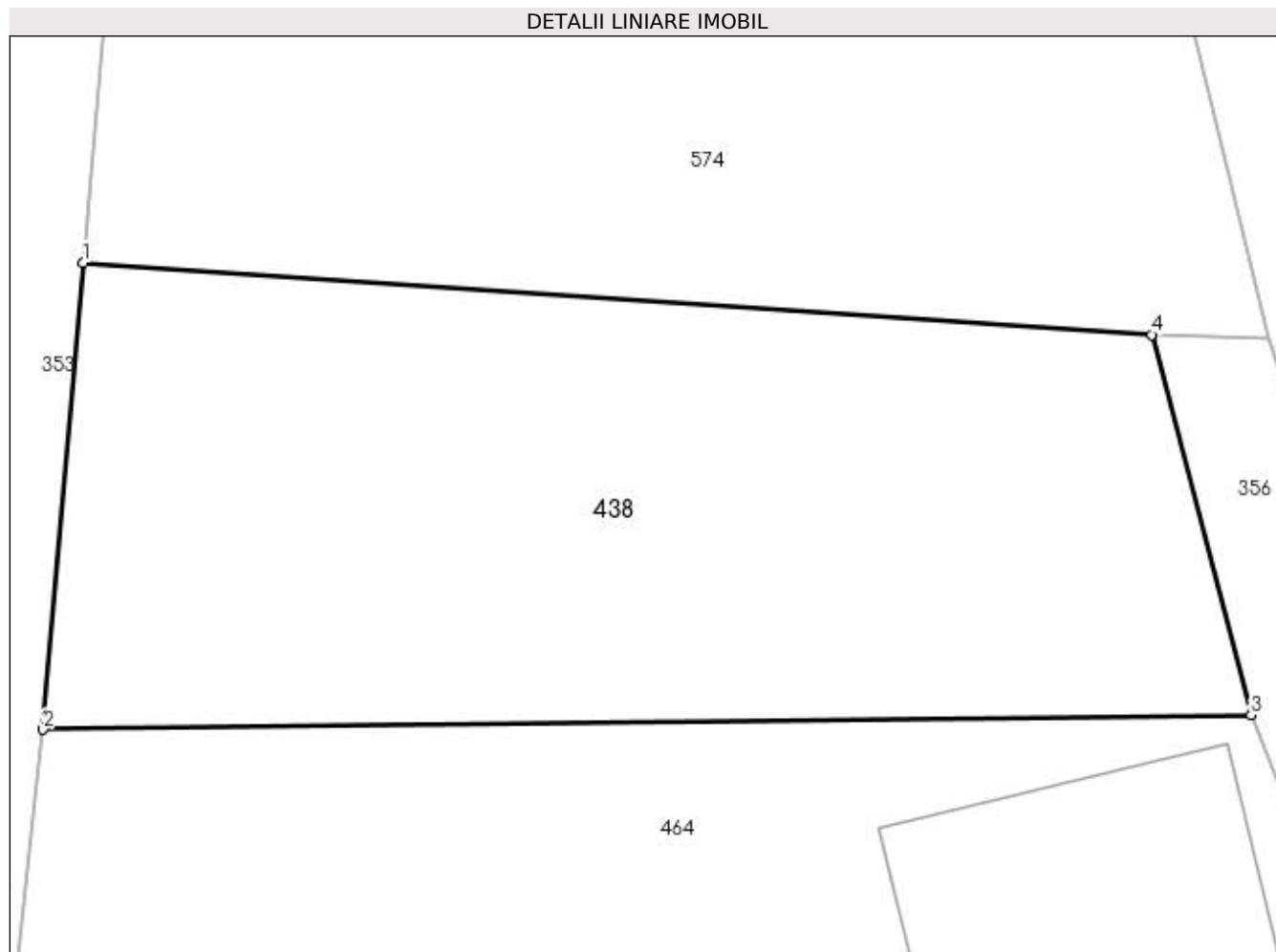
C. Partea III. SARCINI .

Inscrieri privind dezmembramintele dreptului de proprietate, drepturi reale de garanție și sarcini	Referințe
NU SUNT	

Teren

Nr cadastral	Suprafața (mp)*	Observații / Referințe
	Din acte: 1.114 Masurata: 508	

* Suprafața este determinată în planul de proiecție Stereo 70.



Date referitoare la teren

Crt	Categorie folosință	Intra vilan	Suprafața (mp)	Tarla	Parcelă	Nr. topo	Observații / Referințe
1	arabil	DA	508	1	41	-	

Lungime Segmente

1) Valorile lungimilor segmentelor sunt obținute din proiecție în plan.

Punct început	X / Y	Punct sfârșit	X / Y	Lungime segment (** (m)
1	549.817,315 405.540,69	2	549.816,012 405.525,525	15.221
2	549.816,012 405.525,525	3	549.855,268 405.525,991	39.259
3	549.855,268 405.525,991	4	549.852,04 405.538,346	12.77
4	549.852,04 405.538,346	1	549.817,315 405.540,69	34.804

**** Lungimile segmentelor sunt determinate în planul de proiecție Stereo 70 și sunt rotunjite la 1 milimetru.**

***** Distanța dintre puncte este formată din segmente cumulate ce sunt mai mici decât valoarea 1 milimetru.**

**DATE DESPRE IMOBILUL NR. 439**

Oficiul de Cadastru și Publicitate Imobiliară PRAHOVA
Biroul de Cadastru și Publicitate Imobiliară Câmpina

A. Partea I. Descrierea imobilului

TEREN Intravilan

Adresa: Loc. Provita De Sus, Jud. Prahova

Nr. Crt	Nr cadastral Nr. topografic	Suprafața* (mp)	Observații / Referințe
A1	20723	Din acte: 780 Masurata: 772	Sector cadastral:12 Teren imprejmuit;

B. Partea II. Proprietari și acte

Inscrieri privitoare la dreptul de proprietate și alte drepturi reale		Referințe
19405 / 12/12/2012		
Act Notarial nr. 2844, din 11/12/2012 emis de MUSAT ROXANA ANDREEA;		
B2	Intabulare, drept de PROPRIETATEcumparare ca bun comun, dobandit prin Conventie, cota actuala 1/1, cota initiala 1/1 1) VOINEA INOCENTIU-GABRIEL 2) VOINEA VICTORIA-CRISTINA	A1

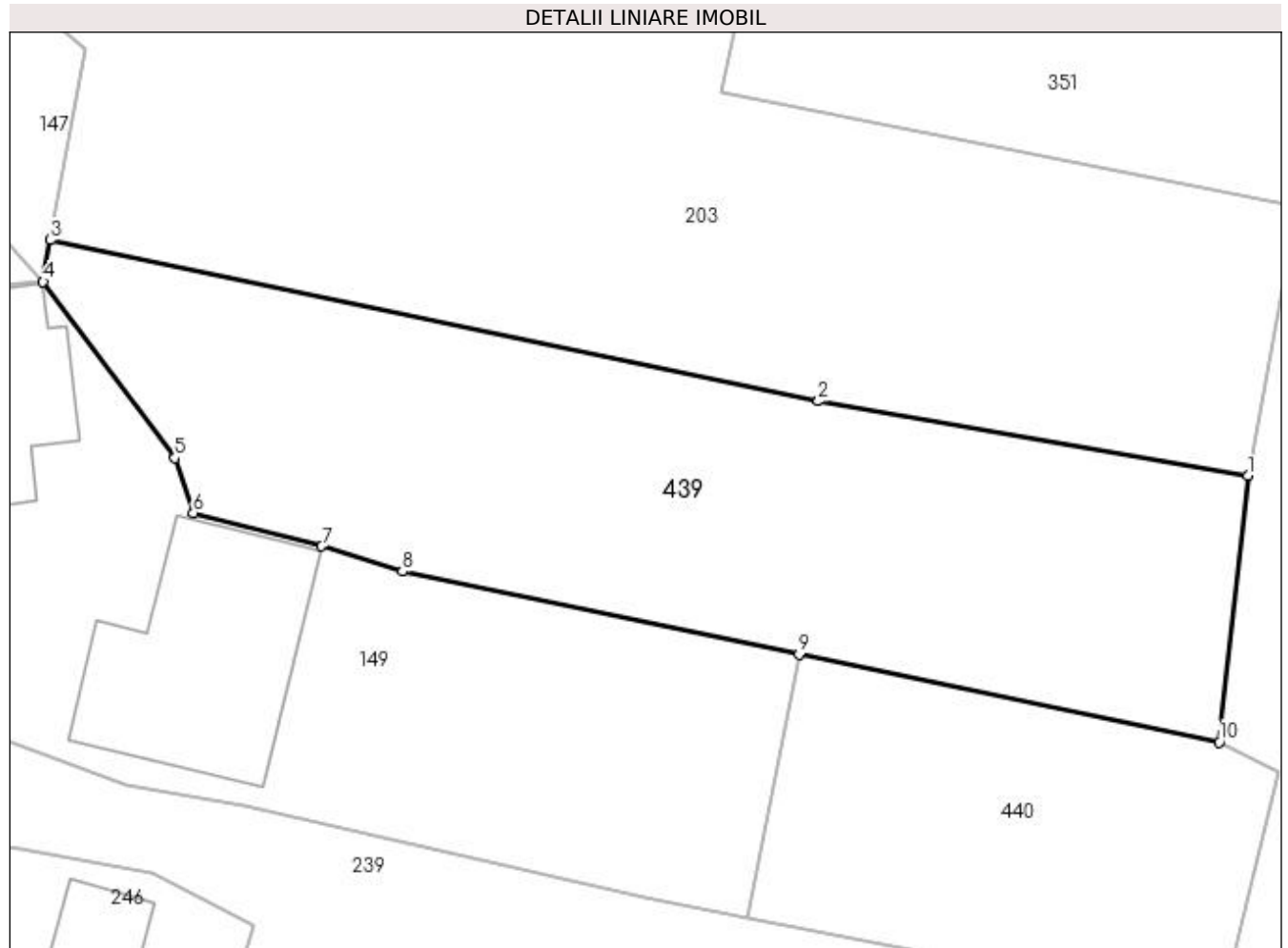
C. Partea III. SARCINI .

Inscrieri privind dezmembramintele dreptului de proprietate, drepturi reale de garanție și sarcini	Referințe
NU SUNT	

Teren

Nr cadastral	Suprafața (mp)*	Observații / Referințe
20723	Din acte: 780 Masurata: 772	

* Suprafața este determinată în planul de proiecție Stereo 70.



Date referitoare la teren

Crt	Categorie folosință	Intra vilan	Suprafața (mp)	Tarla	Parcelă	Nr. topo	Observații / Referințe
1	arabil	DA	772	3	177	-	

Lungime Segmente

1) Valorile lungimilor segmentelor sunt obținute din proiecție în plan.

Punct început	X / Y	Punct sfârșit	X / Y	Lungime segment (** (m)
1	549.679,725 405.219,802	2	549.657,485 405.223,652	22.571
2	549.657,485 405.223,652	3	549.617,755 405.231,991	40.596
3	549.617,755 405.231,991	4	549.617,364 405.229,835	2.191
4	549.617,364 405.229,835	5	549.624,185 405.220,713	11.39
5	549.624,185 405.220,713	6	549.625,149 405.217,878	2.994

Punct început	X / Y	Punct sfârșit	X / Y	Lungime segment (** (m)
6	549.625,149 405.217,878	7	549.631,78 405.216,146	6.853
7	549.631,78 405.216,146	8	549.635,97 405.214,84	4.389
8	549.635,97 405.214,84	9	549.656,496 405.210,554	20.969
9	549.656,496 405.210,554	10	549.678,242 405.206,013	22.215
10	549.678,242 405.206,013	1	549.679,725 405.219,802	13.869

** Lungimile segmentelor sunt determinate în planul de proiecție Stereo 70 și sunt rotunjite la 1 milimetru.

*** Distanța dintre puncte este formată din segmente cumulate ce sunt mai mici decât valoarea 1 milimetru.

**DATE DESPRE IMOBILUL NR. 440**

Oficiul de Cadastru și Publicitate Imobiliară PRAHOVA
Biroul de Cadastru și Publicitate Imobiliară Câmpina

A. Partea I. Descrierea imobilului

TEREN Intravilan

Adresa: Loc. Provita De Sus, Jud. Prahova

Nr. Crt	Nr cadastral Nr. topografic	Suprafața* (mp)	Observații / Referințe
A1		344	Sector cadastral:12 Teren neimprejmuit;

B. Partea II. Proprietari și acte

Inscrieri privitoare la dreptul de proprietate și alte drepturi reale	Referințe
/	
Act Normativ nr. Legea 7, din 13/03/1996 emis de PARLAMENTUL ROMÂNIEI;	
B1	A1
1) COMUNA PROVIȚA DE SUS, CIF:2845362, PROPRIETAR NEIDENTIFICAT	

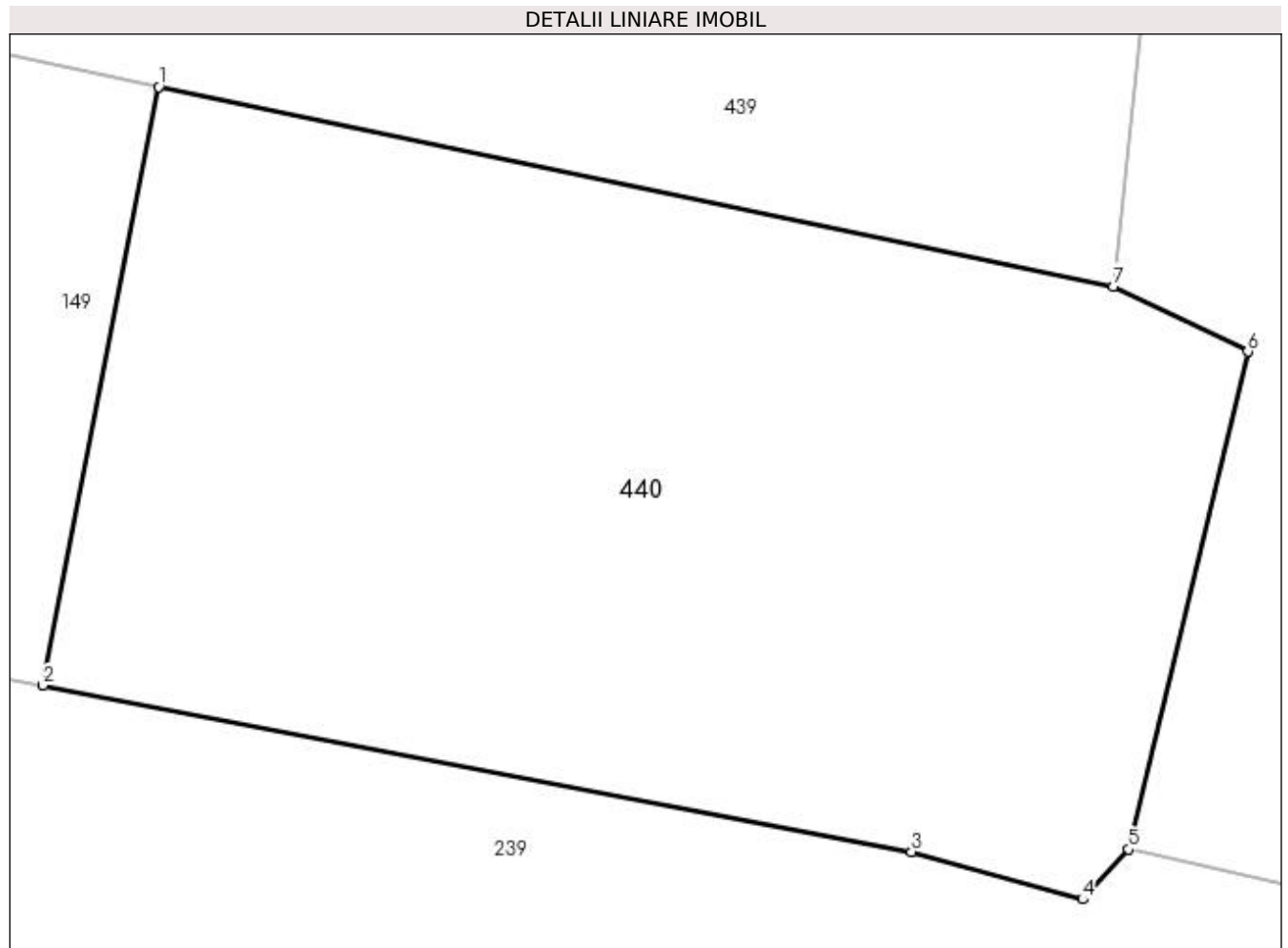
C. Partea III. SARCINI .

Inscrieri privind dezmembramintele dreptului de proprietate, drepturi reale de garanție și sarcini	Referințe
NU SUNT	

Teren

Nr cadastral	Suprafața (mp)*	Observații / Referințe
	344	

* Suprafața este determinată în planul de proiecție Stereo 70.



Date referitoare la teren

Crt	Categorie folosință	Intravilan	Suprafața (mp)	Tarla	Parcelă	Nr. topo	Observații / Referințe
1	faneata	DA	344	3	186	-	

Lungime Segmente

1) Valorile lungimilor segmentelor sunt obținute din proiecție în plan.

Punct început	X / Y	Punct sfârșit	X / Y	Lungime segment (** (m)
1	549.656,496 405.210,554	2	549.653,859 405.196,927	13.88
2	549.653,859 405.196,927	3	549.673,646 405.193,144	20.145
3	549.673,646 405.193,144	4	549.677,543 405.192,06	4.045
4	549.677,543 405.192,06	5	549.678,591 405.193,196	1.546
5	549.678,591 405.193,196	6	549.681,307 405.204,526	11.651

Punct început	X / Y	Punct sfârșit	X / Y	Lungime segment (** (m)
6	549.681,307 405.204,526	7	549.678,242 405.206,013	3.407
7	549.678,242 405.206,013	1	549.656,496 405.210,554	22.215

** Lungimile segmentelor sunt determinate în planul de proiecție Stereo 70 și sunt rotunjite la 1 milimetru.

*** Distanța dintre puncte este formată din segmente cumulate ce sunt mai mici decât valoarea 1 milimetru.

**DATE DESPRE IMOBILUL NR. 441**

Oficiul de Cadastru și Publicitate Imobiliară PRAHOVA
Biroul de Cadastru și Publicitate Imobiliară Câmpina

A. Partea I. Descrierea imobilului

TEREN Intravilan

Adresa: Loc. Provita De Sus, Nr. 268, Jud. Prahova, T 1 ; CC 20 ; CC 21

Nr. Crt	Nr cadastral Nr. topografic	Suprafața* (mp)	Observații / Referințe
A1	20720	600	Sector cadastral:12 Teren imprejmuit;

Construcții

Crt	Nr cadastral Nr. topografic	Adresa	Observații / Referințe
A1.1	20720-C1	Loc. Provita De Sus, Nr. 268, Jud. Prahova, T 1 ; CC 20 ; CC 21	Nr. niveluri:2; S. construita la sol:120 mp; S. construita desfasurata:234 mp; LOCUINTA (P+M) ; SC DESF. = 234 MP ; SC PARTER = 120 MP ; SC MANSARDA = 105.00 MP ; SC BALCOANE = 9.00 MP .

B. Partea II. Proprietari și acte

Inscrieri privitoare la dreptul de proprietate și alte drepturi reale		Referințe
15576 / 08/09/2014		
Act Notarial nr. 2948, din 05/09/2014 emis de NP POP MIHAELA CRISTINA;		
B1	Se infiinteaza cartea funciara 20720 a imobilului cu numarul cadastral 20720/Provita de Sus, rezultat din dezmembrarea imobilului cu numarul cadastral 10086 (identificator electronic 20129) in scris in cartea funciara 718 (identificator electronic 20129);	A1
Act Administrativ nr. 846, din 06/07/2012 emis de OCPI PH;		
B3	se noteaza din oficiu propunerea de dezmembrare aimobilului	A1
<i>OBSERVATII: pozitie transcrisa din CF 20129/Provita de Sus, in scrisa prin incheierea nr. 9961 din 06/07/2012;</i>		
15578 / 08/09/2014		
Act Notarial nr. 2949, din 05/09/2014 emis de NP POP MIHAELA CRISTINA;		
B4	Intabulare, drept de PROPRIETATEcumparare ca bun comun, dobandit prin Conventie, cota actuala 1/1, cota initiala 1/1 1) RINCIOAGA MARIA MONICA 2) RINCIOAGA PETRE RAZVAN	A1
20082 / 19/08/2019		
Act Administrativ nr. 19971, din 14/08/2019 emis de BCPI CAMPINA (act administrativ nr 4305 din 09.08.2019, emis de PRIMARIA PROVITA DE SUS;act administrativ nr 3244 din 31.08.2015, emis de PRIMARIA PROVITA DE SUS);		
B5	se actualizeaza informatiile cadastrale in sensul schimbarii categoriei de folosinta a imobilului din teren curti constructii de 3 mp si teren arabil de 597 mp in teren curti constructii conform documentatiei tehnice avizate	A1
B6	Intabulare, drept de PROPRIETATE, dobandit prin Construire, cota actuala 1/1, cota initiala 1/1 1) RINCIOAGA PETRE RAZVAN 2) RINCIOAGA MARIA-MONICA	A1.1

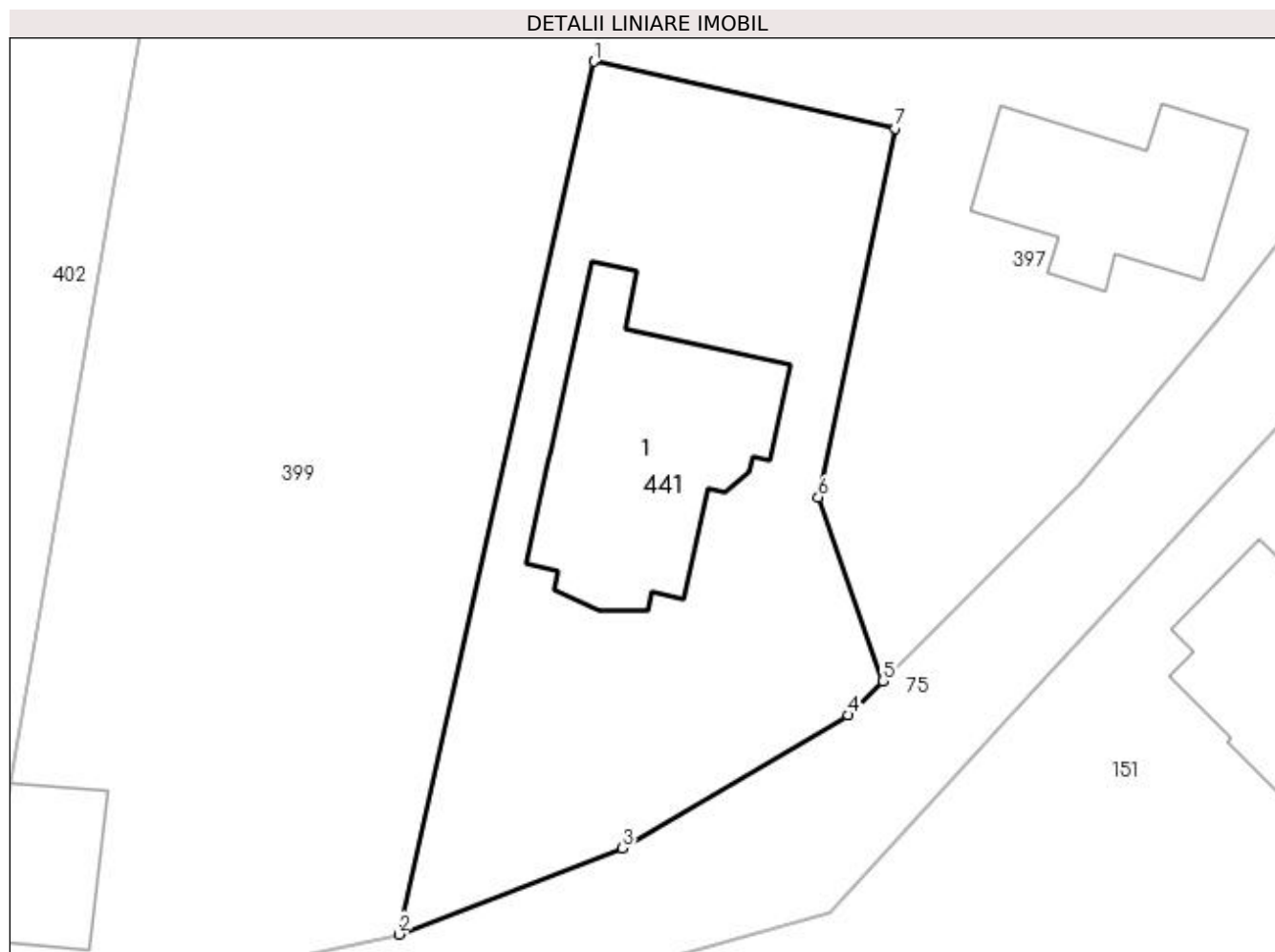
C. Partea III. SARCINI .

Inscrieri privind dezmembramintele dreptului de proprietate, drepturi reale de garanție și sarcini	Referințe
NU SUNT	

Teren

Nr cadastral	Suprafața (mp)*	Observații / Referințe
20720	600	

* Suprafața este determinată în planul de proiecție Stereo 70.



Date referitoare la teren

Crt	Categorie folosință	Intra vilan	Suprafața (mp)	Tarla	Parcelă	Nr. topo	Observații / Referințe
1	curți constructii	DA	600	1	20, 21	-	

Date referitoare la construcții

Crt	Număr	Destinație construcție	Supraf. (mp)	Situație juridică	Observații / Referințe
A1.1	20720-C1	construcții de locuințe	Din acte: 0 Masurata: 120	Cu acte	Nr. niveluri:2; S. construita la sol:120 mp; S. construita desfasurata:234 mp; LOCUINTA (P+M) ; SC DESF. = 234 MP ; SC PARTER = 120 MP ; SC MANSARDA = 105.00 MP ; SC BALCOANE = 9.00 MP .

Lungime Segmente

1) Valorile lungimilor segmentelor sunt obținute din proiecție în plan.

Punct început	X / Y	Punct sfârșit	X / Y	Lungime segment (** (m)
1	549.689,319 405.411,843	2	549.679,96 405.369,944	42.932
2	549.679,96 405.369,944	3	549.690,694 405.374,092	11.508

Punct început	X / Y	Punct sfârșit	X / Y	Lungime segment (** (m)
3	549.690,694 405.374,092	4	549.701,521 405.380,465	12.563
4	549.701,521 405.380,465	5	549.703,206 405.382,104	2.351
5	549.703,206 405.382,104	6	549.700,108 405.390,923	9.347
6	549.700,108 405.390,923	7	549.703,806 405.408,636	18.095
7	549.703,806 405.408,636	1	549.689,319 405.411,843	14.838

** Lungimile segmentelor sunt determinate în planul de proiecție Stereo 70 și sunt rotunjite la 1 milimetru.

*** Distanța dintre puncte este formată din segmente cumulate ce sunt mai mici decât valoarea 1 milimetru.

**DATE DESPRE IMOBILUL NR. 442**

Oficiul de Cadastru și Publicitate Imobiliară PRAHOVA
Biroul de Cadastru și Publicitate Imobiliară Câmpina

A. Partea I. Descrierea imobilului

TEREN Intravilan

Nr. CF vechi:605
Nr. cadastral vechi:10008

Adresa: Loc. Provita De Sus, Str Principala, Nr. 120, Jud. Prahova

Nr. Crt	Nr cadastral Nr. topografic	Suprafața* (mp)	Observații / Referințe
A1	20035	360	Sector cadastral:13 Teren imprejmuit;

Construcții

Crt	Nr cadastral Nr. topografic	Adresa	Observații / Referințe
A1.1	20035-C1	Loc. Provita De Sus, Str Principala, Nr. 120, Jud. Prahova	Nr. niveluri:1; S. construita la sol:155 mp; LOCUINTA

B. Partea II. Proprietari și acte

Inscrieri privitoare la dreptul de proprietate și alte drepturi reale		Referințe
503 / 14/01/2008		
Act Notarial nr. 106, din 11/01/2008 emis de BNP IVAN MIHAELA;		
B4	Intabulare, drept de PROPRIETATE donatie, dobandit prin Conventie, cota actuala 1/2, cota initiala 1/2 1) BURLACU FLORINA CORINA	A1, A1.1
954 / 23/01/2009		
Act Administrativ nr. 295, din 30/01/2008 emis de PRIMARIA COM.PROVITA DE SUS;		
B6	se noteaza schimbarea adresei imobilului de sub A1 din Provita de Sus ,sat Provita de Sus ,nr 99 in Provita de Sus ,sat Provita de Sus ,nr 120	A1, A1.1
10872 / 27/06/2014		
Act Notarial nr. 187, din 23/06/2014 emis de IVAN MIHAELA;		
B7	Intabulare, drept de PROPRIETATE mostenire, dobandit prin Succesiune, cota actuala 1/8, cota initiala 1/8 1) BURLACU-POSTELNICU TEODORA	A1, A1.1
B8	Intabulare, drept de PROPRIETATE mostenire, dobandit prin Succesiune, cota actuala 3/8, cota initiala 3/8 1) BURLACU CORINA-FLORINA	A1, A1.1

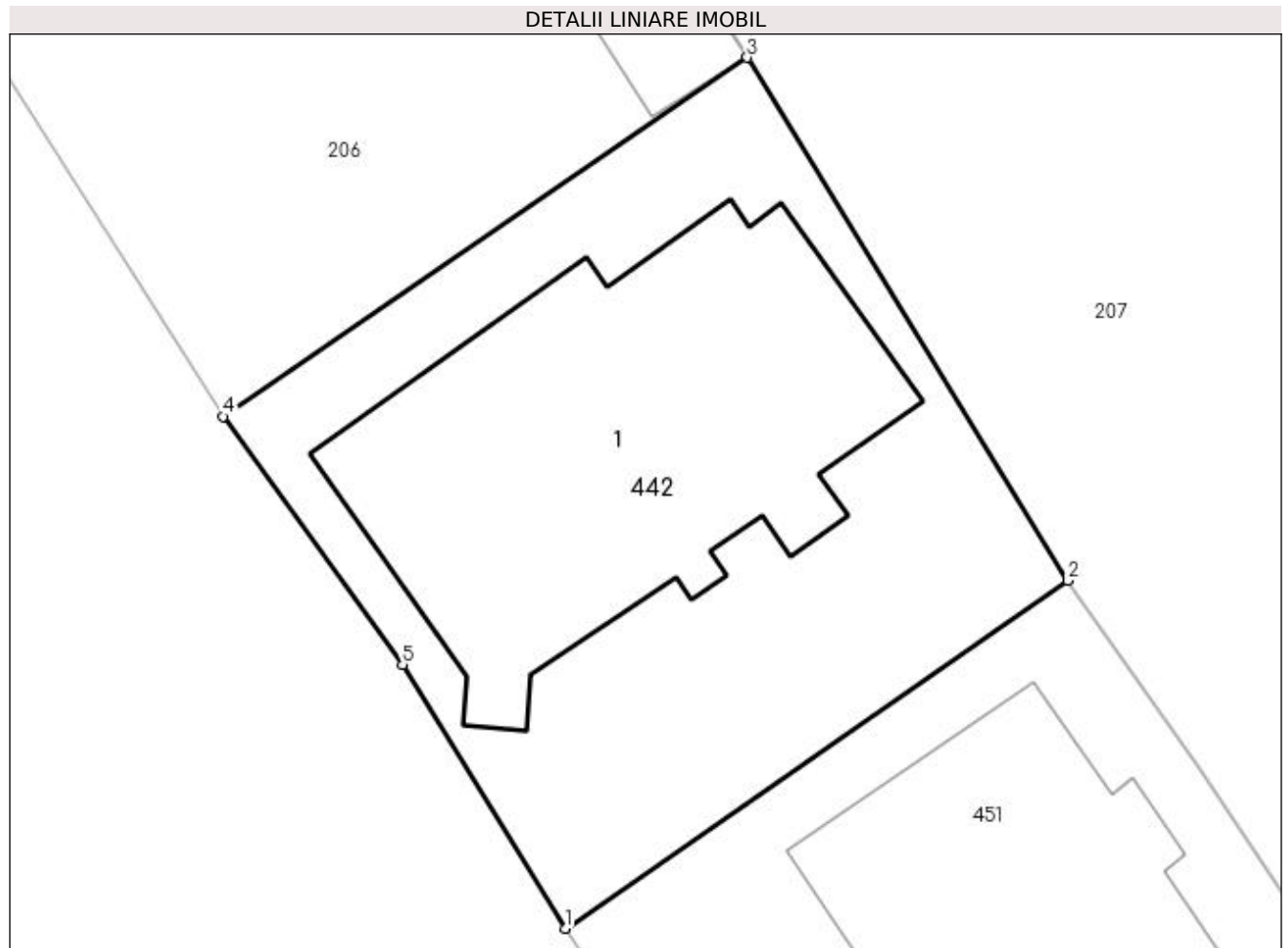
C. Partea III. SARCINI

Inscrieri privind dezmembramintele dreptului de proprietate, drepturi reale de garanție și sarcini		Referințe
871 / 22/01/2009		
Act Notarial nr. 221, din 21/01/2009 emis de NP IVAN MIHAELA;		
C1	se noteaza obligatia de intretinere si ingrijire in favoarea lui Burlacu Erica asupra cotei proprietatea lui Burlacu Nicolae Mihail(casatorit Burlacu-Postelnicu Nicolae Mihail)	A1, A1.1

Teren

Nr cadastral	Suprafața (mp)*	Observații / Referințe
20035	360	

* Suprafața este determinată în planul de proiecție Stereo 70.



Date referitoare la teren

Crt	Categorie folosință	Intra vilan	Suprafața (mp)	Tarla	Parcelă	Nr. topo	Observații / Referințe
1	curți constructii	DA	360	14	418, 418/1, 418/2	-	

Date referitoare la construcții

Crt	Număr	Destinație construcție	Supraf. (mp)	Situație juridică	Observații / Referințe
A1.1	20035-C1	construcții de locuințe	Din acte: 0 Masurata: 155	Cu acte	Nr. niveluri:1; S. construita la sol:155 mp; LOCUINTA

Lungime Segmente

1) Valorile lungimilor segmentelor sunt obținute din proiecție în plan.

Punct început	X / Y	Punct sfârșit	X / Y	Lungime segment (** (m)
1	550.111,51 404.256,431	2	550.127,0 404.267,15	18.837
2	550.127,0 404.267,15	3	550.117,113 404.283,247	18.891
3	550.117,113 404.283,247	4	550.100,956 404.272,2	19.573

Punct început	X / Y	Punct sfârșit	X / Y	Lungime segment (** (m)
4	550.100,956 404.272,2	5	550.106,498 404.264,547	9.449
5	550.106,498 404.264,547	1	550.111,51 404.256,431	9.539

** Lungimile segmentelor sunt determinate în planul de proiecție Stereo 70 și sunt rotunjite la 1 milimetru.

*** Distanța dintre puncte este formată din segmente cumulate ce sunt mai mici decât valoarea 1 milimetru.

**DATE DESPRE IMOBILUL NR. 443**

Oficiul de Cadastru și Publicitate Imobiliară PRAHOVA
Biroul de Cadastru și Publicitate Imobiliară Câmpina

A. Partea I. Descrierea imobilului

TEREN Intravilan

Adresa: Loc. Provita De Sus, Jud. Prahova

Nr. Crt	Nr cadastral Nr. topografic	Suprafața* (mp)	Observații / Referințe
A1	20674	2.100	Sector cadastral:16 Teren imprejmuit;

B. Partea II. Proprietari și acte

Inscrieri privitoare la dreptul de proprietate și alte drepturi reale	Referințe
10755 / 23/04/2019	
Act Notarial nr. 2187, din 22/04/2019 emis de NP Pop Mihaela Cristina;	
B3	A1
Intabulare, drept de PROPRIETATEcumparare ca bun propriu, dobandit prin Conventie, cota actuala 1/1, cota initiala 1/1 1) SCRIPCARIU DANIEL-PETRISOR	

C. Partea III. SARCINI .

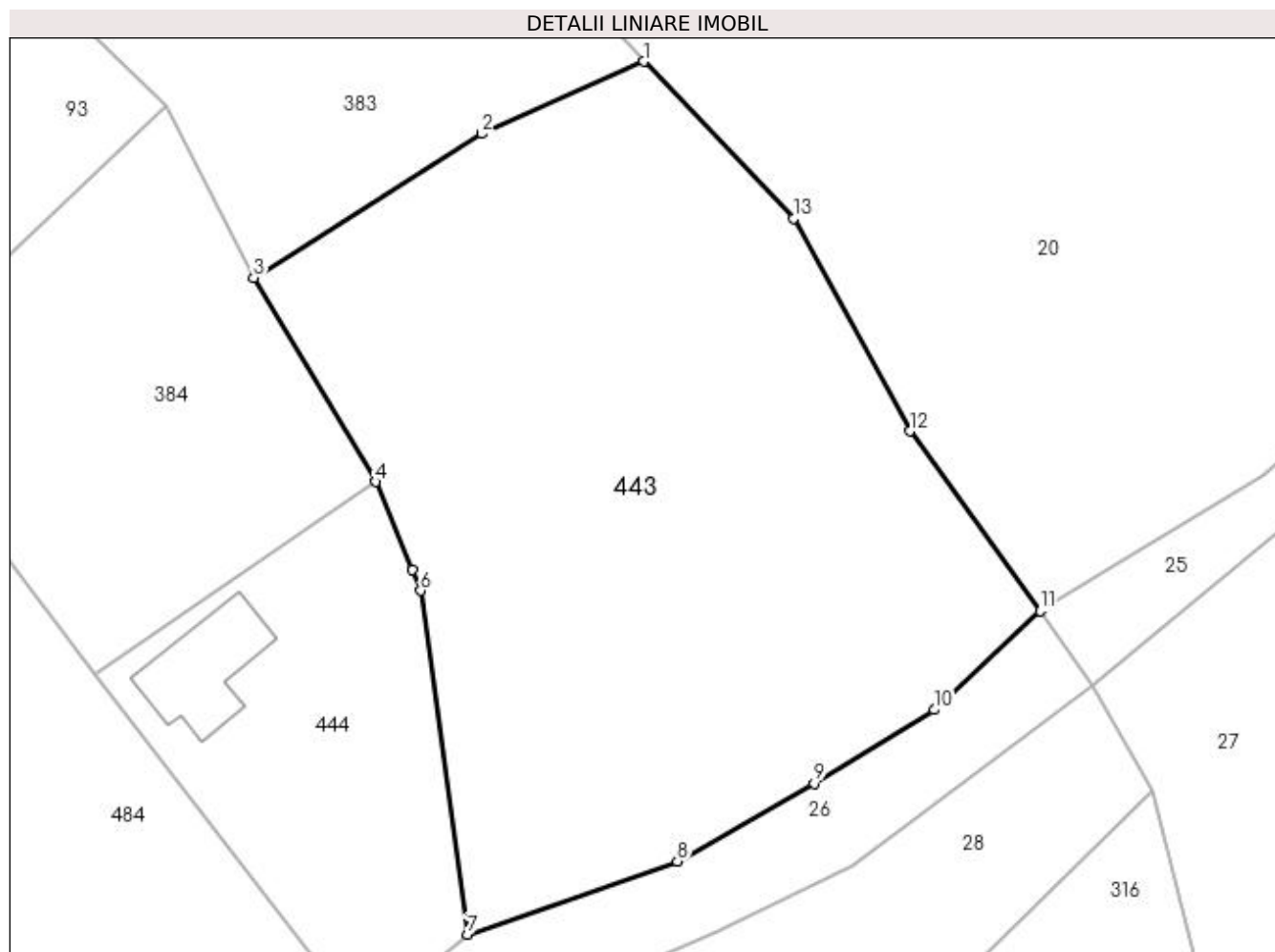
Inscrieri privind dezmembramintele dreptului de proprietate, drepturi reale de garanție și sarcini	Referințe
NU SUNT	

Anexa Nr. 1 La Partea I

Teren

Nr cadastral	Suprafața (mp)*	Observații / Referințe
20674	2.100	

* Suprafața este determinată în planul de proiecție Stereo 70.



Date referitoare la teren

Crt	Categorie folosință	Intra vilan	Suprafața (mp)	Tarla	Parcelă	Nr. topo	Observații / Referințe
1	faneata	DA	2.100	10	1088	-	

Lungime Segmente

1) Valorile lungimilor segmentelor sunt obținute din proiecție în plan.

Punct început	X / Y	Punct sfârșit	X / Y	Lungime segment (** (m)
1	551.225,459 403.642,446	2	551.213,392 403.637,066	13.212
2	551.213,392 403.637,066	3	551.196,377 403.626,323	20.123
3	551.196,377 403.626,323	4	551.205,473 403.611,094	17.739
4	551.205,473 403.611,094	5	551.208,198 403.604,51	7.126
5	551.208,198 403.604,51	6	551.208,833 403.602,978	1.658

Punct început	X / Y	Punct sfârşit	X / Y	Lungime segment (** (m)
6	551.208,833 403.602,978	7	551.212,316 403.577,344	25.87
7	551.212,316 403.577,344	8	551.227,997 403.582,803	16.604
8	551.227,997 403.582,803	9	551.238,184 403.588,6	11.721
9	551.238,184 403.588,6	10	551.247,142 403.594,1	10.512
10	551.247,142 403.594,1	11	551.255,08 403.601,455	10.822
11	551.255,08 403.601,455	12	551.245,336 403.614,883	16.591
12	551.245,336 403.614,883	13	551.236,651 403.630,743	18.082
13	551.236,651 403.630,743	1	551.225,459 403.642,446	16.193

** Lungimile segmentelor sunt determinate în planul de proiecție Stereo 70 și sunt rotunjite la 1 milimetru.

*** Distanța dintre puncte este formată din segmente cumulate ce sunt mai mici decât valoarea 1 milimetru.

**DATE DESPRE IMOBILUL NR. 444**

Oficiul de Cadastru și Publicitate Imobiliară PRAHOVA
Biroul de Cadastru și Publicitate Imobiliară Câmpina

A. Partea I. Descrierea imobilului

TEREN Intravilan

Nr. CF vechi:111

Nr. cadastral vechi:141

Adresa: Loc. Provita De Sus, Nr. 9, Jud. Prahova

Nr. Crt	Nr cadastral Nr. topografic	Suprafața* (mp)	Observații / Referințe
A1	20986	Din acte: 600 Masurata: 596	Sector cadastral:16 Teren imprejmuit;

Construcții

Crt	Nr cadastral Nr. topografic	Adresa	Observații / Referințe
A1.1	20986-C1	Loc. Provita De Sus, Nr. 9, Jud. Prahova	Nr. niveluri:3; S. construita la sol:57 mp; S. construita defasurata:108 mp; Locuinta S+P+1 ; anul construirii : 2003

B. Partea II. Proprietari și acte

Inscrieri privitoare la dreptul de proprietate și alte drepturi reale		Referințe
4265 / 02/12/2002		
Act Notarial nr. 1408, din 29/03/2002 emis de NP Musat M;		
B1	Intabulare, drept de PROPRIETATE cumparare ca bun comun, dobandit prin Conventie, cota actuala 1/1, cota initiala 1/1 1) FRISCOSU DUMITRU 2) FRISCOSU LILIANA <i>OBSERVATII: (provenita din conversia CF 111)</i>	A1
22348 / 31/05/2021		
Act Administrativ nr. 3471, din 28/05/2021 emis de PRIMARIA COMUNEI PROVITA DE SUS (act administrativ nr 3470 din 28.05.2021, emis de PRIMARIA COMUNEI PROVITA DE SUS;inscris sub semnatura privata nr 6 din 28.05.2021, emis de SOARE CONSTANTIN OCTAVIAN;act administrativ nr 69 din 31.05.2021, emis de BANCA TRANSILVANIA;act administrativ nr 21215 din 21.05.2021, emis de BCPI CAMPINA;act administrativ nr 3465 din 28.05.2021, emis de PRIMARIA COMUNEI PROVITA DE SUS;act administrativ nr 10 din 15.08.2002, emis de PRIMARIA COMUNEI PROVITA DE SUS);		
B2	se actualizeaza informatiile cadastrale in sensul schimbarii categoriei de folosinta a imobilului din teren faneata in teren curti constructii in suparfata de 240 mp si teren faneata in suprafata de 356 mp, conform documentatiei tehnice avizate	A1
B3	Intabulare, drept de PROPRIETATE, dobandit prin Construire, cota actuala 1/1, cota initiala 1/1 1) FRICOSU DUMITRU 2) FRICOSU LILIANA	A1.1
B4	se actualizeaza informatiile cadastrale in sensul ca adresa actuala a imobilului este com. Provita De Sus, Nr. 9, Jud. Prahova, T10, parcela 1088/1,conform documentatiei tehnice avizate	A1, A1.1
B5	se repositioneaza imobilul, conform documentatiei tehnice avizate	A1, A1.1

C. Partea III. SARCINI .

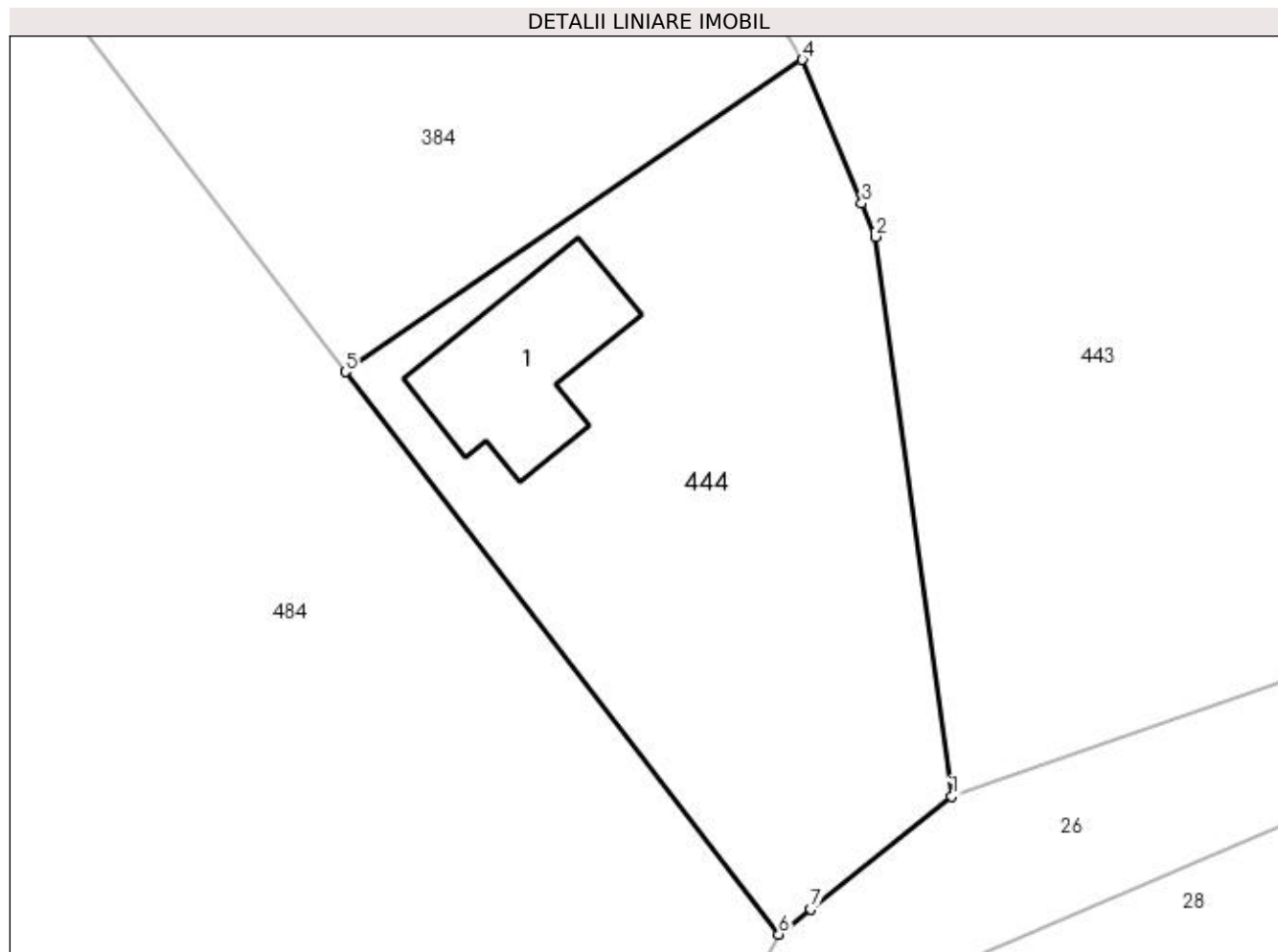
Inscrieri privind dezmembramintele dreptului de proprietate, drepturi reale de garanție și sarcini	Referințe
NU SUNT	

Anexa Nr. 1 La Partea I

Teren

Nr cadastral	Suprafața (mp)*	Observații / Referințe
20986	Din acte: 600 Masurata: 596	

* Suprafața este determinată în planul de proiecție Stereo 70.



Date referitoare la teren

Crt	Categorie folosință	Intra vilan	Suprafața (mp)	Tarla	Parcelă	Nr. topo	Observații / Referințe
1	curți construcții	DA	240	10	1088/1	-	
2	faneata	DA	356	10	1088/1	-	

Date referitoare la construcții

Crt	Număr	Destinație construcție	Supraf. (mp)	Situație juridică	Observații / Referințe
A1.1	20986-C1	construcții de locuințe	Din acte: 0 Masurata: 57	Cu acte	Nr. niveluri:3; S. construita la sol:57 mp; S. construita desfasurata:108 mp; Locuinta S+P+1 ; anul construirii : 2003

Lungime Segmente

1) Valorile lungimilor segmentelor sunt obținute din proiecție în plan.

Punct început	X / Y	Punct sfârșit	X / Y	Lungime segment (** (m)
1	551.212,316 403.577,344	2	551.208,833 403.602,978	25.87
2	551.208,833 403.602,978	3	551.208,198 403.604,51	1.658

Punct început	X / Y	Punct sfârşit	X / Y	Lungime segment (** (m)
3	551.208,198 403.604,51	4	551.205,473 403.611,094	7.126
4	551.205,473 403.611,094	5	551.184,537 403.596,784	25.359
5	551.184,537 403.596,784	6	551.204,396 403.571,013	32.535
6	551.204,396 403.571,013	7	551.205,853 403.572,177	1.865
7	551.205,853 403.572,177	1	551.212,316 403.577,344	8.275

** Lungimile segmentelor sunt determinate în planul de proiecție Stereo 70 și sunt rotunjite la 1 milimetru.

*** Distanța dintre puncte este formată din segmente cumulate ce sunt mai mici decât valoarea 1 milimetru.

**DATE DESPRE IMOBILUL NR. 445**

Oficiul de Cadastru și Publicitate Imobiliară PRAHOVA
Biroul de Cadastru și Publicitate Imobiliară Câmpina

A. Partea I. Descrierea imobilului

TEREN Intravilan

Nr. CF vechi:1365
Nr. cadastral vechi:10492

Adresa: Loc. Provita De Sus, Nr. 12, Jud. Prahova

Nr. Crt	Nr cadastral Nr. topografic	Suprafața* (mp)	Observații / Referințe
A1	20578	Din acte: 7.200 Masurata: 7.238	Sector cadastral:16 Teren neimprejmuit;

Construcții

Crt	Nr cadastral Nr. topografic	Adresa	Observații / Referințe
A1.1	20578-C1	Loc. Provita De Sus, Nr. 12, Jud. Prahova	Nr. niveluri:1; S. construita la sol:144 mp; CONSTRUCTIE LOCUINTA
A1.2	20578-C2	Loc. Provita De Sus, Nr. 12, Jud. Prahova	Nr. niveluri:1; S. construita la sol:100 mp; CONSTRUCTIE LOCUINTA

B. Partea II. Proprietari și acte

Inscrieri privitoare la dreptul de proprietate și alte drepturi reale		Referințe
12509 / 30/07/2010		
Act Notarial nr. 263, din 24/09/2007 emis de NP DOINA ELENA DOBRA;		
B3	Intabulare, drept de PROPRIETATE, dobandit prin Succesiune, cota actuala 3/16, cota initiala 3/16 1) POSTELNICU MIHAIL VASILE	A1, A1.1, A1.2
16334 / 07/10/2010		
Act Notarial nr. 2852, din 06/10/2010 emis de NP ROXANA ANDREEA MUSAT;		
B4	Intabulare, drept de PROPRIETATEcumparare ca bun comun, dobandit prin Conventie, cota actuala 13/16, cota initiala 13/16 1) POSTELNICU MIHAIL-VASILE 2) POSTELNICU CRISTINA	A1, A1.1, A1.2
/		
Act Normativ nr. LEGEA 7, din 13/03/1996 emis de PARLAMENTUL ROMÂNIEI (Adeverință 1366/20.02.2023, act administrativ, Primăria Provita de Sus);		
B5	Intabulare, drept de PROPRIETATE, dobandit prin Lege, cota actuala 1/1, cota initiala 1/1 1) POSTELNICU MIHAIL VASILE	A1.3, A1.4

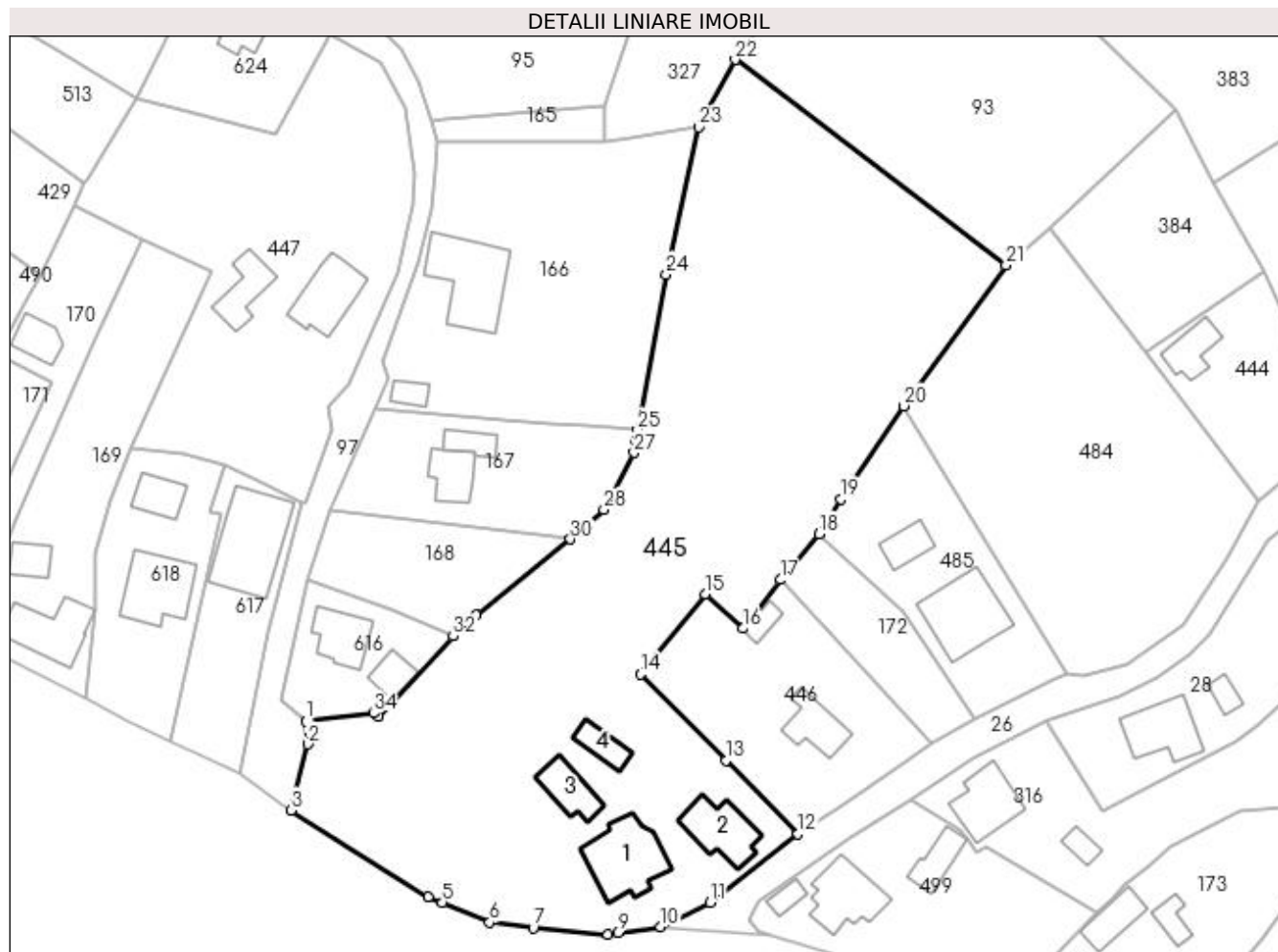
C. Partea III. SARCINI .

Inscrieri privind dezmembramintele dreptului de proprietate, drepturi reale de garanție și sarcini	Referințe
NU SUNT	

Teren

Nr cadastral	Suprafața (mp)*	Observații / Referințe
20578	Din acte: 7.200 Masurata: 7.238	

* Suprafața este determinată în planul de proiecție Stereo 70.



Date referitoare la teren

Crt	Categorie folosință	Intra vilan	Suprafața (mp)	Tarla	Parcelă	Nr. topo	Observații / Referințe
1	curți construcții	DA	1.000	22	728	-	
2	faneata	DA	200	22	728	-	
3	arabil	DA	3.020	22	727	-	
4	faneata	DA	3.018	22	726	-	

Date referitoare la construcții

Crt	Număr	Destinație construcție	Supraf. (mp)	Situație juridică	Observații / Referințe
A1.1	20578-C1	construcții de locuințe	Din acte: 0 Masurata: 144	Cu acte	Nr. niveluri:1; S. construita la sol:144 mp; CONSTRUCTIE LOCUINTA
A1.2	20578-C2	construcții de locuințe	Din acte: 0 Masurata: 100	Cu acte	Nr. niveluri:1; S. construita la sol:100 mp; CONSTRUCTIE LOCUINTA
A1.3		construcții de locuințe	65	Fara acte	Nr. niveluri:1; S. construita la sol:65 mp;
A1.4		construcții anexa	40	Fara acte	Nr. niveluri:1; S. construita la sol:40 mp;

Lungime Segmente

1) Valorile lungimilor segmentelor sunt obținute din proiecție în plan.

Punct început	X / Y	Punct sfârșit	X / Y	Lungime segment (** (m)
1	551.037,704 403.532,267	2	551.038,002 403.528,269	4.009
3	551.035,093 403.516,703	4	551.059,16 403.501,609	28.409
5	551.061,547 403.500,622	6	551.069,81 403.497,061	8.998
7	551.077,46 403.496,097	8	551.090,512 403.495,006	13.098
9	551.092,227 403.495,25	10	551.099,729 403.496,317	7.577
11	551.108,412 403.500,521	12	551.123,776 403.512,596	19.541
13	551.111,139 403.525,422	14	551.096,272 403.540,511	21.183
15	551.107,522 403.554,563	16	551.114,113 403.548,516	8.945
17	551.120,687 403.557,051	18	551.127,522 403.565,059	10.528
19	551.131,309 403.571,158	20	551.142,266 403.587,454	19.637
21	551.160,195 403.612,075	22	551.112,783 403.648,022	59.499
23	551.106,381 403.636,208	24	551.100,72 403.610,478	26.345
25	551.095,682 403.583,205	26	551.095,4 403.581,352	1.874
27	551.095,081 403.579,26	28	551.089,823 403.569,325	11.241
29	551.085,998 403.565,974	30	551.083,92 403.564,154	2.762
31	551.067,419 403.550,835	32	551.063,458 403.547,173	5.394
33	551.050,323 403.533,086	34	551.049,553 403.533,705	0.988

Punct început	X / Y	Punct sfârșit	X / Y	Lungime segment (** (m)
2	551.038,002 403.528,269	3	551.035,093 403.516,703	11.926
4	551.059,16 403.501,609	5	551.061,547 403.500,622	2.583
6	551.069,81 403.497,061	7	551.077,46 403.496,097	7.71
8	551.090,512 403.495,006	9	551.092,227 403.495,25	1.732
10	551.099,729 403.496,317	11	551.108,412 403.500,521	9.647
12	551.123,776 403.512,596	13	551.111,139 403.525,422	18.006
14	551.096,272 403.540,511	15	551.107,522 403.554,563	18.001
16	551.114,113 403.548,516	17	551.120,687 403.557,051	10.773
18	551.127,522 403.565,059	19	551.131,309 403.571,158	7.179
20	551.142,266 403.587,454	21	551.160,195 403.612,075	30.457
22	551.112,783 403.648,022	23	551.106,381 403.636,208	13.437
24	551.100,72 403.610,478	25	551.095,682 403.583,205	27.734
26	551.095,4 403.581,352	27	551.095,081 403.579,26	2.116
28	551.089,823 403.569,325	29	551.085,998 403.565,974	5.085
30	551.083,92 403.564,154	31	551.067,419 403.550,835	21.206
32	551.063,458 403.547,173	33	551.050,323 403.533,086	19.261
34	551.049,553 403.533,705	1	551.037,704 403.532,267	11.936

** Lungimile segmentelor sunt determinate în planul de proiecție Stereo 70 și sunt rotunjite la 1 milimetru.

*** Distanța dintre puncte este formată din segmente cumulate ce sunt mai mici decât valoarea 1 milimetru.

**DATE DESPRE IMOBILUL NR. 446**

Oficiul de Cadastru și Publicitate Imobiliară PRAHOVA
Biroul de Cadastru și Publicitate Imobiliară Câmpina

A. Partea I. Descrierea imobilului

TEREN Intravilan

Adresa: Loc. Provita De Sus, Nr. 11, Jud. Prahova, T 22 ; CC 729 ; A 730

Nr. Crt	Nr cadastral Nr. topografic	Suprafața* (mp)	Observații / Referințe
A1	21235	Din acte: 1.145 Masurata: 1.144	Sector cadastral:16 Teren imprejmuit;

Construcții

Crt	Nr cadastral Nr. topografic	Adresa	Observații / Referințe
A1.1	21235-C1	Loc. Provita De Sus, Nr. 11, Jud. Prahova, T 22 ; CC 729 ; A 730	Nr. niveluri:1; S. construita la sol:73 mp; S. construita desfasurata:73 mp; T 22 ; CC 729 ; A 730
A1.2	21235-C2	Loc. Provita De Sus, Nr. 11, Jud. Prahova, T 22 ; CC 729 ; A 730	Nr. niveluri:1; S. construita la sol:24 mp; S. construita desfasurata:19 mp; ANEXA (P) ; SC DESF. = 19 MP .

B. Partea II. Proprietari și acte

Inscrieri privitoare la dreptul de proprietate și alte drepturi reale	Referințe	
17974 / 29/06/2018		
Act Notarial nr. 751, din 14/11/2007 emis de BN IVAN MIHAELA - SAVULESCU VASILE (hotarare judecatoreasca nr 2983 din 09.10.2009, emis de JUDECATORIA CAMPINA;Contract de Vânzare-Cumpărare nr 1540/228 din 27.05.1959, emis de NOTARIATUL DE STAT AL REGIUNII PLOIESTI;act administrativ nr 3388 din 27.06.2018, emis de PRIMARIA COMUNEI PROVITA DE SUS);		
B2	Intabulare, drept de PROPRIETATE, dobandit prin Succesiune, cota actuala 3/16, cota initiala 3/16 1) NEDELCU GABRIELA SILVIA	A1, A1.1, A1.2
22831 / 27/08/2018		
Act Notarial nr. 2889, din 24/08/2018 emis de NP Ivan Mihaela;		
B4	Intabulare, drept de PROPRIETATEcumparare ca bun propriu, dobandit prin Conventie, cota actuala 13/16, cota initiala 13/16 1) GĂMAN COSMIN-MIHAI	A1, A1.1, A1.2

C. Partea III. SARCINI .

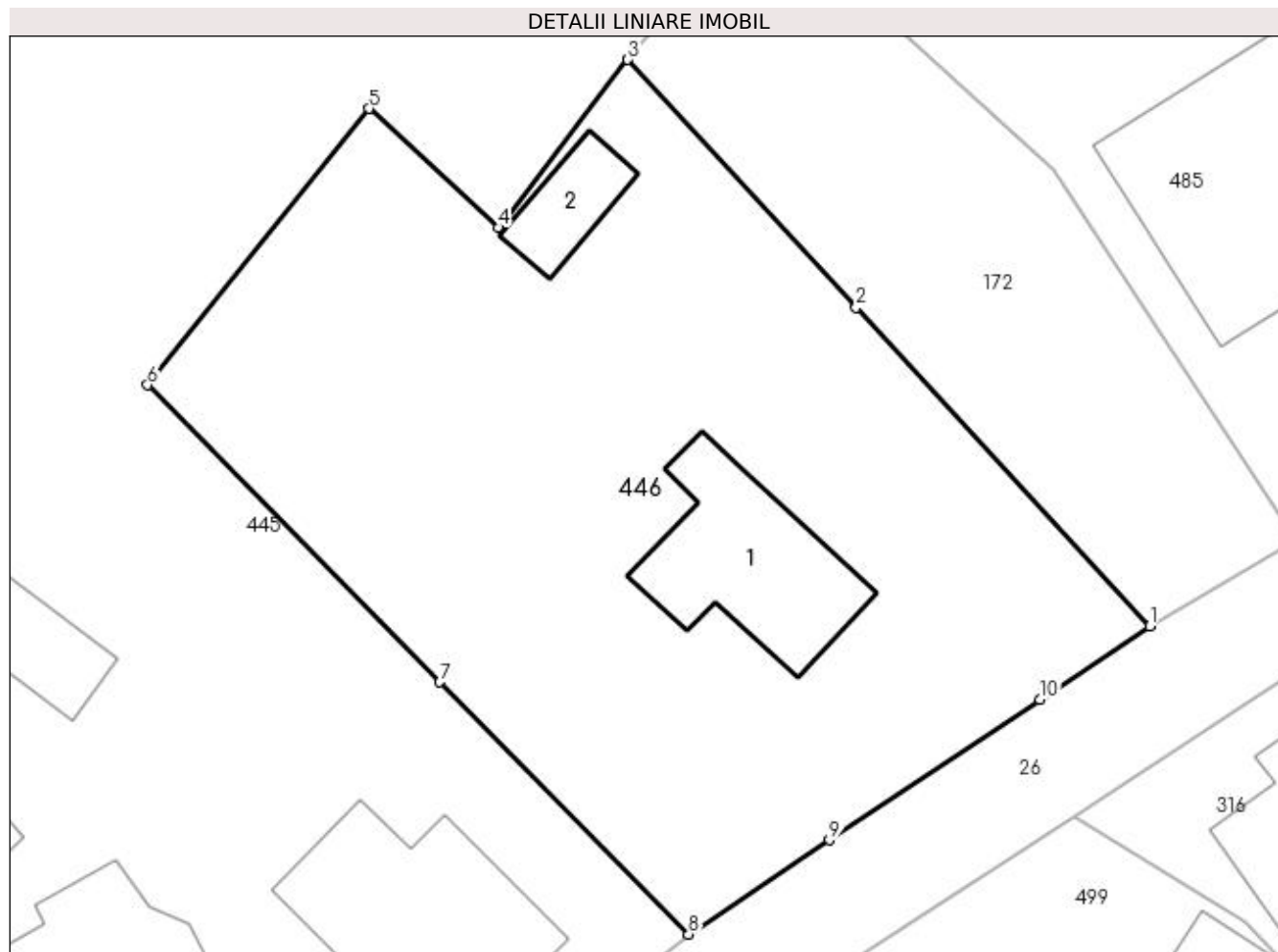
Inscrieri privind dezmembramintele dreptului de proprietate, drepturi reale de garanție și sarcini	Referințe
NU SUNT	

Anexa Nr. 1 La Partea I

Teren

Nr cadastral	Suprafața (mp)*	Observații / Referințe
21235	Din acte: 1.145 Masurata: 1.144	

* Suprafața este determinată în planul de proiecție Stereo 70.



Date referitoare la teren

Crt	Categorie folosință	Intra vilan	Suprafața (mp)	Tarla	Parcelă	Nr. topo	Observații / Referințe
1	curți constructii	DA	450	22	729	-	
2	arabil	DA	537	22	730	-	
3	arabil	DA	157	22	730	-	

Date referitoare la construcții

Crt	Număr	Destinație construcție	Supraf. (mp)	Situație juridică	Observații / Referințe
A1.1	21235-C1	construcții de locuințe	Din acte: 0 Masurata: 73	Cu acte	Nr. niveluri:1; S. construita la sol:73 mp; S. construita desfasurata:73 mp; T 22 ; CC 729 ; A 730
A1.2	21235-C2	construcții anexa	Din acte: 0 Masurata: 24	Cu acte	Nr. niveluri:1; S. construita la sol:24 mp; S. construita desfasurata:19 mp; ANEXA (P) ; SC DESF. = 19 MP .

Lungime Segmente

1) Valorile lungimilor segmentelor sunt obținute din proiecție în plan.

Punct început	X / Y	Punct sfârșit	X / Y	Lungime segment (** (m)
---------------	-------	---------------	-------	-------------------------

Punct început	X / Y	Punct sfârşit	X / Y	Lungime segment (** (m)
1	551.147,221 403.528,259	2	551.132,293 403.544,457	22.028
2	551.132,293 403.544,457	3	551.120,687 403.557,051	17.126
3	551.120,687 403.557,051	4	551.114,113 403.548,516	10.773
4	551.114,113 403.548,516	5	551.107,522 403.554,563	8.945
5	551.107,522 403.554,563	6	551.096,272 403.540,511	18.001
6	551.096,272 403.540,511	7	551.111,139 403.525,422	21.183
7	551.111,139 403.525,422	8	551.123,776 403.512,596	18.006
8	551.123,776 403.512,596	9	551.130,947 403.517,387	8.624
9	551.130,947 403.517,387	10	551.141,638 403.524,529	12.857
10	551.141,638 403.524,529	1	551.147,221 403.528,259	6.714

** Lungimile segmentelor sunt determinate în planul de proiecție Stereo 70 și sunt rotunjite la 1 milimetru.

*** Distanța dintre puncte este formată din segmente cumulate ce sunt mai mici decât valoarea 1 milimetru.

**DATE DESPRE IMOBILUL NR. 447**

Oficiul de Cadastru și Publicitate Imobiliară PRAHOVA
Biroul de Cadastru și Publicitate Imobiliară Câmpina

A. Partea I. Descrierea imobilului

TEREN Intravilan

Adresa: Loc. Provita De Sus, Nr. 18, Jud. Prahova

Nr. Crt	Nr cadastral Nr. topografic	Suprafața* (mp)	Observații / Referințe
A1	21364	Din acte: 0 Masurata: 2.706	Sector cadastral:16 Teren imprejmuit;

Construcții

Crt	Nr cadastral Nr. topografic	Adresa	Observații / Referințe
A1.1	21364-C1	Loc. Provita De Sus, Nr. 18, Jud. Prahova	Nr. niveluri:1; S. construita la sol:103 mp; Locuinta P ; anul construirii : 1964
A1.2	21364-C2	Loc. Provita De Sus, Nr. 18, Jud. Prahova	Nr. niveluri:1; S. construita la sol:68 mp; Anexa P ; anul construirii : 1964

B. Partea II. Proprietari și acte

Inscrieri privitoare la dreptul de proprietate și alte drepturi reale		Referințe
49853 / 06/12/2021		
Act Notarial nr. 142, din 02/11/2021 emis de BIN NICA ROXANA ELENA (act administrativ nr 6965 din 22.11.2021, emis de PRIMARIA COMUNEI PROVITA DE SUS;act notarial nr 229 din 20.03.1987, emis de NOTARIATUL DE STAT LOCAL CAMPINA;act notarial nr 328 din 27.01.1998, emis de BNP POP MIHAI;act notarial nr 578 din 19.03.1965, emis de NOTARIATUL DE STAT CAMPINA;act notarial nr 663/167 din 21.04.1960, emis de NOTARIATUL DE STAT AL REGIUNEI PLOESTI;act notarial nr 1129 din 14.04.1970, emis de NOTARIATUL DE STAT LOCAL CAMPINA;act administrativ nr 6966 din 22.11.2021, emis de PRIMARIA COMUNEI PROVITA DE SUS);		
B1	Intabulare, drept de PROPRIETATE, dobandit prin Succesiune, cota actuala 1/1, cota initiala 1/1 1) BADEA DANIEL	A1, A1.1, A1.2

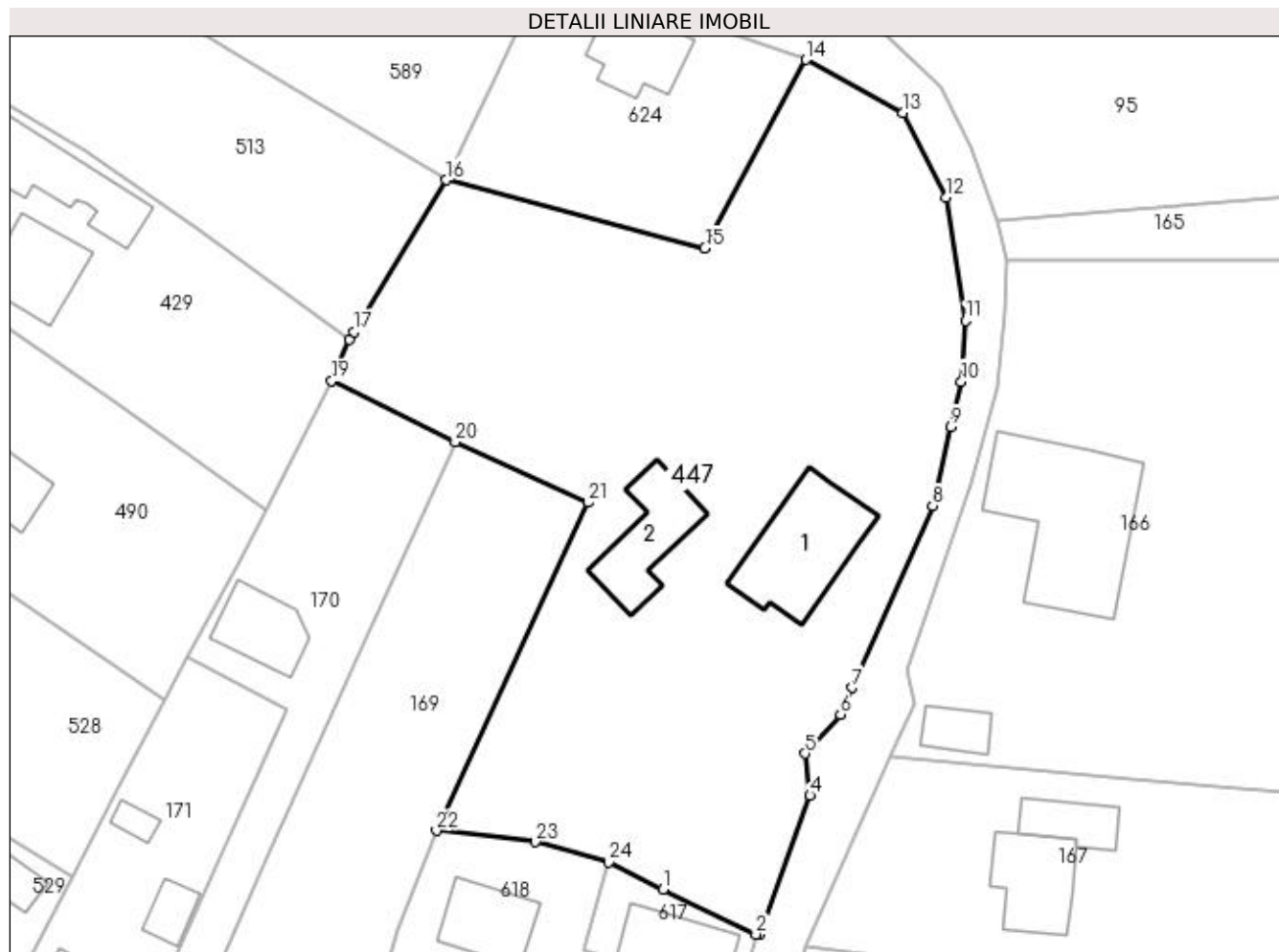
C. Partea III. SARCINI .

Inscrieri privind dezmembramintele dreptului de proprietate, drepturi reale de garanție și sarcini	Referințe
NU SUNT	

Anexa Nr. 1 La Partea I**Teren**

Nr cadastral	Suprafața (mp)*	Observații / Referințe
21364	Din acte: 0 Masurata: 2.706	

* Suprafața este determinată în planul de proiecție Stereo 70.

**Date referitoare la teren**

Crt	Categorie folosință	Intravilan	Suprafața (mp)	Tarla	Parcelă	Nr. topo	Observații / Referințe
1	arabil	DA	962	21	708, 710	-	
2	curți construcții	DA	690	21	709	-	
3	faneata	DA	1.054	21	707	-	

Date referitoare la construcții

Crt	Număr	Destinație construcție	Supraf. (mp)	Situație juridică	Observații / Referințe
A1.1	21364-C1	construcții de locuințe	Din acte: 0 Masurata: 103	Cu acte	Nr. niveluri:1; S. construita la sol:103 mp; Locuinta P ; anul construirii : 1964
A1.2	21364-C2	construcții anexa	Din acte: 0 Masurata: 68	Cu acte	Nr. niveluri:1; S. construita la sol:68 mp; Anexa P ; anul construirii : 1964

Lungime Segmente

1) Valorile lungimilor segmentelor sunt obținute din proiecție în plan.

Punct început	X / Y	Punct sfârșit	X / Y	Lungime segment (** (m)	Punct început	X / Y	Punct sfârșit	X / Y	Lungime segment (** (m)
---------------	-------	---------------	-------	-------------------------	---------------	-------	---------------	-------	-------------------------

Punct început	X / Y	Punct sfârșit	X / Y	Lungime segment (** (m)
1	551.028,397 403.574,707	2	551.037,125 403.570,476	9.699
3	551.037,466 403.570,494	4	551.042,191 403.583,512	13.849
5	551.041,707 403.587,443	6	551.045,057 403.591,096	4.957
7	551.046,176 403.593,632	8	551.053,709 403.610,698	18.655
9	551.055,427 403.618,112	10	551.056,415 403.622,375	4.376
11	551.056,788 403.628,076	12	551.054,953 403.639,631	11.7
13	551.050,934 403.647,571	14	551.041,797 403.652,574	10.417
15	551.032,335 403.634,877	16	551.008,057 403.641,286	25.11
17	550.999,414 403.627,03	18	550.998,973 403.626,303	0.85
19	550.997,295 403.622,418	20	551.008,871 403.616,698	12.912
21	551.021,34 403.611,005	22	551.007,113 403.580,219	33.914
23	551.016,37 403.579,151	24	551.023,318 403.577,231	7.208

Punct început	X / Y	Punct sfârșit	X / Y	Lungime segment (** (m)
2	551.037,125 403.570,476	3	551.037,466 403.570,494	0.341
4	551.042,191 403.583,512	5	551.041,707 403.587,443	3.961
6	551.045,057 403.591,096	7	551.046,176 403.593,632	2.772
8	551.053,709 403.610,698	9	551.055,427 403.618,112	7.61
10	551.056,415 403.622,375	11	551.056,788 403.628,076	5.713
12	551.054,953 403.639,631	13	551.050,934 403.647,571	8.899
14	551.041,797 403.652,574	15	551.032,335 403.634,877	20.068
16	551.008,057 403.641,286	17	550.999,414 403.627,03	16.671
18	550.998,973 403.626,303	19	550.997,295 403.622,418	4.232
20	551.008,871 403.616,698	21	551.021,34 403.611,005	13.707
22	551.007,113 403.580,219	23	551.016,37 403.579,151	9.318
24	551.023,318 403.577,231	1	551.028,397 403.574,707	5.672

** Lungimile segmentelor sunt determinate în planul de proiecție Stereo 70 și sunt rotunjite la 1 milimetru.

*** Distanța dintre puncte este formată din segmente cumulate ce sunt mai mici decât valoarea 1 milimetru.

**DATE DESPRE IMOBILUL NR. 448**

Oficiul de Cadastru și Publicitate Imobiliară PRAHOVA
Biroul de Cadastru și Publicitate Imobiliară Câmpina

A. Partea I. Descrierea imobilului

TEREN Intravilan

Nr. CF vechi:1247

Nr. cadastral vechi:10293

Adresa: Loc. Provita De Sus, Jud. Prahova

Nr. Crt	Nr cadastral Nr. topografic	Suprafața* (mp)	Observații / Referințe
A1	20361	581	Sector cadastral:16 Teren imprejmuit;

B. Partea II. Proprietari și acte

Inscrieri privitoare la dreptul de proprietate și alte drepturi reale		Referințe
14696 / 08/09/2009		
Act Notarial nr. 3691, din 07/09/2009 emis de NP IVAN MIHAELA;		
B1	Intabulare, drept de PROPRIETATEcumparare ca bun comun, dobandit prin Conventie, cota actuala 1/1, cota initiala 1/1 1) DUMITRACHE PETRUTA 2) DUMITRACHE VIOREL	A1

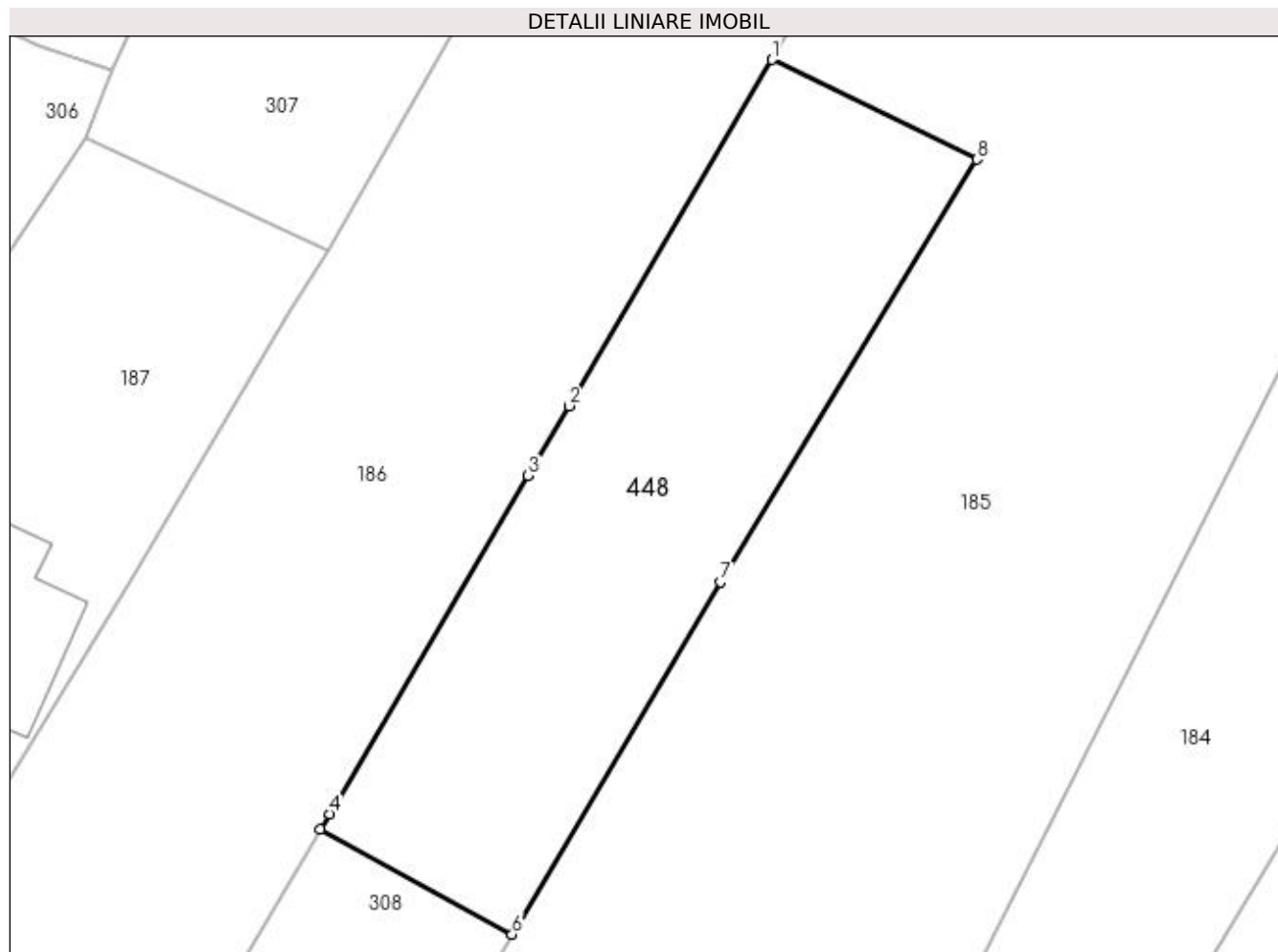
C. Partea III. SARCINI

Inscrieri privind dezmembramintele dreptului de proprietate, drepturi reale de garanție și sarcini		Referințe
5614 / 04/03/2015		
Act Administrativ nr. 10, din 11/04/2012 emis de Provita de Sus;		
C2	se radiaza obligatia de intretinere constituita in favoarea lui LUNCASU STELIANA, de sub C1 intrucat beneficiara a decedat	A1

Teren

Nr cadastral	Suprafața (mp)*	Observații / Referințe
20361	581	

* Suprafața este determinată în planul de proiecție Stereo 70.



Date referitoare la teren

Crt	Categorie folosință	Intra vilan	Suprafața (mp)	Tarla	Parcelă	Nr. topo	Observații / Referințe
1	arabil	DA	581	19	637, 638	-	

Lungime Segmente

1) Valorile lungimilor segmentelor sunt obținute din proiecție în plan.

Punct început	X / Y	Punct sfârșit	X / Y	Lungime segment (** (m)
1	550.704,808 403.929,567	2	550.693,837 403.910,846	21.699
2	550.693,837 403.910,846	3	550.691,634 403.907,087	4.357
3	550.691,634 403.907,087	4	550.680,907 403.888,783	21.216
4	550.680,907 403.888,783	5	550.680,411 403.887,946	0.973
5	550.680,411 403.887,946	6	550.690,766 403.882,287	11.8

Punct început	X / Y	Punct sfârşit	X / Y	Lungime segment (** (m)
6	550.690,766 403.882,287	7	550.702,037 403.901,321	22.121
7	550.702,037 403.901,321	8	550.715,877 403.924,172	26.715
8	550.715,877 403.924,172	1	550.704,808 403.929,567	12.314

** Lungimile segmentelor sunt determinate în planul de proiecţie Stereo 70 şi sunt rotunjite la 1 milimetru.

*** Distanţa dintre puncte este formată din segmente cumulate ce sunt mai mici decât valoarea 1 milimetru.

**DATE DESPRE IMOBILUL NR. 449**

Oficiul de Cadastru și Publicitate Imobiliară PRAHOVA
 Biroul de Cadastru și Publicitate Imobiliară Câmpina

A. Partea I. Descrierea imobilului

TEREN Intravilan

Adresa: Loc. Provita De Sus, Jud. Prahova, T9 P899, N898, P911/1, A908, Pt909, F910, A911, L906, F906/1-
 INTRAVILAN-EXTRAVILAN

Nr. Crt	Nr cadastral Nr. topografic	Suprafața* (mp)	Observații / Referințe
A1	21194	Din acte: 0 Masurata: 38.034	Sector cadastral:15 Teren neimprejmuit;

B. Partea II. Proprietari și acte

Inscrieri privitoare la dreptul de proprietate și alte drepturi reale	Referințe
17891 / 09/08/2017	
Act Notarial nr. 2721, din 07/08/2017 emis de Ivan Mihaela;	
B1	Se infiinteaza cartea funciara 21194 a imobilului cu numarul cadastral 21194/Provita de Sus, rezultat din dezmembrarea imobilului cu numarul cadastral 21190 inscris in cartea funciara 21190;
	A1
Act Administrativ nr. 1228, din 27/03/2017 emis de PRIMARIA COMUNEI PROVITA DE SUS (act administrativ nr 45 din 18.12.2007, emis de COMUNA PROVITA DE SUS);	
B2	Intabulare, drept de PROPRIETATE, dobandit prin Lege, cota actuala 1/1, cota initiala 1/1
	A1
	1) COMUNA PROVITA DE SUS , CIF:2845362, domeniul privat
	<i>OBSERVATII: pozitie transcrisa din CF 21190/Provita de Sus, inscrisa prin incheierea nr. 5442 din 23/03/2017;</i>

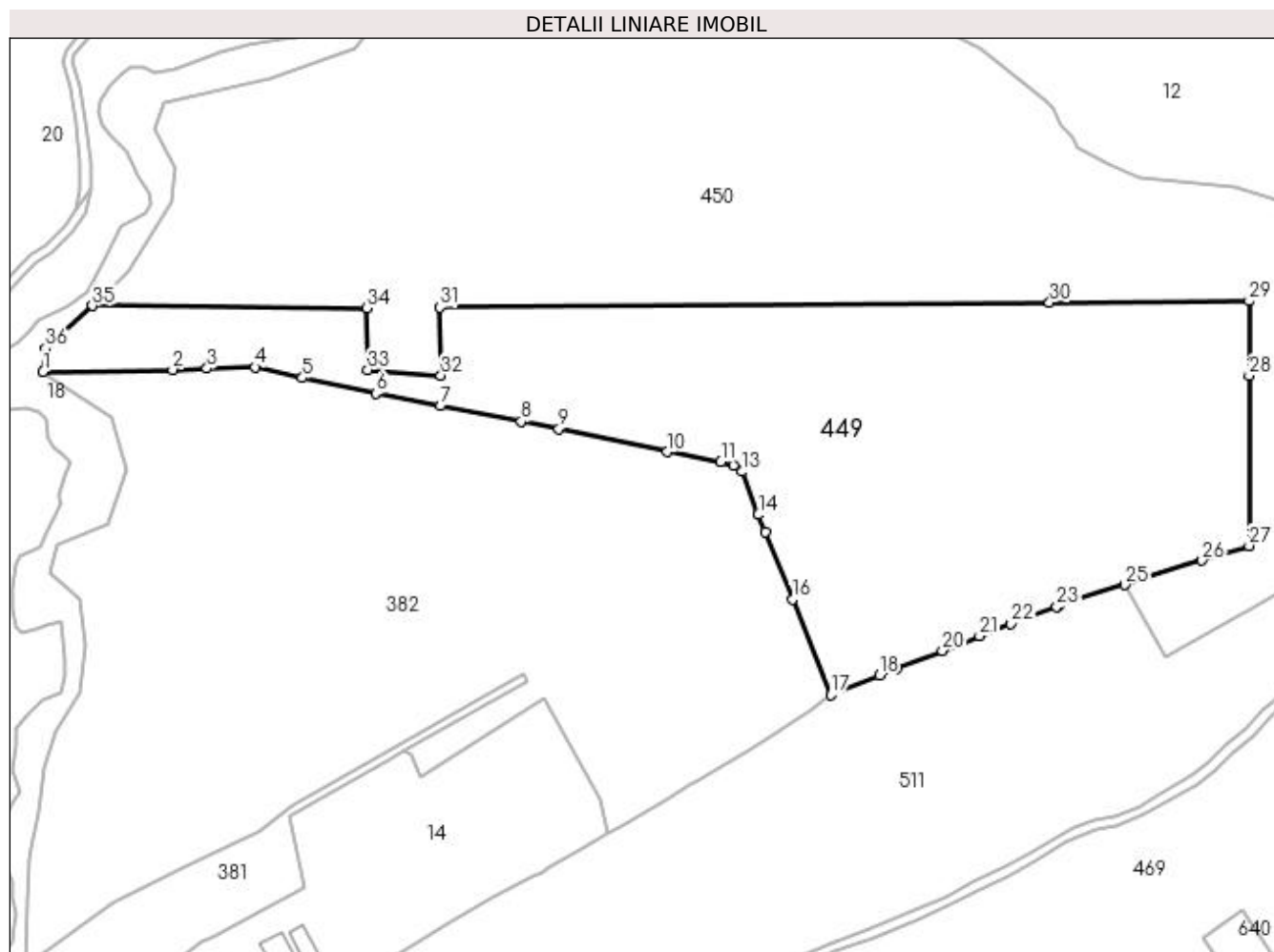
C. Partea III. SARCINI .

Inscrieri privind dezmembramintele dreptului de proprietate, drepturi reale de garanție și sarcini	Referințe
NU SUNT	

Anexa Nr. 1 La Partea I**Teren**

Nr cadastral	Suprafața (mp)*	Observații / Referințe
21194	Din acte: 0 Masurata: 38.034	

* Suprafața este determinată în planul de proiecție Stereo 70.

**Date referitoare la teren**

Crt	Categorie folosință	Intra vilan	Suprafața (mp)	Tarla	Parcelă	Nr. topo	Observații / Referințe
1	arabil	DA	956	9	911	-	
2	faneata	DA	2.614	9	910	-	
3	arabil	DA	34.464	9	908	-	

Lungime Segmente

1) Valorile lungimilor segmentelor sunt obținute din proiecție în plan.

Punct început	X / Y	Punct sfârșit	X / Y	Lungime segment (** (m)
1	551.263,466 404.323,195	2	551.317,704 404.323,947	54.243
3	551.332,049 404.324,524	4	551.352,124 404.325,062	20.082
5	551.371,911 404.320,544	6	551.402,759 404.314,086	31.517

Punct început	X / Y	Punct sfârșit	X / Y	Lungime segment (** (m)
2	551.317,704 404.323,947	3	551.332,049 404.324,524	14.357
4	551.352,124 404.325,062	5	551.371,911 404.320,544	20.296
6	551.402,759 404.314,086	7	551.429,79 404.308,854	27.533

Punct început	X / Y	Punct sfârșit	X / Y	Lungime segment (** (m)
7	551.429,79 404.308,854	8	551.463,427 404.302,294	34.271
9	551.479,18 404.299,222	10	551.524,55 404.289,652	46.368
11	551.546,961 404.285,461	12	551.552,12 404.283,764	5.431
13	551.555,721 404.281,364	14	551.562,624 404.263,351	19.29
15	551.565,655 404.255,987	16	551.576,919 404.227,911	30.251
17	551.592,899 404.188,077	18	551.613,308 404.196,112	21.934
19	551.620,29 404.198,861	20	551.639,599 404.206,463	20.752
21	551.655,134 404.212,579	22	551.668,396 404.217,631	14.192
23	551.687,426 404.224,881	24	551.688,657 404.225,35	1.317
25	551.715,886 404.233,953	26	551.748,206 404.244,164	33.895
27	551.767,927 404.250,394	28	551.767,931 404.321,535	71.141
29	551.767,932 404.352,658	30	551.684,444 404.352,021	83.49
31	551.429,413 404.350,077	32	551.429,843 404.321,552	28.528
33	551.399,241 404.323,987	34	551.398,999 404.349,826	25.84
35	551.284,167 404.350,666	36	551.264,574 404.332,782	26.528

Punct început	X / Y	Punct sfârșit	X / Y	Lungime segment (** (m)
8	551.463,427 404.302,294	9	551.479,18 404.299,222	16.05
10	551.524,55 404.289,652	11	551.546,961 404.285,461	22.8
12	551.552,12 404.283,764	13	551.555,721 404.281,364	4.327
14	551.562,624 404.263,351	15	551.565,655 404.255,987	7.963
16	551.576,919 404.227,911	17	551.592,899 404.188,077	42.92
18	551.613,308 404.196,112	19	551.620,29 404.198,861	7.504
20	551.639,599 404.206,463	21	551.655,134 404.212,579	16.696
22	551.668,396 404.217,631	23	551.687,426 404.224,881	20.364
24	551.688,657 404.225,35	25	551.715,886 404.233,953	28.556
26	551.748,206 404.244,164	27	551.767,927 404.250,394	20.682
28	551.767,931 404.321,535	29	551.767,932 404.352,658	31.123
30	551.684,444 404.352,021	31	551.429,413 404.350,077	255.038
32	551.429,843 404.321,552	33	551.399,241 404.323,987	30.699
34	551.398,999 404.349,826	35	551.284,167 404.350,666	114.835
36	551.264,574 404.332,782	1	551.263,466 404.323,195	9.651

** Lungimile segmentelor sunt determinate în planul de proiecție Stereo 70 și sunt rotunjite la 1 milimetru.

*** Distanța dintre puncte este formată din segmente cumulate ce sunt mai mici decât valoarea 1 milimetru.

**DATE DESPRE IMOBILUL NR. 450**

Oficiul de Cadastru și Publicitate Imobiliară PRAHOVA
Biroul de Cadastru și Publicitate Imobiliară Câmpina

A. Partea I. Descrierea imobilului

TEREN Necunoscut

Adresa: Loc. Provita De Sus, Jud. Prahova, T9 P899, N898, P911/1, A908, Pt909, F910, A911, L906, F906/1-
INTRAVILAN-EXTRAVILAN

Nr. Crt	Nr cadastral Nr. topografic	Suprafața* (mp)	Observații / Referințe
A1	21193	Din acte: 0 Masurata: 78.249	Sector cadastral:15 Teren neimprejmuit;

B. Partea II. Proprietari și acte

Inscrieri privitoare la dreptul de proprietate și alte drepturi reale	Referințe
17891 / 09/08/2017	
Act Notarial nr. 2721, din 07/08/2017 emis de Ivan Mihaela;	
B1	Se infiinteaza cartea funciara 21193 a imobilului cu numarul cadastral 21193/Provita de Sus, rezultat din dezmembrarea imobilului cu numarul cadastral 21190 inscris in cartea funciara 21190;
Act Administrativ nr. 1228, din 27/03/2017 emis de PRIMARIA COMUNEI PROVITA DE SUS (act administrativ nr 45 din 18.12.2007, emis de COMUNA PROVITA DE SUS);	
B2	Intabulare, drept de PROPRIETATE, dobandit prin Lege, cota actuala 1/1, cota initiala 1/1
1) COMUNA PROVITA DE SUS , CIF:2845362, domeniul privat	
OBSERVATII: pozitie transcrisa din CF 21190/Provita de Sus, inscrisa prin incheierea nr. 5442 din 23/03/2017;	

C. Partea III. SARCINI .

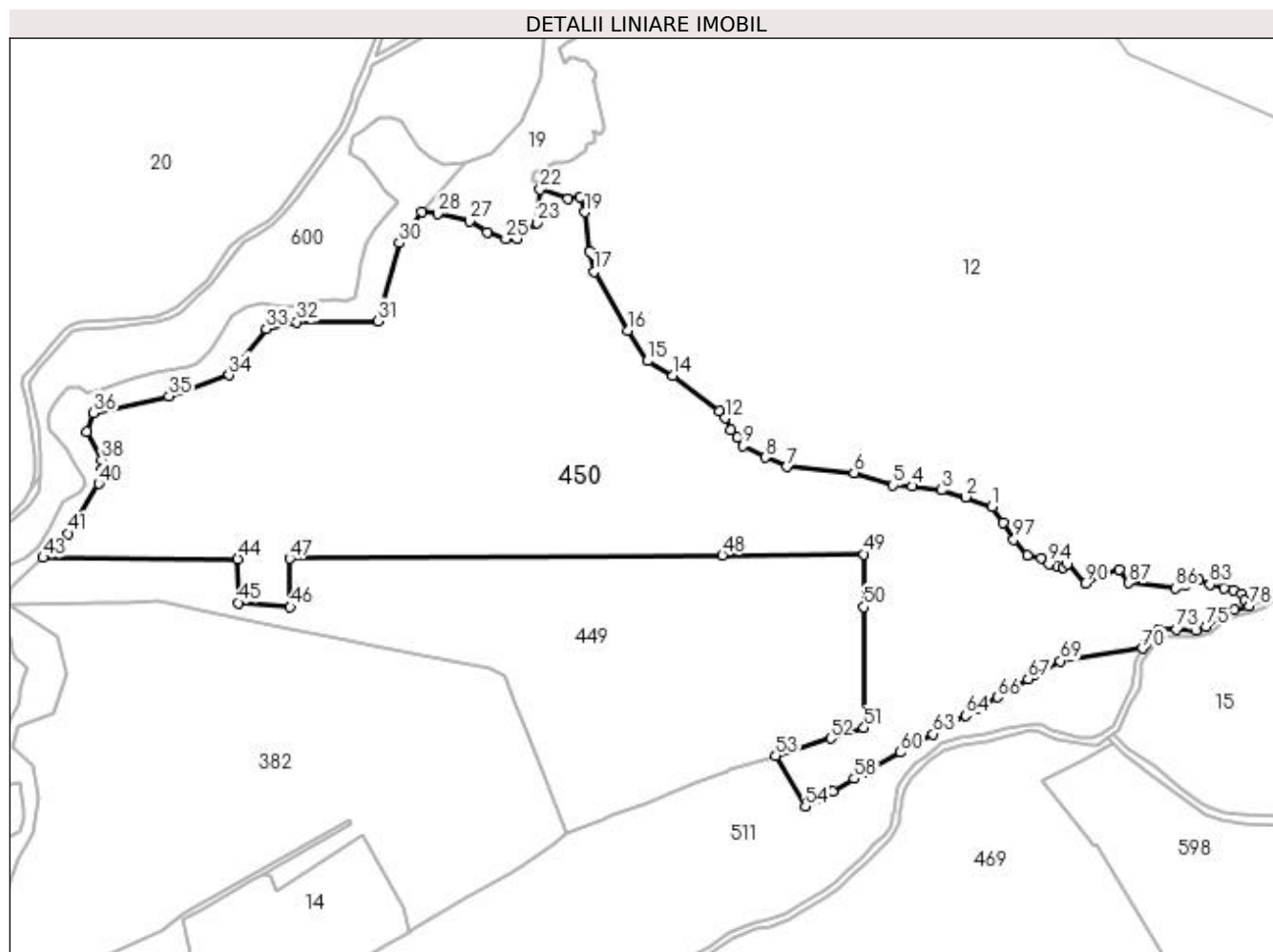
Inscrieri privind dezmembramintele dreptului de proprietate, drepturi reale de garanție și sarcini	Referințe
NU SUNT	

Anexa Nr. 1 La Partea I

Teren

Nr cadastral	Suprafața (mp)*	Observații / Referințe
21193	Din acte: 0 Masurata: 78.249	

* Suprafața este determinată în planul de proiecție Stereo 70.



Date referitoare la teren

Crt	Categorie folosință	Intravilan	Suprafața (mp)	Tarla	Parcelă	Nr. topo	Observații / Referințe
1	faneata	NU	30.581	9	911/1	-	
2	pasune	DA	44.274	9	899	-	
3	arabil	DA	829	9	-	-	
4	pasune	DA	1.029	9	899	-	
5	pasune	NU	1.536	9	909	-	

Lungime Segmente

1) Valorile lungimilor segmentelor sunt obținute din proiecție în plan.

Punct început	X / Y	Punct sfârșit	X / Y	Lungime segment	Punct început	X / Y	Punct sfârșit	X / Y	Lungime segment	Punct început	X / Y	Punct sfârșit	X / Y	Lungime segment
1	551.843,386 404.380,666	2	551.827,873 404.386,279	16.497	2	551.827,873 404.386,279	3	551.813,705 404.390,415	14.759	3	551.813,705 404.390,415	4	551.796,148 404.392,698	17.705
4	551.796,148 404.392,698	5	551.785,032 404.393,217	11.128	5	551.785,032 404.393,217	6	551.762,151 404.400,714	24.078	6	551.762,151 404.400,714	7	551.722,41 404.404,17	39.891

Punct început	X / Y	Punct sfârșit	X / Y	Lungime segment	Punct început	X / Y	Punct sfârșit	X / Y	Lungime segment	Punct început	X / Y	Punct sfârșit	X / Y	Lungime segment
7	551.722,41 404.404,17	8	551.709,549 404.409,734	14.013	8	551.709,549 404.409,734	9	551.696,586 404.416,603	14.67	9	551.696,586 404.416,603	10	551.693,526 404.421,54	5.808
10	551.693,526 404.421,54	11	551.689,531 404.426,027	6.008	11	551.689,531 404.426,027	12	551.686,028 404.432,911	7.724	12	551.686,028 404.432,911	13	551.682,79 404.436,801	5.061
13	551.682,79 404.436,801	14	551.655,217 404.458,01	34.786	14	551.655,217 404.458,01	15	551.640,198 404.466,514	17.259	15	551.640,198 404.466,514	16	551.628,463 404.484,503	21.478
16	551.628,463 404.484,503	17	551.608,693 404.519,093	39.841	17	551.608,693 404.519,093	18	551.606,361 404.530,95	12.084	18	551.606,361 404.530,95	19	551.603,368 404.554,155	23.397
19	551.603,368 404.554,155	20	551.600,701 404.562,997	9.235	20	551.600,701 404.562,997	21	551.593,305 404.561,877	7.48	21	551.593,305 404.561,877	22	551.577,108 404.567,635	17.19
22	551.577,108 404.567,635	23	551.575,325 404.547,885	19.83	23	551.575,325 404.547,885	24	551.563,623 404.538,494	15.004	24	551.563,623 404.538,494	25	551.556,779 404.538,314	6.846
25	551.556,779 404.538,314	26	551.546,069 404.542,427	11.473	26	551.546,069 404.542,427	27	551.535,404 404.548,852	12.451	27	551.535,404 404.548,852	28	551.516,574 404.553,288	19.345
28	551.516,574 404.553,288	29	551.507,434 404.554,204	9.186	29	551.507,434 404.554,204	30	551.494,022 404.536,101	22.53	30	551.494,022 404.536,101	31	551.481,417 404.490,088	47.708
31	551.481,417 404.490,088	32	551.433,72 404.489,517	47.7	32	551.433,72 404.489,517	33	551.415,571 404.485,499	18.588	33	551.415,571 404.485,499	34	551.393,731 404.458,243	34.927
34	551.393,731 404.458,243	35	551.358,383 404.445,753	37.49	35	551.358,383 404.445,753	36	551.313,933 404.435,97	45.514	36	551.313,933 404.435,97	37	551.310,017 404.424,881	11.76
37	551.310,017 404.424,881	38	551.318,636 404.408,333	18.658	38	551.318,636 404.408,333	39	551.317,941 404.402,283	6.09	39	551.317,941 404.402,283	40	551.317,012 404.394,188	8.148
40	551.317,012 404.394,188	41	551.299,032 404.364,865	34.396	41	551.299,032 404.364,865	42	551.294,46 404.360,45	6.356	42	551.294,46 404.360,45	43	551.284,167 404.350,666	14.201
43	551.284,167 404.350,666	44	551.398,999 404.349,826	114.835	44	551.398,999 404.349,826	45	551.399,241 404.323,987	25.84	45	551.399,241 404.323,987	46	551.429,843 404.321,552	30.699
46	551.429,843 404.321,552	47	551.429,413 404.350,077	28.528	47	551.429,413 404.350,077	48	551.684,444 404.352,021	255.038	48	551.684,444 404.352,021	49	551.767,932 404.352,658	83.49
49	551.767,932 404.352,658	50	551.767,931 404.321,535	31.123	50	551.767,931 404.321,535	51	551.767,927 404.250,394	71.141	51	551.767,927 404.250,394	52	551.748,206 404.244,164	20.682
52	551.748,206 404.244,164	53	551.715,886 404.233,953	33.895	53	551.715,886 404.233,953	54	551.733,333 404.204,047	34.623	54	551.733,333 404.204,047	55	551.742,354 404.209,154	10.366
55	551.742,354 404.209,154	56	551.744,318 404.210,266	2.257	56	551.744,318 404.210,266	57	551.749,364 404.213,123	5.799	57	551.749,364 404.213,123	58	551.762,154 404.220,363	14.697
58	551.762,154 404.220,363	59	551.769,25 404.224,381	8.155	59	551.769,25 404.224,381	60	551.789,463 404.235,824	23.227	60	551.789,463 404.235,824	61	551.797,271 404.240,244	8.972
61	551.797,271 404.240,244	62	551.800,836 404.242,262	4.097	62	551.800,836 404.242,262	63	551.808,644 404.246,683	8.973	63	551.808,644 404.246,683	64	551.827,8 404.257,528	22.013
64	551.827,8 404.257,528	65	551.835,098 404.261,659	8.386	65	551.835,098 404.261,659	66	551.846,541 404.268,427	13.295	66	551.846,541 404.268,427	67	551.864,628 404.279,125	21.014
67	551.864,628 404.279,125	68	551.868,334 404.281,318	4.306	68	551.868,334 404.281,318	69	551.883,608 404.289,835	17.488	69	551.883,608 404.289,835	70	551.932,201 404.297,021	49.121
70	551.932,201 404.297,021	71	551.933,62 404.299,309	2.692	71	551.933,62 404.299,309	72	551.941,319 404.308,372	11.892	72	551.941,319 404.308,372	73	551.951,883 404.308,372	10.564
73	551.951,883 404.308,372	74	551.963,391 404.307,806	11.522	74	551.963,391 404.307,806	75	551.969,664 404.310,053	6.663	75	551.969,664 404.310,053	76	551.976,845 404.315,514	9.022
76	551.976,845 404.315,514	77	551.986,345 404.319,768	10.409	77	551.986,345 404.319,768	78	551.994,802 404.321,907	8.723	78	551.994,802 404.321,907	79	551.992,214 404.325,456	4.392
79	551.992,214 404.325,456	80	551.990,394 404.329,102	4.075	80	551.990,394 404.329,102	81	551.985,375 404.331,699	5.651	81	551.985,375 404.331,699	82	551.980,109 404.332,862	5.393
82	551.980,109 404.332,862	83	551.971,685 404.334,872	8.66	83	551.971,685 404.334,872	84	551.964,904 404.337,385	7.232	84	551.964,904 404.337,385	85	551.957,318 404.334,274	8.199
85	551.957,318 404.334,274	86	551.951,417 404.332,558	6.145	86	551.951,417 404.332,558	87	551.923,885 404.335,693	27.71	87	551.923,885 404.335,693	88	551.918,512 404.343,823	9.745
88	551.918,512 404.343,823	89	551.908,704 404.340,921	10.228	89	551.908,704 404.340,921	90	551.898,254 404.335,348	11.843	90	551.898,254 404.335,348	91	551.887,736 404.346,86	15.593
91	551.887,736 404.346,86	92	551.885,013 404.344,97	3.315	92	551.885,013 404.344,97	93	551.881,87 404.345,09	3.145	93	551.881,87 404.345,09	94	551.876,831 404.346,865	5.342
94	551.876,831 404.346,865	95	551.872,512 404.350,319	5.53	95	551.872,512 404.350,319	96	551.864,137 404.352,032	8.548	96	551.864,137 404.352,032	97	551.856,119 404.361,246	12.214
97	551.856,119 404.361,246	98	551.849,869 404.371,369	11.897	98	551.849,869 404.371,369	1	551.843,386 404.380,666	11.334					

** Lungimile segmentelor sunt determinate în planul de proiecție Stereo 70 și sunt rotunjite la 1 milimetru.

*** Distanța dintre puncte este formată din segmente cumulate ce sunt mai mici decât valoarea 1 milimetru.

**DATE DESPRE IMOBILUL NR. 451**

Oficiul de Cadastru și Publicitate Imobiliară PRAHOVA
Biroul de Cadastru și Publicitate Imobiliară Câmpina

A. Partea I. Descrierea imobilului

TEREN Intravilan

Adresa: Loc. Provita De Sus, Nr. 119, Jud. Prahova

Nr. Crt	Nr cadastral Nr. topografic	Suprafața* (mp)	Observații / Referințe
A1	21141	540	Sector cadastral:13 Teren imprejmuit;

Construcții

Crt	Nr cadastral Nr. topografic	Adresa	Observații / Referințe
A1.1	21141-C1	Loc. Provita De Sus, Nr. 119, Jud. Prahova	Nr. niveluri:2; S. construita la sol:98 mp; LOCUINTA

B. Partea II. Proprietari și acte

Inscrieri privitoare la dreptul de proprietate și alte drepturi reale	Referințe
27814 / 02/09/2015	
Act Notarial nr. 63, din 03/07/2015 emis de BIN NEAGU DENISA MARILENA;	
B1	A1, A1.1
Intabulare, drept de PROPRIETATE, dobândit prin Succesiune, cota actuala 1/1, cota initiala 1/1	
1) BOGHEANU POSTELNICU MARGARETA	

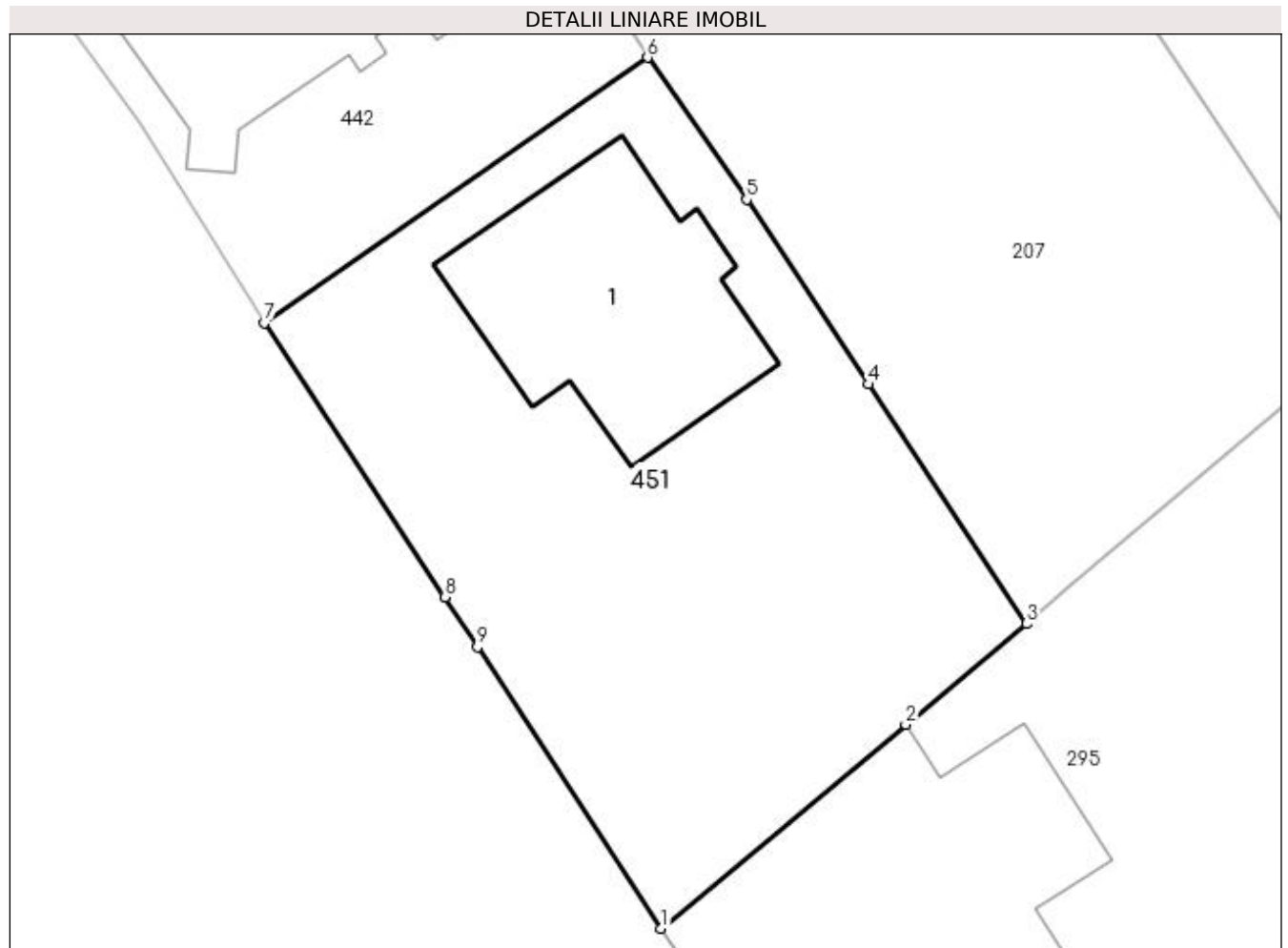
C. Partea III. SARCINI .

Inscrieri privind dezmembramintele dreptului de proprietate, drepturi reale de garanție și sarcini	Referințe
NU SUNT	

Teren

Nr cadastral	Suprafața (mp)*	Observații / Referințe
21141	540	

* Suprafața este determinată în planul de proiecție Stereo 70.



Date referitoare la teren

Crt	Categorie folosință	Intra vilan	Suprafața (mp)	Tarla	Parcelă	Nr. topo	Observații / Referințe
1	curți constructii	DA	300	14	417	-	
2	arabil	DA	240	14	416	-	

Date referitoare la construcții

Crt	Număr	Destinație construcție	Supraf. (mp)	Situație juridică	Observații / Referințe
A1.1	21141-C1	construcții de locuințe	Din acte: 0 Masurata: 98	Cu acte	Nr. niveluri:2; S. construita la sol:98 mp; LOCUINTA

Lungime Segmente

1) Valorile lungimilor segmentelor sunt obținute din proiecție în plan.

Punct început	X / Y	Punct sfârșit	X / Y	Lungime segment (** (m)
1	550.127,544 404.231,971	2	550.137,434 404.240,209	12.872
2	550.137,434 404.240,209	3	550.142,323 404.244,282	6.363
3	550.142,323 404.244,282	4	550.135,936 404.253,95	11.587

Punct început	X / Y	Punct sfârşit	X / Y	Lungime segment (** (m)
4	550.135,936 404.253,95	5	550.131,007 404.261,411	8.942
5	550.131,007 404.261,411	6	550.127,0 404.267,15	6.999
6	550.127,0 404.267,15	7	550.111,51 404.256,431	18.837
7	550.111,51 404.256,431	8	550.118,81 404.245,354	13.266
8	550.118,81 404.245,354	9	550.120,125 404.243,338	2.407
9	550.120,125 404.243,338	1	550.127,544 404.231,971	13.574

** Lungimile segmentelor sunt determinate în planul de proiecție Stereo 70 și sunt rotunjite la 1 milimetru.

*** Distanța dintre puncte este formată din segmente cumulate ce sunt mai mici decât valoarea 1 milimetru.

**DATE DESPRE IMOBILUL NR. 452**

Oficiul de Cadastru și Publicitate Imobiliară PRAHOVA
Biroul de Cadastru și Publicitate Imobiliară Câmpina

A. Partea I. Descrierea imobilului

TEREN Intravilan

Adresa: Loc. Provita De Sus, Nr. 185, Jud. Prahova

Nr. Crt	Nr cadastral Nr. topografic	Suprafața* (mp)	Observații / Referințe
A1	20820	352	Sector cadastral:12 Teren neimprejmuit; Constructia C2 inscrisa in CF 20820-C2;

B. Partea II. Proprietari și acte

Inscrieri privitoare la dreptul de proprietate și alte drepturi reale		Referințe
21584 / 05/10/2016		
Act Notarial nr. 1457, din 29/09/2016 emis de NP IVAN CONATANTIN (CONTRACT DE VANZARE CUMPARARE);		
B1	Intabulare, drept de PROPRIETATEcumparare ca bun comun, dobandit prin Conventie, cota actuala 3/5, cota initiala 3/5 1) MÂNDĂIANU REMUS-DANIEL 2) MANDAIANU NICOLETA CRISTINA	A1
22248 / 14/10/2016		
Act Administrativ nr. 21584, din 05/10/2016 emis de BCPI CAMPINA (INCHEIERE);		
B2	se indreapta eroarea materiala strecurata in incheierea nr 21584/2016 in sensul ca actul autentic 1457/29.09.2016 este emis de NP Ivan Constantin si nu de NP Ivan Stefan cum din eroare a fost scris	A1
19507 / 14/11/2013		
Act Notarial nr. 5509, din 06/11/2013 emis de IVAN CONSTANTIN;		
B3	Se infiinteaza cartea funciara 20820 a imobilului cu numarul cadastral 20820/Provita de Sus, rezultat din dezmembrarea imobilului cu numarul cadastral 20757 inscris in cartea funciara 20757;	A1
Act Administrativ nr. 1704, din 18/10/2013 emis de OCPI PH;		
B4	se noteaza din oficiu propunerea de dezmembrare a imobilului <i>OBSERVATII: pozitie transcrisa din CF 20757/Provita de Sus, inscrisa prin incheierea nr. 17656 din 18/10/2013;</i>	A1

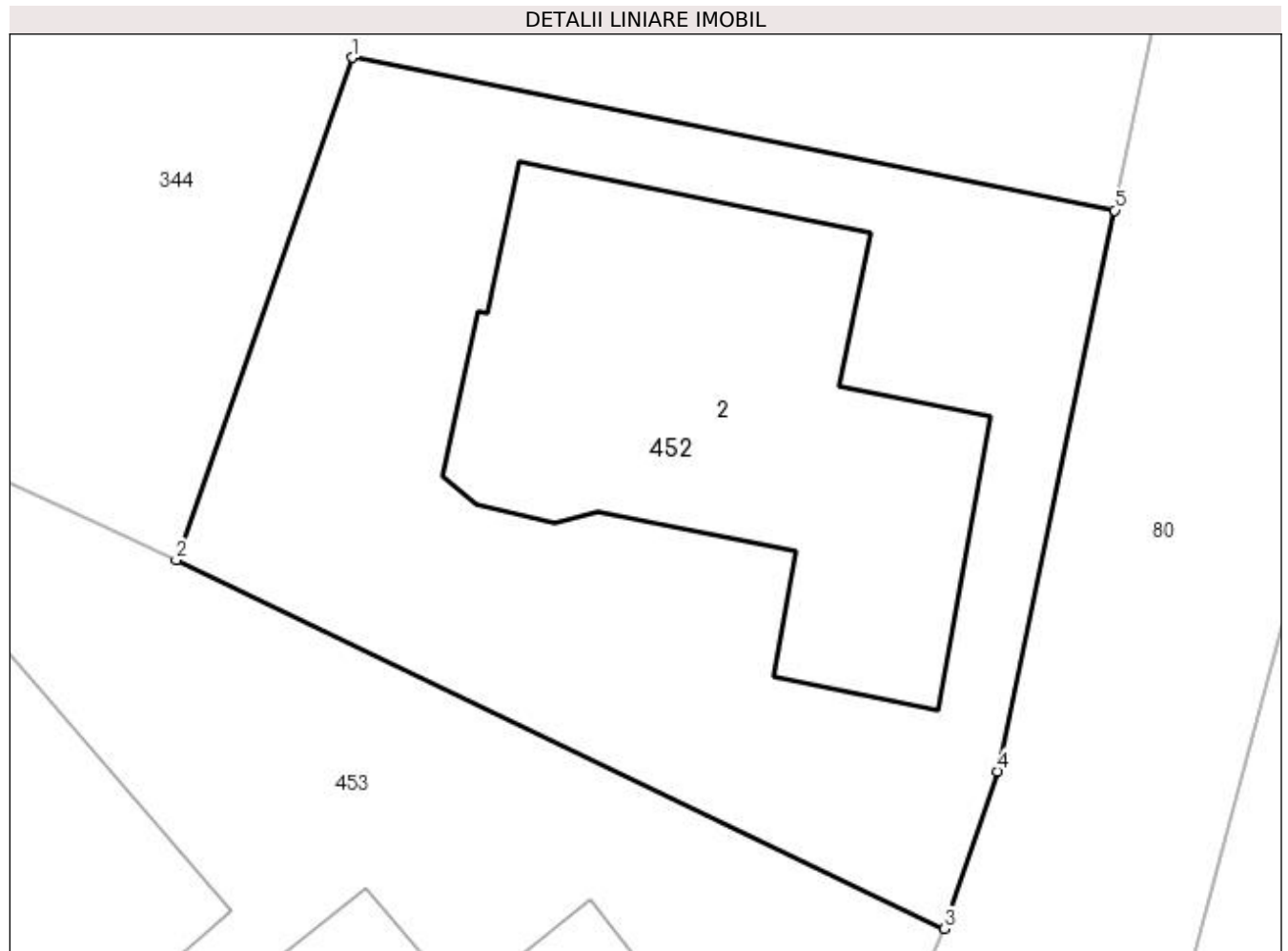
C. Partea III. SARCINI

Inscrieri privind dezmembramintele dreptului de proprietate, drepturi reale de garanție și sarcini		Referințe
19507 / 14/11/2013		
Act Notarial nr. 900, din 20/02/2013 emis de IVAN CONSTANTIN;		
C5	Intabulare, drept de IPOTECA LEGALA, Valoare:0 reprezentand contraprestatie obligatie de intretinere si ingrijire asupra cotei proprietatea lui Dudescu Emil-Cristian 1) DUDESCU SIDONIA 2) DUDESCU EMIL	A1
19521 / 14/11/2013		
Act Notarial nr. 5509, din 06/11/2013 emis de IVAN CONSTANTIN;		
C6	se mentin dreptul de ipoteca legala reprezentand contraprestatie obligatie de intretinere si ingrijire si dreptul de habitatie asupra cotei de 2/5 din teren si 1/3 din constructia C2 proprietatea lui Dudescu Emil-Cristian	A1

Teren

Nr cadastral	Suprafața (mp)*	Observații / Referințe
20820	352	

* Suprafața este determinată în planul de proiecție Stereo 70.



Date referitoare la teren

Crt	Categorie folosință	Intravilan	Suprafața (mp)	Tarla	Parcelă	Nr. topo	Observații / Referințe
1	curți constructii	DA	352	7	279, 280	-	

Lungime Segmente

1) Valorile lungimilor segmentelor sunt obținute din proiecție în plan.

Punct început	X / Y	Punct sfârșit	X / Y	Lungime segment (** (m)
1	550.134,137 404.665,181	2	550.129,557 404.652,086	13.873
2	550.129,557 404.652,086	3	550.149,591 404.642,487	22.215
3	550.149,591 404.642,487	4	550.150,983 404.646,585	4.328
4	550.150,983 404.646,585	5	550.154,026 404.661,2	14.928
5	550.154,026 404.661,2	1	550.134,137 404.665,181	20.284

**** Lungimile segmentelor sunt determinate în planul de proiecție Stereo 70 și sunt rotunjite la 1 milimetru.**

***** Distanța dintre puncte este formată din segmente cumulate ce sunt mai mici decât valoarea 1 milimetru.**

**DATE DESPRE IMOBILUL NR. 453**

Oficiul de Cadastru și Publicitate Imobiliară PRAHOVA
Biroul de Cadastru și Publicitate Imobiliară Câmpina

A. Partea I. Descrierea imobilului

TEREN Intravilan

Adresa: Loc. Provita De Sus, Nr. 185, Jud. Prahova

Nr. Crt	Nr cadastral Nr. topografic	Suprafața* (mp)	Observații / Referințe
A1	20758	Din acte: 9.179 Masurata: 1.594	Sector cadastral:12 Teren imprejmuit;

Construcții

Crt	Nr cadastral Nr. topografic	Adresa	Observații / Referințe
A1.1	20758-C1	Loc. Provita De Sus, Nr. 185, Jud. Prahova	Nr. niveluri:1; S. construita la sol:92 mp; C1 NU DETINE CERTIFICAT DE PERFORMANTA ENERGETICA A CLADIRII SI NU ESTE DOTATA CU LIFT.

B. Partea II. Proprietari și acte

Inscrieri privitoare la dreptul de proprietate și alte drepturi reale		Referințe
2669 / 21/02/2013		
Act Notarial nr. 900, din 20/02/2013 emis de IVAN CONSTANTIN;		
B1	Se infiinteaza cartea funciara 20758 a imobilului cu numarul cadastral 20758/Provita de Sus, rezultat din dezmembrarea imobilului cu numarul cadastral 317 (identificator electronic 20242) inscris in cartea funciara 904 (identificator electronic 20242);	A1, A1.1
Act Administrativ nr. 6695, din 05/05/2011 emis de BCPI CAMPINA;		
B7	se indreapta eroarea materiala strecurata in incheierea de intabulare a dreptului de proprietate nr. 6695/2011, in sensul ca numitul ZECHERU DAN a dobandit dreptul de proprietate prin cumparare ca bun comun, asupra cotei de 3/6 din teren si 4/6 din C2, 1/6 din C1 si si nu cu titlu de drept de mostenire, cum din eroare a fost trecut <i>OBSERVATII: pozitie transcrisa din CF 20242/Provita de Sus, inscrisa prin incheierea nr. 9434 din 17/06/2011;</i>	A1, A1.1
Act Administrativ nr. 3182, din 22/08/2011 emis de PRIMARIA COM.PROVITA DE SUS;		
B8	se noteaza faptul ca imobilul de sub A1 este situat in tarla 7 parcele 277;278;279;280 <i>OBSERVATII: pozitie transcrisa din CF 20242/Provita de Sus, inscrisa prin incheierea nr. 14635 din 09/09/2011;</i>	A1, A1.1
Act Administrativ nr. 14635, din 12/09/2011 emis de OCPI PRAHOVA;		
B9	se noteaza actualizarea informatiilor cadastrale in sensul modificarii limitei si suprafetei imobilului <i>OBSERVATII: pozitie transcrisa din CF 20242/Provita de Sus, inscrisa prin incheierea nr. 17306 din 28/10/2011;</i>	A1, A1.1
Act Administrativ nr. 1623, din 28/11/2012 emis de OCPI PH;		
B14	se noteaza din oficiu propunerea de dezmembrare a imobilului <i>OBSERVATII: pozitie transcrisa din CF 20242/Provita de Sus, inscrisa prin incheierea nr. 18606 din 28/11/2012;</i>	A1, A1.1
2670 / 21/02/2013		
Act Notarial nr. 900, din 20/02/2013 emis de IVAN CONSTANTIN;		
B15	Intabulare, drept de PROPRIETATEpartaj, dobandit prin Conventie, cota actuala 1/2, cota initiala 1/2 1) VOICULESCU AURELIAN-ION	A1, A1.1
B16	Intabulare, drept de PROPRIETATEpartaj, dobandit prin Conventie, cota actuala 1/2, cota initiala 1/2 1) VOICULESCU TATIANA	A1, A1.1
/		
Act Normativ nr. LEGEA 7, din 13/03/1996 emis de PARLAMENTUL ROMANIEI (Adeverință 1366/20.02.2023, act administrativ, Primăria Provita de Sus);		
B17	Intabulare, drept de PROPRIETATE, dobandit prin Lege, cota actuala 1/1, cota initiala 1/1 1) VOICULESCU AURELIAN-ION	A1.2

Inscrieri privind dezmembramintele dreptului de proprietate, drepturi reale de garanție și sarcini	Referințe
--	-----------

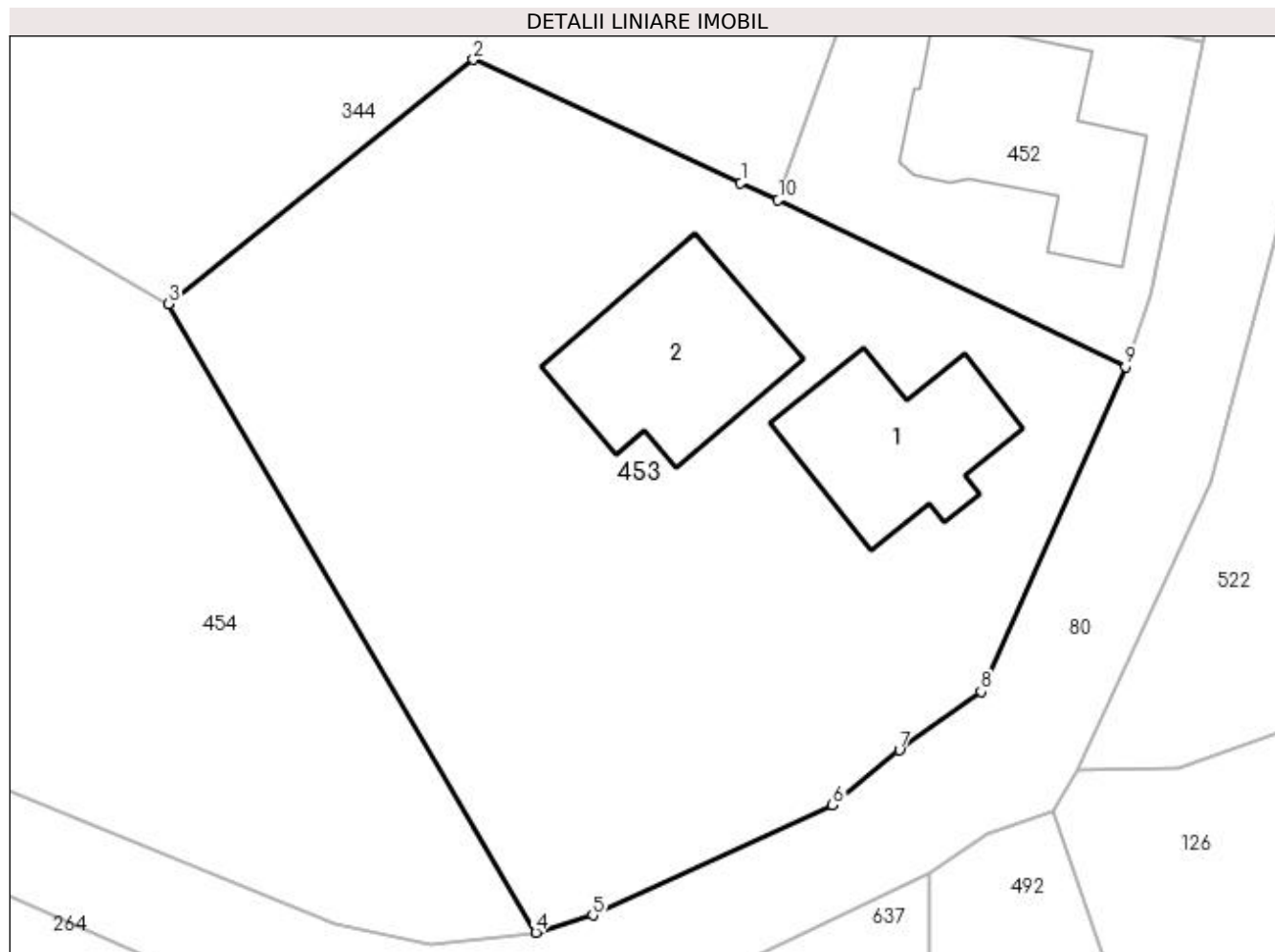
C. Partea III. SARCINI

Inscrieri privind dezmembramintele dreptului de proprietate, drepturi reale de garanție și sarcini	Referințe
2669 / 21/02/2013	
Act Notarial nr. 1539, din 11/03/2008 emis de NP IVAN CONSTANTIN;	
C1	se noteaza obligatia de intretinere in favoarea lui DUDESCU SIDONIA, asupra cotei de 1/3, propr. lui B1,2 <i>OBSERVATII: pozitie transcrisa din CF 20242/Provita de Sus, inscrisa prin incheierea nr. 5033 din 12/03/2008;</i>
C2	se noteaza obligatia de intretinere in favoarea lui DUDESCU EMIL, asupra cotei de 1/3, propr. lui B1,2 <i>OBSERVATII: pozitie transcrisa din CF 20242/Provita de Sus, inscrisa prin incheierea nr. 5033 din 12/03/2008;</i>

Anexa Nr. 1 La Partea I**Teren**

Nr cadastral	Suprafața (mp)*	Observații / Referințe
20758	Din acte: 9.179 Masurata: 1.594	

* Suprafața este determinată în planul de proiecție Stereo 70.

**Date referitoare la teren**

Crt	Categorie folosință	Intra vilan	Suprafața (mp)	Tarla	Parcelă	Nr. topo	Observații / Referințe
1	curți constructii	DA	709	7	279, 280	-	
2	faneata	DA	885	7	277, 278	-	

Date referitoare la construcții

Crt	Număr	Destinație construcție	Supraf. (mp)	Situație juridică	Observații / Referințe
A1.1	20758-C1	construcții de locuințe	Din acte: 0 Masurata: 92	Cu acte	Nr. niveluri:1; S. construita la sol:92 mp; C1 NU DETINE CERTIFICAT DE PERFORMANTA ENERGETICA A CLADIRII SI NU ESTE DOTATA CU LIFT.
A1.2		construcții de locuințe	105	Fara acte	Nr. niveluri:1; S. construita la sol:105 mp;

Lungime Segmente

1) Valorile lungimilor segmentelor sunt obținute din proiecție în plan.

Punct început	X / Y	Punct sfârșit	X / Y	Lungime segment (** (m)
1	550.127,395 404.653,082	2	550.111,984 404.660,179	16.967

Punct început	X / Y	Punct sfârșit	X / Y	Lungime segment (** (m)
2	550.111,984 404.660,179	3	550.094,41 404.646,115	22.509
3	550.094,41 404.646,115	4	550.115,586 404.609,887	41.963
4	550.115,586 404.609,887	5	550.118,868 404.610,876	3.428
5	550.118,868 404.610,876	6	550.132,698 404.617,218	15.215
6	550.132,698 404.617,218	7	550.136,552 404.620,392	4.993
7	550.136,552 404.620,392	8	550.141,252 404.623,76	5.782
8	550.141,252 404.623,76	9	550.149,591 404.642,487	20.5
9	550.149,591 404.642,487	10	550.129,557 404.652,086	22.215
10	550.129,557 404.652,086	1	550.127,395 404.653,082	2.38

** Lungimile segmentelor sunt determinate în planul de proiecție Stereo 70 și sunt rotunjite la 1 milimetru.

*** Distanța dintre puncte este formată din segmente cumulate ce sunt mai mici decât valoarea 1 milimetru.

**DATE DESPRE IMOBILUL NR. 454**

Oficiul de Cadastru și Publicitate Imobiliară PRAHOVA
Biroul de Cadastru și Publicitate Imobiliară Câmpina

A. Partea I. Descrierea imobilului

TEREN Intravilan

Adresa: Loc. Provita De Sus, Nr. 185, Jud. Prahova

Nr. Crt	Nr cadastral Nr. topografic	Suprafața* (mp)	Observații / Referințe
A1	20819	Din acte: 7.585 Masurata: 2.922	Sector cadastral:12 Teren imprejmuit;

B. Partea II. Proprietari și acte

Inscrieri privitoare la dreptul de proprietate și alte drepturi reale		Referințe
19507 / 14/11/2013		
Act Notarial nr. 5509, din 06/11/2013 emis de IVAN CONSTANTIN;		
B1	Se infiinteaza cartea funciara 20819 a imobilului cu numarul cadastral 20819/Provita de Sus, rezultat din dezmembrarea imobilului cu numarul cadastral 20757 inscris in cartea funciara 20757;	A1
Act Administrativ nr. 1704, din 18/10/2013 emis de OCPI PH;		
B6	se noteaza din oficiu propunerea de dezmembrare a imobilului <i>OBSERVATII: pozitie transcrisa din CF 20757/Provita de Sus, inscrisa prin incheierea nr. 17656 din 18/10/2013;</i>	A1
19519 / 14/11/2013		
Act Notarial nr. 5509, din 06/11/2013 emis de IVAN CONSTANTIN;		
B7	Intabulare, drept de PROPRIETATEpartaj, dobandit prin Conventie, cota actuala 1/1, cota initiala 1/1 1) DUDESCU EMIL-CRISTIAN	A1

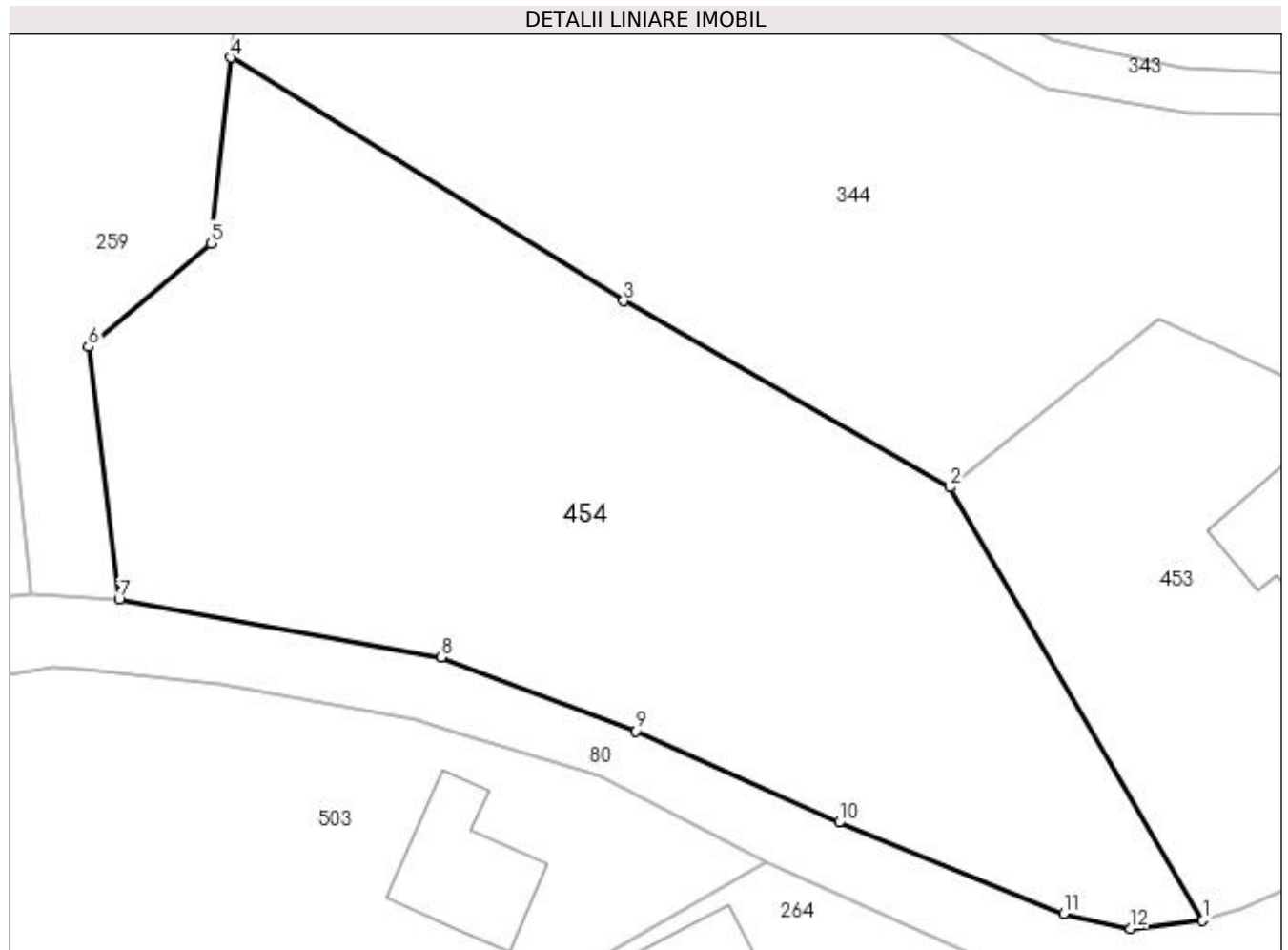
C. Partea III. SARCINI .

Inscrieri privind dezmembramintele dreptului de proprietate, drepturi reale de garanție și sarcini	Referințe
NU SUNT	

Teren

Nr cadastral	Suprafața (mp)*	Observații / Referințe
20819	Din acte: 7.585 Masurata: 2.922	

* Suprafața este determinată în planul de proiecție Stereo 70.



Date referitoare la teren

Crt	Categorie folosință	Intra vilan	Suprafața (mp)	Tarla	Parcelă	Nr. topo	Observații / Referințe
1	faneata	DA	2.922	7	277, 278	-	

Lungime Segmente

1) Valorile lungimilor segmentelor sunt obținute din proiecție în plan.

Punct început	X / Y	Punct sfârșit	X / Y	Lungime segment (** (m)
1	550.115,586 404.609,887	2	550.094,41 404.646,115	41.963
2	550.094,41 404.646,115	3	550.067,093 404.661,717	31.459
3	550.067,093 404.661,717	4	550.034,221 404.682,077	38.666
4	550.034,221 404.682,077	5	550.032,521 404.666,538	15.632
5	550.032,521 404.666,538	6	550.022,266 404.657,882	13.42

Punct început	X / Y	Punct sfârșit	X / Y	Lungime segment (** (m)
6	550.022,266 404.657,882	7	550.024,848 404.636,757	21.282
7	550.024,848 404.636,757	8	550.051,812 404.631,898	27.398
8	550.051,812 404.631,898	9	550.068,139 404.625,719	17.457
9	550.068,139 404.625,719	10	550.085,143 404.618,088	18.638
10	550.085,143 404.618,088	11	550.103,954 404.610,428	20.311
11	550.103,954 404.610,428	12	550.109,552 404.609,208	5.729
12	550.109,552 404.609,208	1	550.115,586 404.609,887	6.072

** Lungimile segmentelor sunt determinate în planul de proiecție Stereo 70 și sunt rotunjite la 1 milimetru.

*** Distanța dintre puncte este formată din segmente cumulate ce sunt mai mici decât valoarea 1 milimetru.

**DATE DESPRE IMOBILUL NR. 455**

Oficiul de Cadastru și Publicitate Imobiliară PRAHOVA
Biroul de Cadastru și Publicitate Imobiliară Câmpina

A. Partea I. Descrierea imobilului

TEREN Intravilan

Nr. CF vechi:1326

Nr. cadastral vechi:10469

Adresa: Loc. Provita De Sus, Jud. Prahova

Nr. Crt	Nr cadastral Nr. topografic	Suprafața* (mp)	Observații / Referințe
A1	20551	Din acte: 411 Masurata: 412	Sector cadastral:12 Teren neimprejmuit;

B. Partea II. Proprietari și acte

Inscrieri privitoare la dreptul de proprietate și alte drepturi reale		Referințe
7248 / 11/05/2010		
Act Notarial nr. 1804, din 10/05/2010 emis de NP DOBRE ANDREEA;		
B2	Intabulare, drept de PROPRIETATEcumparare ca bun comun, dobandit prin Conventie, cota actuala 1/1, cota initiala 1/1 1) CERCEL SANDA 2) CERCEL LIVIU NICULAE	A1

C. Partea III. SARCINI .

Inscrieri privind dezmembramintele dreptului de proprietate, drepturi reale de garanție și sarcini	Referințe
NU SUNT	

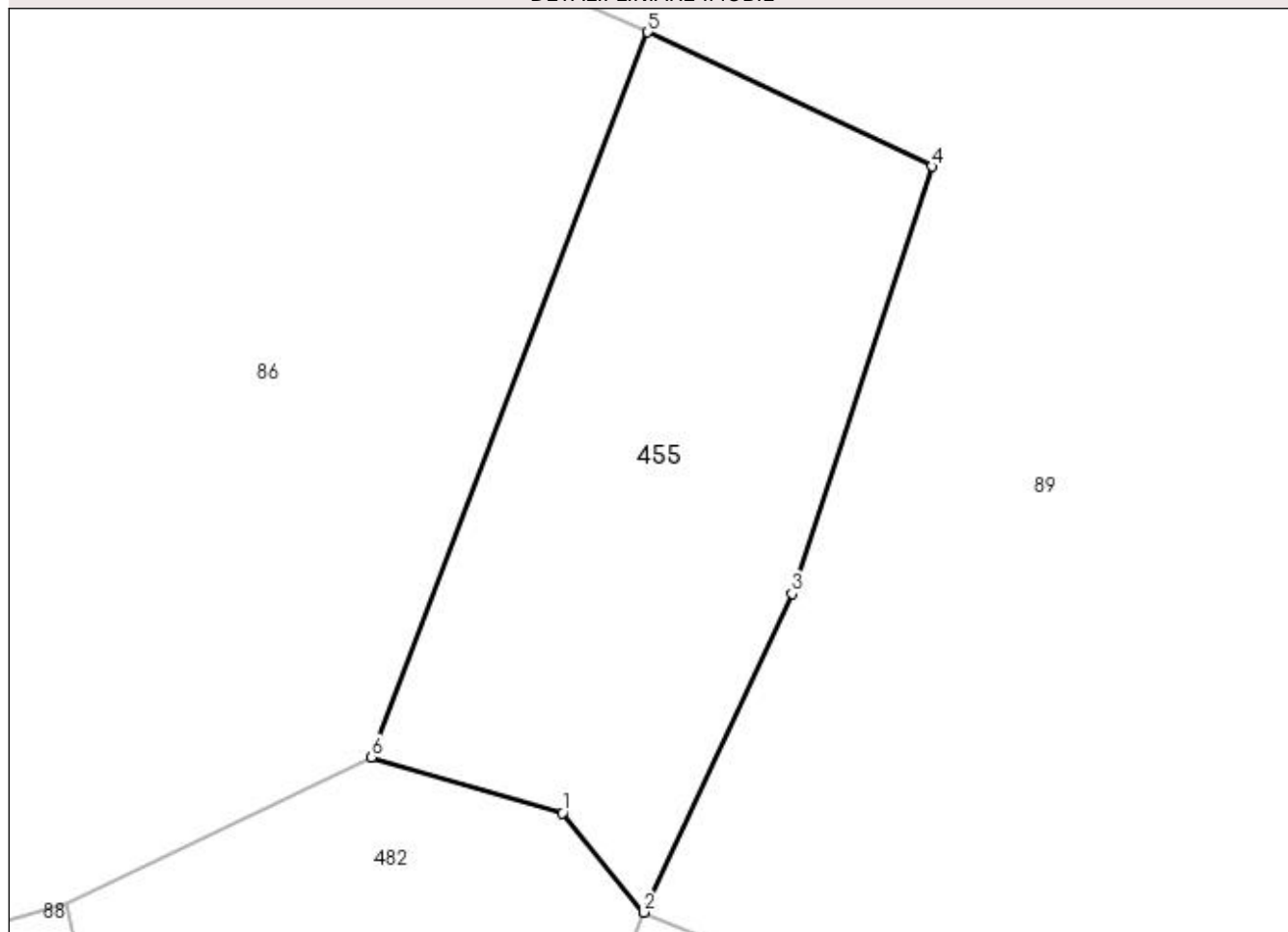
Anexa Nr. 1 La Partea I

Teren

Nr cadastral	Suprafața (mp)*	Observații / Referințe
20551	Din acte: 411 Masurata: 412	

* Suprafața este determinată în planul de proiecție Stereo 70.

DETALII LINIARE IMOBIL



Date referitoare la teren

Crt	Categorie folosință	Intra vilan	Suprafața (mp)	Tarla	Parcelă	Nr. topo	Observații / Referințe
1	faneata	DA	412	5	253	-	

Lungime Segmente

1) Valorile lungimilor segmentelor sunt obținute din proiecție în plan.

Punct început	X / Y	Punct sfârșit	X / Y	Lungime segment (** (m)
1	549.973,558 404.844,03	2	549.976,882 404.839,971	5.246
2	549.976,882 404.839,971	3	549.982,921 404.852,976	14.339
3	549.982,921 404.852,976	4	549.988,629 404.870,405	18.34
4	549.988,629 404.870,405	5	549.977,043 404.875,887	12.817
5	549.977,043 404.875,887	6	549.965,767 404.846,305	31.658

Punct început	X / Y	Punct sfârşit	X / Y	Lungime segment (** (m)
6	549.965,767 404.846,305	1	549.973,558 404.844,03	8.116

** Lungimile segmentelor sunt determinate în planul de proiecţie Stereo 70 şi sunt rotunjite la 1 milimetru.

*** Distanţa dintre puncte este formată din segmente cumulate ce sunt mai mici decât valoarea 1 milimetru.

**DATE DESPRE IMOBILUL NR. 456**

Oficiul de Cadastru și Publicitate Imobiliară PRAHOVA
Biroul de Cadastru și Publicitate Imobiliară Câmpina

A. Partea I. Descrierea imobilului

TEREN Intravilan

Nr. CF vechi:664

Nr. cadastral vechi:10057

Adresa: Loc. Provita De Sus, Str Principala, Jud. Prahova

Nr. Crt	Nr cadastral Nr. topografic	Suprafata* (mp)	Observatii / Referinte
A1	20094	1.000	Sector cadastral:12 Teren neimprejmuit;

B. Partea II. Proprietari și acte

Inscrieri privitoare la dreptul de proprietate și alte drepturi reale		Referințe
12743 / 25/03/2022		
Act Notarial nr. 504, din 25/03/2022 emis de Ficard Catalina Nicoleta;		
B4	Intabulare, drept de PROPRIETATE, dobandit prin Conventie, cota actuala 1/1, cota initiala 1/1 1) NICU ILIE 2) NICU GRETI- ELENA	A1

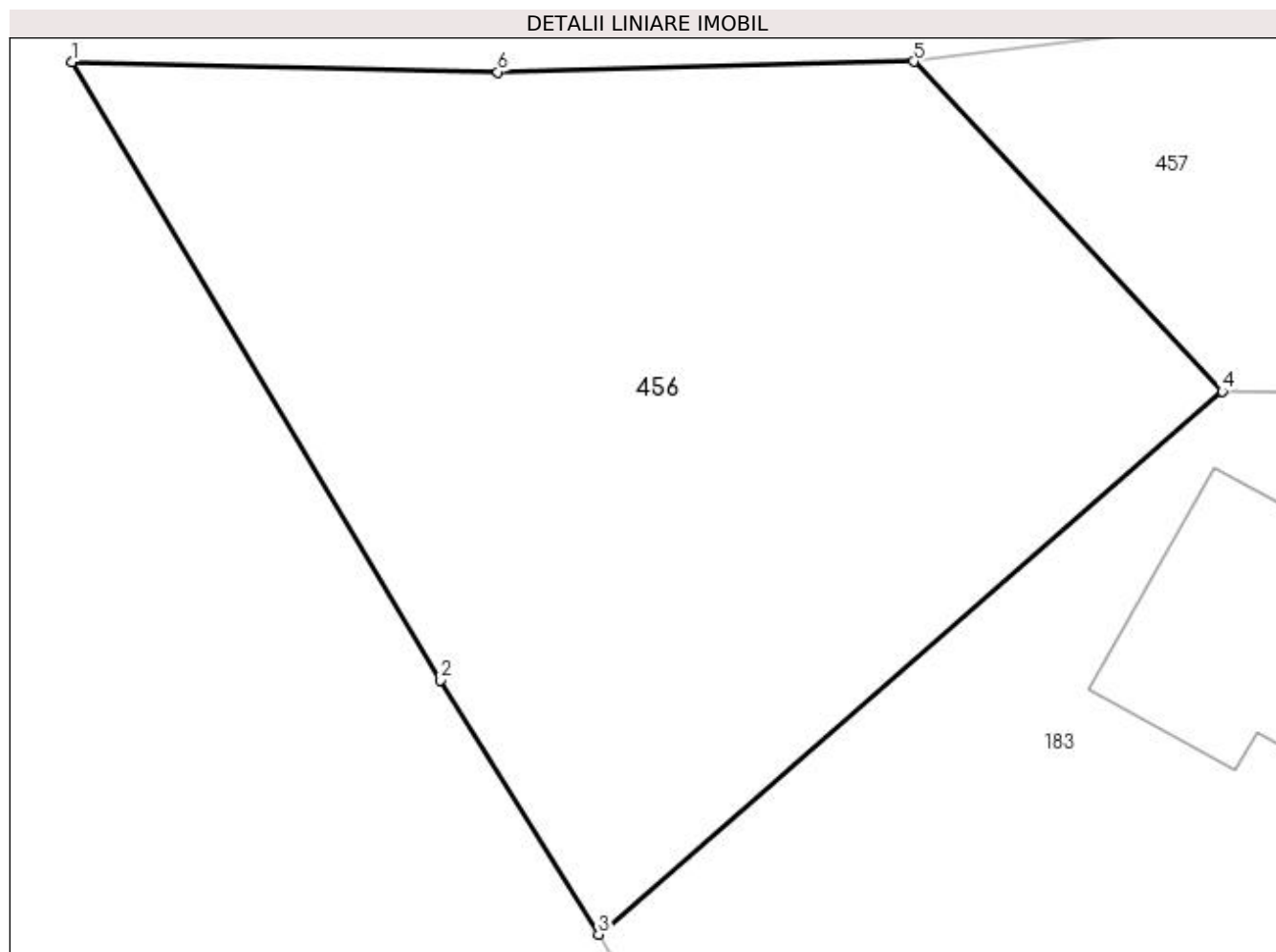
C. Partea III. SARCINI .

Inscrieri privind dezmembramintele dreptului de proprietate, drepturi reale de garanție și sarcini	Referințe
NU SUNT	

Anexa Nr. 1 La Partea I**Teren**

Nr cadastral	Suprafața (mp)*	Observații / Referințe
20094	1.000	

* Suprafața este determinată în planul de proiecție Stereo 70.

**Date referitoare la teren**

Crt	Categorie folosință	Intravilan	Suprafața (mp)	Tarla	Parcelă	Nr. topo	Observații / Referințe
1	faneata	DA	1.000	7	256, 257, 257 / 1-5, 258	-	

Lungime Segmente

1) Valorile lungimilor segmentelor sunt obținute din proiecție în plan.

Punct început	X / Y	Punct sfârșit	X / Y	Lungime segment (** (m)
1	549.900,227 404.766,98	2	549.915,923 404.740,67	30.636
2	549.915,923 404.740,67	3	549.922,654 404.729,843	12.749
3	549.922,654 404.729,843	4	549.949,216 404.752,96	35.213
4	549.949,216 404.752,96	5	549.936,087 404.767,001	19.223
5	549.936,087 404.767,001	6	549.918,36 404.766,55	17.733

Punct început	X / Y	Punct sfârşit	X / Y	Lungime segment (** (m)
6	549.918,36 404.766,55	1	549.900,227 404.766,98	18.138

** Lungimile segmentelor sunt determinate în planul de proiecţie Stereo 70 şi sunt rotunjite la 1 milimetru.

*** Distanţa dintre puncte este formată din segmente cumulate ce sunt mai mici decât valoarea 1 milimetru.

**DATE DESPRE IMOBILUL NR. 457**

Oficiul de Cadastru și Publicitate Imobiliară PRAHOVA
Biroul de Cadastru și Publicitate Imobiliară Câmpina

A. Partea I. Descrierea imobilului

TEREN Intravilan

Adresa: Loc. Provita De Sus, Jud. Prahova, T7 , parcela 256

Nr. Crt	Nr cadastral Nr. topografic	Suprafața* (mp)	Observații / Referințe
A1	21183	Din acte: 538 Masurata: 512	Sector cadastral:12 Teren imprejmuit;

B. Partea II. Proprietari și acte

Inscrieri privitoare la dreptul de proprietate și alte drepturi reale		Referințe
25986 / 07/12/2016		
Hotarare Judecatoreasca nr. 1356, din 08/04/2016 emis de JUDECATORIA CAMPINA (act administrativ nr incheiere din 09.09.2016, emis de BEJ Grigore George Cristian;act administrativ nr 03/2016 din 19.09.2016, emis de BEJ Rosu Cristian Cornel;act administrativ nr p.v. oferta reala de plata din 09.09.2016, emis de BEJ Grigore George Cristian;act administrativ nr 03/2016 din 03.10.2016, emis de BEJ Rosu Cristian Cornel);		
B1	Intabulare, drept de PROPRIETATEpartaj, dobandit prin Hotarare Judecatoreasca, cota actuala 1/1, cota initiala 1/1 1) FRANCU ADRIANA ILEANA	A1

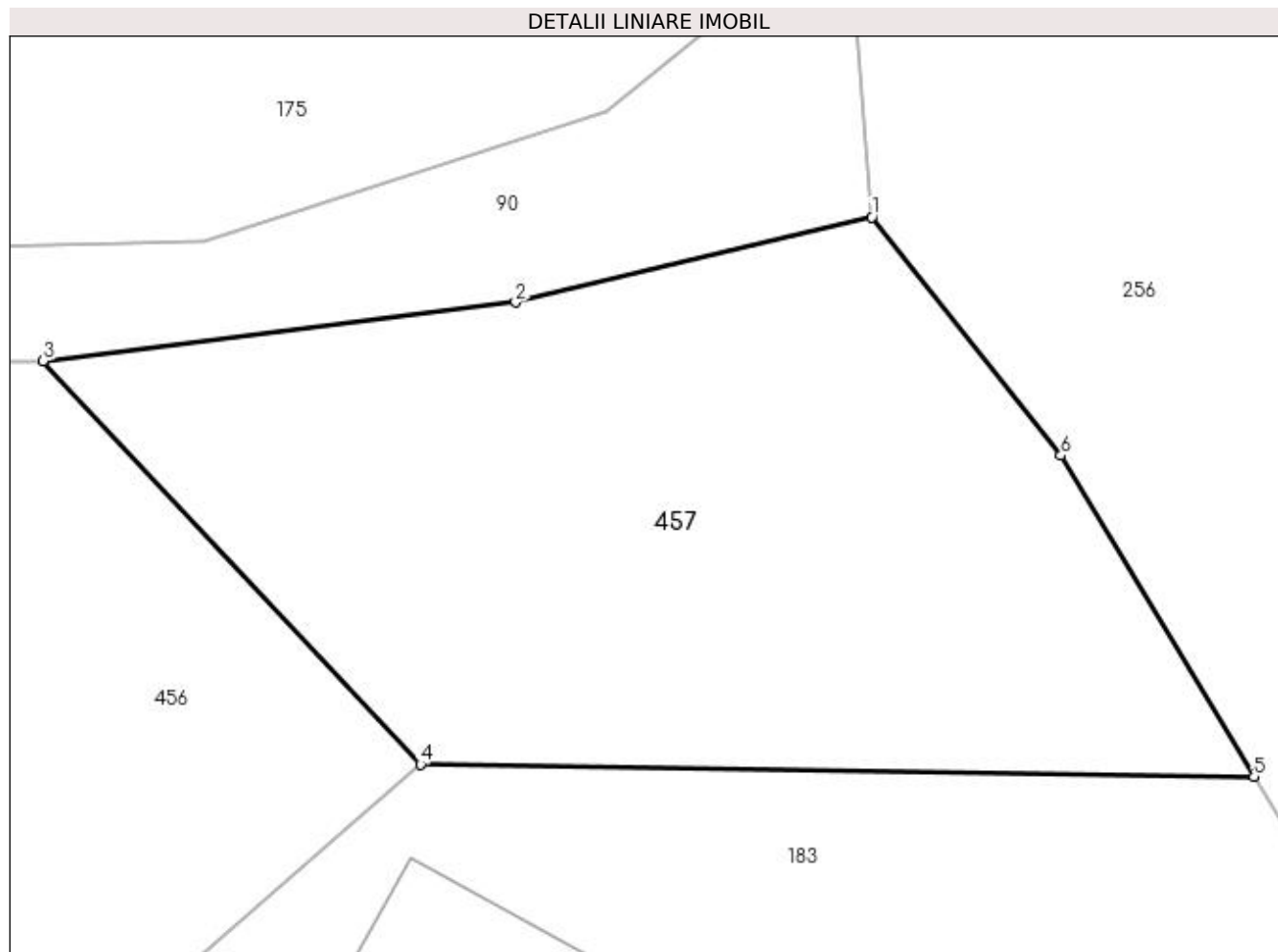
C. Partea III. SARCINI .

Inscrieri privind dezmembramintele dreptului de proprietate, drepturi reale de garanție și sarcini	Referințe
NU SUNT	

Anexa Nr. 1 La Partea I**Teren**

Nr cadastral	Suprafața (mp)*	Observații / Referințe
21183	Din acte: 538 Masurata: 512	

* Suprafața este determinată în planul de proiecție Stereo 70.

**Date referitoare la teren**

Crt	Categorie folosință	Intra vilan	Suprafața (mp)	Tarla	Parcelă	Nr. topo	Observații / Referințe
1	faneata	DA	512	7	256	-	

Lungime Segmente

1) Valorile lungimilor segmentelor sunt obținute din proiecție în plan.

Punct început	X / Y	Punct sfârșit	X / Y	Lungime segment (** (m)
1	549.964,931 404.771,997	2	549.952,527 404.769,039	12.752
2	549.952,527 404.769,039	3	549.936,087 404.767,001	16.566
3	549.936,087 404.767,001	4	549.949,216 404.752,96	19.223
4	549.949,216 404.752,96	5	549.978,225 404.752,522	29.012
5	549.978,225 404.752,522	6	549.971,504 404.763,701	13.044

Punct început	X / Y	Punct sfârşit	X / Y	Lungime segment (** (m)
6	549.971,504 404.763,701	1	549.964,931 404.771,997	10.584

** Lungimile segmentelor sunt determinate în planul de proiecţie Stereo 70 şi sunt rotunjite la 1 milimetru.

*** Distanţa dintre puncte este formată din segmente cumulate ce sunt mai mici decât valoarea 1 milimetru.

**DATE DESPRE IMOBILUL NR. 458**

Oficiul de Cadastru și Publicitate Imobiliară PRAHOVA
Biroul de Cadastru și Publicitate Imobiliară Câmpina

A. Partea I. Descrierea imobilului

TEREN Intravilan

Adresa: Loc. Provita De Sus, Jud. Prahova

Nr. Crt	Nr cadastral Nr. topografic	Suprafața* (mp)	Observații / Referințe
A1	21323	Din acte: 2.750 Masurata: 2.766	Sector cadastral:12 Teren imprejmuit;

B. Partea II. Proprietari și acte

Inscrieri privitoare la dreptul de proprietate și alte drepturi reale	Referințe
38581 / 16/11/2020	
Act Notarial nr. 281, din 30/08/2005 emis de BNP MIHAELA CRISTINA SI MIHAI POP (act administrativ nr 5898 din 02.11.2020, emis de PRIMARIA COMUNEI PROVITA DE SUS;act notarial nr 4562 din 02.12.1972, emis de NOTARIATUL DE STAT LOCAL CAMPINA;act administrativ nr 101 din 16.11.2020, emis de BANCA TRANSILVANIA;act administrativ nr 5897 din 02.11.2020, emis de PRIMARIA COMUNEI PROVITA DE SUS);	
B1	A1
Intabulare, drept de PROPRIETATE, dobandit prin Succesiune, cota actuala 1/1, cota initiala 1/1	
1) FRANCU ADRIANA ILEANA	

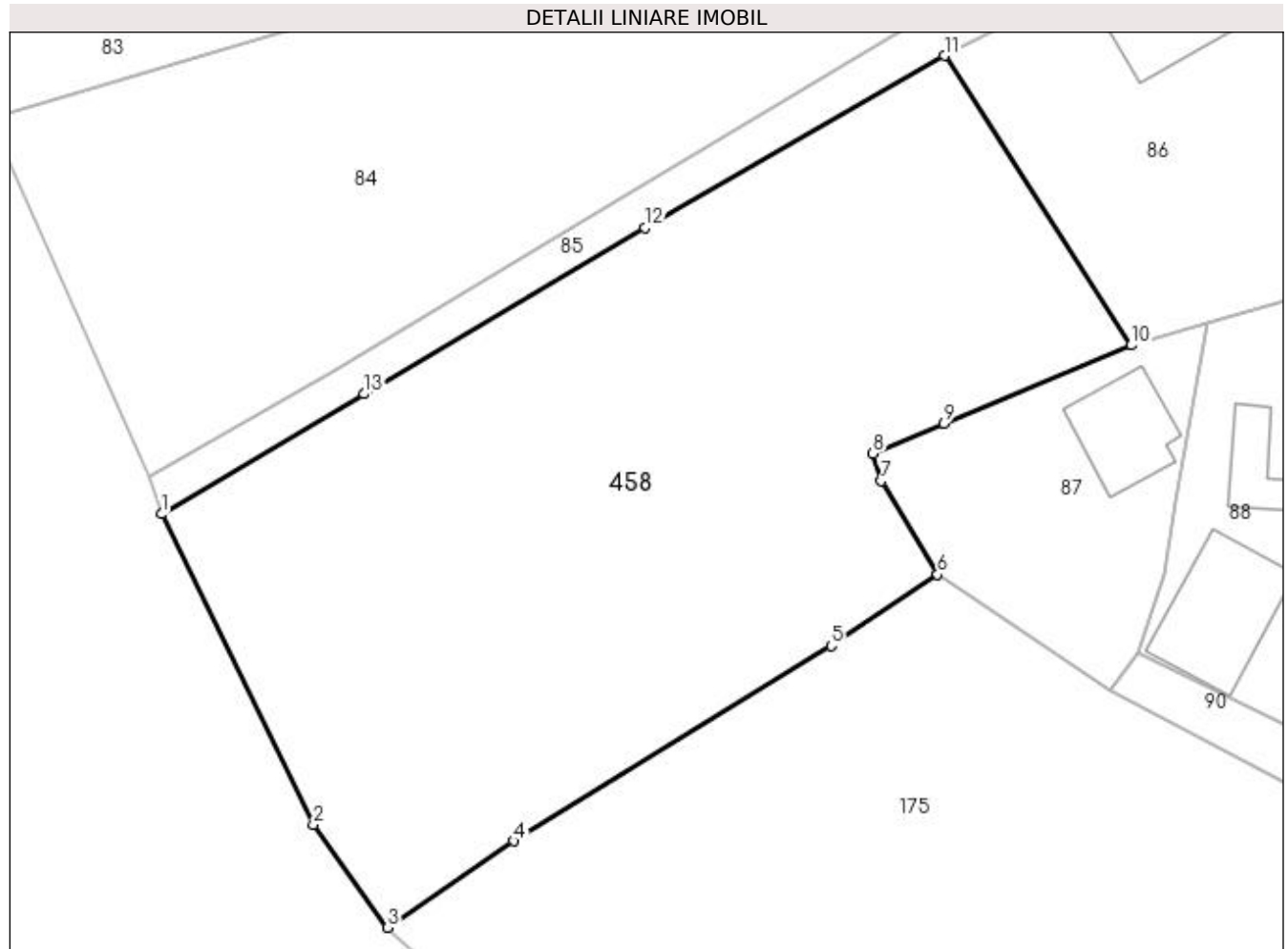
C. Partea III. SARCINI .

Inscrieri privind dezmembramintele dreptului de proprietate, drepturi reale de garanție și sarcini	Referințe
NU SUNT	

Teren

Nr cadastral	Suprafața (mp)*	Observații / Referințe
21323	Din acte: 2.750 Masurata: 2.766	

* Suprafața este determinată în planul de proiecție Stereo 70.



Date referitoare la teren

Crt	Categorie folosință	Intra vilan	Suprafața (mp)	Tarla	Parcelă	Nr. topo	Observații / Referințe
1	faneata	DA	2.766	5	789	-	

Lungime Segmente

1) Valorile lungimilor segmentelor sunt obținute din proiecție în plan.

Punct început	X / Y	Punct sfârșit	X / Y	Lungime segment (** (m)
1	549.858,45 404.822,271	2	549.871,253 404.796,117	29.12
2	549.871,253 404.796,117	3	549.877,521 404.787,425	10.716
3	549.877,521 404.787,425	4	549.888,107 404.794,727	12.86
4	549.888,107 404.794,727	5	549.914,903 404.811,171	31.439
5	549.914,903 404.811,171	6	549.923,857 404.817,186	10.787

Punct început	X / Y	Punct sfârșit	X / Y	Lungime segment (** (m)
6	549.923,857 404.817,186	7	549.919,132 404.825,064	9.186
7	549.919,132 404.825,064	8	549.918,405 404.827,373	2.421
8	549.918,405 404.827,373	9	549.924,399 404.829,885	6.499
9	549.924,399 404.829,885	10	549.940,188 404.836,501	17.119
10	549.940,188 404.836,501	11	549.924,428 404.860,898	29.045
11	549.924,428 404.860,898	12	549.899,205 404.846,395	29.095
12	549.899,205 404.846,395	13	549.875,499 404.832,398	27.53
13	549.875,499 404.832,398	1	549.858,45 404.822,271	19.83

** Lungimile segmentelor sunt determinate în planul de proiecție Stereo 70 și sunt rotunjite la 1 milimetru.

*** Distanța dintre puncte este formată din segmente cumulate ce sunt mai mici decât valoarea 1 milimetru.

**DATE DESPRE IMOBILUL NR. 459**

Oficiul de Cadastru și Publicitate Imobiliară PRAHOVA
Biroul de Cadastru și Publicitate Imobiliară Câmpina

A. Partea I. Descrierea imobilului

TEREN Intravilan

Nr. CF vechi:884

Nr. cadastral vechi:10178

Adresa: Loc. Provita De Sus, Jud. Prahova

Nr. Crt	Nr cadastral Nr. topografic	Suprafața* (mp)	Observații / Referințe
A1	20228	Din acte: 0 Masurata: 335	Sector cadastral:12 Teren imprejmuit;

B. Partea II. Proprietari și acte

Inscrieri privitoare la dreptul de proprietate și alte drepturi reale		Referințe
21599 / 06/10/2016		
Act Notarial nr. 1556, din 03/10/2016 emis de NP MOLCUȚ Flavius (CONTRACT DE VANZARE);		
B5	Intabulare, drept de PROPRIETATEcumparare ca bun comun, dobandit prin Conventie, cota actuala 1/1, cota initiala 1/1 1) HARAGA FLORINEL 2) HARAGA MARIANA-FELICIA	A1

C. Partea III. SARCINI .

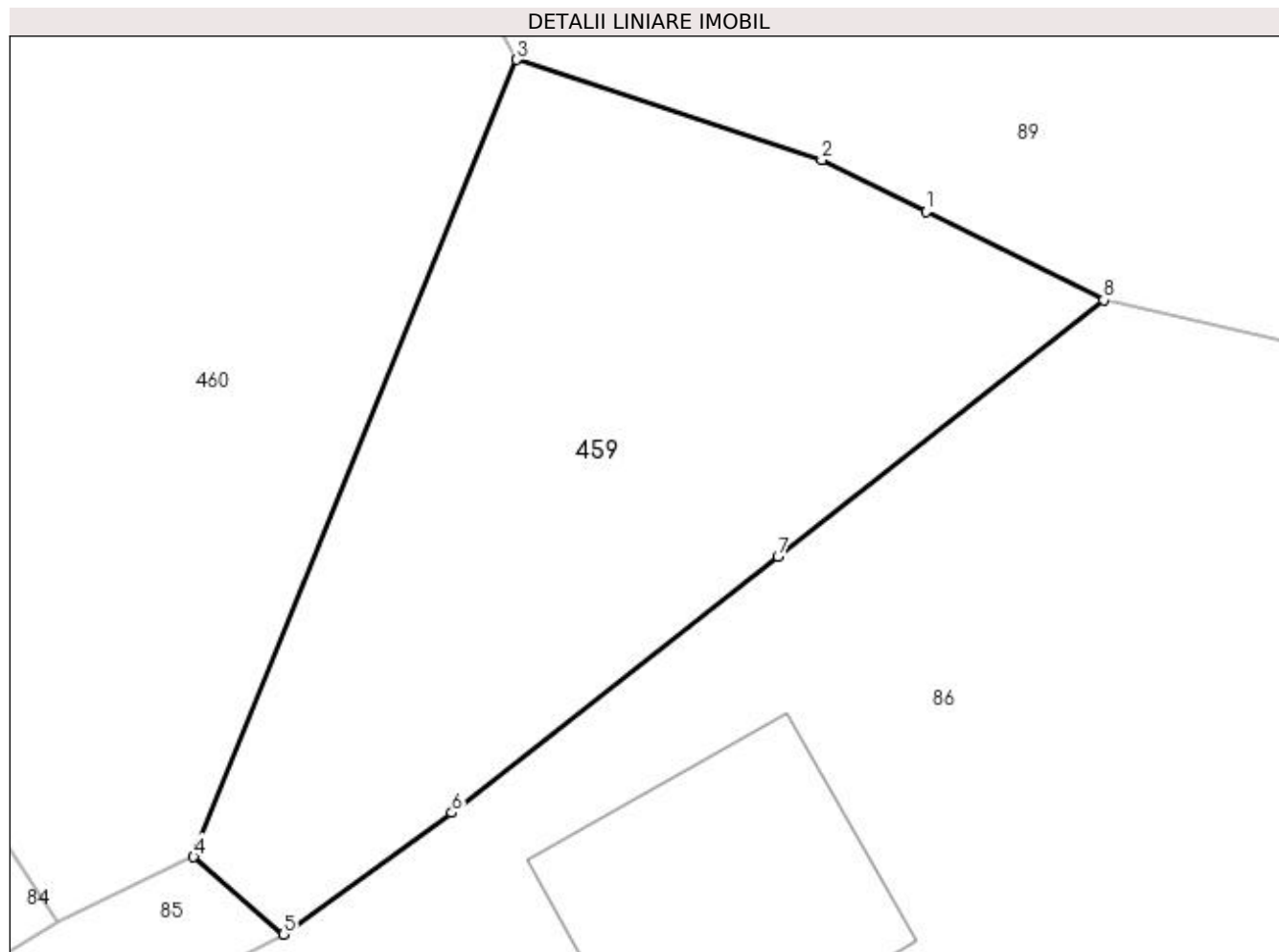
Inscrieri privind dezmembramintele dreptului de proprietate, drepturi reale de garanție și sarcini	Referințe
NU SUNT	

Anexa Nr. 1 La Partea I

Teren

Nr cadastral	Suprafața (mp)*	Observații / Referințe
20228	Din acte: 0 Masurata: 335	

* Suprafața este determinată în planul de proiecție Stereo 70.



Date referitoare la teren

Crt	Categorie folosință	Intra vilan	Suprafața (mp)	Tarla	Parcelă	Nr. topo	Observații / Referințe
1	faneata	DA	335	5	789	-	

Lungime Segmente

1) Valorile lungimilor segmentelor sunt obținute din proiecție în plan.

Punct început	X / Y	Punct sfârșit	X / Y	Lungime segment (** (m)
1	549.949,292 404.885,925	2	549.946,037 404.887,543	3.635
2	549.946,037 404.887,543	3	549.936,52 404.890,67	10.018
3	549.936,52 404.890,67	4	549.926,43 404.865,79	26.848
4	549.926,43 404.865,79	5	549.929,24 404.863,37	3.708
5	549.929,24 404.863,37	6	549.934,493 404.867,164	6.48

Punct început	X / Y	Punct sfârșit	X / Y	Lungime segment (** (m)
6	549.934,493 404.867,164	7	549.944,667 404.875,166	12.944
7	549.944,667 404.875,166	8	549.954,84 404.883,167	12.942
8	549.954,84 404.883,167	1	549.949,292 404.885,925	6.196

** Lungimile segmentelor sunt determinate în planul de proiecție Stereo 70 și sunt rotunjite la 1 milimetru.

*** Distanța dintre puncte este formată din segmente cumulate ce sunt mai mici decât valoarea 1 milimetru.

**DATE DESPRE IMOBILUL NR. 460**

Oficiul de Cadastru și Publicitate Imobiliară PRAHOVA
Biroul de Cadastru și Publicitate Imobiliară Câmpina

A. Partea I. Descrierea imobilului

TEREN Intravilan

Nr. CF vechi:883

Nr. cadastral vechi:10177

Adresa: Loc. Provita De Sus, Jud. Prahova

Nr. Crt	Nr cadastral Nr. topografic	Suprafața* (mp)	Observații / Referințe
A1	20227	Din acte: 0 Masurata: 1.448	Sector cadastral:12 Teren imprejmuit;

B. Partea II. Proprietari și acte

Inscrieri privitoare la dreptul de proprietate și alte drepturi reale		Referințe
6012 / 25/03/2008		
Act Notarial nr. 420, din 21/03/2008 emis de NP MARILDA ILIESCU;		
B4	Intabulare, drept de PROPRIETATEcumparare ca bun comun, dobandit prin Conventie, cota actuala 1/1, cota initiala 1/1 1) NICULAE IULIAN-ION 2) VELESCU MARIA-NAILLA-TERA 3) IONESCU COSMIN 4) IONESCU OANA	A1

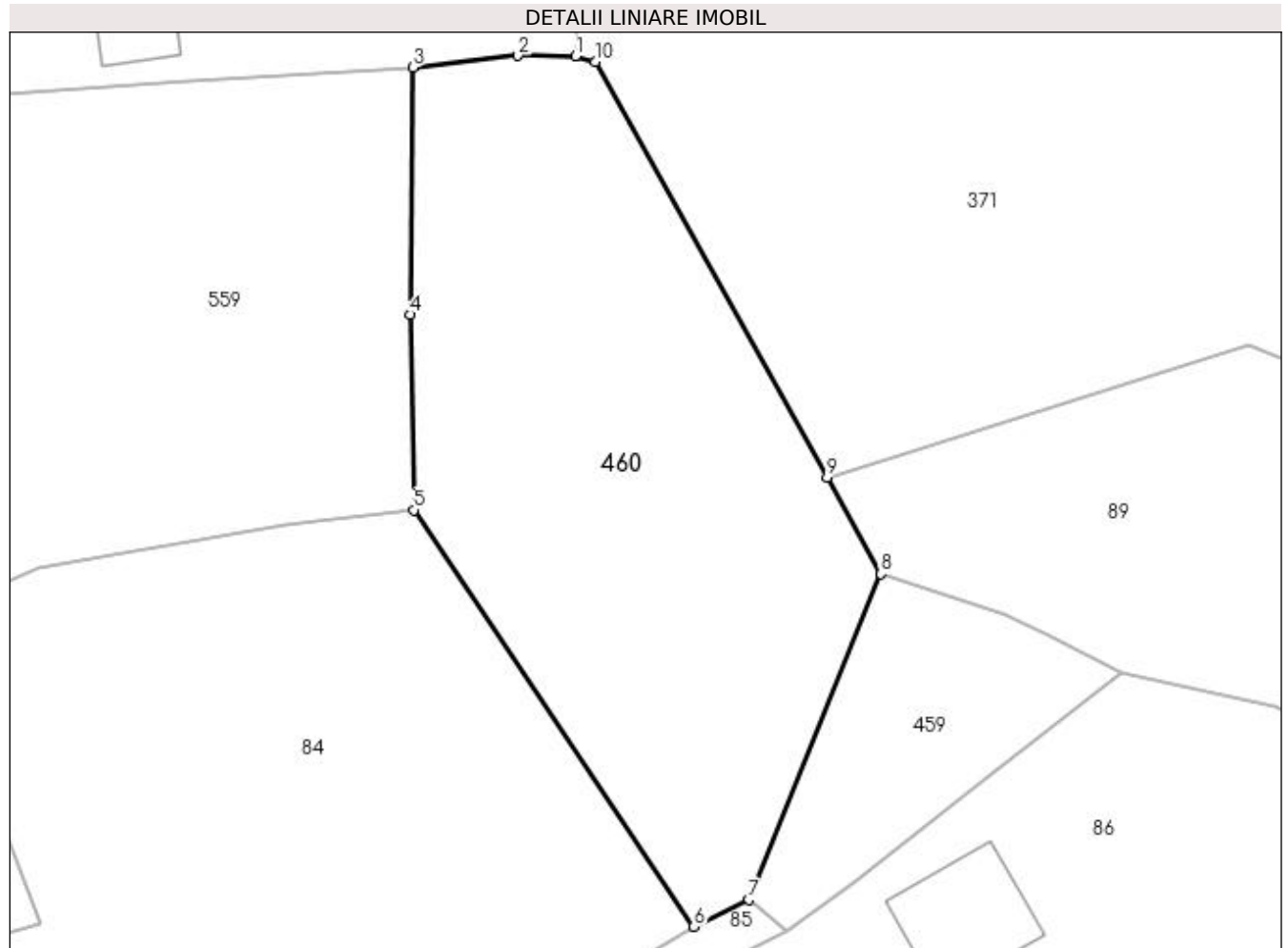
C. Partea III. SARCINI .

Inscrieri privind dezmembramintele dreptului de proprietate, drepturi reale de garanție și sarcini	Referințe
NU SUNT	

Teren

Nr cadastral	Suprafața (mp)*	Observații / Referințe
20227	Din acte: 0 Masurata: 1.448	

* Suprafața este determinată în planul de proiecție Stereo 70.



Date referitoare la teren

Crt	Categorie folosință	Intra vilan	Suprafața (mp)	Tarla	Parcelă	Nr. topo	Observații / Referințe
1	faneata	DA	1.448	5	789	-	

Lungime Segmente

1) Valorile lungimilor segmentelor sunt obținute din proiecție în plan.

Punct început	X / Y	Punct sfârșit	X / Y	Lungime segment (** (m)
1	549.913,16 404.930,18	2	549.908,761 404.930,235	4.399
2	549.908,761 404.930,235	3	549.900,731 404.929,332	8.081
3	549.900,731 404.929,332	4	549.900,51 404.910,46	18.873
4	549.900,51 404.910,46	5	549.900,819 404.895,547	14.916
5	549.900,819 404.895,547	6	549.922,207 404.863,745	38.325

Punct început	X / Y	Punct sfârșit	X / Y	Lungime segment (** (m)
6	549.922,207 404.863,745	7	549.926,43 404.865,79	4.692
7	549.926,43 404.865,79	8	549.936,52 404.890,67	26.848
8	549.936,52 404.890,67	9	549.932,394 404.898,057	8.461
9	549.932,394 404.898,057	10	549.914,69 404.929,75	36.303
10	549.914,69 404.929,75	1	549.913,16 404.930,18	1.589

** Lungimile segmentelor sunt determinate în planul de proiecție Stereo 70 și sunt rotunjite la 1 milimetru.

*** Distanța dintre puncte este formată din segmente cumulate ce sunt mai mici decât valoarea 1 milimetru.

**DATE DESPRE IMOBILUL NR. 461**

Oficiul de Cadastru și Publicitate Imobiliară PRAHOVA
Biroul de Cadastru și Publicitate Imobiliară Câmpina

A. Partea I. Descrierea imobilului

TEREN Intravilan

Nr. CF vechi:1369
Nr. cadastral vechi:10467

Adresa: Loc. Provita De Sus, Jud. Prahova

Nr. Crt	Nr cadastral Nr. topografic	Suprafața* (mp)	Observații / Referințe
A1	20548	Din acte: 0 Masurata: 940	Sector cadastral:12 Teren neimprejmuit;

B. Partea II. Proprietari și acte

Inscrieri privitoare la dreptul de proprietate și alte drepturi reale		Referințe
15034 / 15/09/2010		
Act Notarial nr. 3646, din 19/05/1994 emis de NOT DE STAT LOCAL CAMPINA (certificat atestare nr.4684/14.12.2009 emis de PRIMARIA PROVITA DE SUS;);		
B1	Intabulare, drept de PROPRIETATEpartaj, dobandit prin Conventie, cota actuala 1/1, cota initiala 1/1 1) BULDAN PETRE	A1

C. Partea III. SARCINI .

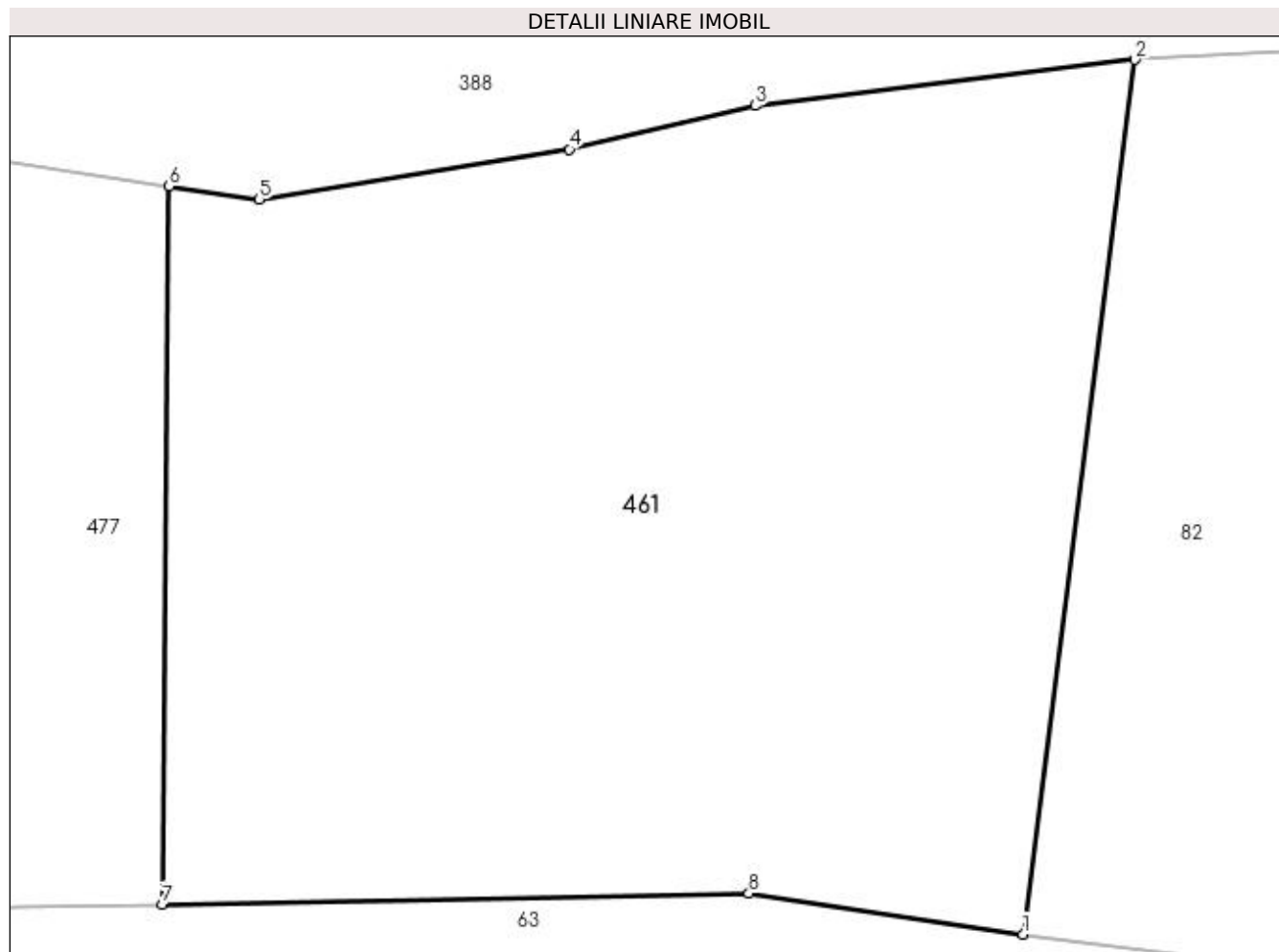
Inscrieri privind dezmembramintele dreptului de proprietate, drepturi reale de garanție și sarcini	Referințe
NU SUNT	

Anexa Nr. 1 La Partea I

Teren

Nr cadastral	Suprafața (mp)*	Observații / Referințe
20548	Din acte: 0 Masurata: 940	

* Suprafața este determinată în planul de proiecție Stereo 70.



Date referitoare la teren

Crt	Categorie folosință	Intravilan	Suprafața (mp)	Tarla	Parcelă	Nr. topo	Observații / Referințe
1	faneata	DA	940	2	121	-	

Lungime Segmente

1) Valorile lungimilor segmentelor sunt obținute din proiecție în plan.

Punct început	X / Y	Punct sfârșit	X / Y	Lungime segment (** (m)
1	549.888,552 405.041,544	2	549.892,639 405.073,525	32.241
2	549.892,639 405.073,525	3	549.878,753 405.071,841	13.988
3	549.878,753 405.071,841	4	549.871,955 405.070,249	6.982
4	549.871,955 405.070,249	5	549.860,621 405.068,417	11.481
5	549.860,621 405.068,417	6	549.857,326 405.068,902	3.331

Punct început	X / Y	Punct sfârșit	X / Y	Lungime segment (** (m)
6	549.857,326 405.068,902	7	549.857,077 405.042,641	26.262
7	549.857,077 405.042,641	8	549.878,523 405.043,047	21.45
8	549.878,523 405.043,047	1	549.888,552 405.041,544	10.141

** Lungimile segmentelor sunt determinate în planul de proiecție Stereo 70 și sunt rotunjite la 1 milimetru.

*** Distanța dintre puncte este formată din segmente cumulate ce sunt mai mici decât valoarea 1 milimetru.

**DATE DESPRE IMOBILUL NR. 462**

Oficiul de Cadastru și Publicitate Imobiliară PRAHOVA
Biroul de Cadastru și Publicitate Imobiliară Câmpina

A. Partea I. Descrierea imobilului

TEREN Intravilan

Adresa: Loc. Provita De Sus, Nr. 234, Jud. Prahova

Nr. Crt	Nr cadastral Nr. topografic	Suprafața* (mp)	Observații / Referințe
A1	20677	Din acte: 1.407 Masurata: 301	Sector cadastral:12 Teren imprejmuit;

Construcții

Crt	Nr cadastral Nr. topografic	Adresa	Observații / Referințe
A1.2	20677-C2	Loc. Provita De Sus, Nr. 234, Jud. Prahova	Nr. niveluri:2; S. construita la sol:94 mp; LOCUINTA (BECI+P).
A1.3		Loc. Provita De Sus, Nr. 234, Jud. Prahova	Nr. niveluri:1; S. construita la sol:14 mp; ANEXA

B. Partea II. Proprietari și acte

Inscrieri privitoare la dreptul de proprietate și alte drepturi reale		Referințe
237 / 10/01/2012		
Act Normativ nr. 74, din 09/01/2012 emis de BNP POP MIHAELA CRISTINA;		
B1	Intabulare, drept de PROPRIETATEcumparare ca bun propriu, dobandit prin Conventie, cota actuala 1/1, cota initiala 1/1 1) GORAN MARIA	A1, A1.2
/		
Act Normativ nr. LEGEA 7, din 13/03/1996 emis de PARLAMENTUL ROMÂNIEI;		
B2	Intabulare, drept de PROPRIETATE, dobandit prin Lege, cota actuala 1/1, cota initiala 1/1 1) GORAN MARIA	A1.3

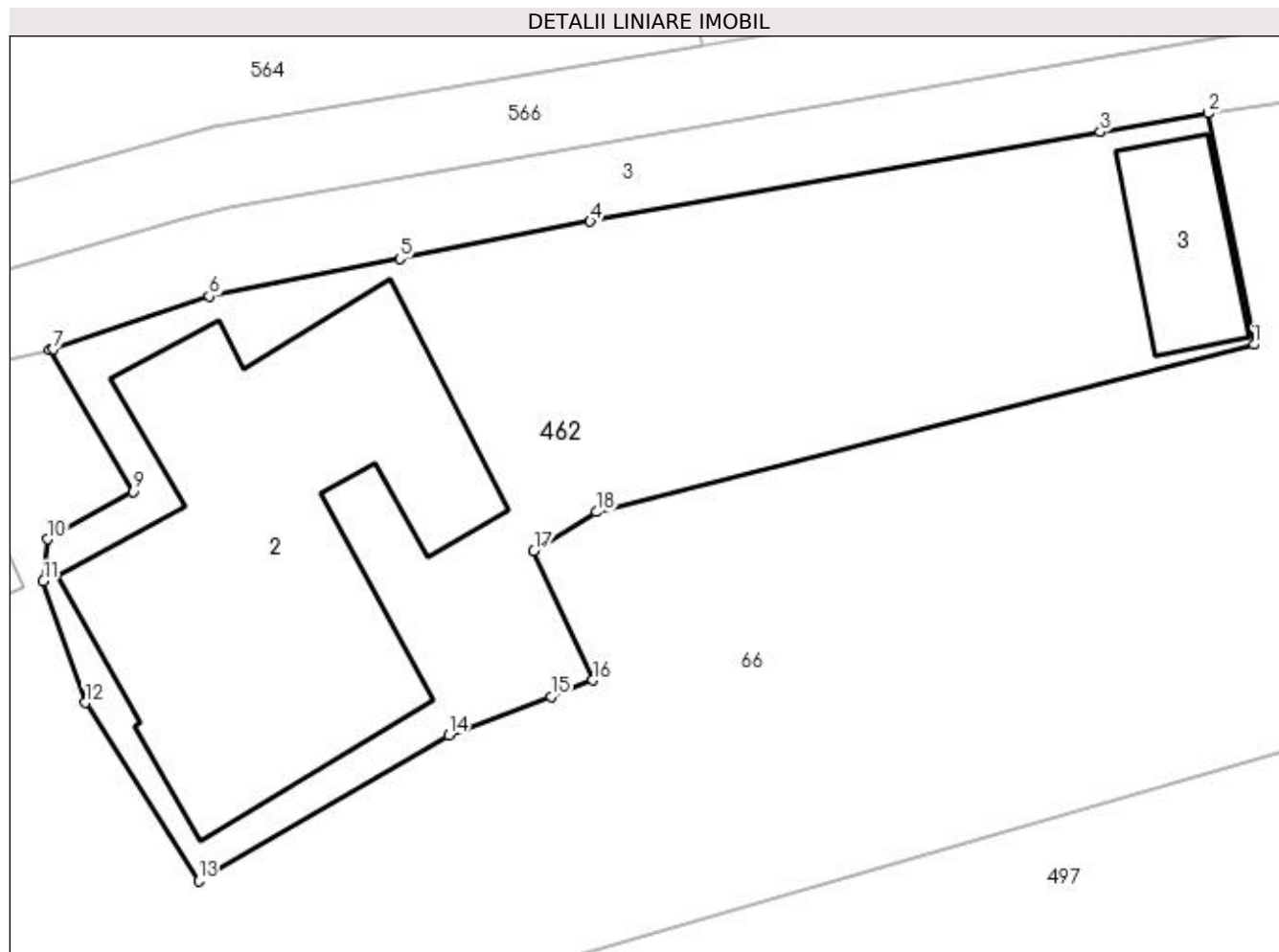
C. Partea III. SARCINI .

Inscrieri privind dezmembramintele dreptului de proprietate, drepturi reale de garanție și sarcini	Referințe
NU SUNT	

Anexa Nr. 1 La Partea I**Teren**

Nr cadastral	Suprafața (mp)*	Observații / Referințe
20677	Din acte: 1.407 Masurata: 301	

* Suprafața este determinată în planul de proiecție Stereo 70.

**Date referitoare la teren**

Crt	Categorie folosință	Intra vilan	Suprafața (mp)	Tarla	Parcelă	Nr. topo	Observații / Referințe
1	curți constructii	DA	188	2	-	-	
2	arabil	DA	113	2	108,109,111	-	

Date referitoare la construcții

Crt	Număr	Destinație construcție	Supraf. (mp)	Situație juridică	Observații / Referințe
A1.2	20677-C2	construcții de locuințe	94	Cu acte	Nr. niveluri:2; S. construita la sol:94 mp; LOCUINTA (BECI+P).
A1.3		construcții anexa	14	Cu acte	Nr. niveluri:1; S. construita la sol:14 mp; ANEXA

Lungime Segmente

1) Valorile lungimilor segmentelor sunt obținute din proiecție în plan.

Punct început	X / Y	Punct sfârșit	X / Y	Lungime segment (** (m)
1	549.844,341 405.142,635	2	549.843,11 405.148,801	6.288
2	549.843,11 405.148,801	3	549.840,244 405.148,299	2.91

Punct început	X / Y	Punct sfârșit	X / Y	Lungime segment (** (m)
3	549.840,244 405.148,299	4	549.826,654 405.145,921	13.796
4	549.826,654 405.145,921	5	549.821,578 405.144,924	5.173
5	549.821,578 405.144,924	6	549.816,502 405.143,927	5.173
6	549.816,502 405.143,927	7	549.812,339 405.142,515	4.396
7	549.812,339 405.142,515	8	549.812,245 405.142,493	0.097
8	549.812,245 405.142,493	9	549.814,467 405.138,718	4.38
9	549.814,467 405.138,718	10	549.812,206 405.137,452	2.591
10	549.812,206 405.137,452	11	549.812,081 405.136,33	1.129
11	549.812,081 405.136,33	12	549.813,205 405.133,097	3.423
12	549.813,205 405.133,097	13	549.816,221 405.128,35	5.624
13	549.816,221 405.128,35	14	549.822,88 405.132,223	7.703
14	549.822,88 405.132,223	15	549.825,611 405.133,266	2.923
15	549.825,611 405.133,266	16	549.826,727 405.133,692	1.195
16	549.826,727 405.133,692	17	549.825,151 405.137,139	3.79
17	549.825,151 405.137,139	18	549.826,816 405.138,177	1.962
18	549.826,816 405.138,177	1	549.844,341 405.142,635	18.083

** Lungimile segmentelor sunt determinate în planul de proiecție Stereo 70 și sunt rotunjite la 1 milimetru.

*** Distanța dintre puncte este formată din segmente cumulate ce sunt mai mici decât valoarea 1 milimetru.

**DATE DESPRE IMOBILUL NR. 463**

Oficiul de Cadastru și Publicitate Imobiliară PRAHOVA
Biroul de Cadastru și Publicitate Imobiliară Câmpina

A. Partea I. Descrierea imobilului

TEREN Intravilan

Adresa: Loc. Provita De Sus, Jud. Prahova, Pct. LUNCA

Nr. Crt	Nr cadastral Nr. topografic	Suprafața* (mp)	Observații / Referințe
A1	20795	Din acte: 2.115 Masurata: 987	Sector cadastral:12 Teren imprejmuit;

B. Partea II. Proprietari și acte

Inscrieri privitoare la dreptul de proprietate și alte drepturi reale		Referințe
29706 / 27/07/2021		
Act Notarial nr. 3078, din 26/07/2021 emis de OGREZEANU COSTESCU ANDRA MARIA;		
B8	Intabulare, drept de PROPRIETATE cumparare ca bun comun, dobandit prin Conventie, cota actuala 1/1, cota initiala 1/1 1) ARGINTARIU ADRIAN 2) ARGINTARIU ADINA	A1

C. Partea III. SARCINI .

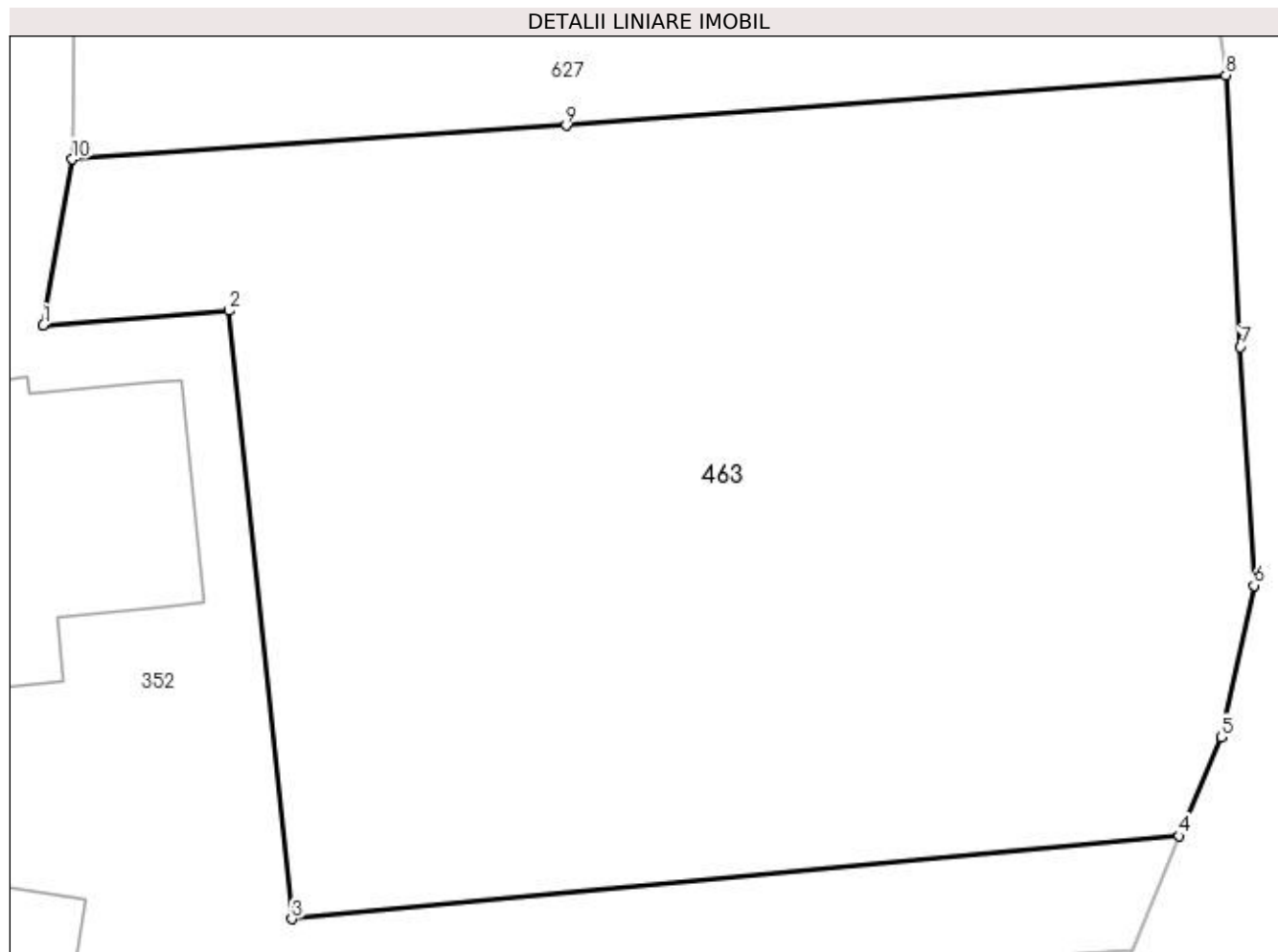
Inscrieri privind dezmembramintele dreptului de proprietate, drepturi reale de garanție și sarcini	Referințe
NU SUNT	

Anexa Nr. 1 La Partea I

Teren

Nr cadastral	Suprafața (mp)*	Observații / Referințe
20795	Din acte: 2.115 Masurata: 987	

* Suprafața este determinată în planul de proiecție Stereo 70.



Date referitoare la teren

Crt	Categorie folosință	Intra vilan	Suprafața (mp)	Tarla	Parcelă	Nr. topo	Observații / Referințe
1	faneata	DA	987	3	173	-	

Lungime Segmente

1) Valorile lungimilor segmentelor sunt obținute din proiecție în plan.

Punct început	X / Y	Punct sfârșit	X / Y	Lungime segment (** (m)
1	549.733,979 405.202,586	2	549.740,584 405.203,103	6.625
2	549.740,584 405.203,103	3	549.742,836 405.181,449	21.771
3	549.742,836 405.181,449	4	549.774,449 405.184,398	31.75
4	549.774,449 405.184,398	5	549.775,931 405.187,924	3.825
5	549.775,931 405.187,924	6	549.777,106 405.193,321	5.523

Punct început	X / Y	Punct sfârșit	X / Y	Lungime segment (** (m)
6	549.777,106 405.193,321	7	549.776,63 405.201,815	8.507
7	549.776,63 405.201,815	8	549.776,104 405.211,493	9.692
8	549.776,104 405.211,493	9	549.752,605 405.209,703	23.567
9	549.752,605 405.209,703	10	549.735,017 405.208,495	17.629
10	549.735,017 405.208,495	1	549.733,979 405.202,586	5.999

** Lungimile segmentelor sunt determinate în planul de proiecție Stereo 70 și sunt rotunjite la 1 milimetru.

*** Distanța dintre puncte este formată din segmente cumulate ce sunt mai mici decât valoarea 1 milimetru.

**DATE DESPRE IMOBILUL NR. 464**

Oficiul de Cadastru și Publicitate Imobiliară PRAHOVA
Biroul de Cadastru și Publicitate Imobiliară Câmpina

A. Partea I. Descrierea imobilului

TEREN Intravilan

Nr. CF vechi:602(e:603)
Nr. cadastral vechi:10003

Adresa: Loc. Provita De Sus, Nr. FN, Jud. Prahova

Nr. Crt	Nr cadastral Nr. topografic	Suprafața* (mp)	Observații / Referințe
A1	20013	Din acte: 606 Masurata: 652	Sector cadastral:12 Teren imprejmuit;

B. Partea II. Proprietari și acte

Inscrieri privitoare la dreptul de proprietate și alte drepturi reale	Referințe
12458 / 13/11/2006	
Act Notarial nr. 3845, din 10/11/2006 emis de NP Savulescu Vasile-Campina;	
B3	Intabulare, drept de PROPRIETATEcumparare ca bun propriu, dobandit prin Conventie, cota actuala 1/1, cota initiala 1/1 1) CONSTANTIN MONA
/	
Act Normativ nr. LEGEA 7, din 13/03/1996 emis de PARLAMENTUL ROMÂNIEI (Adeverință 1366/20.02.2023, act administrativ, Primăria Provita de Sus);	
B4	Intabulare, drept de PROPRIETATE, dobandit prin Lege, cota actuala 1/1, cota initiala 1/1 1) CONSTANTIN MONA

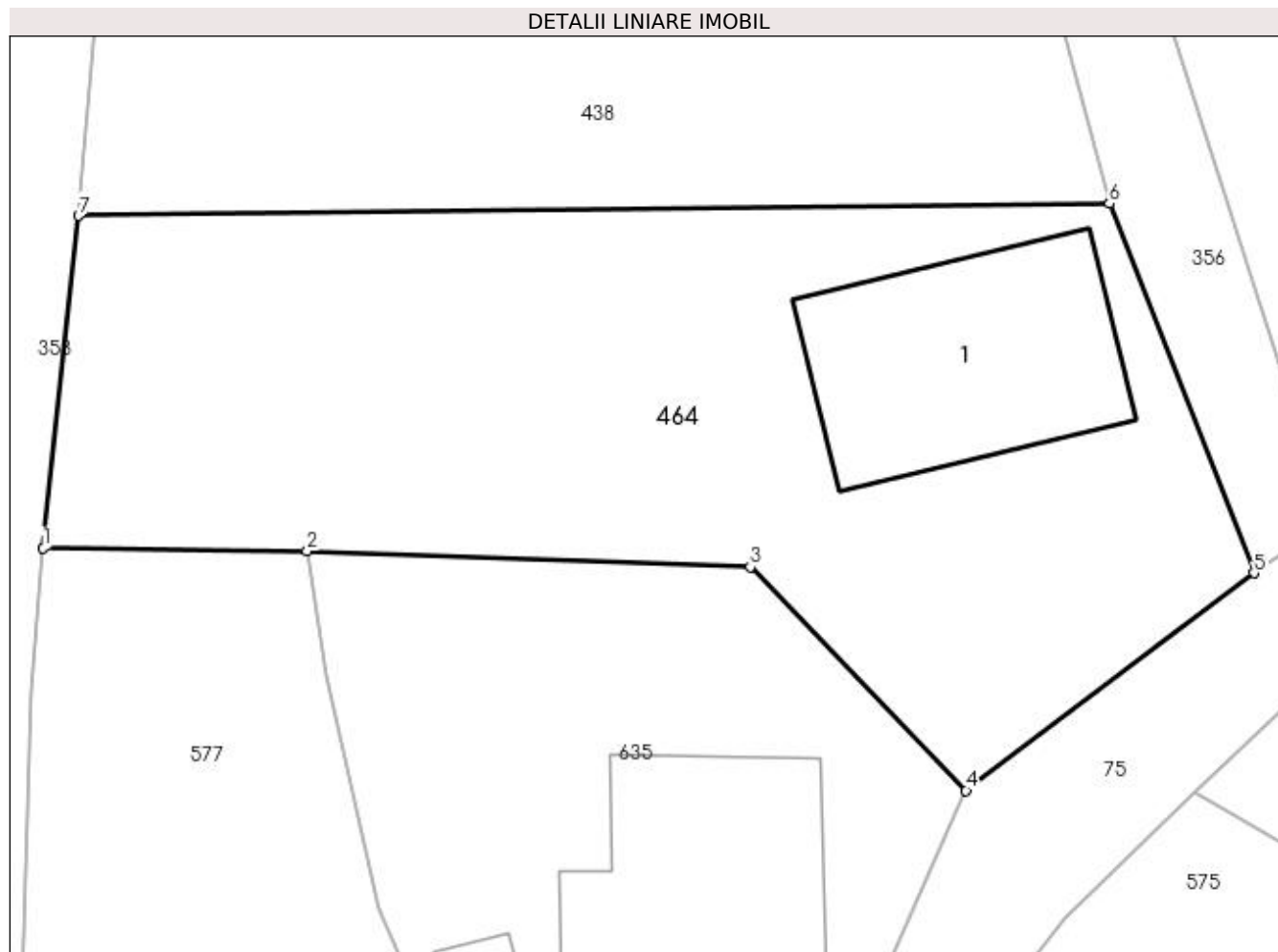
C. Partea III. SARCINI .

Inscrieri privind dezmembramintele dreptului de proprietate, drepturi reale de garanție și sarcini	Referințe
NU SUNT	

Teren

Nr cadastral	Suprafața (mp)*	Observații / Referințe
20013	Din acte: 606 Masurata: 652	

* Suprafața este determinată în planul de proiecție Stereo 70.



Date referitoare la teren

Crt	Categorie folosință	Intra vilan	Suprafața (mp)	Tarla	Parcelă	Nr. topo	Observații / Referințe
1	curți constructii	DA	652	1	40	-	

Date referitoare la construcții

Crt	Număr	Destinație construcție	Supraf. (mp)	Situație juridică	Observații / Referințe
A1.1		construcții de locuințe	88	Fara acte	Nr. niveluri:1; S. construita la sol:88 mp;

Lungime Segmente

1) Valorile lungimilor segmentelor sunt obținute din proiecție în plan.

Punct început	X / Y	Punct sfârșit	X / Y	Lungime segment (** (m)
1	549.814,663 405.512,874	2	549.824,711 405.512,764	10.049
2	549.824,711 405.512,764	3	549.841,59 405.512,164	16.89
3	549.841,59 405.512,164	4	549.849,797 405.503,658	11.82

Punct început	X / Y	Punct sfârşit	X / Y	Lungime segment (** (m)
4	549.849,797 405.503,658	5	549.860,762 405.511,934	13.738
5	549.860,762 405.511,934	6	549.855,268 405.525,991	15.092
6	549.855,268 405.525,991	7	549.816,012 405.525,525	39.259
7	549.816,012 405.525,525	1	549.814,663 405.512,874	12.723

** Lungimile segmentelor sunt determinate în planul de proiecție Stereo 70 și sunt rotunjite la 1 milimetru.

*** Distanța dintre puncte este formată din segmente cumulate ce sunt mai mici decât valoarea 1 milimetru.

**DATE DESPRE IMOBILUL NR. 465**

Oficiul de Cadastru și Publicitate Imobiliară PRAHOVA
Biroul de Cadastru și Publicitate Imobiliară Câmpina

A. Partea I. Descrierea imobilului

TEREN Extravilan

Adresa: Jud. Prahova

Nr. Crt	Nr cadastral Nr. topografic	Suprafața* (mp)	Observații / Referințe
A1		222	Sector cadastral:12 Teren neimprejmuit;

B. Partea II. Proprietari și acte

Inscrieri privitoare la dreptul de proprietate și alte drepturi reale	Referințe
/	
Act Administrativ nr. HCL 1, din 30/01/2015 emis de COMUNA PROVIȚA DE SUS;	
B1	A1
Intabulare, drept de PROPRIETATE, dobandit prin Constituire, cota actuala 1/1, cota initiala 1/1	
1) COMUNA PROVIȚA DE SUS, CIF:2845362	
OBSERVATII: DOMENIUL PUBLIC	

C. Partea III. SARCINI .

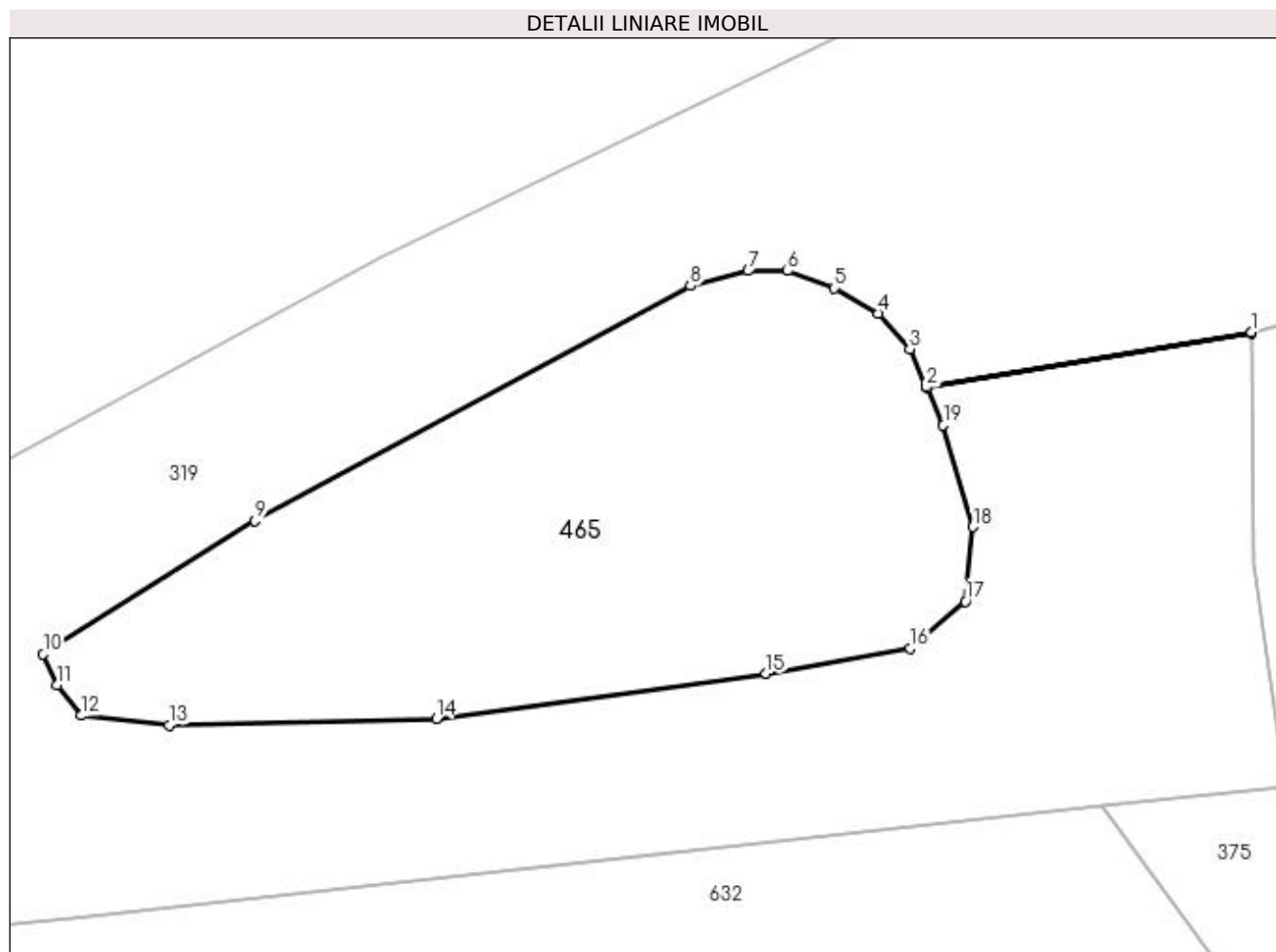
Inscrieri privind dezmembramintele dreptului de proprietate, drepturi reale de garanție și sarcini	Referințe
NU SUNT	

Anexa Nr. 1 La Partea I

Teren

Nr cadastral	Suprafața (mp)*	Observații / Referințe
	222	

* Suprafața este determinată în planul de proiecție Stereo 70.



Date referitoare la teren

Crt	Categorie folosință	Intravilan	Suprafața (mp)	Tarla	Parcelă	Nr. topo	Observații / Referințe
1	faneata	NU	222	4	523	-	

Lungime Segmente

1) Valorile lungimilor segmentelor sunt obținute din proiecție în plan.

Punct început	X / Y	Punct sfârșit	X / Y	Lungime segment (** (m)
1	549.891,474 405.792,078	2	549.881,909 405.790,464	9.7
3	549.881,414 405.791,587	4	549.880,488 405.792,641	1.403
5	549.879,192 405.793,382	6	549.877,814 405.793,891	1.469
7	549.876,655 405.793,891	8	549.874,949 405.793,452	1.762
9	549.862,121 405.786,533	10	549.855,878 405.782,602	7.378

Punct început	X / Y	Punct sfârșit	X / Y	Lungime segment (** (m)
2	549.881,909 405.790,464	3	549.881,414 405.791,587	1.227
4	549.880,488 405.792,641	5	549.879,192 405.793,382	1.493
6	549.877,814 405.793,891	7	549.876,655 405.793,891	1.159
8	549.874,949 405.793,452	9	549.862,121 405.786,533	14.575
10	549.855,878 405.782,602	11	549.856,288 405.781,697	0.994

Punct început	X / Y	Punct sfârșit	X / Y	Lungime segment (** (m)
11	549.856,288 405.781,697	12	549.856,997 405.780,794	1.148
13	549.859,592 405.780,515	14	549.867,463 405.780,698	7.873
15	549.877,183 405.782,025	16	549.881,435 405.782,774	4.317
17	549.883,05 405.784,159	18	549.883,28 405.786,347	2.2
19	549.882,404 405.789,34	20	549.881,917 405.790,445	1.208
21	549.891,474 405.792,058	1	549.891,474 405.792,078	0.02

Punct început	X / Y	Punct sfârșit	X / Y	Lungime segment (** (m)
12	549.856,997 405.780,794	13	549.859,592 405.780,515	2.61
14	549.867,463 405.780,698	15	549.877,183 405.782,025	9.81
16	549.881,435 405.782,774	17	549.883,05 405.784,159	2.128
18	549.883,28 405.786,347	19	549.882,404 405.789,34	3.119
20	549.881,917 405.790,445	21	549.891,474 405.792,058	9.692

** Lungimile segmentelor sunt determinate în planul de proiecție Stereo 70 și sunt rotunjite la 1 milimetru.

*** Distanța dintre puncte este formată din segmente cumulate ce sunt mai mici decât valoarea 1 milimetru.

**DATE DESPRE IMOBILUL NR. 466**

Oficiul de Cadastru și Publicitate Imobiliară PRAHOVA
Biroul de Cadastru și Publicitate Imobiliară Câmpina

A. Partea I. Descrierea imobilului

TEREN Extravilan

Adresa: Jud. Prahova

Nr. Crt	Nr cadastral Nr. topografic	Suprafața* (mp)	Observații / Referințe
A1		1.465	Sector cadastral:15 Teren neimprejmuit;

B. Partea II. Proprietari și acte

Inscrieri privitoare la dreptul de proprietate și alte drepturi reale	Referințe
/	
Act Administrativ nr. HCL 1, din 30/01/2015 emis de COMUNA PROVIȚA DE SUS;	
B1	A1
Intabulare, drept de PROPRIETATE, dobandit prin Lege, cota actuala 1/1, cota initiala 1/1	
1) COMUNA PROVIȚA DE SUS , CIF:2845362	
OBSERVATII: DOMENIU PUBLIC	

C. Partea III. SARCINI .

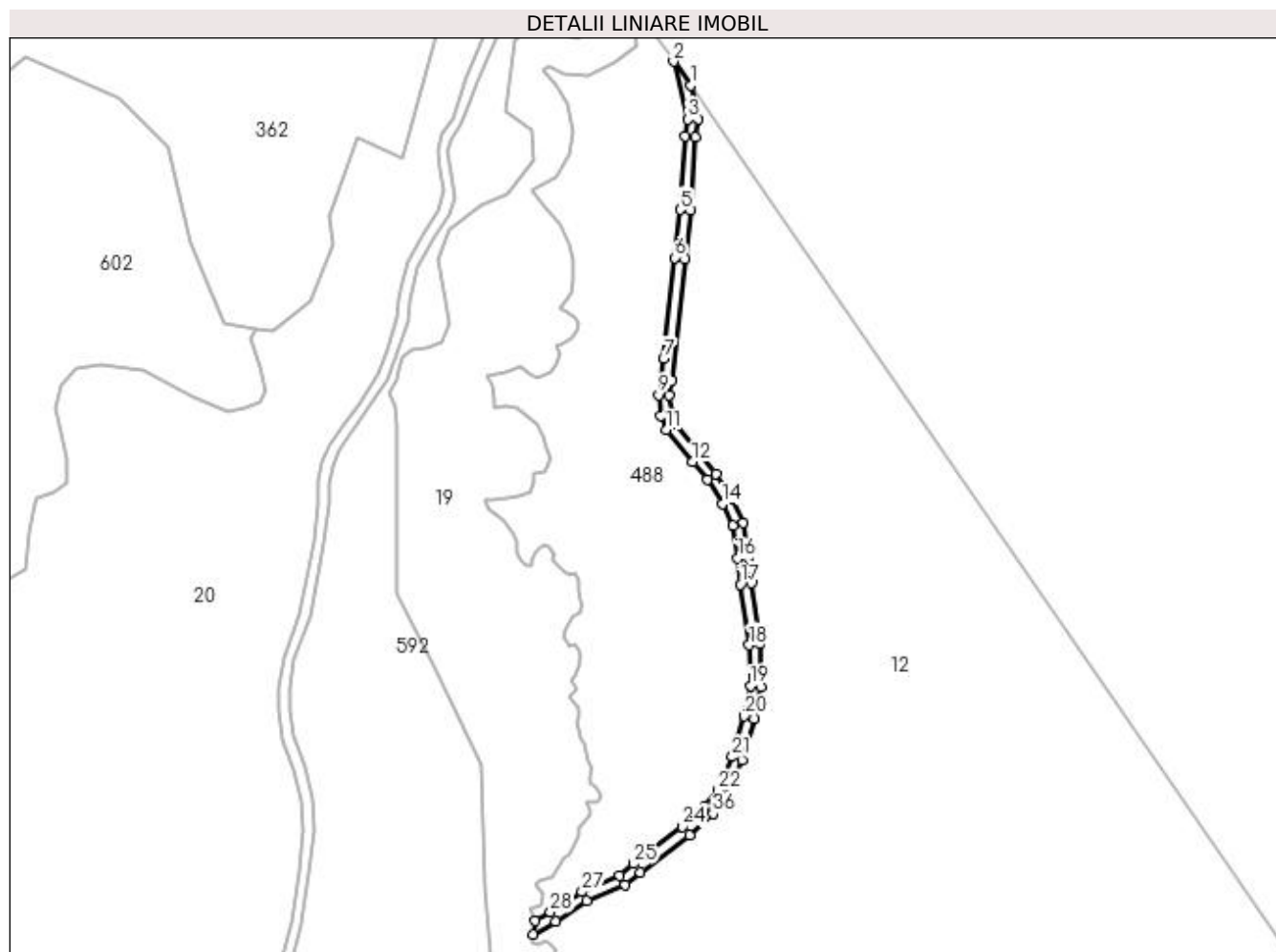
Inscrieri privind dezmembramintele dreptului de proprietate, drepturi reale de garanție și sarcini	Referințe
NU SUNT	

Anexa Nr. 1 La Partea I

Teren

Nr cadastral	Suprafața (mp)*	Observații / Referințe
	1.465	

* Suprafața este determinată în planul de proiecție Stereo 70.



Date referitoare la teren

Crt	Categorie folosință	Intra vilan	Suprafața (mp)	Tarla	Parcelă	Nr. topo	Observații / Referințe
1	drum	NU	1.465	9	FN	-	Tronson 4 DOMENIU PUBLIC

Lungime Segmente

1) Valorile lungimilor segmentelor sunt obținute din proiecție în plan.

Punct început	X / Y	Punct sfârșit	X / Y	Lungime segment	Punct început	X / Y	Punct sfârșit	X / Y	Lungime segment	Punct început	X / Y	Punct sfârșit	X / Y	Lungime segment
1	551.655,962 405.035,532	2	551.649,669 405.044,453	10.917	2	551.649,669 405.044,453	3	551.654,92 405.022,924	22.16	3	551.654,92 405.022,924	4	551.653,962 405.016,815	6.184
4	551.653,962 405.016,815	5	551.652,216 404.989,4	27.471	5	551.652,216 404.989,4	6	551.650,102 404.971,524	18.001	6	551.650,102 404.971,524	7	551.645,925 404.934,018	37.738
7	551.645,925 404.934,018	8	551.645,086 404.926,48	7.585	8	551.645,086 404.926,48	9	551.644,039 404.920,505	6.066	9	551.644,039 404.920,505	10	551.645,053 404.912,904	7.668
10	551.645,053 404.912,904	11	551.646,811 404.907,518	5.666	11	551.646,811 404.907,518	12	551.656,77 404.895,68	15.47	12	551.656,77 404.895,68	13	551.662,149 404.888,975	8.596
13	551.662,149 404.888,975	14	551.667,768 404.880,006	10.584	14	551.667,768 404.880,006	15	551.671,625 404.871,978	8.906	15	551.671,625 404.871,978	16	551.673,488 404.859,774	12.345

Punct început	X / Y	Punct sfârșit	X / Y	Lungime segment	Punct început	X / Y	Punct sfârșit	X / Y	Lungime segment	Punct început	X / Y	Punct sfârșit	X / Y	Lungime segment
16	551.673,488 404.859,774	17	551.674,553 404.850,177	9.656	17	551.674,553 404.850,177	18	551.677,721 404.827,641	22.758	18	551.677,721 404.827,641	19	551.678,257 404.812,478	15.172
19	551.678,257 404.812,478	20	551.675,959 404.801,249	11.462	20	551.675,959 404.801,249	21	551.671,452 404.786,113	15.793	21	551.671,452 404.786,113	22	551.666,316 404.773,614	13.513
22	551.666,316 404.773,614	23	551.661,404 404.767,811	7.603	23	551.661,404 404.767,811	24	551.653,013 404.760,084	11.407	24	551.653,013 404.760,084	25	551.634,925 404.746,374	22.697
25	551.634,925 404.746,374	26	551.629,456 404.742,117	6.931	26	551.629,456 404.742,117	27	551.615,592 404.735,954	15.172	27	551.615,592 404.735,954	28	551.603,814 404.728,366	14.011
28	551.603,814 404.728,366	29	551.598,146 404.725,17	6.507	29	551.598,146 404.725,17	30	551.597,389 404.720,151	5.076	30	551.597,389 404.720,151	31	551.605,881 404.724,939	9.749
31	551.605,881 404.724,939	32	551.617,499 404.732,425	13.821	32	551.617,499 404.732,425	33	551.631,528 404.738,66	15.352	33	551.631,528 404.738,66	34	551.637,361 404.743,202	7.393
34	551.637,361 404.743,202	35	551.655,582 404.757,012	22.863	35	551.655,582 404.757,012	36	551.664,297 404.765,037	11.847	36	551.664,297 404.765,037	37	551.669,777 404.771,511	8.482
37	551.669,777 404.771,511	38	551.675,228 404.784,779	14.344	38	551.675,228 404.784,779	39	551.679,842 404.800,275	16.168	39	551.679,842 404.800,275	40	551.682,271 404.812,143	12.114
40	551.682,271 404.812,143	41	551.681,711 404.827,991	15.858	41	551.681,711 404.827,991	42	551.678,522 404.850,676	22.908	42	551.678,522 404.850,676	43	551.677,454 404.860,297	9.68
43	551.677,454 404.860,297	44	551.675,489 404.873,172	13.024	44	551.675,489 404.873,172	45	551.671,276 404.881,94	9.728	45	551.671,276 404.881,94	46	551.665,414 404.891,296	11.041
46	551.665,414 404.891,296	47	551.659,861 404.898,219	8.875	47	551.659,861 404.898,219	48	551.650,373 404.909,498	14.739	48	551.650,373 404.909,498	49	551.648,969 404.913,796	4.522
49	551.648,969 404.913,796	50	551.648,085 404.920,422	6.685	50	551.648,085 404.920,422	51	551.649,047 404.925,912	5.574	51	551.649,047 404.925,912	52	551.654,076 404.971,068	45.435
52	551.654,076 404.971,068	53	551.656,201 404.989,037	18.094	53	551.656,201 404.989,037	54	551.657,943 405.016,377	27.395	54	551.657,943 405.016,377	55	551.658,996 405.023,095	6.8
55	551.658,996 405.023,095	1	551.655,962 405.035,532	12.802										

** Lungimile segmentelor sunt determinate în planul de proiecție Stereo 70 și sunt rotunjite la 1 milimetru.

*** Distanța dintre puncte este formată din segmente cumulate ce sunt mai mici decât valoarea 1 milimetru.

**DATE DESPRE IMOBILUL NR. 467**

Oficiul de Cadastru și Publicitate Imobiliară PRAHOVA
Biroul de Cadastru și Publicitate Imobiliară Câmpina

A. Partea I. Descrierea imobilului

TEREN Intravilan

Adresa: Loc. Provita De Sus, Jud. Prahova

Nr. Crt	Nr cadastral Nr. topografic	Suprafața* (mp)	Observații / Referințe
A1		1.150	Sector cadastral:16 Teren neimprejmuit;

B. Partea II. Proprietari și acte

Inscrieri privitoare la dreptul de proprietate și alte drepturi reale		Referințe
/		
Act Normativ nr. Legea 7, din 13/03/1996 emis de PARLAMENTUL ROMÂNIEI;		
B1	Inscrierea provizorie, drept de PROPRIETATE, dobandit prin Lege, cota actuala 1/1, cota initiala 1/1	A1
1) COMUNA PROVIȚA DE SUS, CIF:2845362, PROPRIETAR NEIDENTIFICAT		

C. Partea III. SARCINI .

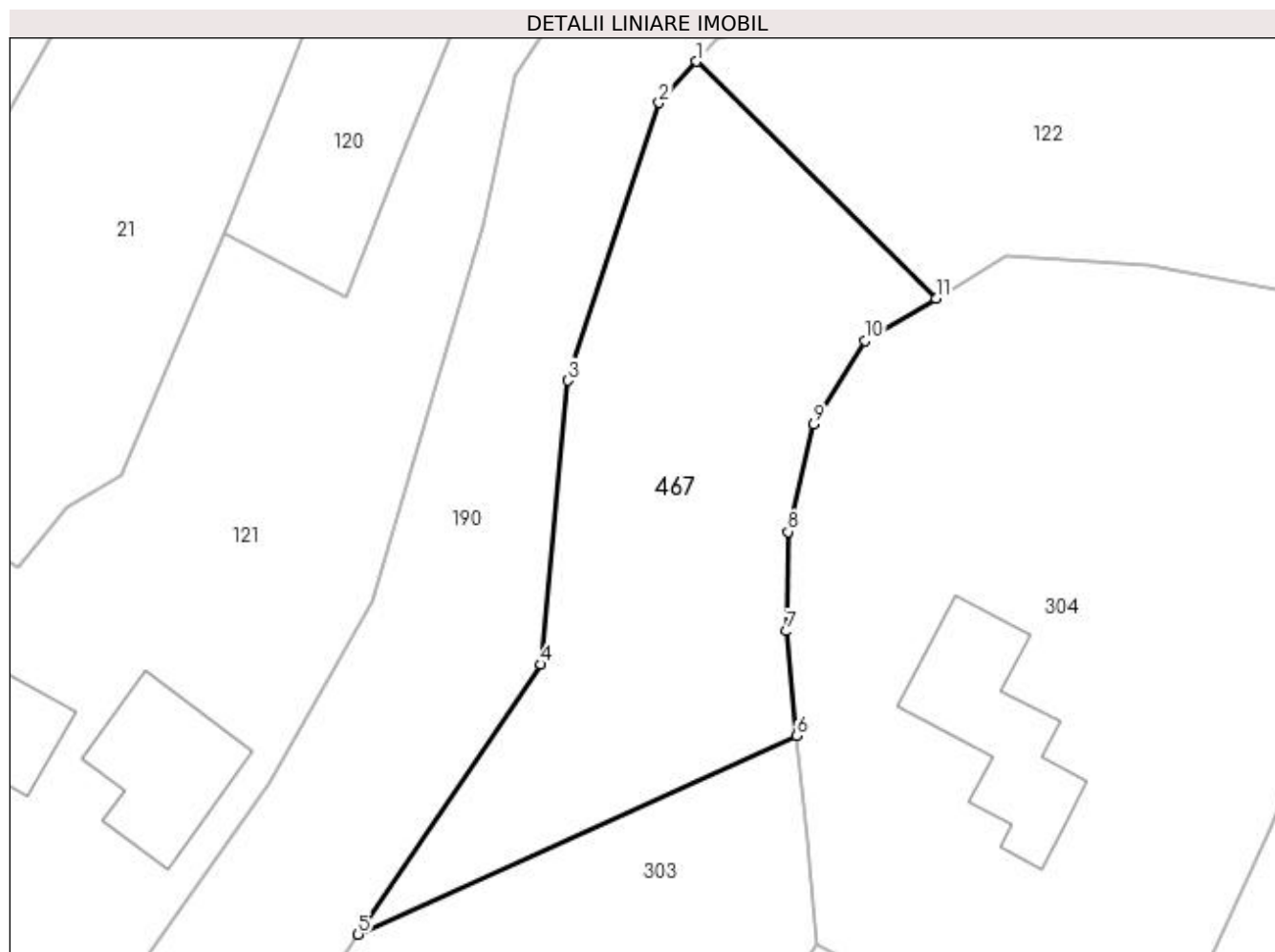
Inscrieri privind dezmembramintele dreptului de proprietate, drepturi reale de garanție și sarcini	Referințe
NU SUNT	

Anexa Nr. 1 La Partea I

Teren

Nr cadastral	Suprafața (mp)*	Observații / Referințe
	1.150	

* Suprafața este determinată în planul de proiecție Stereo 70.



Date referitoare la teren

Crt	Categorie folosință	Intra vilan	Suprafața (mp)	Tarla	Parcelă	Nr. topo	Observații / Referințe
1	livada	DA	1.150	19	611	-	

Lungime Segmente

1) Valorile lungimilor segmentelor sunt obținute din proiecție în plan.

Punct început	X / Y	Punct sfârșit	X / Y	Lungime segment (** (m)
1	550.633,646 404.010,079	2	550.630,73 404.006,84	4.358
2	550.630,73 404.006,84	3	550.623,53 403.985,02	22.977
3	550.623,53 403.985,02	4	550.621,44 403.962,72	22.398
4	550.621,44 403.962,72	5	550.607,082 403.941,524	25.601
5	550.607,082 403.941,524	6	550.641,546 403.957,128	37.832

Punct început	X / Y	Punct sfârșit	X / Y	Lungime segment (** (m)
6	550.641,546 403.957,128	7	550.640,726 403.965,342	8.255
7	550.640,726 403.965,342	8	550.640,859 403.973,142	7.801
8	550.640,859 403.973,142	9	550.642,876 403.981,619	8.714
9	550.642,876 403.981,619	10	550.646,906 403.988,135	7.662
10	550.646,906 403.988,135	11	550.652,474 403.991,483	6.497
11	550.652,474 403.991,483	1	550.633,646 404.010,079	26.463

** Lungimile segmentelor sunt determinate în planul de proiecție Stereo 70 și sunt rotunjite la 1 milimetru.

*** Distanța dintre puncte este formată din segmente cumulate ce sunt mai mici decât valoarea 1 milimetru.

**DATE DESPRE IMOBILUL NR. 468**

Oficiul de Cadastru și Publicitate Imobiliară PRAHOVA
Biroul de Cadastru și Publicitate Imobiliară Câmpina

A. Partea I. Descrierea imobilului

TEREN Extravilan

Adresa: Jud. Prahova

Nr. Crt	Nr cadastral Nr. topografic	Suprafața* (mp)	Observații / Referințe
A1		1.509	Sector cadastral:15 Teren neimprejmuit;

B. Partea II. Proprietari și acte

Inscrieri privitoare la dreptul de proprietate și alte drepturi reale		Referințe
/		
Act Normativ nr. Legea 7, din 13/03/1996 emis de PARLAMENTUL ROMÂNIEI;		
B1	Inscrierea provizorie, drept de PROPRIETATE, dobandit prin Lege, cota actuala 1/1, cota initiala 1/1 1) COMUNA PROVIȚA DE SUS , CIF:2845362 <i>OBSERVATII: DOMENIUL PUBLIC</i>	A1

C. Partea III. SARCINI .

Inscrieri privind dezmembramintele dreptului de proprietate, drepturi reale de garanție și sarcini	Referințe
NU SUNT	

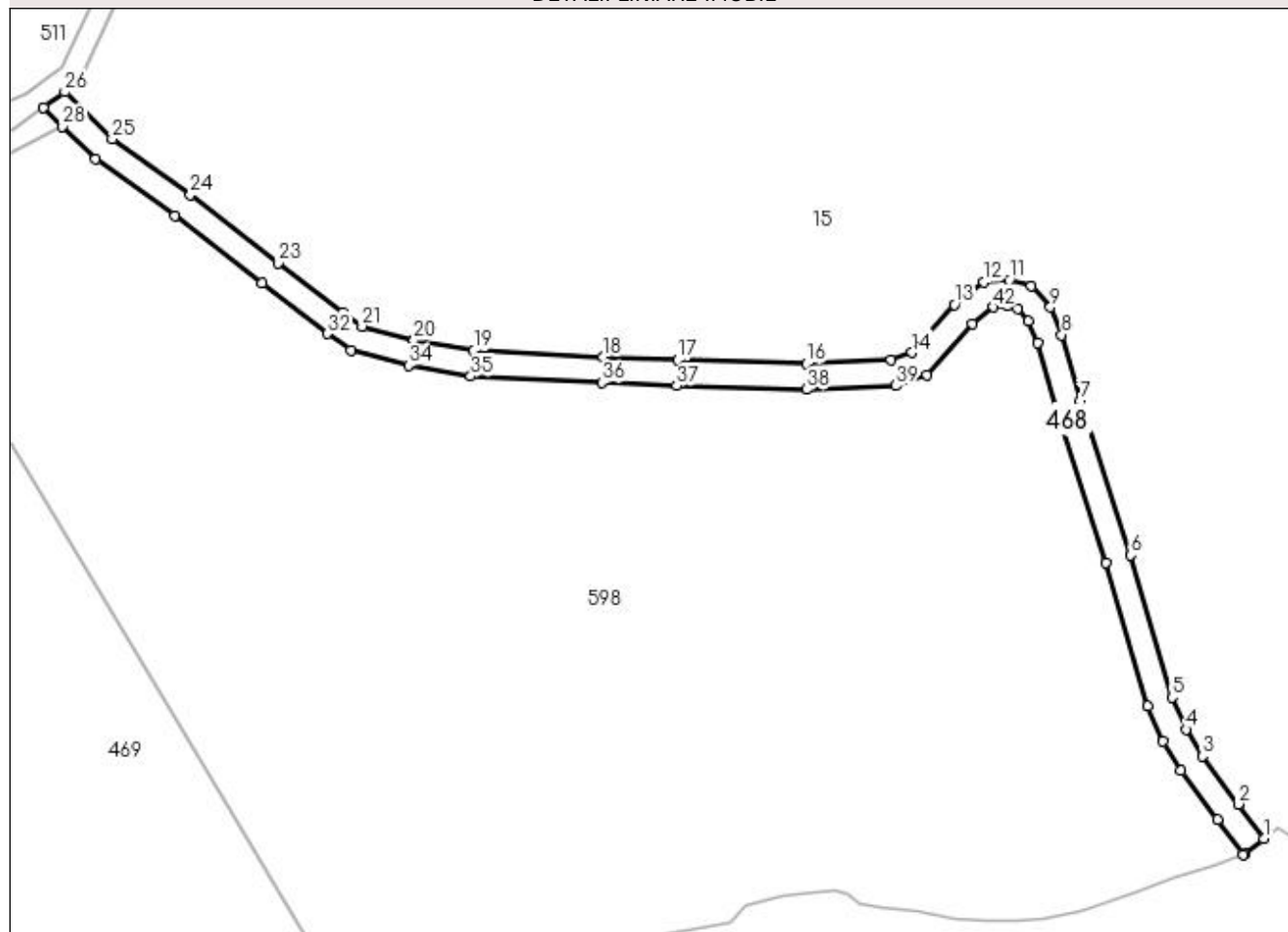
Anexa Nr. 1 La Partea I

Teren

Nr cadastral	Suprafața (mp)*	Observații / Referințe
	1.509	

* Suprafața este determinată în planul de proiecție Stereo 70.

DETALII LINIARE IMOBIL



Date referitoare la teren

Crt	Categorie folosință	Intra vilan	Suprafața (mp)	Tarla	Parcelă	Nr. topo	Observații / Referințe
1	drum	NU	1.509	9	-	-	DOMENIU PUBLIC

Lungime Segmente

1) Valorile lungimilor segmentelor sunt obținute din proiecție în plan.

Punct început	X / Y	Punct sfârșit	X / Y	Lungime segment
1	552.138,351 404.108,328	2	552.133,582 404.114,711	7.968
4	552.123,869 404.128,614	5	552.121,267 404.134,561	6.491
7	552.104,164 404.189,774	8	552.100,744 404.201,99	12.686
10	552.095,116 404.211,1	11	552.091,032 404.212,183	4.225
13	552.080,791 404.207,584	14	552.072,91 404.198,697	11.878
16	552.053,197 404.196,632	17	552.029,245 404.197,332	23.962
2	552.126,927 404.123,629	3	552.126,927 404.123,629	11.127
5	552.121,267 404.134,561	6	552.113,618 404.161,012	27.535
8	552.100,744 404.201,99	9	552.098,654 404.207,162	5.578
11	552.091,032 404.212,183	12	552.086,166 404.211,857	4.877
14	552.072,91 404.198,697	15	552.068,946 404.197,315	4.198
17	552.029,245 404.197,332	18	552.015,339 404.197,879	13.917
3	552.126,927 404.123,629	4	552.123,869 404.128,614	5.848
6	552.113,618 404.161,012	7	552.104,164 404.189,774	30.276
9	552.098,654 404.207,162	10	552.095,116 404.211,1	5.294
12	552.086,166 404.211,857	13	552.080,791 404.207,584	6.867
15	552.068,946 404.197,315	16	552.053,197 404.196,632	15.764
18	552.015,339 404.197,879	19	551.991,278 404.199,075	24.091

Punct început	X / Y	Punct sfârșit	X / Y	Lungime segment	Punct început	X / Y	Punct sfârșit	X / Y	Lungime segment	Punct început	X / Y	Punct sfârșit	X / Y	Lungime segment
19	551.991,278 404.199,075	20	551.980,203 404.200,968	11.236	20	551.980,203 404.200,968	21	551.970,536 404.203,586	10.015	21	551.970,536 404.203,586	22	551.966,872 404.206,076	4.43
22	551.966,872 404.206,076	23	551.954,934 404.215,356	15.121	23	551.954,934 404.215,356	24	551.938,601 404.228,047	20.684	24	551.938,601 404.228,047	25	551.924,049 404.238,384	17.85
25	551.924,049 404.238,384	26	551.915,196 404.247,162	12.467	26	551.915,196 404.247,162	27	551.911,258 404.244,307	4.864	27	551.911,258 404.244,307	28	551.914,814 404.240,781	5.008
28	551.914,814 404.240,781	29	551.920,949 404.234,698	8.64	29	551.920,949 404.234,698	30	551.935,737 404.224,193	18.139	30	551.935,737 404.224,193	31	551.951,988 404.211,566	20.58
31	551.951,988 404.211,566	32	551.964,047 404.202,193	15.273	32	551.964,047 404.202,193	33	551.968,504 404.199,163	5.389	33	551.968,504 404.199,163	34	551.979,169 404.196,275	11.049
34	551.979,169 404.196,275	35	551.990,753 404.194,296	11.752	35	551.990,753 404.194,296	36	552.015,126 404.193,084	24.403	36	552.015,126 404.193,084	37	552.029,081 404.192,535	13.966
37	552.029,081 404.192,535	38	552.053,231 404.191,829	24.16	38	552.053,231 404.191,829	39	552.069,86 404.192,55	16.645	39	552.069,86 404.192,55	40	552.075,672 404.194,576	6.155
40	552.075,672 404.194,576	41	552.084,105 404.204,086	12.71	41	552.084,105 404.204,086	42	552.087,981 404.207,168	4.952	42	552.087,981 404.207,168	43	552.090,566 404.207,341	2.591
43	552.090,566 404.207,341	44	552.092,502 404.206,827	2.003	44	552.092,502 404.206,827	45	552.094,52 404.204,581	3.019	45	552.094,52 404.204,581	46	552.096,194 404.200,439	4.467
46	552.096,194 404.200,439	47	552.099,57 404.188,377	12.526	47	552.099,57 404.188,377	48	552.109,031 404.159,596	30.296	48	552.109,031 404.159,596	49	552.116,743 404.132,925	27.764
49	552.116,743 404.132,925	50	552.119,605 404.126,387	7.137	50	552.119,605 404.126,387	51	552.122,949 404.120,934	6.397	51	552.122,949 404.120,934	52	552.129,735 404.111,84	11.347
52	552.129,735 404.111,84	53	552.134,565 404.105,375	8.07	53	552.134,565 404.105,375	54	552.134,791 404.105,456	0.24	54	552.134,791 404.105,456	1	552.138,351 404.108,328	4.574

** Lungimile segmentelor sunt determinate în planul de proiecție Stereo 70 și sunt rotunjite la 1 milimetru.

*** Distanța dintre puncte este formată din segmente cumulate ce sunt mai mici decât valoarea 1 milimetru.

**DATE DESPRE IMOBILUL NR. 469**

Oficiul de Cadastru și Publicitate Imobiliară PRAHOVA
Biroul de Cadastru și Publicitate Imobiliară Câmpina

A. Partea I. Descrierea imobilului

TEREN Intravilan

Adresa: Loc. Provita De Sus, Jud. Prahova

Nr. Crt	Nr cadastral Nr. topografic	Suprafața* (mp)	Observații / Referințe
A1		85.689	Sector cadastral:15 Teren neimprejmuit;

B. Partea II. Proprietari și acte

Inscrieri privitoare la dreptul de proprietate și alte drepturi reale	Referințe
/	
Act Normativ nr. Legea 7, din 13/03/1996 emis de PARLAMENTUL ROMÂNIEI;	
B1	A1
1) COMUNA PROVIȚA DE SUS, CIF:2845362, PROPRIETAR NEIDENTIFICAT	

C. Partea III. SARCINI .

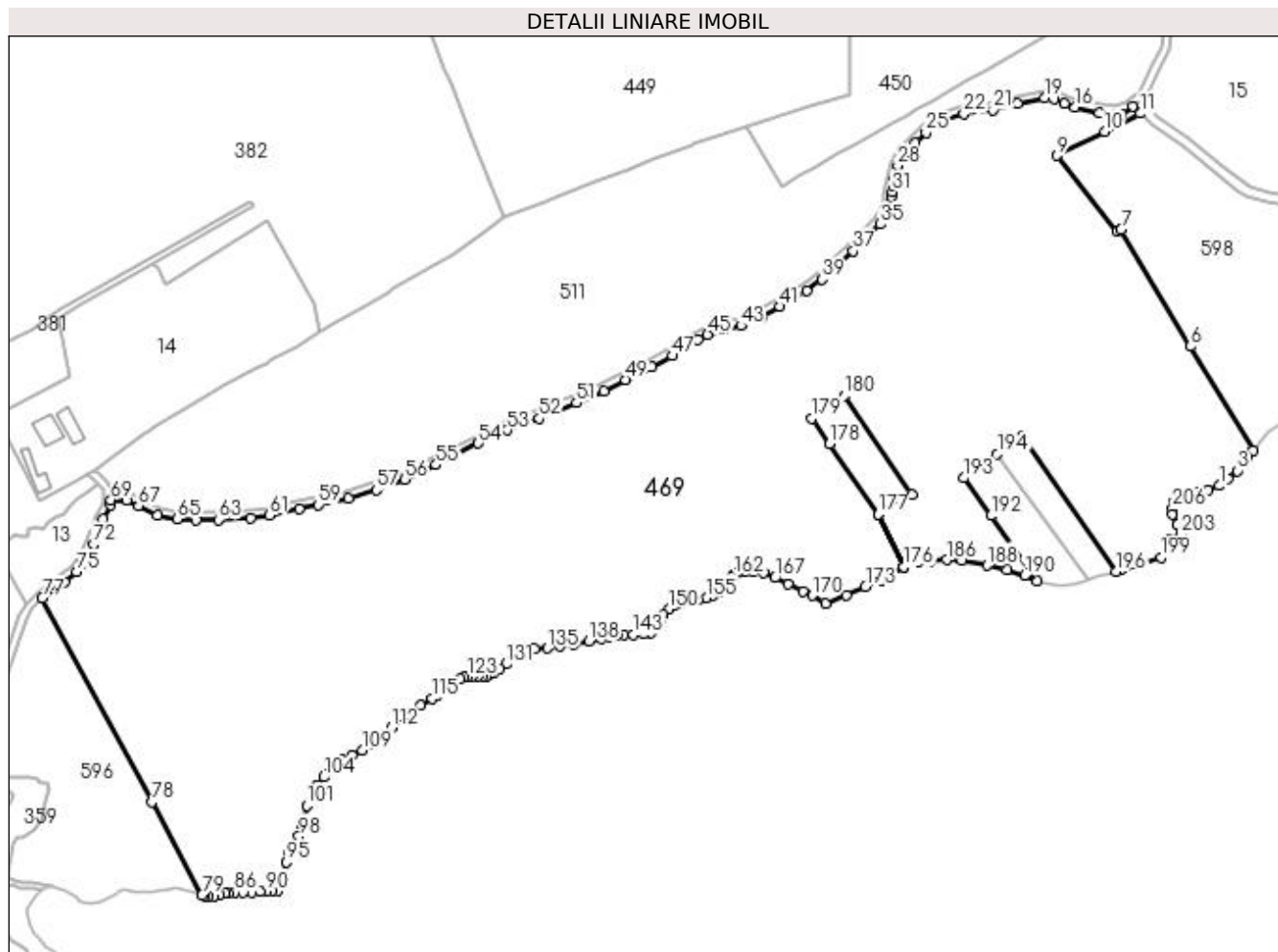
Inscrieri privind dezmembramintele dreptului de proprietate, drepturi reale de garanție și sarcini	Referințe
NU SUNT	

Anexa Nr. 1 La Partea I

Teren

Nr cadastral	Suprafața (mp)*	Observații / Referințe
	85.689	

* Suprafața este determinată în planul de proiecție Stereo 70.



Date referitoare la teren

Crt	Categorie folosință	Intravilan	Suprafața (mp)	Tarla	Parcelă	Nr. topo	Observații / Referințe
1	faneata	DA	85.515	9	FN	-	
2	ape statatoare	DA	174	9	FN	-	

Lungime Segmente

1) Valorile lungimilor segmentelor sunt obținute din proiecție în plan.

Punct început	X / Y	Punct sfârșit	X / Y	Lungime segment	Punct început	X / Y	Punct sfârșit	X / Y	Lungime segment	Punct început	X / Y	Punct sfârșit	X / Y	Lungime segment
1	551.954,934 404.052,345	2	551.959,346 404.055,757	5.577	2	551.959,346 404.055,757	3	551.964,066 404.059,877	6.265	3	551.964,066 404.059,877	4	551.968,661 404.066,428	8.002
4	551.968,661 404.066,428	5	551.971,982 404.070,164	4.999	5	551.971,982 404.070,164	6	551.940,451 404.122,891	61.43 6	6	551.940,451 404.122,891	7	551.905,15 404.181,922	68.78 1
7	551.905,15 404.181,922	8	551.903,217 404.180,841	2.215	8	551.903,217 404.180,841	9	551.872,791 404.219,476	49.17 7	9	551.872,791 404.219,476	10	551.896,818 404.231,571	26.9
10	551.896,818 404.231,571	11	551.914,814 404.240,781	20.21 6	11	551.914,814 404.240,781	12	551.911,258 404.244,307	5.008	12	551.911,258 404.244,307	13	551.905,349 404.240,169	7.214
13	551.905,349 404.240,169	14	551.901,836 404.240,169	3.513	14	551.901,836 404.240,169	15	551.894,329 404.241,216	7.58	15	551.894,329 404.241,216	16	551.881,938 404.243,859	12.67

Punct început	X / Y	Punct sfârșit	X / Y	Lungime segment	Punct început	X / Y	Punct sfârșit	X / Y	Lungime segment	Punct început	X / Y	Punct sfârșit	X / Y	Lungime segment
16	551.881,938 404.243,859	17	551.876,301 404.245,773	5.953	17	551.876,301 404.245,773	18	551.871,419 404.248,019	5.374	18	551.871,419 404.248,019	19	551.866,529 404.248,558	4.92
19	551.866,529 404.248,558	20	551.852,944 404.245,808	13.861	20	551.852,944 404.245,808	21	551.840,496 404.242,629	12.848	21	551.840,496 404.242,629	22	551.825,593 404.240,639	15.035
22	551.825,593 404.240,639	23	551.814,826 404.237,419	11.238	23	551.814,826 404.237,419	24	551.812,983 404.236,324	2.144	24	551.812,983 404.236,324	25	551.806,495 404.230,949	8.425
25	551.806,495 404.230,949	26	551.801,038 404.225,853	7.466	26	551.801,038 404.225,853	27	551.795,836 404.220,379	7.552	27	551.795,836 404.220,379	28	551.792,092 404.214,406	7.049
28	551.792,092 404.214,406	29	551.790,308 404.207,926	6.721	29	551.790,308 404.207,926	30	551.789,724 404.203,986	3.983	30	551.789,724 404.203,986	31	551.789,286 404.201,029	2.989
31	551.789,286 404.201,029	32	551.788,911 404.198,495	2.562	32	551.788,911 404.198,495	33	551.788,65 404.195,34	3.166	33	551.788,65 404.195,34	34	551.787,01 404.190,347	5.255
34	551.787,01 404.190,347	35	551.783,468 404.184,695	6.67	35	551.783,468 404.184,695	36	551.776,792 404.178,77	8.926	36	551.776,792 404.178,77	37	551.769,499 404.171,183	10.524
37	551.769,499 404.171,183	38	551.761,154 404.163,831	11.122	38	551.761,154 404.163,831	39	551.753,812 404.156,749	10.201	39	551.753,812 404.156,749	40	551.745,991 404.150,869	9.785
40	551.745,991 404.150,869	41	551.732,51 404.142,927	15.646	41	551.732,51 404.142,927	42	551.723,489 404.137,786	10.383	42	551.723,489 404.137,786	43	551.712,866 404.133,286	11.537
43	551.712,866 404.133,286	44	551.704,409 404.131,562	8.631	44	551.704,409 404.131,562	45	551.695,894 404.128,854	8.935	45	551.695,894 404.128,854	46	551.690,919 404.126,228	5.626
46	551.690,919 404.126,228	47	551.678,021 404.118,074	15.259	47	551.678,021 404.118,074	48	551.667,552 404.112,4	11.908	48	551.667,552 404.112,4	49	551.654,179 404.106,07	14.795
49	551.654,179 404.106,07	50	551.643,214 404.100,224	12.426	50	551.643,214 404.100,224	51	551.629,567 404.094,336	14.863	51	551.629,567 404.094,336	52	551.610,581 404.086,361	20.593
52	551.610,581 404.086,361	53	551.594,476 404.080,504	17.137	53	551.594,476 404.080,504	54	551.579,822 404.073,786	16.121	54	551.579,822 404.073,786	55	551.558,384 404.062,809	24.085
55	551.558,384 404.062,809	56	551.542,423 404.055,568	17.527	56	551.542,423 404.055,568	57	551.528,047 404.050,218	15.339	57	551.528,047 404.050,218	58	551.514,147 404.046,064	14.507
58	551.514,147 404.046,064	59	551.498,826 404.042,715	15.683	59	551.498,826 404.042,715	60	551.489,076 404.040,648	9.967	60	551.489,076 404.040,648	61	551.474,064 404.037,259	15.39
61	551.474,064 404.037,259	62	551.464,545 404.035,994	9.603	62	551.464,545 404.035,994	63	551.448,185 404.035,162	16.381	63	551.448,185 404.035,162	64	551.436,993 404.034,744	11.2
64	551.436,993 404.034,744	65	551.427,389 404.035,502	9.634	65	551.427,389 404.035,502	66	551.417,249 404.037,469	10.329	66	551.417,249 404.037,469	67	551.407,753 404.042,202	10.61
67	551.407,753 404.042,202	68	551.401,925 404.045,046	6.485	68	551.401,925 404.045,046	69	551.393,77 404.045,157	8.156	69	551.393,77 404.045,157	70	551.393,553 404.042,475	2.691
70	551.393,553 404.042,475	71	551.390,027 404.035,47	7.842	71	551.390,027 404.035,47	72	551.384,899 404.022,677	13.782	72	551.384,899 404.022,677	73	551.381,109 404.015,077	8.493
73	551.381,109 404.015,077	74	551.379,064 404.012,368	3.394	74	551.379,064 404.012,368	75	551.376,325 404.008,739	4.547	75	551.376,325 404.008,739	76	551.370,133 404.003,726	7.967
76	551.370,133 404.003,726	77	551.359,051 403.995,392	13.866	77	551.359,051 403.995,392	78	551.414,616 403.892,161	117.235	78	551.414,616 403.892,161	79	551.439,917 403.845,158	53.38
79	551.439,917 403.845,158	80	551.441,384 403.844,715	1.532	80	551.441,384 403.844,715	81	551.443,2 403.844,669	1.817	81	551.443,2 403.844,669	82	551.445,902 403.844,762	2.704
82	551.445,902 403.844,762	83	551.448,93 403.845,274	3.071	83	551.448,93 403.845,274	84	551.451,445 403.845,926	2.598	84	551.451,445 403.845,926	85	551.453,262 403.846,112	1.826
85	551.453,262 403.846,112	86	551.456,429 403.846,531	3.195	86	551.456,429 403.846,531	87	551.460,854 403.846,578	4.425	87	551.460,854 403.846,578	88	551.465,032 403.846,756	4.182
88	551.465,032 403.846,756	89	551.469,341 403.846,97	4.314	89	551.469,341 403.846,97	90	551.472,58 403.847,0	3.239	90	551.472,58 403.847,0	91	551.475,697 403.847,367	3.139
91	551.475,697 403.847,367	92	551.478,111 403.847,672	2.433	92	551.478,111 403.847,672	93	551.479,98 403.850,264	3.196	93	551.479,98 403.850,264	94	551.481,157 403.855,292	5.164
94	551.481,157 403.855,292	95	551.482,549 403.861,819	6.674	95	551.482,549 403.861,819	96	551.484,047 403.866,42	4.839	96	551.484,047 403.866,42	97	551.486,295 403.870,486	4.646
97	551.486,295 403.870,486	98	551.488,97 403.874,872	5.137	98	551.488,97 403.874,872	99	551.490,469 403.880,115	5.453	99	551.490,469 403.880,115	100	551.491,539 403.883,86	3.895
100	551.491,539 403.883,86	101	551.492,931 403.890,494	6.778	101	551.492,931 403.890,494	102	551.495,927 403.896,807	6.988	102	551.495,927 403.896,807	103	551.497,746 403.900,496	4.113
103	551.497,746 403.900,496	104	551.501,537 403.904,969	5.863	104	551.501,537 403.904,969	105	551.504,458 403.908,511	4.591	105	551.504,458 403.908,511	106	551.508,187 403.911,866	5.016
106	551.508,187 403.911,866	107	551.510,86 403.913,73	3.259	107	551.510,86 403.913,73	108	551.515,708 403.915,967	5.339	108	551.515,708 403.915,967	109	551.521,053 403.918,328	5.843
109	551.521,053 403.918,328	110	551.527,206 403.921,559	6.95	110	551.527,206 403.921,559	111	551.530,872 403.924,852	4.928	111	551.530,872 403.924,852	112	551.535,907 403.930,008	7.207
112	551.535,907 403.930,008	113	551.542,732 403.934,844	8.365	113	551.542,732 403.934,844	114	551.550,782 403.941,103	10.197	114	551.550,782 403.941,103	115	551.556,328 403.944,769	6.648

Punct început	X / Y	Punct sfârșit	X / Y	Lungime segment	Punct început	X / Y	Punct sfârșit	X / Y	Lungime segment	Punct început	X / Y	Punct sfârșit	X / Y	Lungime segment
115	551.556,328 403.944,769	116	551.559,146 403.946,558	3.338	116	551.559,146 403.946,558	117	551.561,311 403.948,089	2.652	117	551.561,311 403.948,089	118	551.563,637 403.950,561	3.394
118	551.563,637 403.950,561	119	551.565,273 403.952,196	2.313	119	551.565,273 403.952,196	120	551.567,237 403.953,178	2.196	120	551.567,237 403.953,178	121	551.570,473 403.954,559	3.518
121	551.570,473 403.954,559	122	551.572,691 403.955,359	2.358	122	551.572,691 403.955,359	123	551.574,618 403.955,759	1.968	123	551.574,618 403.955,759	124	551.576,799 403.955,831	2.182
124	551.576,799 403.955,831	125	551.579,417 403.955,831	2.618	125	551.579,417 403.955,831	126	551.581,926 403.955,759	2.51	126	551.581,926 403.955,759	127	551.583,78 403.955,831	1.855
127	551.583,78 403.955,831	128	551.585,562 403.956,849	2.052	128	551.585,562 403.956,849	129	551.587,561 403.957,794	2.211	129	551.587,561 403.957,794	130	551.590,579 403.959,902	3.681
130	551.590,579 403.959,902	131	551.593,961 403.961,974	3.966	131	551.593,961 403.961,974	132	551.598,343 403.964,964	5.305	132	551.598,343 403.964,964	133	551.603,016 403.967,523	5.328
133	551.603,016 403.967,523	134	551.608,393 403.969,571	5.754	134	551.608,393 403.969,571	135	551.614,731 403.970,147	6.364	135	551.614,731 403.970,147	136	551.620,837 403.970,973	6.162
136	551.620,837 403.970,973	137	551.627,997 403.971,913	7.221	137	551.627,997 403.971,913	138	551.635,809 403.973,503	7.972	138	551.635,809 403.973,503	139	551.641,812 403.974,949	6.175
139	551.641,812 403.974,949	140	551.645,789 403.975,962	4.104	140	551.645,789 403.975,962	141	551.649,839 403.976,757	4.127	141	551.649,839 403.976,757	142	551.653,528 403.976,757	3.689
142	551.653,528 403.976,757	143	551.658,374 403.977,046	4.855	143	551.658,374 403.977,046	144	551.663,364 403.977,335	4.998	144	551.663,364 403.977,335	145	551.667,053 403.977,841	3.724
145	551.667,053 403.977,841	146	551.668,933 403.979,36	2.417	146	551.668,933 403.979,36	147	551.670,38 403.981,89	2.915	147	551.670,38 403.981,89	148	551.672,333 403.984,566	3.313
148	551.672,333 403.984,566	149	551.673,562 403.987,096	2.813	149	551.673,562 403.987,096	150	551.676,093 403.989,988	3.843	150	551.676,093 403.989,988	151	551.679,71 403.992,013	4.145
151	551.679,71 403.992,013	152	551.682,503 403.993,231	3.047	152	551.682,503 403.993,231	153	551.686,637 403.994,167	4.239	153	551.686,637 403.994,167	154	551.690,818 403.994,528	4.197
154	551.690,818 403.994,528	155	551.695,095 403.995,633	4.417	155	551.695,095 403.995,633	156	551.698,486 403.996,691	3.552	156	551.698,486 403.996,691	157	551.701,981 403.998,668	4.015
157	551.701,981 403.998,668	158	551.704,025 404.000,514	2.754	158	551.704,025 404.000,514	159	551.706,201 404.002,755	3.124	159	551.706,201 404.002,755	160	551.707,322 404.004,667	2.216
160	551.707,322 404.004,667	161	551.707,982 404.005,919	1.415	161	551.707,982 404.005,919	162	551.709,168 404.007,238	1.774	162	551.709,168 404.007,238	163	551.710,949 404.008,424	2.14
163	551.710,949 404.008,424	164	551.714,575 404.008,886	3.655	164	551.714,575 404.008,886	165	551.719,125 404.009,018	4.552	165	551.719,125 404.009,018	166	551.724,07 404.008,161	5.019
166	551.724,07 404.008,161	167	551.730,071 404.005,722	6.478	167	551.730,071 404.005,722	168	551.736,731 404.002,689	7.318	168	551.736,731 404.002,689	169	551.744,049 403.998,998	8.196
169	551.744,049 403.998,998	170	551.748,808 403.996,679	5.294	170	551.748,808 403.996,679	171	551.755,431 403.992,802	7.674	171	551.755,431 403.992,802	172	551.766,305 403.996,707	11.55 4
172	551.766,305 403.996,707	173	551.775,801 404.001,114	10.46 9	173	551.775,801 404.001,114	174	551.783,517 404.004,505	8.428	174	551.783,517 404.004,505	175	551.789,282 404.007,641	6.563
175	551.789,282 404.007,641	176	551.795,133 404.011,116	6.805	176	551.795,133 404.011,116	177	551.782,167 404.037,882	29.74 1	177	551.782,167 404.037,882	178	551.757,632 404.073,544	43.28 7
178	551.757,632 404.073,544	179	551.748,571 404.086,519	15.82 6	179	551.748,571 404.086,519	180	551.764,971 404.097,972	20.00 3	180	551.764,971 404.097,972	181	551.799,355 404.047,982	60.67 3
181	551.799,355 404.047,982	182	551.782,202 404.037,902	19.89 6	182	551.782,202 404.037,902	183	551.795,171 404.011,128	29.75	183	551.795,171 404.011,128	184	551.802,17 404.013,32	7.334
184	551.802,17 404.013,32	185	551.808,614 404.014,167	6.499	185	551.808,614 404.014,167	186	551.816,838 404.014,846	8.252	186	551.816,838 404.014,846	187	551.824,723 404.014,422	7.896
187	551.824,723 404.014,422	188	551.837,442 404.011,964	12.95 4	188	551.837,442 404.011,964	189	551.847,277 404.009,76	10.07 9	189	551.847,277 404.009,76	190	551.856,362 404.006,779	9.562
190	551.856,362 404.006,779	191	551.862,641 404.004,206	6.786	191	551.862,641 404.004,206	192	551.839,167 404.037,13	40.43 5	192	551.839,167 404.037,13	193	551.825,556 404.056,221	23.44 6
193	551.825,556 404.056,221	194	551.842,472 404.068,388	20.83 7	194	551.842,472 404.068,388	195	551.855,191 404.077,537	15.66 8	195	551.855,191 404.077,537	196	551.902,642 404.009,021	83.34 3
196	551.902,642 404.009,021	197	551.904,863 404.009,656	2.31	197	551.904,863 404.009,656	198	551.914,779 404.012,733	10.38 2	198	551.914,779 404.012,733	199	551.925,265 404.016,151	11.02 9
199	551.925,265 404.016,151	200	551.929,254 404.019,227	5.037	200	551.929,254 404.019,227	201	551.930,052 404.023,101	3.955	201	551.930,052 404.023,101	202	551.930,177 404.025,373	2.275
202	551.930,177 404.025,373	203	551.935,335 404.027,657	5.641	203	551.935,335 404.027,657	204	551.933,71 404.032,458	5.069	204	551.933,71 404.032,458	205	551.931,129 404.038,033	6.143
205	551.931,129 404.038,033	206	551.931,212 404.040,862	2.83	206	551.931,212 404.040,862	207	551.931,795 404.043,941	3.134	207	551.931,795 404.043,941	208	551.933,876 404.046,604	3.38
208	551.933,876 404.046,604	209	551.936,373 404.048,684	3.25	209	551.936,373 404.048,684	210	551.938,87 404.049,1	2.531	210	551.938,87 404.049,1	211	551.944,447 404.049,017	5.578
211	551.944,447 404.049,017	212	551.949,191 404.050,098	4.866	212	551.949,191 404.050,098	1	551.954,934 404.052,345	6.167					

**** Lungimile segmentelor sunt determinate în planul de proiecție Stereo 70 și sunt rotunjite la 1 milimetru.**

***** Distanța dintre puncte este formată din segmente cumulate ce sunt mai mici decât valoarea 1 milimetru.**

**DATE DESPRE IMOBILUL NR. 470**

Oficiul de Cadastru și Publicitate Imobiliară PRAHOVA
Biroul de Cadastru și Publicitate Imobiliară Câmpina

A. Partea I. Descrierea imobilului

TEREN Intravilan

Adresa: Loc. Provita De Sus, Jud. Prahova

Nr. Crt	Nr cadastral Nr. topografic	Suprafața* (mp)	Observații / Referințe
A1	20701	Din acte: 6.961 Masurata: 888	Sector cadastral:14 Teren neimprejmit;

B. Partea II. Proprietari și acte

Inscrieri privitoare la dreptul de proprietate și alte drepturi reale		Referințe
4299 / 29/03/2012		
Act Administrativ nr. 45, din 18/12/2007 emis de CONSILIUL LOCAL AL COMUNEI PROVITA DE SUS (act administrativ nr. 1351/16-03-2012 emis de PRIMARIA PROVITA DE SUS;);		
B1	Intabulare, drept de PROPRIETATE, dobandit prin Lege, cota actuala 1/1, cota initiala 1/1 1) COMUNA PROVITA DE SUS -DOMENIU PRIVAT, CIF:2845362	A1
6372 / 09/05/2012		
Act Administrativ nr. 16, din 16/03/2012 emis de CONSILIUL LOCAL PROVITA DE SUS (act administrativ nr. 2012/07-05-2012 emis de PRIMARIA PROVITA DE SUS;);		
B2	se noteaza Hotararea nr. 16/16.03.2012 emisa de Consiliul Local Provita de Sus, prin care imobilul de sub A-1, trece din extravilan in intravilanul comunei Provita de Sus,	A1
7427 / 24/05/2012		
Act Administrativ nr. 6372, din 09/05/2012 emis de BCPI CAMPINA (act administrativ nr. 16/16-03-2012 emis de CONSILIUL LOCAL AL COMUNEI PROVITA DE SUS; act administrativ nr. 2012/07-05-2012 emis de PRIMARIA COMUNEI PROVITA DE SUS;);		
B3	se noteaza trecerea imobilului de sub A-1 din extravilan in intravilanul comunei Provita de Sus,	A1

C. Partea III. SARCINI

Inscrieri privind dezmembramintele dreptului de proprietate, drepturi reale de garanție și sarcini		Referințe
8990 / 21/06/2012		
Act Administrativ nr. 1409, din 30/03/2012 emis de PRIMARIA PROVITA DE SUS (act administrativ nr. 1/18-05-2012 emis de PRIMARIA PROVITA DE SUS;);		
C1	se noteaza contractul de concesiune nr 1409/30.03.2012 si actul additional nr 1/18.05.2012 in favoarea lui CONSTANTINESCU MARIUS CLAUDIU pe intreaga perioada a existentei constructiilor	A1
C2	se noteaza ipoteca legala in suma de 6000 EURO reprezentand redeventa ce va fi achitata intr-o perioada de 25 de ani, in rate anuale	A1

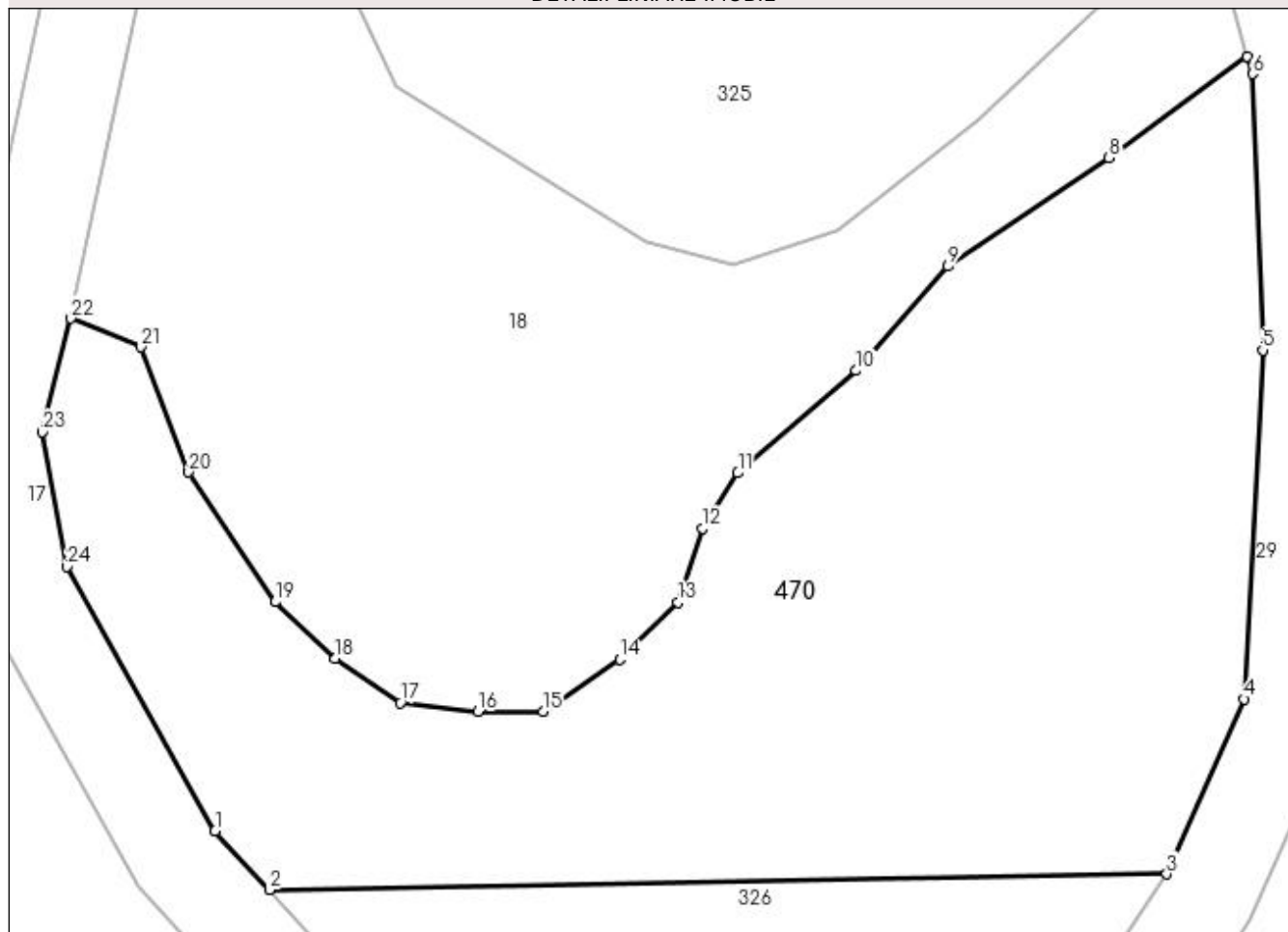
Anexa Nr. 1 La Partea I

Teren

Nr cadastral	Suprafața (mp)*	Observații / Referințe
20701	Din acte: 6.961 Masurata: 888	

* Suprafața este determinată în planul de proiecție Stereo 70.

DETALII LINIARE IMOBIL



Date referitoare la teren

Crt	Categorie folosință	Intravilan	Suprafața (mp)	Tarla	Parcelă	Nr. topo	Observații / Referințe
1	pașune	DA	888	4	914	-	

Lungime Segmente

1) Valorile lungimilor segmentelor sunt obținute din proiecție în plan.

Punct început	X / Y	Punct sfârșit	X / Y	Lungime segment (** (m)
1	551.281,368 403.856,595	2	551.283,679 403.854,089	3.409
3	551.321,919 403.854,772	4	551.325,213 403.862,209	8.134
5	551.326,008 403.877,067	6	551.325,564 403.888,83	11.771
7	551.325,353 403.889,573	8	551.319,447 403.885,247	7.321
9	551.312,598 403.880,631	10	551.308,681 403.876,2	5.914

Punct început	X / Y	Punct sfârșit	X / Y	Lungime segment (** (m)
2	551.283,679 403.854,089	3	551.321,919 403.854,772	38.246
4	551.325,213 403.862,209	5	551.326,008 403.877,067	14.879
6	551.325,564 403.888,83	7	551.325,353 403.889,573	0.772
8	551.319,447 403.885,247	9	551.312,598 403.880,631	8.259
10	551.308,681 403.876,2	11	551.303,638 403.871,836	6.669

Punct început	X / Y	Punct sfârșit	X / Y	Lungime segment (** (m)
11	551.303,638 403.871,836	12	551.302,149 403.869,484	2.784
13	551.301,091 403.866,335	14	551.298,611 403.863,909	3.469
15	551.295,355 403.861,675	16	551.292,555 403.861,677	2.8
17	551.289,259 403.862,056	18	551.286,494 403.863,946	3.349
19	551.283,928 403.866,353	20	551.280,242 403.871,874	6.638
21	551.278,211 403.877,202	22	551.275,219 403.878,418	3.23
23	551.274,021 403.873,583	24	551.275,06 403.867,855	5.821

Punct început	X / Y	Punct sfârșit	X / Y	Lungime segment (** (m)
12	551.302,149 403.869,484	13	551.301,091 403.866,335	3.322
14	551.298,611 403.863,909	15	551.295,355 403.861,675	3.949
16	551.292,555 403.861,677	17	551.289,259 403.862,056	3.318
18	551.286,494 403.863,946	19	551.283,928 403.866,353	3.518
20	551.280,242 403.871,874	21	551.278,211 403.877,202	5.702
22	551.275,219 403.878,418	23	551.274,021 403.873,583	4.981
24	551.275,06 403.867,855	1	551.281,368 403.856,595	12.907

** Lungimile segmentelor sunt determinate în planul de proiecție Stereo 70 și sunt rotunjite la 1 milimetru.

*** Distanța dintre puncte este formată din segmente cumulate ce sunt mai mici decât valoarea 1 milimetru.

**DATE DESPRE IMOBILUL NR. 471**

Oficiul de Cadastru și Publicitate Imobiliară PRAHOVA
Biroul de Cadastru și Publicitate Imobiliară Câmpina

A. Partea I. Descrierea imobilului

TEREN Intravilan

Adresa: Loc. Provita De Sus, Jud. Prahova, pct. 'Improprietare'

Nr. Crt	Nr cadastral Nr. topografic	Suprafața* (mp)	Observații / Referințe
A1	21154	Din acte: 1.200 Masurata: 1.199	Sector cadastral:15 Teren neimprejmit;

B. Partea II. Proprietari și acte

Inscrieri privitoare la dreptul de proprietate și alte drepturi reale		Referințe
4728 / 26/02/2016		
Act Notarial nr. 693, din 20/12/2005 emis de BN Ivan Mihaela - Savulescu Vasile (act administrativ nr. 414/15-02-2016 emis de Primaria Provita de Sus; act administrativ nr. 413/15-02-2016 emis de Primaria Provita de Sus;);		
B1	Intabulare, drept de PROPRIETATE, dobandit prin Succesiune, cota actuala 1/3, cota initiala 1/3 1) MARIN VIOREL	A1
B3	Intabulare, drept de PROPRIETATE, dobandit prin Succesiune, cota actuala 1/3, cota initiala 1/3 1) MARIN TRAIAN	A1
39667 / 23/11/2020		
Act Notarial nr. 3390, din 20/11/2020 emis de NP Ivan Mihaela;		
B4	Intabulare, drept de PROPRIETATEcumparare ca bun propriu, dobandit prin Conventie, cota actuala 1/3, cota initiala 1/3 1) Marin Viorel	A1

C. Partea III. SARCINI .

Inscrieri privind dezmembramintele dreptului de proprietate, drepturi reale de garanție și sarcini	Referințe
NU SUNT	

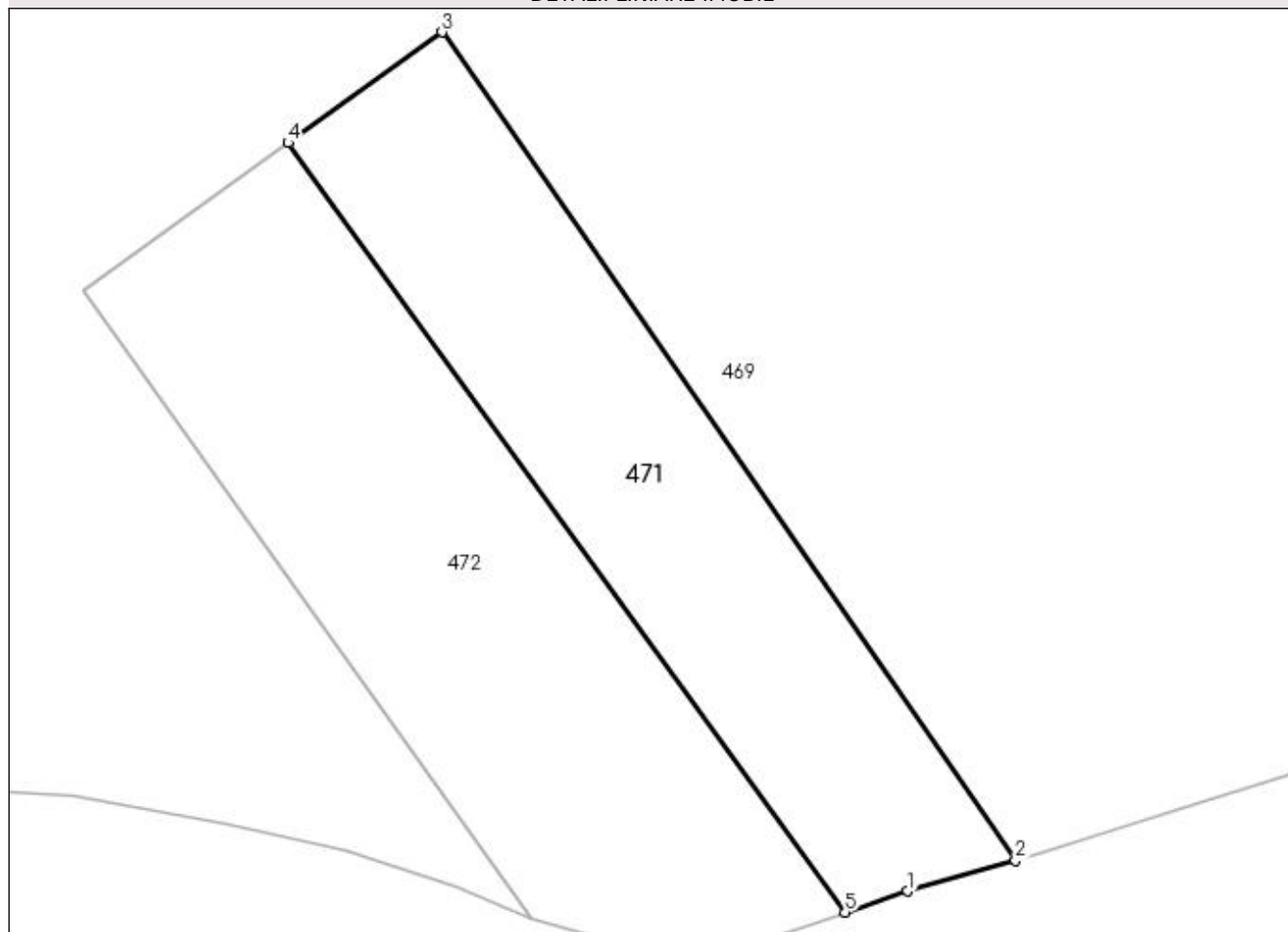
Anexa Nr. 1 La Partea I

Teren

Nr cadastral	Suprafața (mp)*	Observații / Referințe
21154	Din acte: 1.200 Masurata: 1.199	

* Suprafața este determinată în planul de proiecție Stereo 70.

DETALII LINIARE IMOBIL



Date referitoare la teren

Crt	Categorie folosință	Intra vilan	Suprafața (mp)	Tarla	Parcelă	Nr. topo	Observații / Referințe
1	faneata	DA	1.199	9	1009	-	

Lungime Segmente

1) Valorile lungimilor segmentelor sunt obținute din proiecție în plan.

Punct început	X / Y	Punct sfârșit	X / Y	Lungime segment (** (m)
1	551.893,729 404.006,47	2	551.902,642 404.009,021	9.271
2	551.902,642 404.009,021	3	551.855,191 404.077,537	83.343
3	551.855,191 404.077,537	4	551.842,472 404.068,388	15.668
4	551.842,472 404.068,388	5	551.888,556 404.004,721	78.595
5	551.888,556 404.004,721	1	551.893,729 404.006,47	5.461

**** Lungimile segmentelor sunt determinate în planul de proiecție Stereo 70 și sunt rotunjite la 1 milimetru.**

***** Distanța dintre puncte este formată din segmente cumulate ce sunt mai mici decât valoarea 1 milimetru.**

**DATE DESPRE IMOBILUL NR. 472**

Oficiul de Cadastru și Publicitate Imobiliară PRAHOVA
Biroul de Cadastru și Publicitate Imobiliară Câmpina

A. Partea I. Descrierea imobilului

TEREN Intravilan

Adresa: Loc. Provita De Sus, Jud. Prahova

Nr. Crt	Nr cadastral Nr. topografic	Suprafața* (mp)	Observații / Referințe
A1		1.550	Sector cadastral:15 Teren neimprejmuit;

B. Partea II. Proprietari și acte

Inscrieri privitoare la dreptul de proprietate și alte drepturi reale	Referințe
/	
Act Notarial nr. CVC 2587, din 15/09/2006 emis de BNP MIHAELA-CRISTINA SI MIHAI POP;	
B1	A1
Intabulare, drept de PROPRIETATE, dobandit prin Conventie, cota actuala 1/1, cota initiala 1/1	
1) TUDOR GEORGE	
2) TUDOR MĂLINA	

C. Partea III. SARCINI .

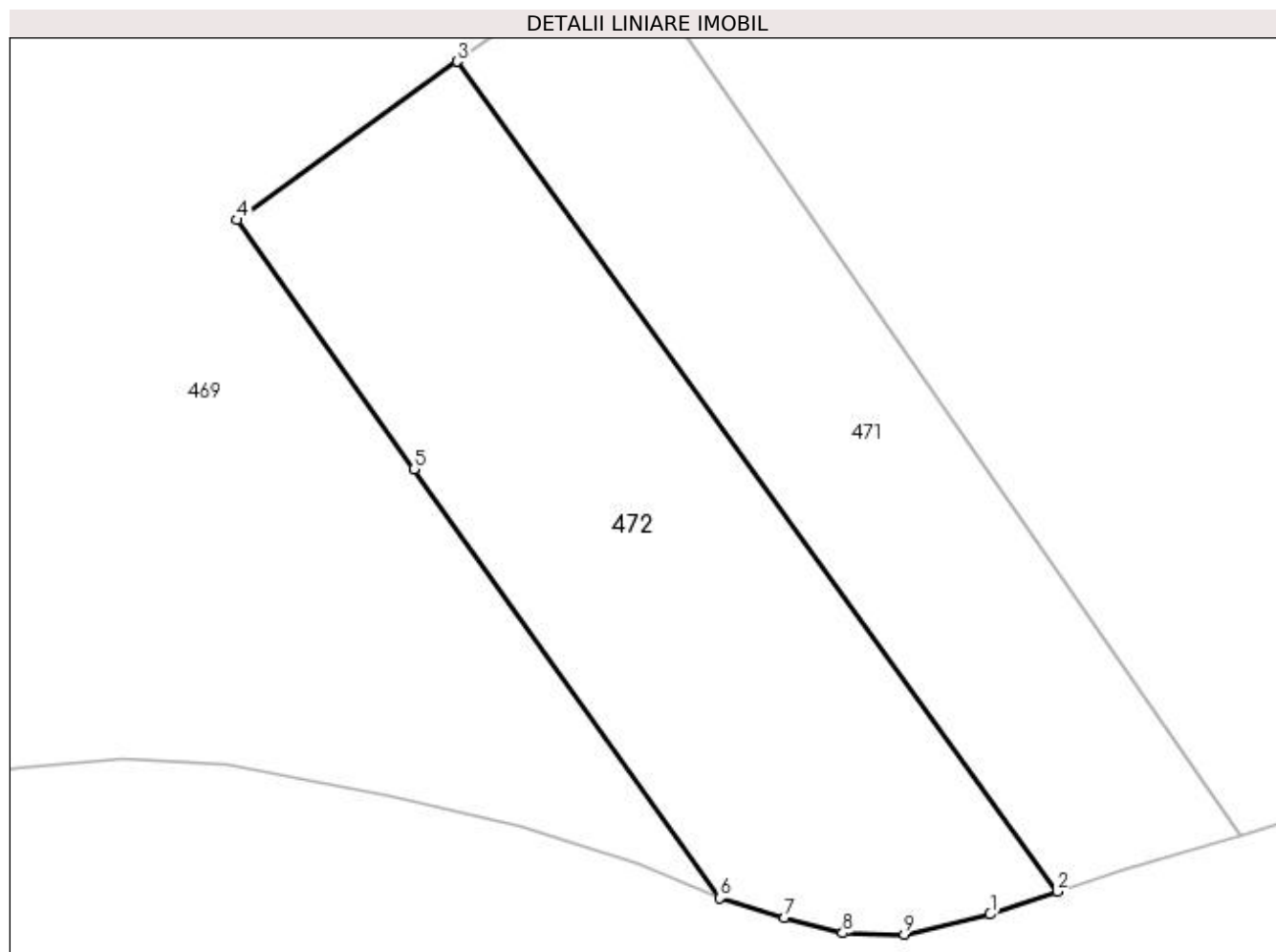
Inscrieri privind dezmembramintele dreptului de proprietate, drepturi reale de garanție și sarcini	Referințe
NU SUNT	

Anexa Nr. 1 La Partea I

Teren

Nr cadastral	Suprafața (mp)*	Observații / Referințe
	1.550	

* Suprafața este determinată în planul de proiecție Stereo 70.



Date referitoare la teren

Crt	Categorie folosință	Intra vilan	Suprafața (mp)	Tarla	Parcelă	Nr. topo	Observații / Referințe
1	livada	DA	1.550	9	1010	-	

Lungime Segmente

1) Valorile lungimilor segmentelor sunt obținute din proiecție în plan.

Punct început	X / Y	Punct sfârșit	X / Y	Lungime segment (** (m)
1	551.883,383 404.002,971	2	551.888,556 404.004,721	5.461
2	551.888,556 404.004,721	3	551.842,472 404.068,388	78.595
3	551.842,472 404.068,388	4	551.825,556 404.056,221	20.837
4	551.825,556 404.056,221	5	551.839,167 404.037,13	23.446
5	551.839,167 404.037,13	6	551.862,641 404.004,206	40.435

Punct început	X / Y	Punct sfârșit	X / Y	Lungime segment (** (m)
6	551.862,641 404.004,206	7	551.867,582 404.002,714	5.161
7	551.867,582 404.002,714	8	551.872,06 404.001,531	4.632
8	551.872,06 404.001,531	9	551.876,795 404.001,428	4.736
9	551.876,795 404.001,428	1	551.883,383 404.002,971	6.766

** Lungimile segmentelor sunt determinate în planul de proiecție Stereo 70 și sunt rotunjite la 1 milimetru.

*** Distanța dintre puncte este formată din segmente cumulate ce sunt mai mici decât valoarea 1 milimetru.

**DATE DESPRE IMOBILUL NR. 473**

Oficiul de Cadastru și Publicitate Imobiliară PRAHOVA
Biroul de Cadastru și Publicitate Imobiliară Câmpina

A. Partea I. Descrierea imobilului

TEREN Intravilan

Adresa: Loc. Provita De Sus, Jud. Prahova

Nr. Crt	Nr cadastral Nr. topografic	Suprafața* (mp)	Observații / Referințe
A1		5.363	Sector cadastral:13 Teren imprejmuit;

B. Partea II. Proprietari și acte

Inscrieri privitoare la dreptul de proprietate și alte drepturi reale	Referințe
/	
Act Normativ nr. Legea 7, din 13/03/1996 emis de PARLAMENTUL ROMÂNIEI;	
B1	A1
1) COMUNA PROVIȚA DE SUS, CIF:2845362, PROPRIETAR NEIDENTIFICAT	

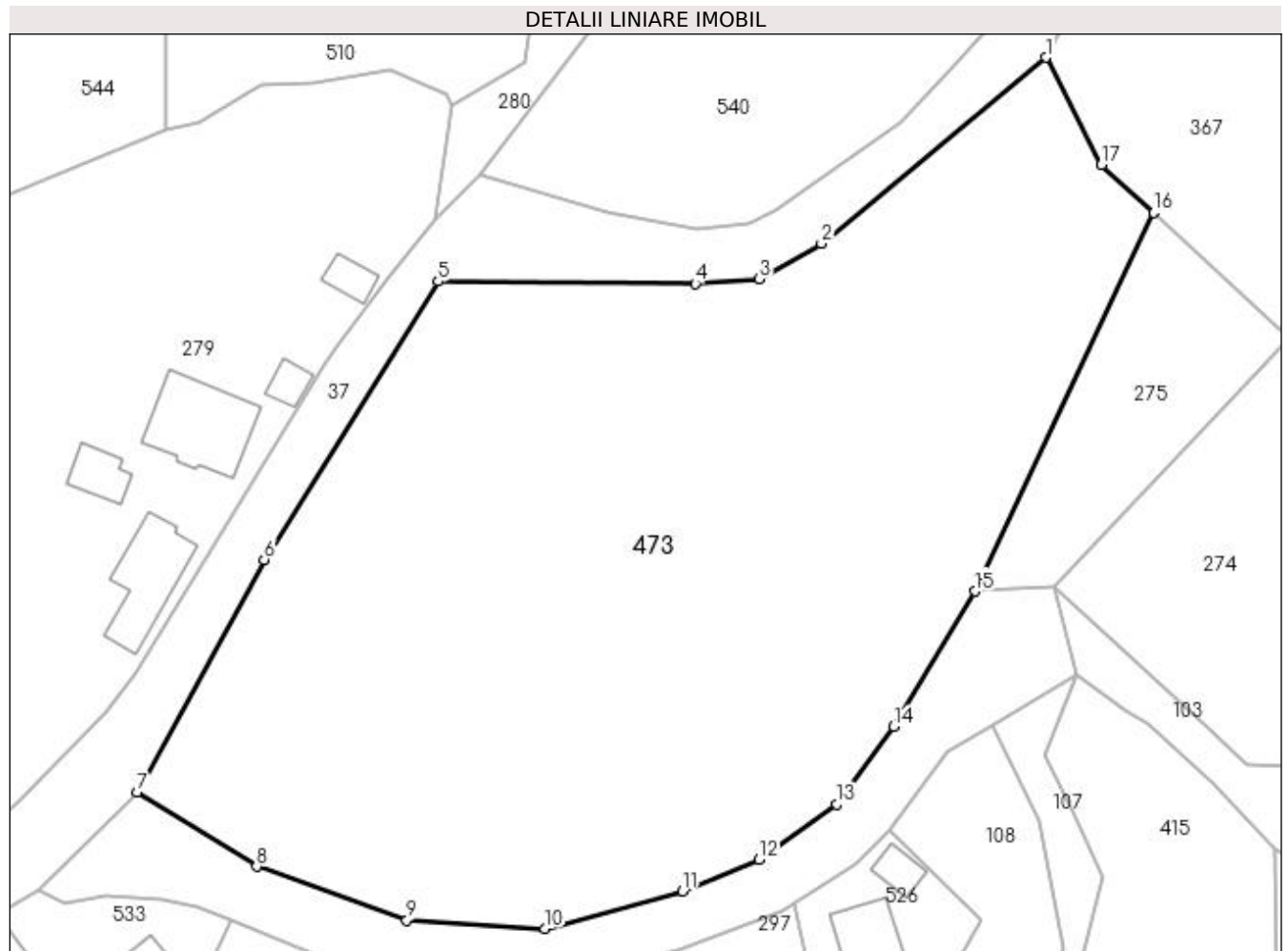
C. Partea III. SARCINI .

Inscrieri privind dezmembramintele dreptului de proprietate, drepturi reale de garanție și sarcini	Referințe
NU SUNT	

Teren

Nr cadastral	Suprafața (mp)*	Observații / Referințe
	5.363	

* Suprafața este determinată în planul de proiecție Stereo 70.



Date referitoare la teren

Crt	Categorie folosință	Intravilan	Suprafața (mp)	Tarla	Parcelă	Nr. topo	Observații / Referințe
1	curți constructii	DA	5.363	17	525	-	

Lungime Segmente

1) Valorile lungimilor segmentelor sunt obținute din proiecție în plan.

Punct început	X / Y	Punct sfârșit	X / Y	Lungime segment (** (m)
1	550.451,609 404.450,575	2	550.427,671 404.430,723	31.099
2	550.427,671 404.430,723	3	550.421,045 404.426,98	7.61
3	550.421,045 404.426,98	4	550.414,17 404.426,451	6.895
4	550.414,17 404.426,451	5	550.386,751 404.426,699	27.42
5	550.386,751 404.426,699	6	550.368,174 404.397,032	35.003

Punct început	X / Y	Punct sfârșit	X / Y	Lungime segment (** (m)
6	550.368,174 404.397,032	7	550.354,598 404.372,215	28.288
7	550.354,598 404.372,215	8	550.367,364 404.364,313	15.014
8	550.367,364 404.364,313	9	550.383,401 404.358,57	17.034
9	550.383,401 404.358,57	10	550.398,139 404.357,681	14.765
10	550.398,139 404.357,681	11	550.412,822 404.361,674	15.216
11	550.412,822 404.361,674	12	550.421,002 404.365,025	8.84
12	550.421,002 404.365,025	13	550.429,317 404.370,935	10.201
13	550.429,317 404.370,935	14	550.435,385 404.379,234	10.281
14	550.435,385 404.379,234	15	550.444,067 404.393,657	16.834
15	550.444,067 404.393,657	16	550.463,149 404.434,03	44.655
16	550.463,149 404.434,03	17	550.457,566 404.439,134	7.564
17	550.457,566 404.439,134	1	550.451,609 404.450,575	12.899

** Lungimile segmentelor sunt determinate în planul de proiecție Stereo 70 și sunt rotunjite la 1 milimetru.

*** Distanța dintre puncte este formată din segmente cumulate ce sunt mai mici decât valoarea 1 milimetru.

**DATE DESPRE IMOBILUL NR. 474**

Oficiul de Cadastru și Publicitate Imobiliară PRAHOVA
Biroul de Cadastru și Publicitate Imobiliară Câmpina

A. Partea I. Descrierea imobilului

TEREN Extravilan

Adresa: Jud. Prahova

Nr. Crt	Nr cadastral Nr. topografic	Suprafața* (mp)	Observații / Referințe
A1		2.500	Sector cadastral:13 Teren neimprejmuit;

B. Partea II. Proprietari și acte

Inscrieri privitoare la dreptul de proprietate și alte drepturi reale	Referințe
/	
Hotarare Judecatoreasca nr. AV 30896, din 30/05/1930 emis de TRIBUNALUL PRAHOVA SECTIA 1;	
B1	A1
Intabulare, drept de PROPRIETATE, dobandit prin Conventie, cota actuala 1/1, cota initiala 1/1	
1) DUMITRU GHEORGHE DRAGOMIR OLTEANU ELISABETA	
2) DUMITRU GHEORGHE DRAGOMIR OLTEANU	

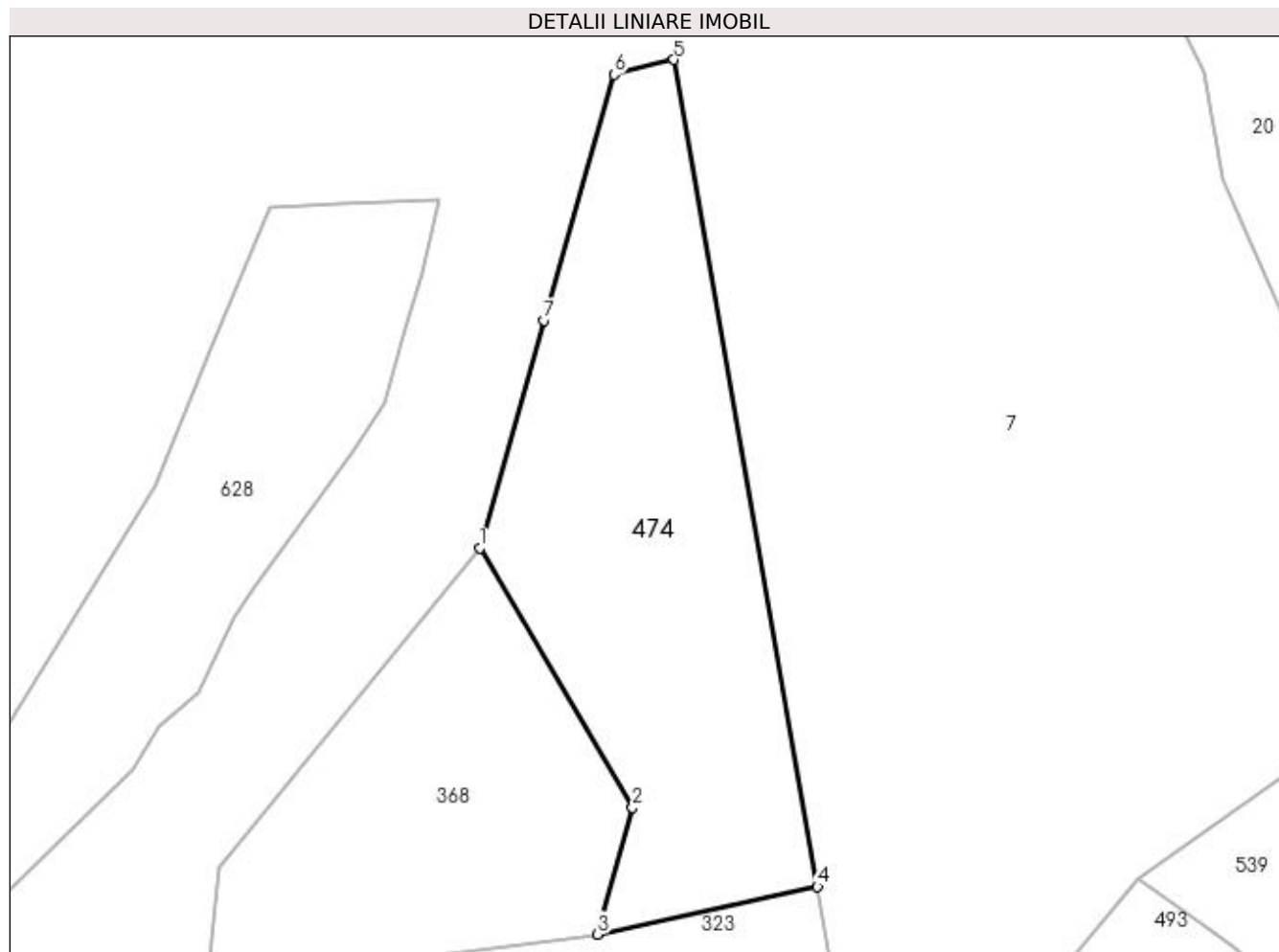
C. Partea III. SARCINI .

Inscrieri privind dezmembramintele dreptului de proprietate, drepturi reale de garanție și sarcini	Referințe
NU SUNT	

Teren

Nr cadastral	Suprafața (mp)*	Observații / Referințe
	2.500	

* Suprafața este determinată în planul de proiecție Stereo 70.



Date referitoare la teren

Crt	Categorie folosință	Intra vilan	Suprafața (mp)	Tarla	Parcelă	Nr. topo	Observații / Referințe
1	faneata	NU	2.500	7	902/10	-	Pct. 'Moiceni'

Lungime Segmente

1) Valorile lungimilor segmentelor sunt obținute din proiecție în plan.

Punct început	X / Y	Punct sfârșit	X / Y	Lungime segment (** (m)
1	550.529,288 404.636,839	2	550.548,387 404.604,361	37.677
2	550.548,387 404.604,361	3	550.544,032 404.588,49	16.458
3	550.544,032 404.588,49	4	550.571,544 404.594,487	28.158
4	550.571,544 404.594,487	5	550.553,588 404.697,96	105.019
5	550.553,588 404.697,96	6	550.546,078 404.696,114	7.734

Punct început	X / Y	Punct sfârșit	X / Y	Lungime segment (** (m)
6	550.546,078 404.696,114	7	550.537,351 404.665,306	32.02
7	550.537,351 404.665,306	1	550.529,288 404.636,839	29.587

** Lungimile segmentelor sunt determinate în planul de proiecție Stereo 70 și sunt rotunjite la 1 milimetru.

*** Distanța dintre puncte este formată din segmente cumulate ce sunt mai mici decât valoarea 1 milimetru.

**DATE DESPRE IMOBILUL NR. 475**

Oficiul de Cadastru și Publicitate Imobiliară PRAHOVA
Biroul de Cadastru și Publicitate Imobiliară Câmpina

A. Partea I. Descrierea imobilului

TEREN Necunoscut

Adresa: Loc. Provita De Sus, Jud. Prahova

Nr. Crt	Nr cadastral Nr. topografic	Suprafața* (mp)	Observații / Referințe
A1		2.439	Sector cadastral:12 Teren neimprejmuit;

B. Partea II. Proprietari și acte

Inscrieri privitoare la dreptul de proprietate și alte drepturi reale		Referințe
/		
Act Normativ nr. Legea 7, din 13/03/1996 emis de PARLAMENTUL ROMÂNIEI;		
B1	Inscrierea provizorie, drept de PROPRIETATE, dobandit prin Lege, cota actuala 1/1, cota initiala 1/1	A1
1) COMUNA PROVIȚA DE SUS, CIF:2845362, PROPRIETAR NEIDENTIFICAT		

C. Partea III. SARCINI .

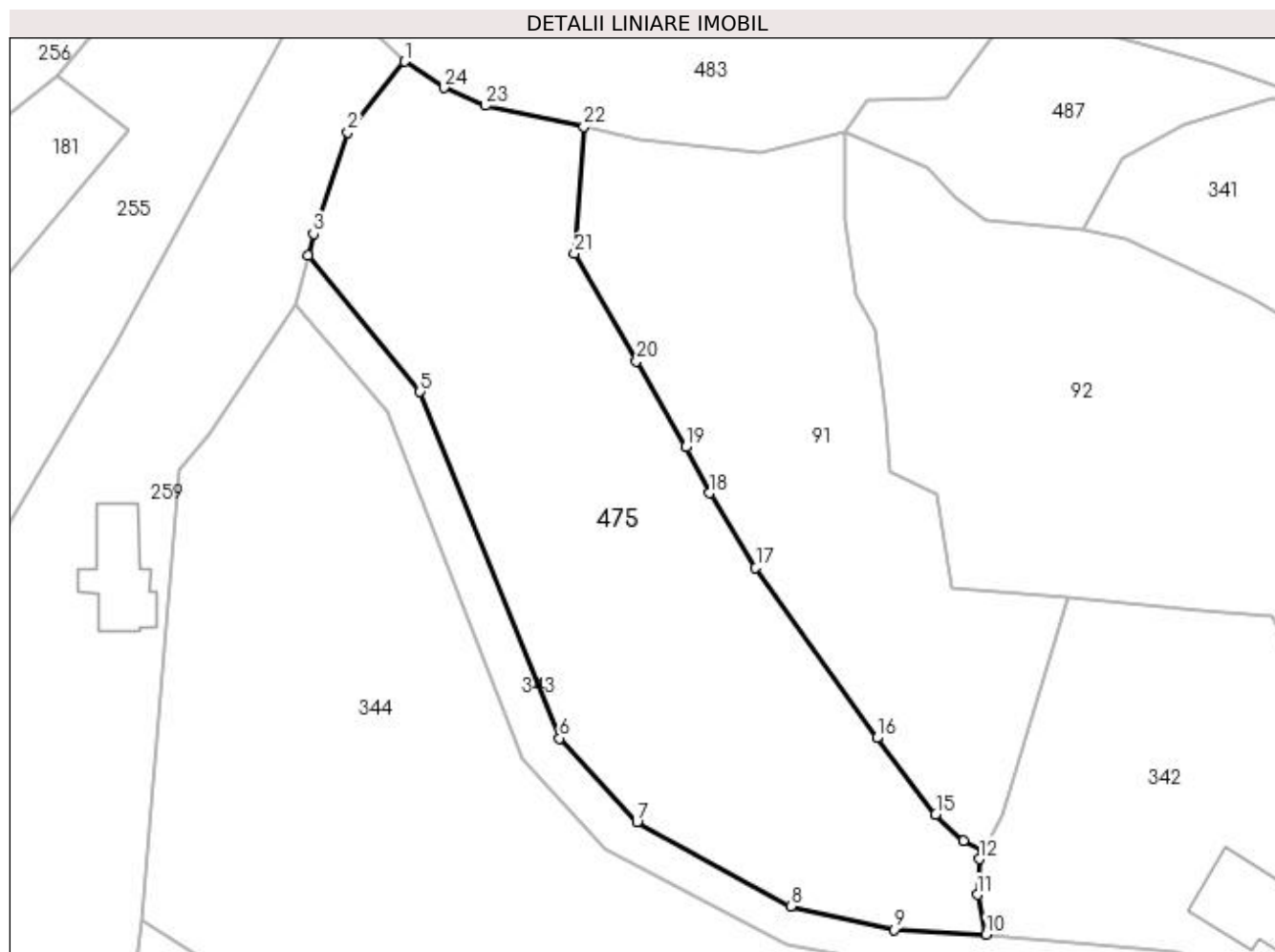
Inscrieri privind dezmembramintele dreptului de proprietate, drepturi reale de garanție și sarcini	Referințe
NU SUNT	

Anexa Nr. 1 La Partea I

Teren

Nr cadastral	Suprafața (mp)*	Observații / Referințe
	2.439	

* Suprafața este determinată în planul de proiecție Stereo 70.



Date referitoare la teren

Crt	Categorie folosință	Intra vilan	Suprafața (mp)	Tarla	Parcelă	Nr. topo	Observații / Referințe
1	faneata	DA	1.665	7	284	-	
2	faneata	NU	774	7	284	-	

Lungime Segmente

1) Valorile lungimilor segmentelor sunt obținute din proiecție în plan.

Punct început	X / Y	Punct sfârșit	X / Y	Lungime segment (** (m)
1	550.062,133 404.773,101	2	550.056,115 404.765,617	9.603
3	550.052,475 404.754,862	4	550.051,895 404.752,544	2.389
5	550.063,783 404.738,126	6	550.078,533 404.701,417	39.562
7	550.086,753 404.692,569	8	550.103,027 404.683,613	18.576

Punct început	X / Y	Punct sfârșit	X / Y	Lungime segment (** (m)
2	550.056,115 404.765,617	3	550.052,475 404.754,862	11.354
4	550.051,895 404.752,544	5	550.063,783 404.738,126	18.687
6	550.078,533 404.701,417	7	550.086,753 404.692,569	12.077
8	550.103,027 404.683,613	9	550.114,019 404.681,165	11.261

Punct început	X / Y	Punct sfârșit	X / Y	Lungime segment (** (m)	Punct început	X / Y	Punct sfârșit	X / Y	Lungime segment (** (m)
9	550.114,019 404.681,165	10	550.123,758 404.680,658	9.752	10	550.123,758 404.680,658	11	550.122,808 404.684,848	4.296
11	550.122,808 404.684,848	12	550.123,019 404.688,642	3.8	12	550.123,019 404.688,642	13	550.123,443 404.689,442	0.905
13	550.123,443 404.689,442	14	550.121,333 404.690,562	2.389	14	550.121,333 404.690,562	15	550.118,419 404.693,373	4.049
15	550.118,419 404.693,373	16	550.112,168 404.701,452	10.215	16	550.112,168 404.701,452	17	550.099,342 404.719,48	22.125
17	550.099,342 404.719,48	18	550.094,444 404.727,392	9.305	18	550.094,444 404.727,392	19	550.091,968 404.732,314	5.51
19	550.091,968 404.732,314	20	550.086,712 404.741,387	10.485	20	550.086,712 404.741,387	21	550.080,125 404.752,757	13.14
21	550.080,125 404.752,757	22	550.081,127 404.766,198	13.478	22	550.081,127 404.766,198	23	550.070,72 404.768,446	10.647
23	550.070,72 404.768,446	24	550.066,311 404.770,312	4.788	24	550.066,311 404.770,312	1	550.062,133 404.773,101	5.023

** Lungimile segmentelor sunt determinate în planul de proiecție Stereo 70 și sunt rotunjite la 1 milimetru.

*** Distanța dintre puncte este formată din segmente cumulate ce sunt mai mici decât valoarea 1 milimetru.

**DATE DESPRE IMOBILUL NR. 476**

Oficiul de Cadastru și Publicitate Imobiliară PRAHOVA
Biroul de Cadastru și Publicitate Imobiliară Câmpina

A. Partea I. Descrierea imobilului

TEREN Intravilan

Adresa: Loc. Provita De Sus, Nr. 122, Jud. Prahova

Nr. Crt	Nr cadastral Nr. topografic	Suprafața* (mp)	Observații / Referințe
A1		506	Sector cadastral:13 Teren imprejmuit;

Construcții

Crt	Nr cadastral Nr. topografic	Adresa	Observații / Referințe
A1.1		Loc. Provita De Sus, Nr. 122, Jud. Prahova	Nr. niveluri:1; S. construita la sol:45 mp; S. construita desfasurata:45 mp; Locuință (P) din lemn, acoperită cu tablă, anul 1822.
A1.2		Loc. Provita De Sus, Nr. 122, Jud. Prahova	Nr. niveluri:1; S. construita la sol:47 mp; S. construita desfasurata:47 mp; Locuință (P) din lemn, acoperită cu tablă, anul 1950.
A1.3		Loc. Provita De Sus, Nr. 122, Jud. Prahova	Nr. niveluri:1; S. construita la sol:14 mp; S. construita desfasurata:14 mp; Anexă (P)

B. Partea II. Proprietari și acte

Inscrieri privitoare la dreptul de proprietate și alte drepturi reale		Referințe
/		
Act Notarial nr. CM 169, din 29/08/2016 emis de BIN POP MIHAELA CRISTINA;		
B1	Intabulare, drept de PROPRIETATE, dobandit prin Succesiune, cota actuala 1/1, cota initiala 1/1 1) PĂTRAN GABRIELA-GEORGETA	A1, A1.1, A1.2
Act Normativ nr. LEGEA 7, din 13/03/1996 emis de PARLAMENTUL ROMÂNIEI (Adeverință 1366/20.02.2023, act administrativ, Primăria Provita de Sus);		
B2	Intabulare, drept de PROPRIETATE, dobandit prin Lege, cota actuala 1/1, cota initiala 1/1 1) PĂTRAN GABRIELA-GEORGETA	A1.3

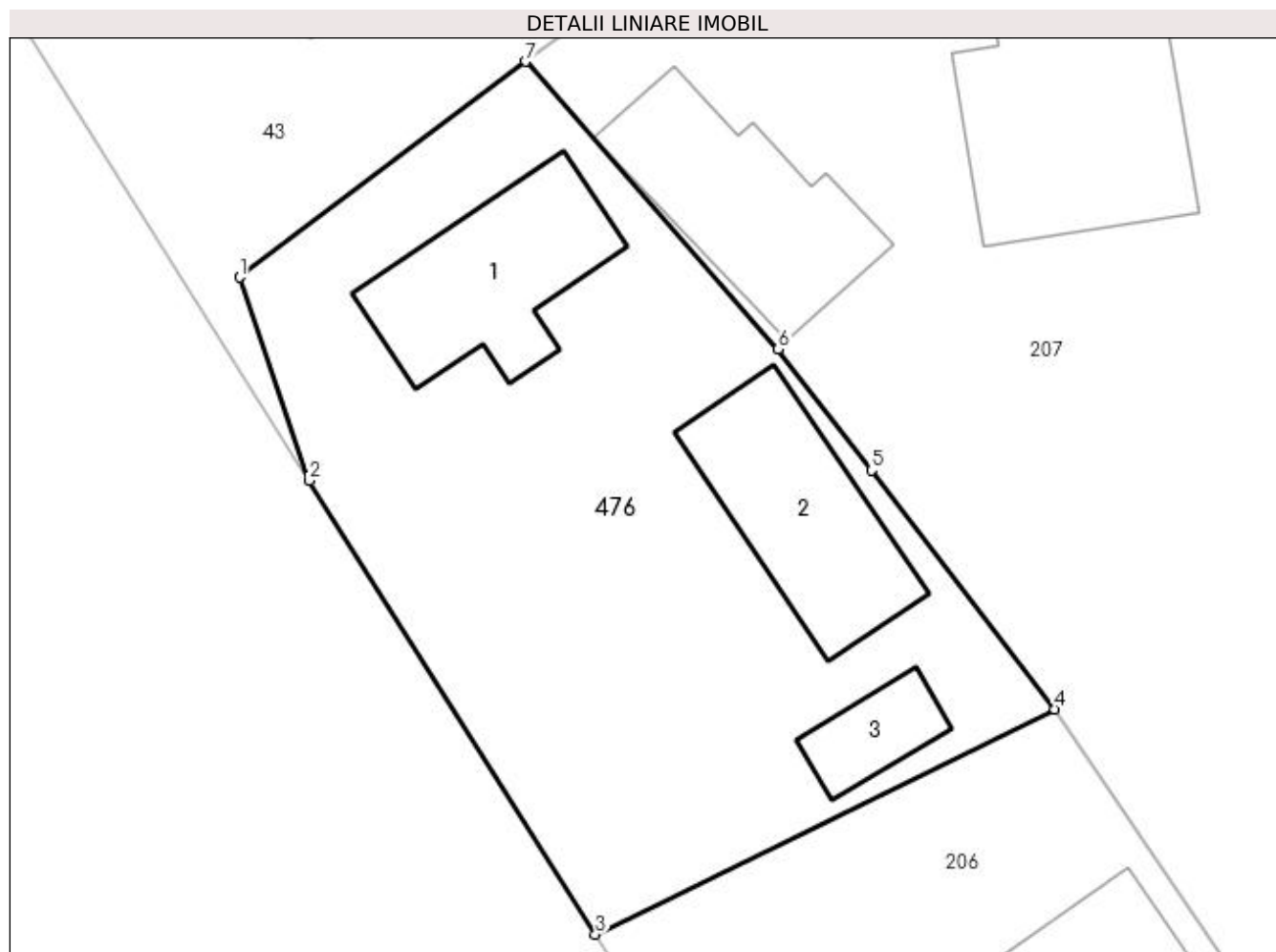
C. Partea III. SARCINI .

Inscrieri privind dezmembramintele dreptului de proprietate, drepturi reale de garanție și sarcini	Referințe
NU SUNT	

Teren

Nr cadastral	Suprafața (mp)*	Observații / Referințe
	506	

* Suprafața este determinată în planul de proiecție Stereo 70.



Date referitoare la teren

Crt	Categorie folosință	Intravilan	Suprafața (mp)	Tarla	Parcelă	Nr. topo	Observații / Referințe
1	curți constructii	DA	506	14	420, 421/1, 423,424	-	

Date referitoare la construcții

Crt	Număr	Destinație construcție	Supraf. (mp)	Situație juridică	Observații / Referințe
A1.1		construcții de locuințe	45	Cu acte	Nr. niveluri:1; S. construita la sol:45 mp; S. construita desfasurata:45 mp; Locuință (P) din lemn, acoperită cu tablă, anul 1822.
A1.2		construcții de locuințe	47	Cu acte	Nr. niveluri:1; S. construita la sol:47 mp; S. construita desfasurata:47 mp; Locuință (P) din lemn, acoperită cu tablă, anul 1950.
A1.3		construcții anexa	14	Cu acte	Nr. niveluri:1; S. construita la sol:14 mp; S. construita desfasurata:14 mp; Anexă (P)

Lungime Segmente

1) Valorile lungimilor segmentelor sunt obținute din proiecție în plan.

Punct început	X / Y	Punct sfârșit	X / Y	Lungime segment (** (m)
1	550.069,496 404.325,194	2	550.072,113 404.317,576	8.055

Punct început	X / Y	Punct sfârșit	X / Y	Lungime segment (** (m)
2	550.072,113 404.317,576	3	550.082,856 404.300,563	20.121
3	550.082,856 404.300,563	4	550.100,09 404.309,001	19.189
4	550.100,09 404.309,001	5	550.093,208 404.317,964	11.3
5	550.093,208 404.317,964	6	550.089,716 404.322,512	5.734
6	550.089,716 404.322,512	7	550.080,236 404.333,286	14.351
7	550.080,236 404.333,286	1	550.069,496 404.325,194	13.447

** Lungimile segmentelor sunt determinate în planul de proiecție Stereo 70 și sunt rotunjite la 1 milimetru.

*** Distanța dintre puncte este formată din segmente cumulate ce sunt mai mici decât valoarea 1 milimetru.

**DATE DESPRE IMOBILUL NR. 477**

Oficiul de Cadastru și Publicitate Imobiliară PRAHOVA
Biroul de Cadastru și Publicitate Imobiliară Câmpina

A. Partea I. Descrierea imobilului

TEREN Intravilan

Nr. CF vechi:1368

Nr. cadastral vechi:10466

Adresa: Loc. Provita De Sus, Jud. Prahova

Nr. Crt	Nr cadastral Nr. topografic	Suprafața* (mp)	Observații / Referințe
A1	20547	Din acte: 0 Masurata: 940	Sector cadastral:12 Teren imprejmuit;

Construcții

Crt	Nr cadastral Nr. topografic	Adresa	Observații / Referințe
A1.1	20547-C1	Loc. Provita De Sus, Jud. Prahova	Nr. niveluri:1; S. construita la sol:52 mp; ANEXA

B. Partea II. Proprietari și acte

Inscrieri privitoare la dreptul de proprietate și alte drepturi reale		Referințe
15036 / 15/09/2010		
Act Notarial nr. 1448, din 14/09/2010 emis de NP DRAGAN FLORENTINA VICTORIA;		
B3	Intabulare, drept de PROPRIETATE donatie, dobandit prin Conventie, cota actuala 1/1, cota initiala 1/1 1) PLESEA IULIA MARIA	A1, A1.1

C. Partea III. SARCINI .

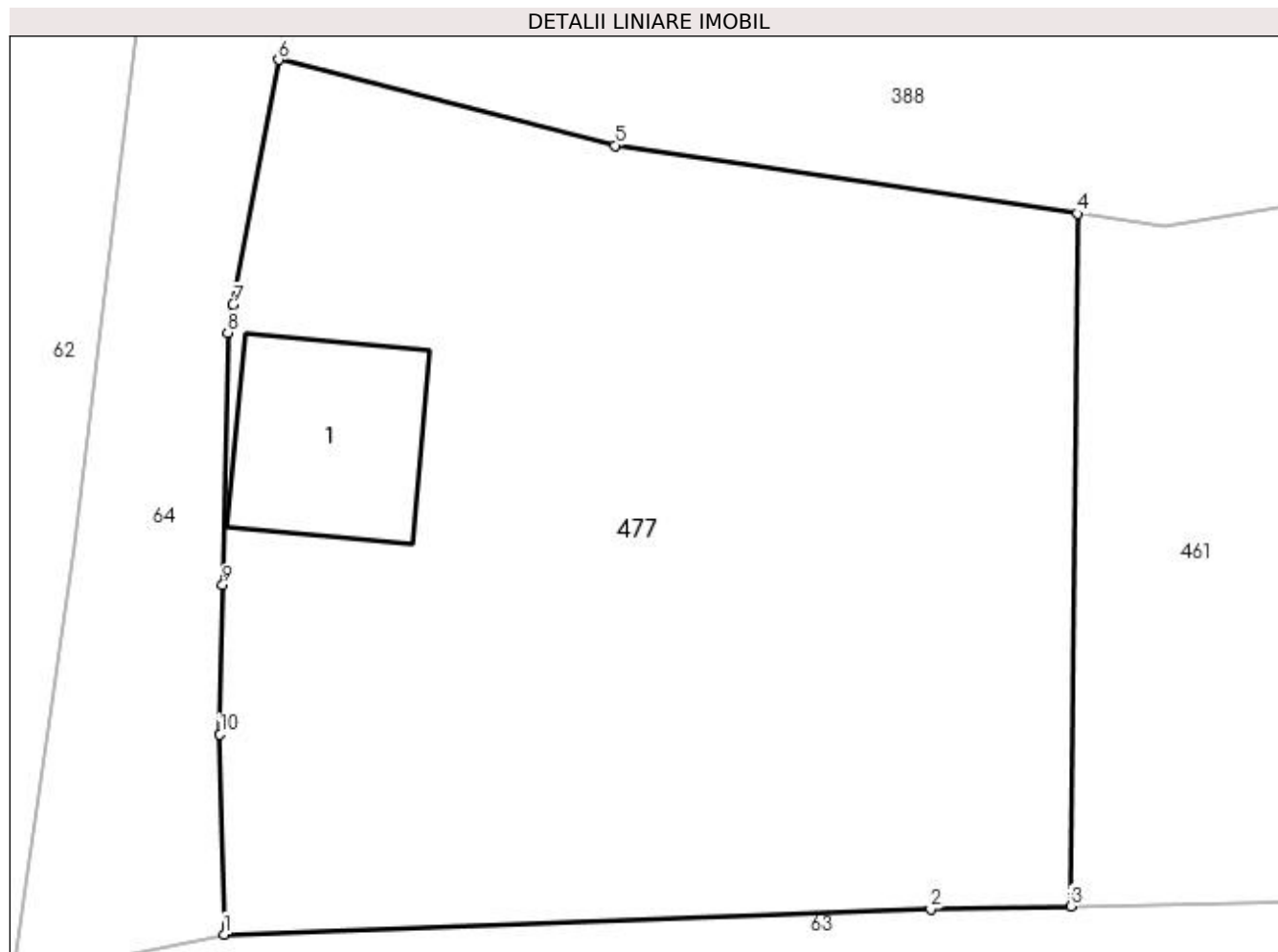
Inscrieri privind dezmembramintele dreptului de proprietate, drepturi reale de garanție și sarcini	Referințe
NU SUNT	

Anexa Nr. 1 La Partea I

Teren

Nr cadastral	Suprafața (mp)*	Observații / Referințe
20547	Din acte: 0 Masurata: 940	

* Suprafața este determinată în planul de proiecție Stereo 70.



Date referitoare la teren

Crt	Categorie folosință	Intra vilan	Suprafața (mp)	Tarla	Parcelă	Nr. topo	Observații / Referințe
1	curți constructii	DA	100	2	120,121	-	
2	faneata	DA	840	2	120,121	-	

Date referitoare la construcții

Crt	Număr	Destinație construcție	Supraf. (mp)	Situație juridică	Observații / Referințe
A1.1	20547-C1	constructii anexa	Din acte: 0 Masurata: 52	Cu acte	Nr. niveluri:1; S. construita la sol:52 mp; ANEXA

Lungime Segmente

1) Valorile lungimilor segmentelor sunt obținute din proiecție în plan.

Punct început	X / Y	Punct sfârșit	X / Y	Lungime segment (** (m)
1	549.824,967 405.041,578	2	549.851,768 405.042,54	26.818
2	549.851,768 405.042,54	3	549.857,077 405.042,641	5.31
3	549.857,077 405.042,641	4	549.857,326 405.068,902	26.262

Punct început	X / Y	Punct sfârșit	X / Y	Lungime segment (** (m)
4	549.857,326 405.068,902	5	549.839,804 405.071,484	17.711
5	549.839,804 405.071,484	6	549.827,043 405.074,738	13.169
6	549.827,043 405.074,738	7	549.825,307 405.065,453	9.446
7	549.825,307 405.065,453	8	549.825,109 405.064,393	1.078
8	549.825,109 405.064,393	9	549.824,923 405.054,818	9.577
9	549.824,923 405.054,818	10	549.824,813 405.049,162	5.657
10	549.824,813 405.049,162	1	549.824,967 405.041,578	7.586

** Lungimile segmentelor sunt determinate în planul de proiecție Stereo 70 și sunt rotunjite la 1 milimetru.

*** Distanța dintre puncte este formată din segmente cumulate ce sunt mai mici decât valoarea 1 milimetru.

**DATE DESPRE IMOBILUL NR. 478**

Oficiul de Cadastru și Publicitate Imobiliară PRAHOVA
Biroul de Cadastru și Publicitate Imobiliară Câmpina

A. Partea I. Descrierea imobilului

TEREN Extravilan

Nr. CF vechi:698

Nr. cadastral vechi:10071

Adresa: Jud. Prahova

Nr. Crt	Nr cadastral Nr. topografic	Suprafața* (mp)	Observații / Referințe
A1	20112	Din acte: 1.700 Masurata: 1.577	Sector cadastral:12 Teren neimprejmuit;

B. Partea II. Proprietari și acte

Inscrieri privitoare la dreptul de proprietate și alte drepturi reale		Referințe
14670 / 28/08/2007		
Act Notarial nr. 3322, din 27/08/2007 emis de NP MARGARIT MUSAT;		
B1	Intabulare, drept de PROPRIETATEcumparare ca bun propriu, dobandit prin Conventie, cota actuala 1/1, cota initiala 1/1 1) TOMULESCU CARMEN MIRELA	A1

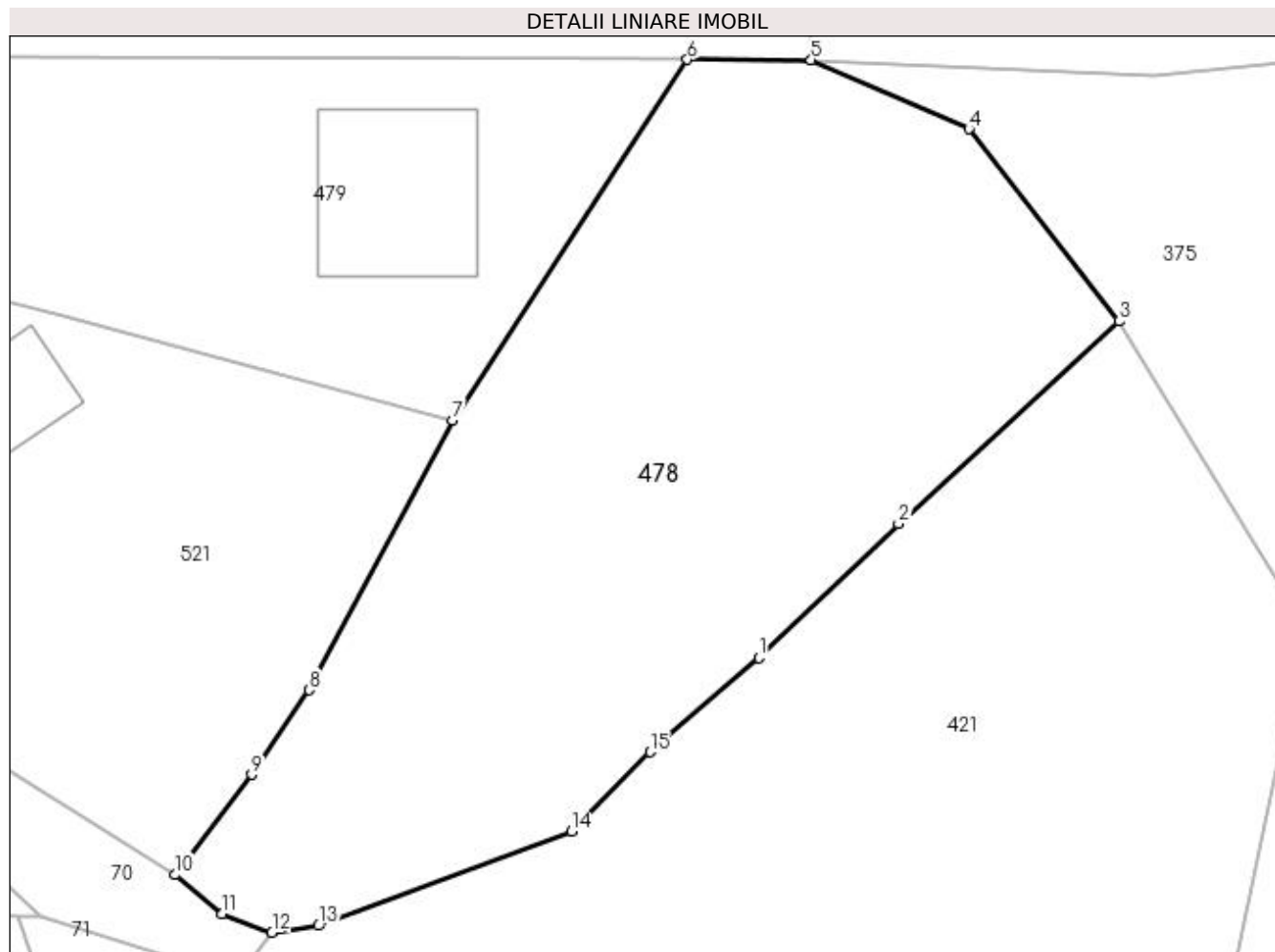
C. Partea III. SARCINI .

Inscrieri privind dezmembramintele dreptului de proprietate, drepturi reale de garanție și sarcini	Referințe
NU SUNT	

Teren

Nr cadastral	Suprafața (mp)*	Observații / Referințe
20112	Din acte: 1.700 Masurata: 1.577	

* Suprafața este determinată în planul de proiecție Stereo 70.



Date referitoare la teren

Crt	Categorie folosință	Intra vilan	Suprafața (mp)	Tarla	Parcelă	Nr. topo	Observații / Referințe
1	faneata	NU	1.577	4	540	-	

Lungime Segmente

1) Valorile lungimilor segmentelor sunt obținute din proiecție în plan.

Punct început	X / Y	Punct sfârșit	X / Y	Lungime segment (** (m)
1	549.746,94 405.641,45	2	549.756,04 405.650,2	12.624
2	549.756,04 405.650,2	3	549.770,42 405.663,39	19.513
3	549.770,42 405.663,39	4	549.760,623 405.675,919	15.905
4	549.760,623 405.675,919	5	549.750,333 405.680,433	11.237
5	549.750,333 405.680,433	6	549.742,268 405.680,454	8.065

Punct început	X / Y	Punct sfârşit	X / Y	Lungime segment (** (m)
6	549.742,268 405.680,454	7	549.726,94 405.656,95	28.06
7	549.726,94 405.656,95	8	549.717,6 405.639,352	19.923
8	549.717,6 405.639,352	9	549.713,847 405.633,851	6.659
9	549.713,847 405.633,851	10	549.708,869 405.627,307	8.222
10	549.708,869 405.627,307	11	549.711,94 405.624,78	3.977
11	549.711,94 405.624,78	12	549.715,18 405.623,55	3.466
12	549.715,18 405.623,55	13	549.718,2 405.623,99	3.052
13	549.718,2 405.623,99	14	549.734,7 405.630,13	17.605
14	549.734,7 405.630,13	15	549.739,84 405.635,31	7.297
15	549.739,84 405.635,31	1	549.746,94 405.641,45	9.387

** Lungimile segmentelor sunt determinate în planul de proiecție Stereo 70 și sunt rotunjite la 1 milimetru.

*** Distanța dintre puncte este formată din segmente cumulate ce sunt mai mici decât valoarea 1 milimetru.

**DATE DESPRE IMOBILUL NR. 479**

Oficiul de Cadastru și Publicitate Imobiliară PRAHOVA
Biroul de Cadastru și Publicitate Imobiliară Câmpina

A. Partea I. Descrierea imobilului

TEREN Intravilan

Nr. CF vechi:788

Nr. cadastral vechi:10125

Adresa: Loc. Provita De Sus, Jud. Prahova

Nr. Crt	Nr cadastral Nr. topografic	Suprafața* (mp)	Observații / Referințe
A1	20175	Din acte: 1.470 Masurata: 1.465	Sector cadastral:12 Teren imprejmuit;

B. Partea II. Proprietari și acte

Inscrieri privitoare la dreptul de proprietate și alte drepturi reale		Referințe
23518 / 07/12/2007		
Act Notarial nr. 4108, din 06/12/2007 emis de NP POP MIHAELA CRISTINA;		
B2	Intabulare, drept de PROPRIETATEcumparare ca bun comun, dobandit prin Conventie, cota actuala 1/1, cota initiala 1/1 1) RADULIAN VIRGIL DAN 2) RADULIAN GABRIELA	A1
/		
Act Normativ nr. LEGEA 7, din 13/03/1996 emis de PARLAMENTUL ROMÂNIEI (Adeverință 1366/20.02.2023, act administrativ, Primăria Provita de Sus);		
B3	Intabulare, drept de PROPRIETATE, dobandit prin Lege, cota actuala 1/1, cota initiala 1/1 1) RADULIAN VIRGIL DAN 2) RADULIAN GABRIELA	A1.1

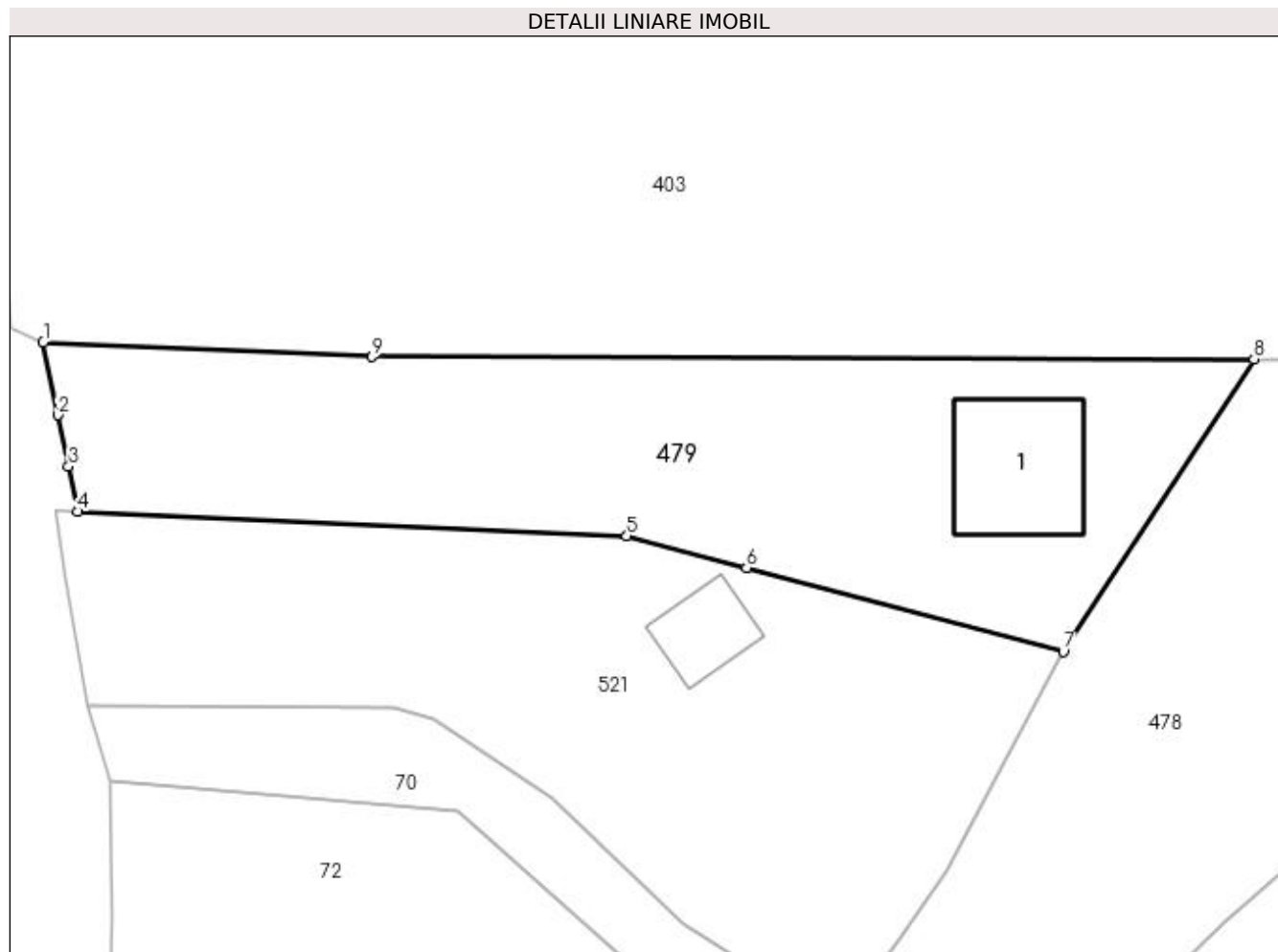
C. Partea III. SARCINI .

Inscrieri privind dezmembramintele dreptului de proprietate, drepturi reale de garanție și sarcini	Referințe
NU SUNT	

Teren

Nr cadastral	Suprafața (mp)*	Observații / Referințe
20175	Din acte: 1.470 Masurata: 1.465	

* Suprafața este determinată în planul de proiecție Stereo 70.



Date referitoare la teren

Crt	Categorie folosință	Intra vilan	Suprafața (mp)	Tarla	Parcelă	Nr. topo	Observații / Referințe
1	curți constructii	DA	354	4	538, 539	-	
2	faneata	DA	1.111	4	538, 539	-	

Date referitoare la construcții

Crt	Număr	Destinație construcție	Supraf. (mp)	Situație juridică	Observații / Referințe
A1.1		construcții de locuințe	114	Fara acte	Nr. niveluri:1; S. construita la sol:114 mp;

Lungime Segmente

1) Valorile lungimilor segmentelor sunt obținute din proiecție în plan.

Punct început	X / Y	Punct sfârșit	X / Y	Lungime segment (** (m)
1	549.645,056 405.681,801	2	549.646,253 405.675,956	5.966
2	549.646,253 405.675,956	3	549.647,098 405.671,831	4.211
3	549.647,098 405.671,831	4	549.647,839 405.668,21	3.696

Punct început	X / Y	Punct sfârșit	X / Y	Lungime segment (** (m)
4	549.647,839 405.668,21	5	549.691,917 405.666,262	44.121
5	549.691,917 405.666,262	6	549.701,533 405.663,705	9.95
6	549.701,533 405.663,705	7	549.726,94 405.656,95	26.29
7	549.726,94 405.656,95	8	549.742,268 405.680,454	28.06
8	549.742,268 405.680,454	9	549.671,456 405.680,643	70.812
9	549.671,456 405.680,643	1	549.645,056 405.681,801	26.425

** Lungimile segmentelor sunt determinate în planul de proiecție Stereo 70 și sunt rotunjite la 1 milimetru.

*** Distanța dintre puncte este formată din segmente cumulate ce sunt mai mici decât valoarea 1 milimetru.

**DATE DESPRE IMOBILUL NR. 480**

Oficiul de Cadastru și Publicitate Imobiliară PRAHOVA
Biroul de Cadastru și Publicitate Imobiliară Câmpina

A. Partea I. Descrierea imobilului

TEREN Intravilan

Adresa: Loc. Provita De Sus, Jud. Prahova

Nr. Crt	Nr cadastral Nr. topografic	Suprafața* (mp)	Observații / Referințe
A1		625	Sector cadastral:16 Teren imprejmuit;

B. Partea II. Proprietari și acte

Inscrieri privitoare la dreptul de proprietate și alte drepturi reale	Referințe
/	
Act Normativ nr. Legea 7, din 13/03/1996 emis de PARLAMENTUL ROMÂNIEI;	
B1	A1
1) COMUNA PROVIȚA DE SUS, CIF:2845362, PROPRIETAR NEIDENTIFICAT	

C. Partea III. SARCINI .

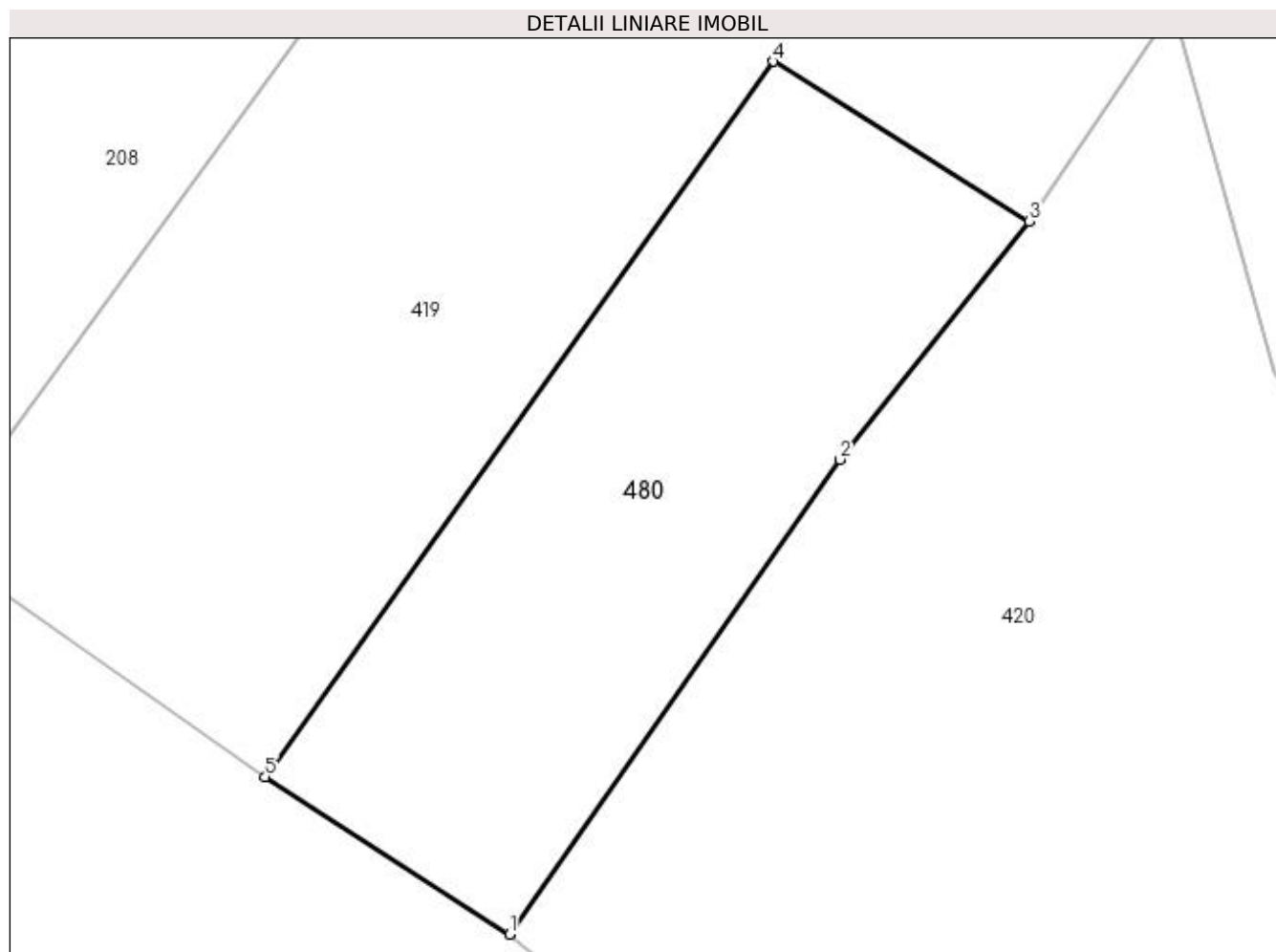
Inscrieri privind dezmembramintele dreptului de proprietate, drepturi reale de garanție și sarcini	Referințe
NU SUNT	

Anexa Nr. 1 La Partea I

Teren

Nr cadastral	Suprafața (mp)*	Observații / Referințe
	625	

* Suprafața este determinată în planul de proiecție Stereo 70.



Date referitoare la teren

Crt	Categorie folosință	Intra vilan	Suprafața (mp)	Tarla	Parcelă	Nr. topo	Observații / Referințe
1	arabil	DA	625	20	676, 677	-	

Lungime Segmente

1) Valorile lungimilor segmentelor sunt obținute din proiecție în plan.

Punct început	X / Y	Punct sfârșit	X / Y	Lungime segment (** (m)
1	550.850,198 403.635,927	2	550.866,581 403.659,456	28.671
2	550.866,581 403.659,456	3	550.875,954 403.671,259	15.072
3	550.875,954 403.671,259	4	550.863,281 403.679,179	14.944
4	550.863,281 403.679,179	5	550.838,088 403.643,735	43.485
5	550.838,088 403.643,735	1	550.850,198 403.635,927	14.409

**** Lungimile segmentelor sunt determinate în planul de proiecție Stereo 70 și sunt rotunjite la 1 milimetru.**

***** Distanța dintre puncte este formată din segmente cumulate ce sunt mai mici decât valoarea 1 milimetru.**

**DATE DESPRE IMOBILUL NR. 481**

Oficiul de Cadastru și Publicitate Imobiliară PRAHOVA
Biroul de Cadastru și Publicitate Imobiliară Câmpina

A. Partea I. Descrierea imobilului

TEREN Intravilan

Adresa: Loc. Provita De Sus, Jud. Prahova

Nr. Crt	Nr cadastral Nr. topografic	Suprafața* (mp)	Observații / Referințe
A1		9	Sector cadastral:16 Teren neimprejmuit;

B. Partea II. Proprietari și acte

Inscrieri privitoare la dreptul de proprietate și alte drepturi reale		Referințe
/		
Act Normativ nr. Legea 7, din 13/03/1996 emis de PARLAMENTUL ROMÂNIEI;		
B1	Inscrierea provizorie, drept de PROPRIETATE, dobandit prin Lege, cota actuala 1/1, cota initiala 1/1	A1
1) COMUNA PROVIȚA DE SUS, CIF:2845362, PROPRIETAR NEIDENTIFICAT		

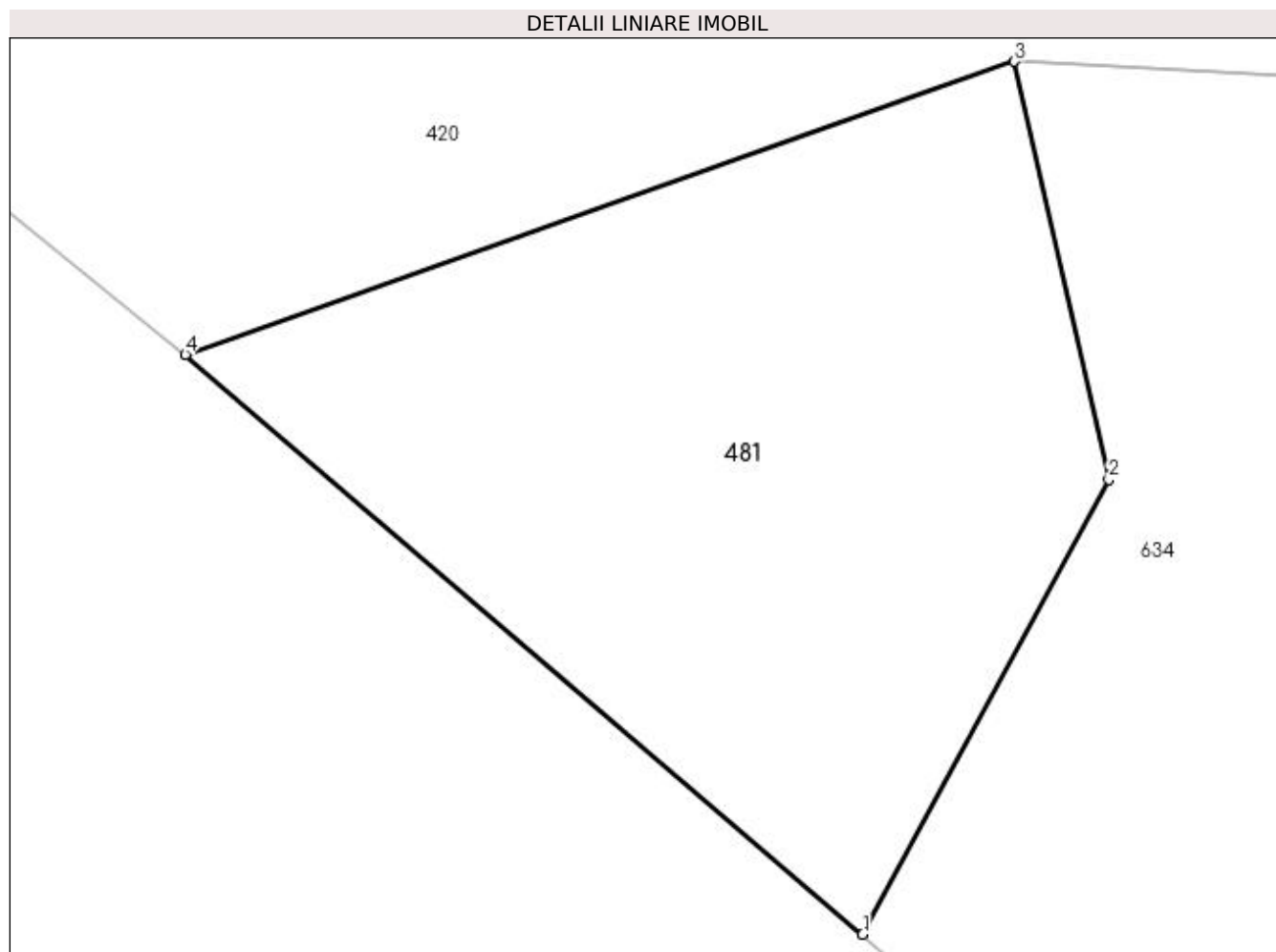
C. Partea III. SARCINI .

Inscrieri privind dezmembramintele dreptului de proprietate, drepturi reale de garanție și sarcini	Referințe
NU SUNT	

Anexa Nr. 1 La Partea I**Teren**

Nr cadastral	Suprafața (mp)*	Observații / Referințe
	9	

* Suprafața este determinată în planul de proiecție Stereo 70.

**Date referitoare la teren**

Crt	Categorie folosință	Intra vilan	Suprafața (mp)	Tarla	Parcelă	Nr. topo	Observații / Referințe
1	curți constructii	DA	9	20	FN	-	

Lungime Segmente

1) Valorile lungimilor segmentelor sunt obținute din proiecție în plan.

Punct început	X / Y	Punct sfârșit	X / Y	Lungime segment (** (m)
1	550.861,535 403.626,631	2	550.862,674 403.628,734	2.392
2	550.862,674 403.628,734	3	550.862,237 403.630,668	1.983
3	550.862,237 403.630,668	4	550.858,401 403.629,313	4.068
4	550.858,401 403.629,313	1	550.861,535 403.626,631	4.125

**** Lungimile segmentelor sunt determinate în planul de proiecție Stereo 70 și sunt rotunjite la 1 milimetru.**

***** Distanța dintre puncte este formată din segmente cumulate ce sunt mai mici decât valoarea 1 milimetru.**

**DATE DESPRE IMOBILUL NR. 482**

Oficiul de Cadastru și Publicitate Imobiliară PRAHOVA
Biroul de Cadastru și Publicitate Imobiliară Câmpina

A. Partea I. Descrierea imobilului

TEREN Intravilan

Nr. CF vechi:666
Nr. cadastral vechi:10049

Adresa: Loc. Provita De Sus, Jud. Prahova

Nr. Crt	Nr cadastral Nr. topografic	Suprafața* (mp)	Observații / Referințe
A1	20084	Din acte: 0 Masurata: 630	Sector cadastral:12 Teren imprejmuit;

B. Partea II. Proprietari și acte

Inscrieri privitoare la dreptul de proprietate și alte drepturi reale	Referințe
8811 / 11/06/2007	
Act Notarial nr. 1701, din 08/06/2007 emis de NP Pop Mihaela Cristina;	
B2	A1
Intabulare, drept de PROPRIETATEcumparare ca bun comun, dobandit prin Conventie, cota actuala 1/1, cota initiala 1/1	
1) CERCEL SANDA	
2) CERCEL LIVIU	

C. Partea III. SARCINI .

Inscrieri privind dezmembramintele dreptului de proprietate, drepturi reale de garanție și sarcini	Referințe
NU SUNT	

Teren

Nr cadastral	Suprafața (mp)*	Observații / Referințe
20084	Din acte: 0 Masurata: 630	

* Suprafața este determinată în planul de proiecție Stereo 70.



Date referitoare la teren

Crt	Categorie folosință	Intra vilan	Suprafața (mp)	Tarla	Parcelă	Nr. topo	Observații / Referințe
1	faneata	DA	630	7	253, 254	-	

Lungime Segmente

1) Valorile lungimilor segmentelor sunt obținute din proiecție în plan.

Punct început	X / Y	Punct sfârșit	X / Y	Lungime segment (** (m)
1	549.953,32 404.840,345	2	549.958,88 404.813,442	27.472
2	549.958,88 404.813,442	3	549.955,005 404.803,585	10.591
3	549.955,005 404.803,585	4	549.962,992 404.800,287	8.641
4	549.962,992 404.800,287	5	549.965,084 404.800,503	2.103
5	549.965,084 404.800,503	6	549.970,854 404.824,753	24.927

Punct început	X / Y	Punct sfârșit	X / Y	Lungime segment (** (m)
6	549.970,854 404.824,753	7	549.976,882 404.839,971	16.368
7	549.976,882 404.839,971	8	549.973,558 404.844,03	5.246
8	549.973,558 404.844,03	9	549.965,767 404.846,305	8.116
9	549.965,767 404.846,305	1	549.953,32 404.840,345	13.8

** Lungimile segmentelor sunt determinate în planul de proiecție Stereo 70 și sunt rotunjite la 1 milimetru.

*** Distanța dintre puncte este formată din segmente cumulate ce sunt mai mici decât valoarea 1 milimetru.

**DATE DESPRE IMOBILUL NR. 483**

Oficiul de Cadastru și Publicitate Imobiliară PRAHOVA
Biroul de Cadastru și Publicitate Imobiliară Câmpina

A. Partea I. Descrierea imobilului

TEREN Extravilan

Nr. cadastral vechi:213

Adresa: Jud. Prahova

Nr. Crt	Nr cadastral Nr. topografic	Suprafața* (mp)	Observații / Referințe
A1	20708	Din acte: 0 Masurata: 2.166	Sector cadastral:12 Teren neimprejmuit;

B. Partea II. Proprietari și acte

Inscrieri privitoare la dreptul de proprietate și alte drepturi reale		Referințe
7081 / 21/05/2012		
Act Notarial nr. 2015, din 18/05/2012 emis de SAVULESCU VASILE;		
B1	Intabulare, drept de PROPRIETATEcumparare ca bun propriu, dobandit prin Conventie, cota actuala 1/1, cota initiala 1/1 1) ANDREI GHEORGHE CRISTINEL	A1

C. Partea III. SARCINI .

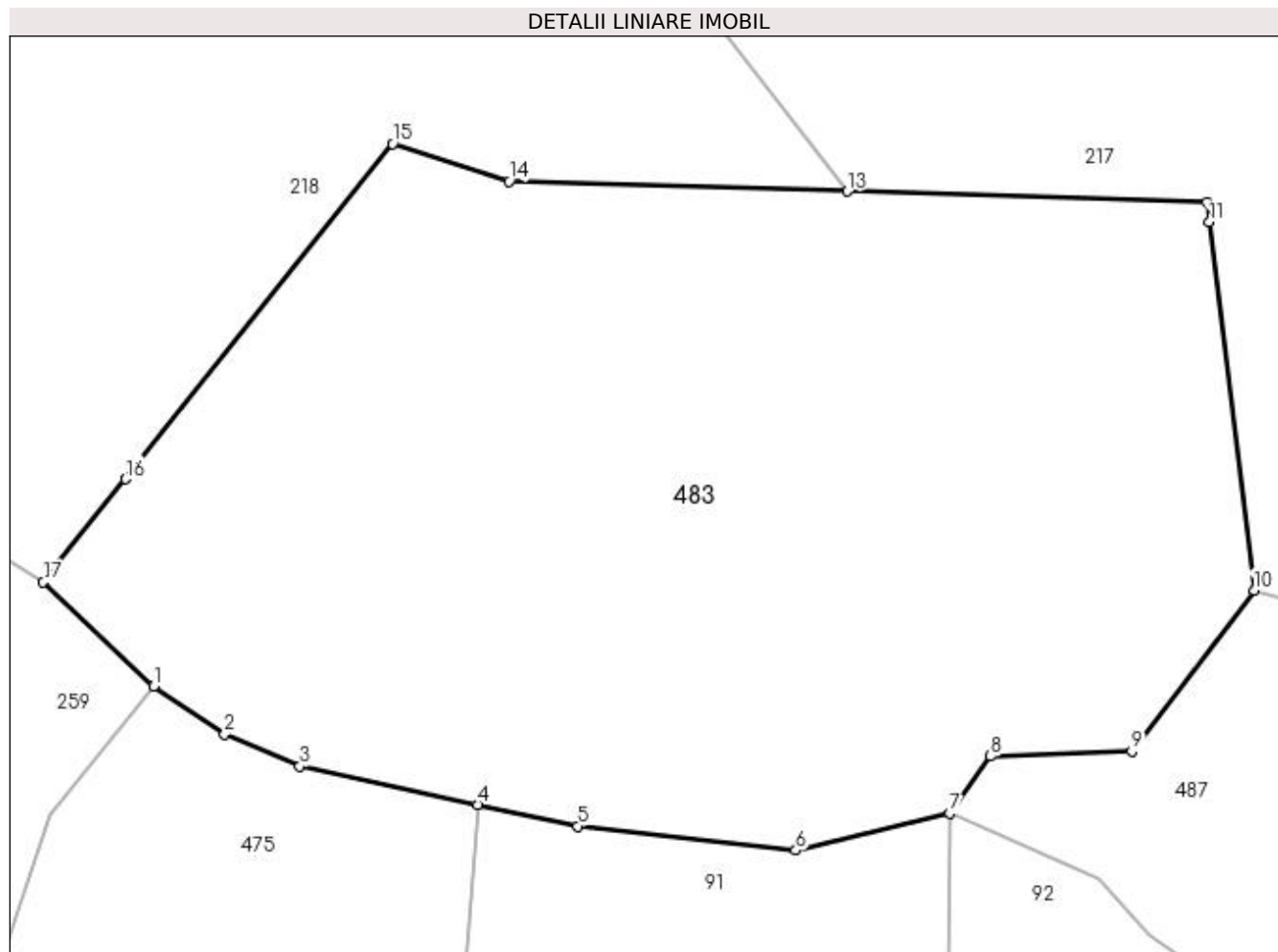
Inscrieri privind dezmembramintele dreptului de proprietate, drepturi reale de garanție și sarcini	Referințe
NU SUNT	

Anexa Nr. 1 La Partea I

Teren

Nr cadastral	Suprafața (mp)*	Observații / Referințe
20708	Din acte: 0 Masurata: 2.166	

* Suprafața este determinată în planul de proiecție Stereo 70.



Date referitoare la teren

Crt	Categorie folosință	Intra vilan	Suprafața (mp)	Tarla	Parcelă	Nr. topo	Observații / Referințe
1	arabil	NU	2.166	5	661	-	

Lungime Segmente

1) Valorile lungimilor segmentelor sunt obținute din proiecție în plan.

Punct început	X / Y	Punct sfârșit	X / Y	Lungime segment (** (m)
1	550.062,133 404.773,101	2	550.066,311 404.770,312	5.023
2	550.066,311 404.770,312	3	550.070,72 404.768,446	4.788
3	550.070,72 404.768,446	4	550.081,127 404.766,198	10.647
4	550.081,127 404.766,198	5	550.087,008 404.764,927	6.017
5	550.087,008 404.764,927	6	550.099,767 404.763,512	12.837

Punct început	X / Y	Punct sfârșit	X / Y	Lungime segment (** (m)
6	550.099,767 404.763,512	7	550.108,782 404.765,699	9.276
7	550.108,782 404.765,699	8	550.111,179 404.769,03	4.104
8	550.111,179 404.769,03	9	550.119,442 404.769,306	8.268
9	550.119,442 404.769,306	10	550.126,61 404.778,753	11.859
10	550.126,61 404.778,753	11	550.123,994 404.800,309	21.714
11	550.123,994 404.800,309	12	550.123,85 404.801,491	1.191
12	550.123,85 404.801,491	13	550.102,79 404.802,11	21.069
13	550.102,79 404.802,11	14	550.082,983 404.802,692	19.816
14	550.082,983 404.802,692	15	550.076,15 404.804,9	7.181
15	550.076,15 404.804,9	16	550.060,498 404.785,265	25.11
16	550.060,498 404.785,265	17	550.055,68 404.779,22	7.73
17	550.055,68 404.779,22	1	550.062,133 404.773,101	8.893

** Lungimile segmentelor sunt determinate în planul de proiecție Stereo 70 și sunt rotunjite la 1 milimetru.

*** Distanța dintre puncte este formată din segmente cumulate ce sunt mai mici decât valoarea 1 milimetru.

**DATE DESPRE IMOBILUL NR. 484**

Oficiul de Cadastru și Publicitate Imobiliară PRAHOVA
Biroul de Cadastru și Publicitate Imobiliară Câmpina

A. Partea I. Descrierea imobilului

TEREN Intravilan

Adresa: Loc. Provita De Sus, Jud. Prahova

Nr. Crt	Nr cadastral Nr. topografic	Suprafața* (mp)	Observații / Referințe
A1	21196	Din acte: 0 Masurata: 2.628	Sector cadastral:16 Teren imprejmuit;

B. Partea II. Proprietari și acte

Inscrieri privitoare la dreptul de proprietate și alte drepturi reale	Referințe	
14651 / 03/07/2017		
Act Notarial nr. 2322, din 30/06/2017 emis de N.P. VASILE SAVULESCU;		
B1	Se infiinteaza cartea funciara 21196 a imobilului cu numarul cadastral 21196/Provita de Sus, rezultat din dezmembrarea imobilului cu numarul cadastral 20233 inscris in cartea funciara 20233;	A1
Act Notarial nr. 751, din 14/10/2007 emis de NP IVAN MIHAELA (act administrativ nr 1863 din 11.05.2017, emis de PRIMARIA COM. PROVITA DE SUS;act administrativ nr 1861 din 11.05.2017, emis de PRIMARIA COM. PROVITA DE SUS;act administrativ nr 1862 din 11.05.2017, emis de PEIMARIA COM. PROVITA DE SUS);		
B2	Intabulare, drept de PROPRIETATE, dobandit prin Succesiune, cota actuala 2/8, cota initiala 2/8 1) OPRIȘOR ELISABETA	A1
<i>OBSERVATII: pozitie transcrisa din CF 20233/Provita de Sus, inscrisa prin incheierea nr. 10478 din 16/05/2017;</i>		
Act Notarial nr. 751, din 14/10/2007 emis de NP IVAN MIHAELA (act administrativ nr 1863 din 11.05.2017, emis de PRIMARIA COM. PROVITA DE SUS;act administrativ nr 1862 din 11.05.2017, emis de PEIMARIA COM. PROVITA DE SUS;act administrativ nr 1861 din 11.05.2017, emis de PRIMARIA COM. PROVITA DE SUS);		
B3	Intabulare, drept de PROPRIETATE, dobandit prin Succesiune, cota actuala 3/8, cota initiala 3/8 1) NEDELCU GABRIELA SILVIA	A1
<i>OBSERVATII: pozitie transcrisa din CF 20233/Provita de Sus, inscrisa prin incheierea nr. 10478 din 16/05/2017;</i>		
B4	Intabulare, drept de PROPRIETATE, dobandit prin Succesiune, cota actuala 3/8, cota initiala 3/8 1) GĂMAN LILIANA-MIHAELA	A1
<i>OBSERVATII: pozitie transcrisa din CF 20233/Provita de Sus, inscrisa prin incheierea nr. 10478 din 16/05/2017;</i>		

C. Partea III. SARCINI .

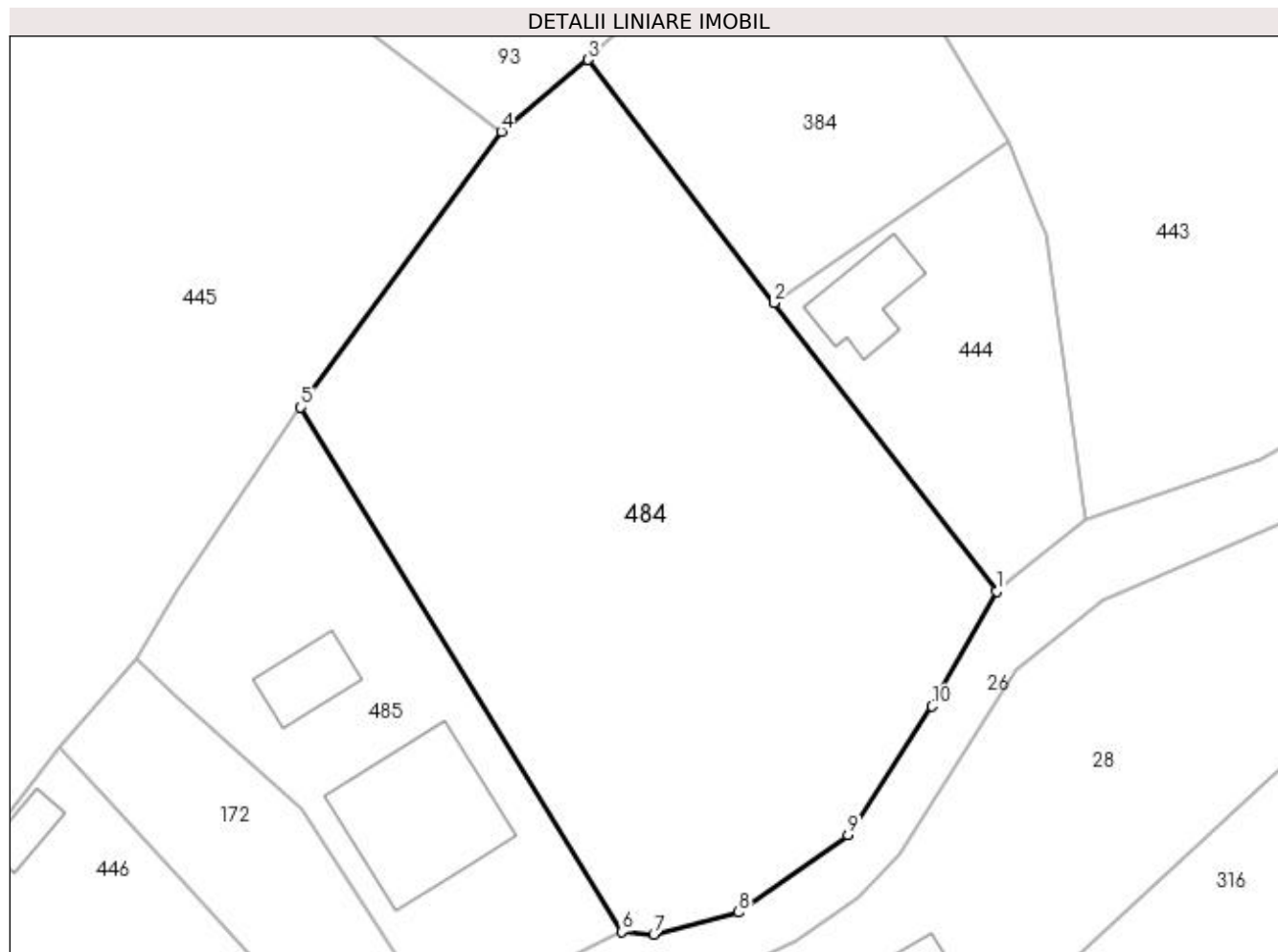
Inscrieri privind dezmembramintele dreptului de proprietate, drepturi reale de garanție și sarcini	Referințe
NU SUNT	

Anexa Nr. 1 La Partea I

Teren

Nr cadastral	Suprafața (mp)*	Observații / Referințe
21196	Din acte: 0 Masurata: 2.628	

* Suprafața este determinată în planul de proiecție Stereo 70.



Date referitoare la teren

Crt	Categorie folosință	Intra vilan	Suprafața (mp)	Tarla	Parcelă	Nr. topo	Observații / Referințe
1	faneata	DA	2.628	22	1088/1	-	

Lungime Segmente

1) Valorile lungimilor segmentelor sunt obținute din proiecție în plan.

Punct început	X / Y	Punct sfârșit	X / Y	Lungime segment (** (m)
1	551.204,396 403.571,013	2	551.184,537 403.596,784	32.535
2	551.184,537 403.596,784	3	551.167,925 403.618,474	27.321
3	551.167,925 403.618,474	4	551.160,195 403.612,075	10.035
4	551.160,195 403.612,075	5	551.142,266 403.587,454	30.457
5	551.142,266 403.587,454	6	551.170,966 403.540,622	54.927

Punct început	X / Y	Punct sfârșit	X / Y	Lungime segment (** (m)
6	551.170,966 403.540,622	7	551.173,787 403.540,389	2.831
7	551.173,787 403.540,389	8	551.181,367 403.542,359	7.832
8	551.181,367 403.542,359	9	551.191,13 403.549,295	11.976
9	551.191,13 403.549,295	10	551.198,635 403.560,748	13.693
10	551.198,635 403.560,748	1	551.204,396 403.571,013	11.771

** Lungimile segmentelor sunt determinate în planul de proiecție Stereo 70 și sunt rotunjite la 1 milimetru.

*** Distanța dintre puncte este formată din segmente cumulate ce sunt mai mici decât valoarea 1 milimetru.

**DATE DESPRE IMOBILUL NR. 485**

Oficiul de Cadastru și Publicitate Imobiliară PRAHOVA
Biroul de Cadastru și Publicitate Imobiliară Câmpina

A. Partea I. Descrierea imobilului

TEREN Intravilan

Adresa: Loc. Provita De Sus, Nr. 10, Jud. Prahova, T22 Cc732 A731

Nr. Crt	Nr cadastral Nr. topografic	Suprafața* (mp)	Observații / Referințe
A1	20792	987	Sector cadastral:16 Teren imprejmuit;

Construcții

Crt	Nr cadastral Nr. topografic	Adresa	Observații / Referințe
A1.1	20792-C1	Loc. Provita De Sus, Nr. 10, Jud. Prahova, T22 Cc732 A731	Nr. niveluri:1; S. construita la sol:152 mp; Locuinta - fundatii: piatra -pereti: paianta -invelitoare: tabla
A1.2	20792-C2	Loc. Provita De Sus, Nr. 10, Jud. Prahova, T22 Cc732 A731	Nr. niveluri:1; S. construita la sol:42 mp; Anexa - fundatii:beton - pereti:lemn - invelitoare:tabla

B. Partea II. Proprietari și acte

Inscrieri privitoare la dreptul de proprietate și alte drepturi reale	Referințe
11303 / 08/07/2013	
Act Notarial nr. 1635, din 05/07/2013 emis de MUSAT ROXANA ANDREEA;	
B1	Se infiinteaza cartea funciara 20792 a imobilului cu numarul cadastral 20792/Provita de Sus, rezultat din dezmembrarea imobilului cu numarul cadastral 20781 inscris in cartea funciara 20781;
	A1, A1.1, A1.2
Act Administrativ nr. 959, din 17/06/2013 emis de OCPI PH;	
B5	se noteaza din oficiu propunerea dezmembrarii imobilului,
	A1, A1.1, A1.2
	<i>OBSERVATII: pozitie transcrisa din CF 20781/Provita de Sus, inscrisa prin incheierea nr. 9890 din 17/06/2013;</i>
11307 / 08/07/2013	
Act Notarial nr. 1637, din 05/07/2013 emis de MUSAT ROXANA ANDREEA;	
B6	Intabulare, drept de PROPRIETATEcumparare ca bun comun, dobandit prin Conventie, cota actuala 5/8, cota initiala 5/8
	A1
	1) CHIRITA CATALINA-FLORENTINA 2) CHIRITA PETRE
B7	Intabulare, drept de PROPRIETATEmostenire, dobandit prin Succesiune, cota actuala 3/8, cota initiala 3/8
	A1
	1) CHIRITA CATALINA-FLORENTINA , reinscrisa de sub B4
B8	Intabulare, drept de PROPRIETATEcumparare ca bun comun, dobandit prin Conventie, cota actuala 13/16, cota initiala 13/16
	A1.1, A1.2
	1) CHIRITA CATALINA-FLORENTINA 2) CHIRITA PETRE
B9	Intabulare, drept de PROPRIETATEmostenire, dobandit prin Succesiune, cota actuala 3/16, cota initiala 3/16
	A1.1, A1.2
	1) CHIRITA CATALINA-FLORENTINA , reinscrisa de sub B4

C. Partea III. SARCINI

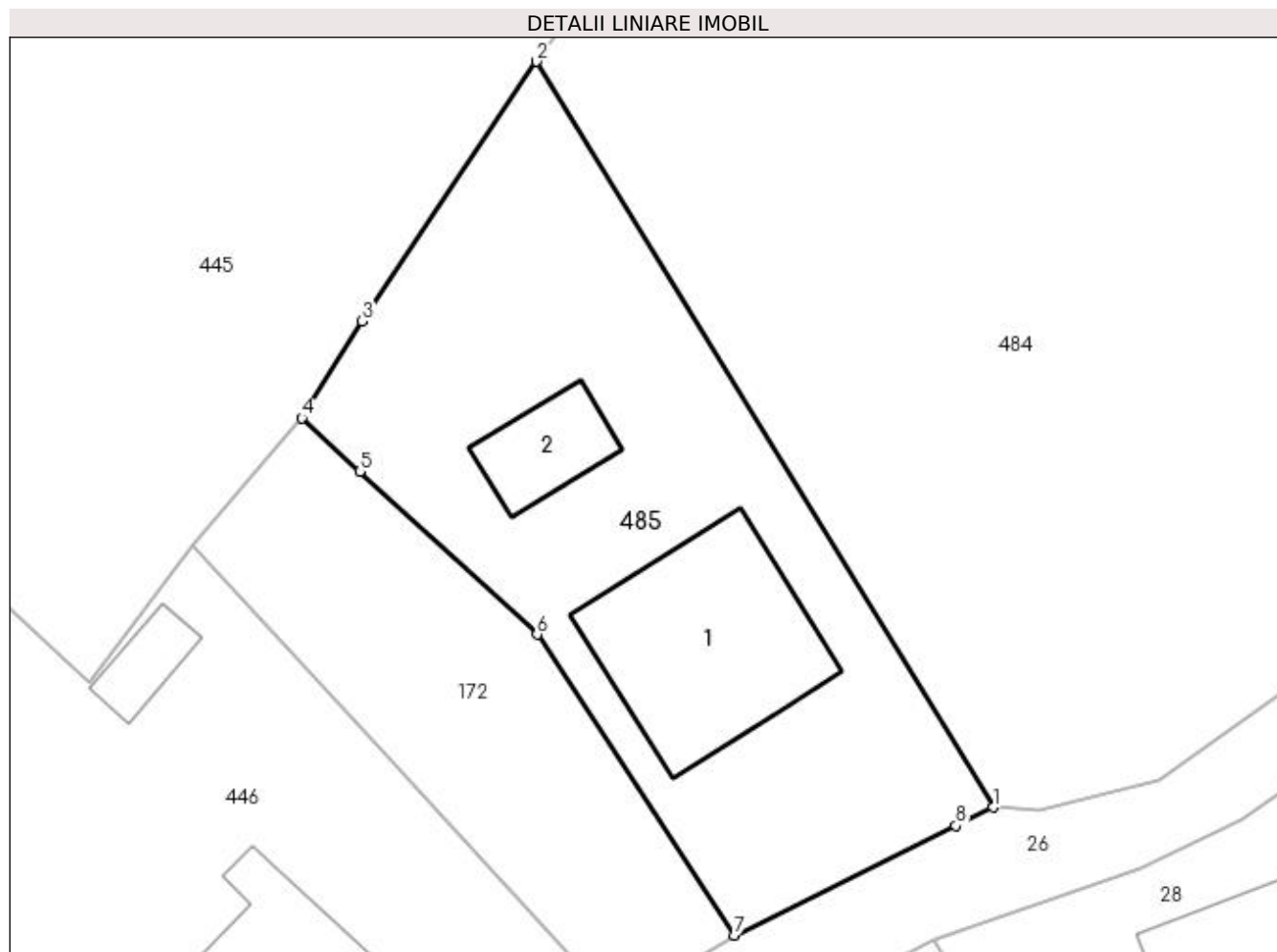
Inscrieri privind dezmembramintele dreptului de proprietate, drepturi reale de garanție și sarcini	Referințe
11307 / 08/07/2013	
Act Notarial nr. 1637, din 05/07/2013 emis de MUSAT ROXANA ANDREEA;	
C1	Intabulare, drept de HABITATIE
	A1, A1.1, A1.2
	1) HORJEA VIOLETA-VASILICA

Anexa Nr. 1 La Partea I

Teren

Nr cadastral	Suprafața (mp)*	Observații / Referințe
20792	987	

* Suprafața este determinată în planul de proiecție Stereo 70.



Date referitoare la teren

Crt	Categorie folosință	Intravilan	Suprafața (mp)	Tarla	Parcelă	Nr. topo	Observații / Referințe
1	curți constructii	DA	576	22	732	-	
2	faneata	DA	411	22	731	-	

Date referitoare la construcții

Crt	Număr	Destinație construcție	Supraf. (mp)	Situație juridică	Observații / Referințe
A1.1	20792-C1	construcții de locuințe	Din acte: 0 Masurata: 152	Cu acte	Nr. niveluri:1; S. construita la sol:152 mp; Locuinta - fundatii: piatra - pereti: paianta - invelitoare: tabla
A1.2	20792-C2	construcții anexa	Din acte: 0 Masurata: 42	Cu acte	Nr. niveluri:1; S. construita la sol:42 mp; Anexa - fundatii:beton - pereti:lemn - invelitoare:tabla

Lungime Segmente

1) Valorile lungimilor segmentelor sunt obținute din proiecție în plan.

Punct început	X / Y	Punct sfârșit	X / Y	Lungime segment (** (m)
1	551.170,966 403.540,622	2	551.142,266 403.587,454	54.927
2	551.142,266 403.587,454	3	551.131,309 403.571,158	19.637
3	551.131,309 403.571,158	4	551.127,522 403.565,059	7.179
4	551.127,522 403.565,059	5	551.131,161 403.561,717	4.941
5	551.131,161 403.561,717	6	551.142,302 403.551,483	15.128
6	551.142,302 403.551,483	7	551.154,67 403.532,592	22.58
7	551.154,67 403.532,592	8	551.168,616 403.539,464	15.547
8	551.168,616 403.539,464	1	551.170,966 403.540,622	2.62

** Lungimile segmentelor sunt determinate în planul de proiecție Stereo 70 și sunt rotunjite la 1 milimetru.

*** Distanța dintre puncte este formată din segmente cumulate ce sunt mai mici decât valoarea 1 milimetru.

**DATE DESPRE IMOBILUL NR. 486**

Oficiul de Cadastru și Publicitate Imobiliară PRAHOVA
Biroul de Cadastru și Publicitate Imobiliară Câmpina

A. Partea I. Descrierea imobilului

TEREN Necunoscut

Adresa: Loc. Provita De Sus, Nr. 91, Jud. Prahova

Nr. Crt	Nr cadastral Nr. topografic	Suprafața* (mp)	Observații / Referințe
A1	21362	Din acte: 0 Masurata: 2.796	Sector cadastral:16 Teren imprejmuit;

Construcții

Crt	Nr cadastral Nr. topografic	Adresa	Observații / Referințe
A1.1	21362-C1	Loc. Provita De Sus, Nr. 91, Jud. Prahova	Nr. niveluri:1; S. construita la sol:65 mp; C1-CASA DE LOCUIT

B. Partea II. Proprietari și acte

Inscrieri privitoare la dreptul de proprietate și alte drepturi reale		Referințe
53106 / 23/12/2021		
Act Notarial nr. Act dezmembrare autentificat sub nr. 2513, din 22/12/2021 emis de Beznoiu Ileana Camelia;		
B1	Se infiinteaza cartea funciara 21362 a imobilului cu numarul cadastral 21362 / UAT Provita de Sus, rezultat din dezmembrarea imobilului cu numarul cadastral 20364 inscris in cartea funciara 20364;	A1
Act Notarial nr. CONTRACT DE DONATIE AUTENTIFICAT SUB NR. 2984, din 28/11/2014 emis de Beznoiu Ileana Camelia;		
B4	Intabulare, drept de PROPRIETATEdonatie, dobandit prin Conventie, cota actuala 1/1, cota initiala 1/1 1) SERBAN EUGENIA <i>OBSERVATII: pozitie transcrisa din CF 20364/Provita de Sus, inscrisa prin incheierea nr. 23497 din 02/12/2014;</i>	A1.1
53133 / 23/12/2021		
Act Notarial nr. act de partaj autentificat sub nr. 2515, din 22/12/2021 emis de Beznoiu Ileana Camelia (Terenul provine din dezmembrarea terenului de 4096 mp, intabulat in cartea funciara 20364);		
B8	Intabulare, drept de PROPRIETATEpartaj, dobandit prin Conventie, cota actuala 1/1, cota initiala 1/1 1) SERBAN EUGENIA	A1
/		
Act Normativ nr. LEGEA 7, din 13/03/1996 emis de PARLAMENTUL ROMANIEI (Adeverință 1366/20.02.2023, act administrativ, Primăria Provita de Sus);		
B9	Intabulare, drept de PROPRIETATE, dobandit prin Lege, cota actuala 1/1, cota initiala 1/1 1) SERBAN EUGENIA	A1.2

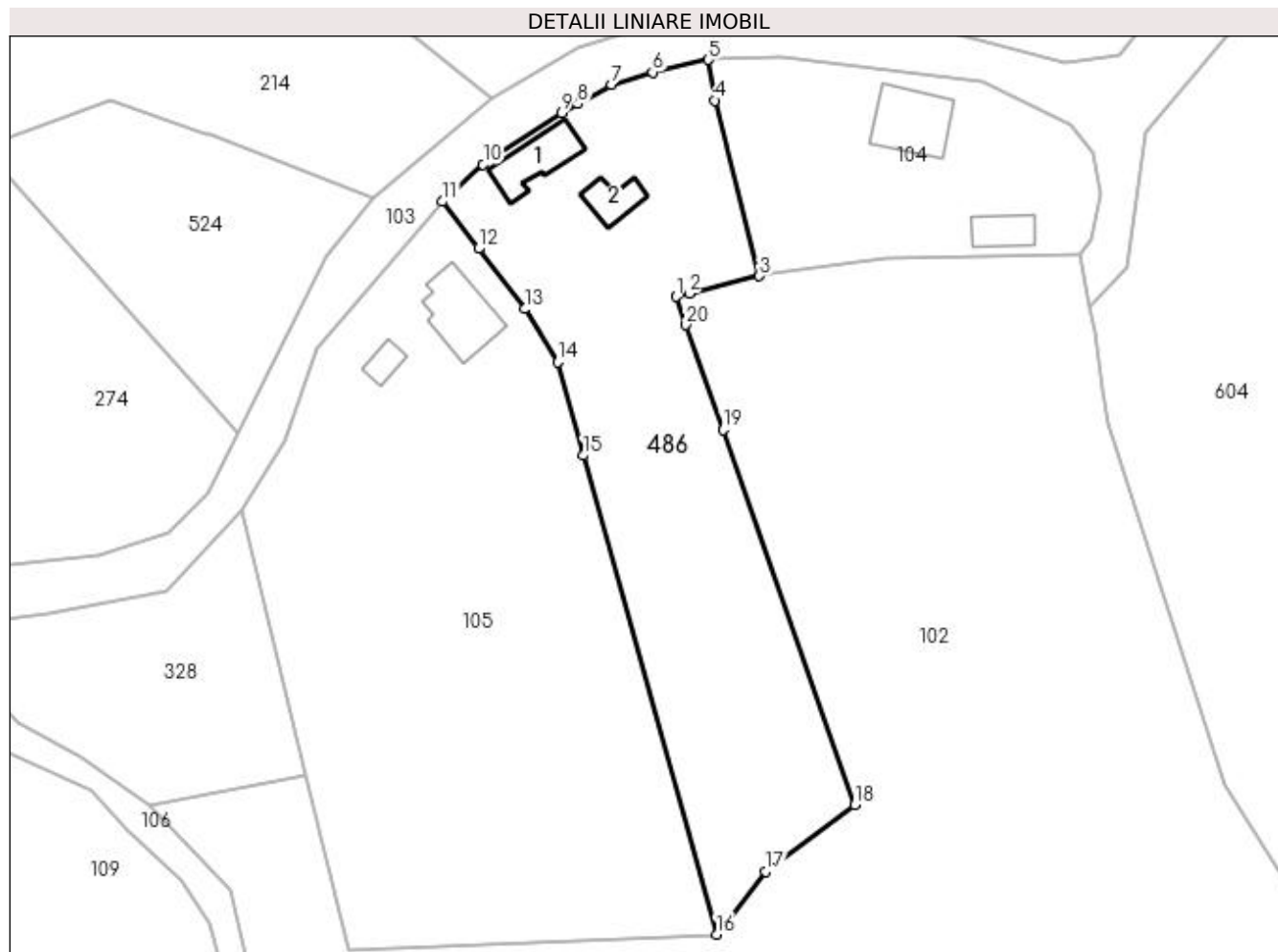
C. Partea III. SARCINI .

Inscrieri privind dezmembramentele dreptului de proprietate, drepturi reale de garanție și sarcini	Referințe
NU SUNT	

Anexa Nr. 1 La Partea I**Teren**

Nr cadastral	Suprafața (mp)*	Observații / Referințe
21362	Din acte: 0 Masurata: 2.796	

* Suprafața este determinată în planul de proiecție Stereo 70.

**Date referitoare la teren**

Crt	Categorie folosință	Intravilan	Suprafața (mp)	Tarla	Parcelă	Nr. topo	Observații / Referințe
1	curți constructii	DA	300	8	904/2	-	
2	arabil	DA	443	8	904/7	-	
3	livada	DA	408	8	904/3	-	
4	livada	NU	1.645	8	904/8,904/9	-	

Date referitoare la construcții

Crt	Număr	Destinație construcție	Supraf. (mp)	Situație juridică	Observații / Referințe
A1.1	21362-C1	construcții de locuințe	Din acte: 0 Masurata: 65	Cu acte	Nr. niveluri:1; S. construita la sol:65 mp; C1-CASA DE LOCUIT
A1.2		construcții anexa	36	Fara acte	Nr. niveluri:1; S. construita la sol:36 mp;

Lungime Segmente

1) Valorile lungimilor segmentelor sunt obținute din proiecție în plan.

Punct început	X / Y	Punct sfârșit	X / Y	Lungime segment (** (m)
---------------	-------	---------------	-------	-------------------------

Punct început	X / Y	Punct sfârşit	X / Y	Lungime segment (** (m)
1	550.648,15 404.394,61	2	550.650,003 404.395,074	1.91
2	550.650,003 404.395,074	3	550.659,913 404.397,553	10.215
3	550.659,913 404.397,553	4	550.653,594 404.422,31	25.551
4	550.653,594 404.422,31	5	550.652,636 404.428,054	5.823
5	550.652,636 404.428,054	6	550.644,844 404.426,271	7.993
6	550.644,844 404.426,271	7	550.639,029 404.424,557	6.062
7	550.639,029 404.424,557	8	550.634,274 404.421,851	5.471
8	550.634,274 404.421,851	9	550.631,987 404.420,55	2.631
9	550.631,987 404.420,55	10	550.620,923 404.413,253	13.254
10	550.620,923 404.413,253	11	550.615,172 404.408,046	7.758
11	550.615,172 404.408,046	12	550.620,273 404.401,392	8.384
12	550.620,273 404.401,392	13	550.626,79 404.392,89	10.712
13	550.626,79 404.392,89	14	550.631,41 404.385,403	8.798
14	550.631,41 404.385,403	15	550.635,075 404.372,226	13.677
15	550.635,075 404.372,226	16	550.653,869 404.304,653	70.138
16	550.653,869 404.304,653	17	550.660,74 404.313,54	11.233
17	550.660,74 404.313,54	18	550.673,37 404.322,9	15.72
18	550.673,37 404.322,9	19	550.654,748 404.375,848	56.127
19	550.654,748 404.375,848	20	550.649,551 404.390,628	15.667
20	550.649,551 404.390,628	1	550.648,15 404.394,61	4.221

** Lungimile segmentelor sunt determinate în planul de proiecție Stereo 70 și sunt rotunjite la 1 milimetru.

*** Distanța dintre puncte este formată din segmente cumulate ce sunt mai mici decât valoarea 1 milimetru.

**DATE DESPRE IMOBILUL NR. 487**

Oficiul de Cadastru și Publicitate Imobiliară PRAHOVA
Biroul de Cadastru și Publicitate Imobiliară Câmpina

A. Partea I. Descrierea imobilului

TEREN Extravilan

Adresa: Jud. Prahova

Nr. Crt	Nr cadastral Nr. topografic	Suprafața* (mp)	Observații / Referințe
A1	21333	Din acte: 0 Masurata: 526	Sector cadastral:12 Teren imprejmuit;

B. Partea II. Proprietari și acte

Inscrieri privitoare la dreptul de proprietate și alte drepturi reale		Referințe
47131 / 19/11/2021		
Act Notarial nr. 5705, din 18/11/2021 emis de Pop Mihaela Cristina;		
B4	Intabulare, drept de PROPRIETATEcumparare ca bun comun, dobandit prin Conventie, cota actuala 1/1, cota initiala 1/1 1) SOCOLOV GHEORGHE 2) SOCOLOV CORA ELENA	A1

C. Partea III. SARCINI .

Inscrieri privind dezmembramintele dreptului de proprietate, drepturi reale de garanție și sarcini	Referințe
NU SUNT	

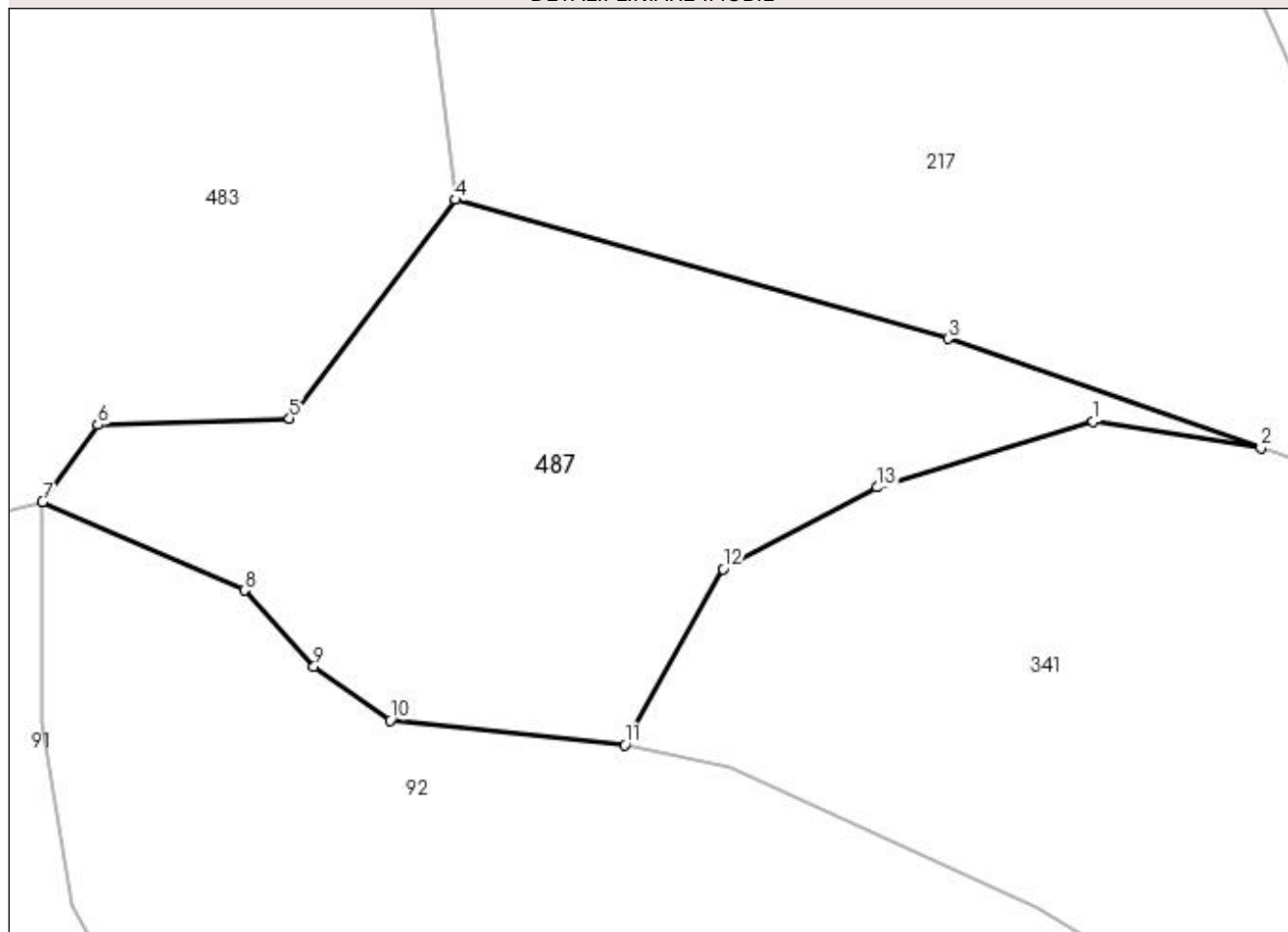
Anexa Nr. 1 La Partea I

Teren

Nr cadastral	Suprafața (mp)*	Observații / Referințe
21333	Din acte: 0 Masurata: 526	

* Suprafața este determinată în planul de proiecție Stereo 70.

DETALII LINIARE IMOBIL



Date referitoare la teren

Crt	Categorie folosință	Intra vilan	Suprafața (mp)	Tarla	Parcelă	Nr. topo	Observații / Referințe
1	faneata	NU	526	7	293	-	

Lungime Segmente

1) Valorile lungimilor segmentelor sunt obținute din proiecție în plan.

Punct început	X / Y	Punct sfârșit	X / Y	Lungime segment (** (m)
1	550.154,146 404.769,182	2	550.161,385 404.768,046	7.328
2	550.161,385 404.768,046	3	550.147,88 404.772,753	14.302
3	550.147,88 404.772,753	4	550.126,61 404.778,753	22.1
4	550.126,61 404.778,753	5	550.119,442 404.769,306	11.859
5	550.119,442 404.769,306	6	550.111,179 404.769,03	8.268

Punct început	X / Y	Punct sfârşit	X / Y	Lungime segment (** (m)
6	550.111,179 404.769,03	7	550.108,782 404.765,699	4.104
7	550.108,782 404.765,699	8	550.117,488 404.761,89	9.503
8	550.117,488 404.761,89	9	550.120,498 404.758,598	4.461
9	550.120,498 404.758,598	10	550.123,787 404.756,285	4.021
10	550.123,787 404.756,285	11	550.133,926 404.755,223	10.194
11	550.133,926 404.755,223	12	550.138,157 404.762,808	8.685
12	550.138,157 404.762,808	13	550.144,815 404.766,337	7.535
13	550.144,815 404.766,337	1	550.154,146 404.769,182	9.755

** Lungimile segmentelor sunt determinate în planul de proiecție Stereo 70 și sunt rotunjite la 1 milimetru.

*** Distanța dintre puncte este formată din segmente cumulate ce sunt mai mici decât valoarea 1 milimetru.

**DATE DESPRE IMOBILUL NR. 488**

Oficiul de Cadastru și Publicitate Imobiliară PRAHOVA
Biroul de Cadastru și Publicitate Imobiliară Câmpina

A. Partea I. Descrierea imobilului

TEREN Extravilan

Adresa: Jud. Prahova

Nr. Crt	Nr cadastral Nr. topografic	Suprafața* (mp)	Observații / Referințe
A1		16.097	Sector cadastral:15 Teren neimprejmuit;

B. Partea II. Proprietari și acte

Inscrieri privitoare la dreptul de proprietate și alte drepturi reale		Referințe
/		
Act Administrativ nr. HCL 45, din 18/12/2007 emis de COMUNA PROVIȚA DE SUS;		
B1	Intabulare, drept de PROPRIETATE, dobandit prin Lege, cota actuala 1/1, cota initiala 1/1 1) COMUNA PROVIȚA DE SUS, CIF:2845362	A1

C. Partea III. SARCINI .

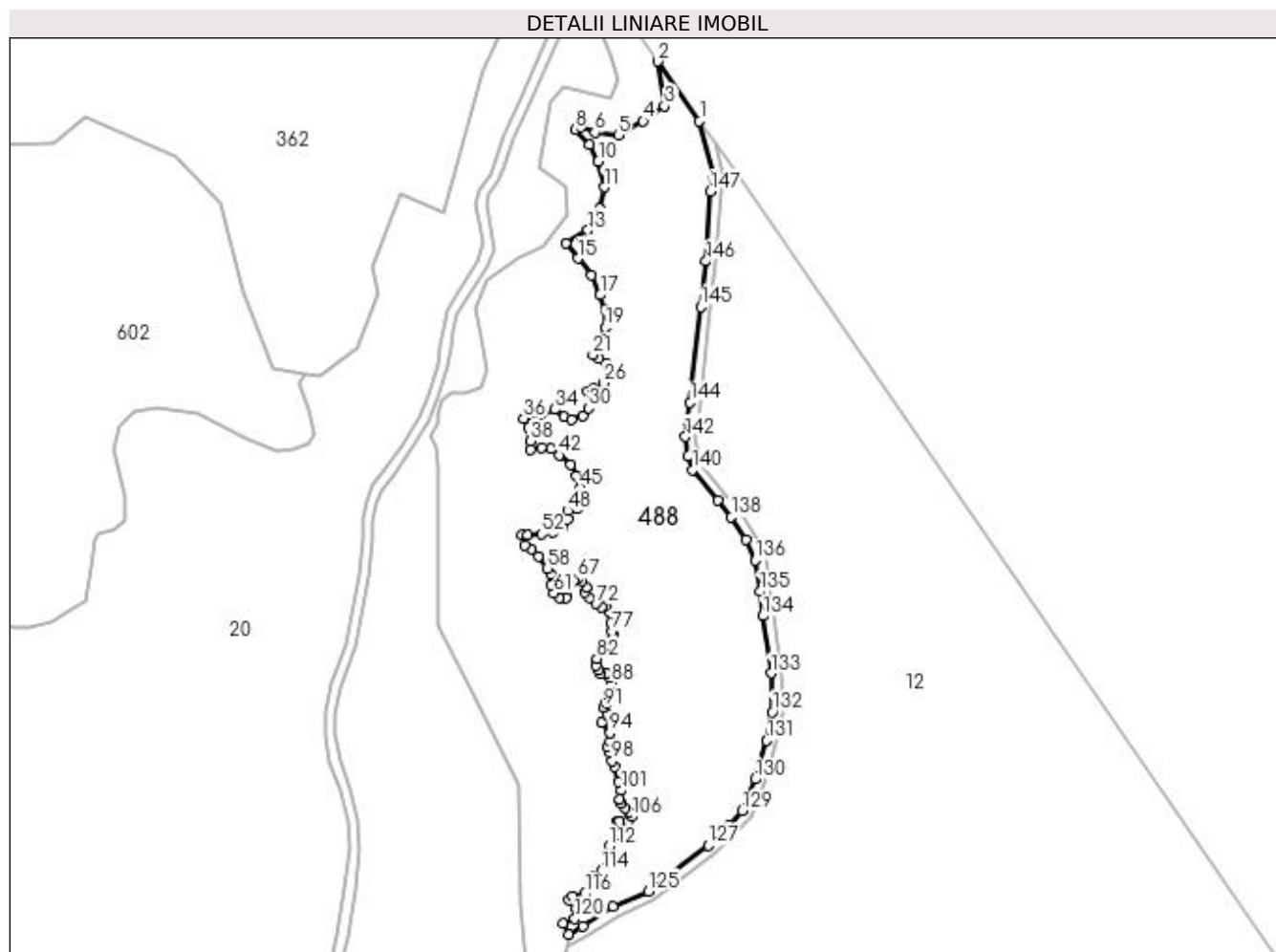
Inscrieri privind dezmembramintele dreptului de proprietate, drepturi reale de garanție și sarcini	Referințe
NU SUNT	

Anexa Nr. 1 La Partea I

Teren

Nr cadastral	Suprafața (mp)*	Observații / Referințe
	16.097	

* Suprafața este determinată în planul de proiecție Stereo 70.



Date referitoare la teren

Crt	Categorie folosință	Intravilan	Suprafața (mp)	Tarla	Parcelă	Nr. topo	Observații / Referințe
1	faneata	NU	11.398	9	892	-	
2	pasune	NU	4.699	9	892	-	

Lungime Segmente

1) Valorile lungimilor segmentelor sunt obținute din proiecție în plan.

Punct început	X / Y	Punct sfârșit	X / Y	Lungime segment	Punct început	X / Y	Punct sfârșit	X / Y	Lungime segment	Punct început	X / Y	Punct sfârșit	X / Y	Lungime segment
1	551.649,669 405.044,453	2	551.633,162 405.067,853	28.636	2	551.633,162 405.067,853	3	551.635,941 405.050,234	17.837	3	551.635,941 405.050,234	4	551.627,499 405.044,362	10.283
4	551.627,499 405.044,362	5	551.617,647 405.038,973	11.23	5	551.617,647 405.038,973	6	551.608,48 405.039,933	9.217	6	551.608,48 405.039,933	7	551.602,933 405.042,344	6.048
7	551.602,933 405.042,344	8	551.600,843 405.041,058	2.454	8	551.600,843 405.041,058	9	551.606,31 405.035,349	7.904	9	551.606,31 405.035,349	10	551.609,888 405.028,637	7.606
10	551.609,888 405.028,637	11	551.612,179 405.018,465	10.427	11	551.612,179 405.018,465	12	551.610,571 405.010,101	8.517	12	551.610,571 405.010,101	13	551.605,826 405.001,535	9.792
13	551.605,826 405.001,535	14	551.597,022 404.996,387	10.199	14	551.597,022 404.996,387	15	551.601,884 404.990,557	7.591	15	551.601,884 404.990,557	16	551.607,231 404.983,961	8.491

Punct început	X / Y	Punct sfârșit	X / Y	Lungime segment	Punct început	X / Y	Punct sfârșit	X / Y	Lungime segment	Punct început	X / Y	Punct sfârșit	X / Y	Lungime segment
16	551.607,231 404.983,961	17	551.610,609 404.976,12	8.538	17	551.610,609 404.976,12	18	551.612,512 404.970,523	5.912	18	551.612,512 404.970,523	19	551.612,512 404.963,517	7.006
19	551.612,512 404.963,517	20	551.611,354 404.958,497	5.152	20	551.611,354 404.958,497	21	551.607,717 404.952,738	6.811	21	551.607,717 404.952,738	22	551.609,991 404.951,261	2.712
22	551.609,991 404.951,261	23	551.613,025 404.949,379	3.57	23	551.613,025 404.949,379	24	551.614,28 404.947,287	2.44	24	551.614,28 404.947,287	25	551.613,581 404.944,042	3.319
25	551.613,581 404.944,042	26	551.611,943 404.941,694	2.863	26	551.611,943 404.941,694	27	551.608,059 404.939,594	4.415	27	551.608,059 404.939,594	28	551.605,737 404.938,493	2.57
28	551.605,737 404.938,493	29	551.607,154 404.936,198	2.697	29	551.607,154 404.936,198	30	551.606,126 404.931,797	4.519	30	551.606,126 404.931,797	31	551.603,806 404.928,843	3.756
31	551.603,806 404.928,843	32	551.599,332 404.927,155	4.782	32	551.599,332 404.927,155	33	551.596,4 404.928,351	3.167	33	551.596,4 404.928,351	34	551.592,858 404.931,281	4.597
34	551.592,858 404.931,281	35	551.587,077 404.929,19	6.148	35	551.587,077 404.929,19	36	551.580,542 404.927,748	6.692	36	551.580,542 404.927,748	37	551.582,382 404.923,914	4.253
37	551.582,382 404.923,914	38	551.583,345 404.918,845	5.16	38	551.583,345 404.918,845	39	551.583,287 404.915,52	3.326	39	551.583,287 404.915,52	40	551.587,483 404.916,345	4.276
40	551.587,483 404.916,345	41	551.591,403 404.915,692	3.974	41	551.591,403 404.915,692	42	551.594,738 404.913,252	4.132	42	551.594,738 404.913,252	43	551.598,902 404.909,464	5.629
43	551.598,902 404.909,464	44	551.601,206 404.905,236	4.815	44	551.601,206 404.905,236	45	551.602,824 404.900,553	4.955	45	551.602,824 404.900,553	46	551.603,684 404.896,772	3.878
46	551.603,684 404.896,772	47	551.601,551 404.892,23	5.018	47	551.601,551 404.892,23	48	551.597,906 404.891,405	3.737	48	551.597,906 404.891,405	49	551.597,906 404.888,208	3.197
49	551.597,906 404.888,208	50	551.596,151 404.884,729	3.897	50	551.596,151 404.884,729	51	551.591,922 404.882,907	4.605	51	551.591,922 404.882,907	52	551.587,658 404.882,357	4.299
52	551.587,658 404.882,357	53	551.582,19 404.881,807	5.496	53	551.582,19 404.881,807	54	551.579,852 404.881,807	2.338	54	551.579,852 404.881,807	55	551.580,985 404.877,985	3.986
55	551.580,985 404.877,985	56	551.583,701 404.876,37	3.16	56	551.583,701 404.876,37	57	551.586,452 404.873,655	3.865	57	551.586,452 404.873,655	58	551.589,687 404.868,867	5.778
58	551.589,687 404.868,867	59	551.591,235 404.866,358	2.948	59	551.591,235 404.866,358	60	551.591,235 404.862,371	3.987	60	551.591,235 404.862,371	61	551.592,473 404.859,071	3.525
61	551.592,473 404.859,071	62	551.594,639 404.857,352	2.765	62	551.594,639 404.857,352	63	551.597,252 404.857,352	2.613	63	551.597,252 404.857,352	64	551.597,12 404.859,485	2.137
64	551.597,12 404.859,485	65	551.598,27 404.862,146	2.899	65	551.598,27 404.862,146	66	551.600,176 404.864,052	2.695	66	551.600,176 404.864,052	67	551.601,658 404.864,626	1.589
67	551.601,658 404.864,626	68	551.603,383 404.864,082	1.809	68	551.603,383 404.864,082	69	551.605,228 404.861,451	3.213	69	551.605,228 404.861,451	70	551.604,744 404.859,334	2.172
70	551.604,744 404.859,334	71	551.606,378 404.857,428	2.511	71	551.606,378 404.857,428	72	551.608,95 404.854,948	3.573	72	551.608,95 404.854,948	73	551.611,067 404.853,678	2.469
73	551.611,067 404.853,678	74	551.612,731 404.854,132	1.725	74	551.612,731 404.854,132	75	551.614,095 404.851,586	2.888	75	551.614,095 404.851,586	76	551.614,7 404.847,504	4.127
76	551.614,7 404.847,504	77	551.615,366 404.844,081	3.487	77	551.615,366 404.844,081	78	551.615,881 404.842,388	1.77	78	551.615,881 404.842,388	79	551.615,276 404.841,208	1.326
79	551.615,276 404.841,208	80	551.615,276 404.839,968	1.24	80	551.615,276 404.839,968	81	551.612,462 404.838,305	3.269	81	551.612,462 404.838,305	82	551.609,314 404.833,457	5.78
82	551.609,314 404.833,457	83	551.608,951 404.830,795	2.687	83	551.608,951 404.830,795	84	551.609,95 404.828,799	2.232	84	551.609,95 404.828,799	85	551.610,857 404.827,318	1.737
85	551.610,857 404.827,318	86	551.613,162 404.827,753	2.346	86	551.613,162 404.827,753	87	551.614,42 404.826,059	2.11	87	551.614,42 404.826,059	88	551.615,195 404.823,931	2.265
88	551.615,195 404.823,931	89	551.614,227 404.819,383	4.65	89	551.614,227 404.819,383	90	551.613,065 404.815,851	3.718	90	551.613,065 404.815,851	91	551.611,758 404.814,351	1.99
91	551.611,758 404.814,351	92	551.613,356 404.811,535	3.238	92	551.613,356 404.811,535	93	551.611,13 404.808,244	3.973	93	551.611,13 404.808,244	94	551.614,324 404.804,18	5.169
94	551.614,324 404.804,18	95	551.614,324 404.800,794	3.386	95	551.614,324 404.800,794	96	551.613,453 404.798,896	2.088	96	551.613,453 404.798,896	97	551.614,609 404.796,602	2.569
97	551.614,609 404.796,602	98	551.615,346 404.793,278	3.405	98	551.615,346 404.793,278	99	551.616,201 404.791,022	2.413	99	551.616,201 404.791,022	100	551.617,794 404.784,937	6.29
100	551.617,794 404.784,937	101	551.618,982 404.781,684	3.463	101	551.618,982 404.781,684	102	551.618,317 404.778,138	3.608	102	551.618,317 404.778,138	103	551.618,792 404.776,571	1.637
103	551.618,792 404.776,571	104	551.620,336 404.774,791	2.356	104	551.620,336 404.774,791	105	551.621,977 404.773,171	2.306	105	551.621,977 404.773,171	106	551.622,832 404.771,319	2.04
106	551.622,832 404.771,319	107	551.621,407 404.769,562	2.262	107	551.621,407 404.769,562	108	551.618,343 404.769,514	3.064	108	551.618,343 404.769,514	109	551.617,488 404.769,514	0.855
109	551.617,488 404.769,514	110	551.618,578 404.766,753	2.968	110	551.618,578 404.766,753	111	551.618,317 404.764,593	2.176	111	551.618,317 404.764,593	112	551.614,208 404.759,702	6.388
112	551.614,208 404.759,702	113	551.614,553 404.756,774	2.948	113	551.614,553 404.756,774	114	551.611,204 404.750,057	7.506	114	551.611,204 404.750,057	115	551.608,639 404.748,228	3.15

Punct început	X / Y	Punct sfârșit	X / Y	Lungime segment	Punct început	X / Y	Punct sfârșit	X / Y	Lungime segment	Punct început	X / Y	Punct sfârșit	X / Y	Lungime segment
115	551.608,639 404.748,228	116	551.604,711 404.741,137	8.106	116	551.604,711 404.741,137	117	551.599,774 404.740,323	5.004	117	551.599,774 404.740,323	118	551.598,333 404.738,624	2.228
118	551.598,333 404.738,624	119	551.601,325 404.735,3	4.472	119	551.601,325 404.735,3	120	551.600,659 404.731,269	4.086	120	551.600,659 404.731,269	121	551.596,003 404.729,418	5.01
121	551.596,003 404.729,418	122	551.598,146 404.725,17	4.758	122	551.598,146 404.725,17	123	551.603,814 404.728,366	6.507	123	551.603,814 404.728,366	124	551.615,592 404.735,954	14.01 1
124	551.615,592 404.735,954	125	551.629,456 404.742,117	15.17 2	125	551.629,456 404.742,117	126	551.634,925 404.746,374	6.931	126	551.634,925 404.746,374	127	551.653,013 404.760,084	22.69 7
127	551.653,013 404.760,084	128	551.661,404 404.767,811	11.40 7	128	551.661,404 404.767,811	129	551.666,316 404.773,614	7.603	129	551.666,316 404.773,614	130	551.671,452 404.786,113	13.51 3
130	551.671,452 404.786,113	131	551.675,959 404.801,249	15.79 3	131	551.675,959 404.801,249	132	551.678,257 404.812,478	11.46 2	132	551.678,257 404.812,478	133	551.677,721 404.827,641	15.17 2
133	551.677,721 404.827,641	134	551.674,553 404.850,177	22.75 8	134	551.674,553 404.850,177	135	551.673,488 404.859,774	9.656	135	551.673,488 404.859,774	136	551.671,625 404.871,978	12.34 5
136	551.671,625 404.871,978	137	551.667,768 404.880,006	8.906	137	551.667,768 404.880,006	138	551.662,149 404.888,975	10.58 4	138	551.662,149 404.888,975	139	551.656,77 404.895,68	8.596
139	551.656,77 404.895,68	140	551.646,811 404.907,518	15.47	140	551.646,811 404.907,518	141	551.645,053 404.912,904	5.666	141	551.645,053 404.912,904	142	551.644,039 404.920,505	7.668
142	551.644,039 404.920,505	143	551.645,086 404.926,48	6.066	143	551.645,086 404.926,48	144	551.645,925 404.934,018	7.585	144	551.645,925 404.934,018	145	551.650,102 404.971,524	37.73 8
145	551.650,102 404.971,524	146	551.652,216 404.989,4	18.00 1	146	551.652,216 404.989,4	147	551.653,962 405.016,815	27.47 1	147	551.653,962 405.016,815	148	551.654,92 405.022,924	6.184
148	551.654,92 405.022,924	1	551.649,669 405.044,453	22.16										

** Lungimile segmentelor sunt determinate în planul de proiecție Stereo 70 și sunt rotunjite la 1 milimetru.

*** Distanța dintre puncte este formată din segmente cumulate ce sunt mai mici decât valoarea 1 milimetru.

**DATE DESPRE IMOBILUL NR. 489**

Oficiul de Cadastru și Publicitate Imobiliară PRAHOVA
Biroul de Cadastru și Publicitate Imobiliară Câmpina

A. Partea I. Descrierea imobilului

TEREN Intravilan

Nr. CF vechi:106
Nr. cadastral vechi:146/1

Adresa: Loc. Provita De Sus, Nr. 27, Jud. Prahova

Nr. Crt	Nr cadastral Nr. topografic	Suprafața* (mp)	Observații / Referințe
A1	20988	Din acte: 0 Masurata: 206	Sector cadastral:16 Teren neimprejmuit;

Construcții

Crt	Nr cadastral Nr. topografic	Adresa	Observații / Referințe
A1.2	20988-C1	Loc. Provita De Sus, Nr. 27, Jud. Prahova	Nr. niveluri:1; S. construita la sol:82 mp;

B. Partea II. Proprietari și acte

Inscrieri privitoare la dreptul de proprietate și alte drepturi reale		Referințe
28422 / 14/12/2017		
Act Notarial nr. 6324, din 13/12/2017 emis de NP Pop Mihaela Cristina;		
B2	Intabulare, drept de PROPRIETATEcumparare ca bun comun, dobandit prin Conventie, cota actuala 1/1, cota initiala 1/1 1) IRIMIOIU AUGUSTIN-COSTIN 2) IRIMIOIU MIHAELA-ANCA	A1, A1.2

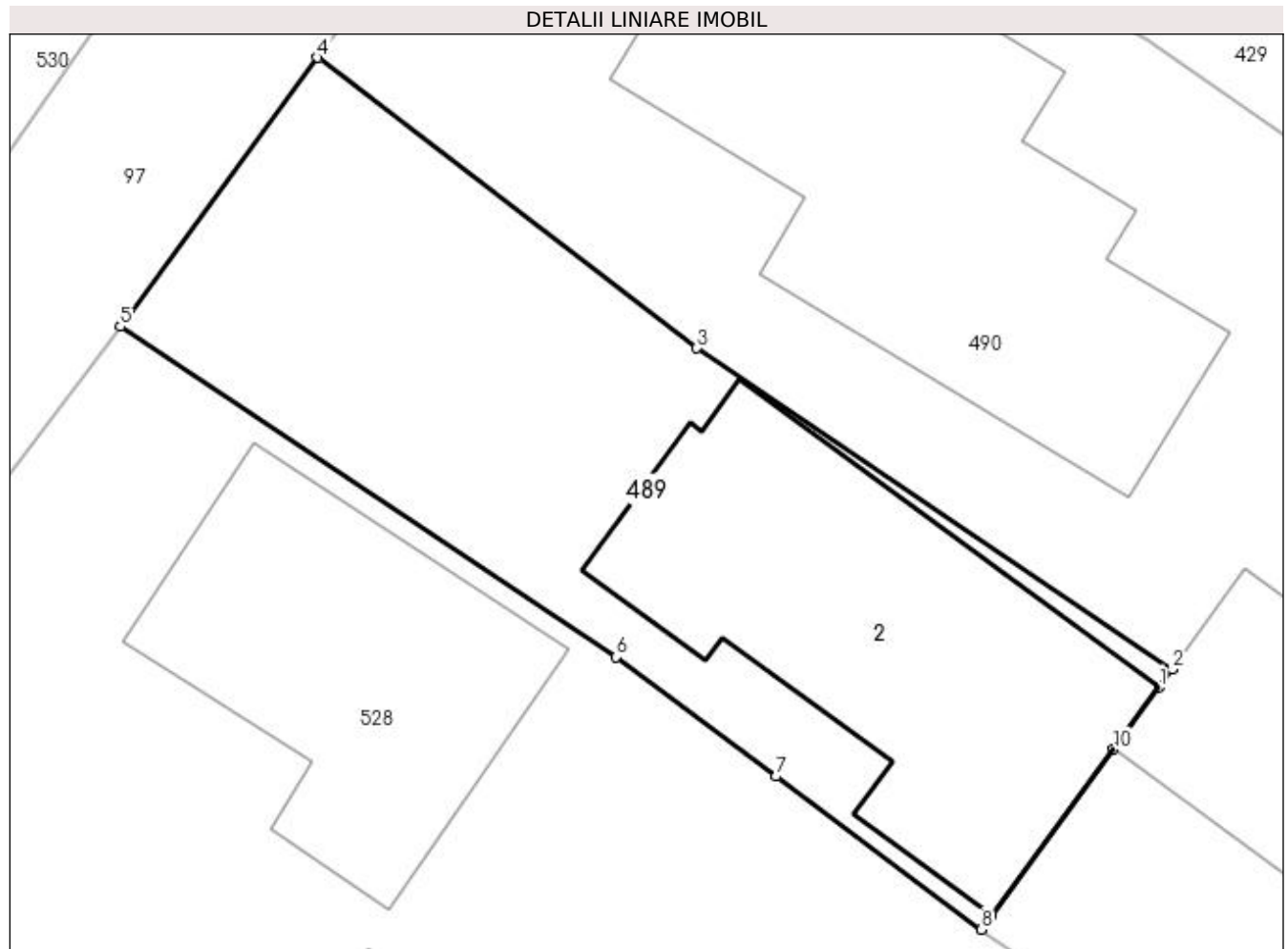
C. Partea III. SARCINI

Inscrieri privind dezmembramintele dreptului de proprietate, drepturi reale de garanție și sarcini		Referințe
28422 / 14/12/2017		
Act Notarial nr. 2975, din 29/11/2017 emis de NP VALEAN CODRUTA;		
C2	se radiaza ipoteca inscrisa prin incheierea nr 1557/2003 sub C1 in baza declaratiei aut nr 2975/29.11.2017 NP valean Codruta	A1, A1.2

Teren

Nr cadastral	Suprafața (mp)*	Observații / Referințe
20988	Din acte: 0 Masurata: 206	

* Suprafața este determinată în planul de proiecție Stereo 70.



Date referitoare la teren

Crt	Categorie folosință	Intra vilan	Suprafața (mp)	Tarla	Parcelă	Nr. topo	Observații / Referințe
1	curți constructii	DA	206	21	697, 698	-	

Date referitoare la construcții

Crt	Număr	Destinație construcție	Supraf. (mp)	Situație juridică	Observații / Referințe
A1.2	20988-C1	construcții de locuințe	82	Cu acte	Nr. niveluri:1; S. construita la sol:82 mp;

Lungime Segmente

1) Valorile lungimilor segmentelor sunt obținute din proiecție în plan.

Punct început	X / Y	Punct sfârșit	X / Y	Lungime segment (** (m)
1	550.964,666 403.613,027	2	550.964,997 403.613,478	0.559
2	550.964,997 403.613,478	3	550.953,11 403.621,501	14.341
3	550.953,11 403.621,501	4	550.943,633 403.628,758	11.936

Punct început	X / Y	Punct sfârşit	X / Y	Lungime segment (** (m)
4	550.943,633 403.628,758	5	550.938,706 403.622,041	8.33
5	550.938,706 403.622,041	6	550.951,098 403.613,778	14.894
6	550.951,098 403.613,778	7	550.955,093 403.610,802	4.982
7	550.955,093 403.610,802	8	550.960,229 403.606,975	6.405
8	550.960,229 403.606,975	9	550.960,476 403.607,313	0.419
9	550.960,476 403.607,313	10	550.963,53 403.611,477	5.164
10	550.963,53 403.611,477	1	550.964,666 403.613,027	1.922

** Lungimile segmentelor sunt determinate în planul de proiecție Stereo 70 și sunt rotunjite la 1 milimetru.

*** Distanța dintre puncte este formată din segmente cumulate ce sunt mai mici decât valoarea 1 milimetru.

**DATE DESPRE IMOBILUL NR. 490**

Oficiul de Cadastru și Publicitate Imobiliară PRAHOVA
Biroul de Cadastru și Publicitate Imobiliară Câmpina

A. Partea I. Descrierea imobilului

TEREN Intravilan

Nr. CF vechi:106
Nr. cadastral vechi:146/2

Adresa: Loc. Provita De Sus, Nr. 27, Jud. Prahova

Nr. Crt	Nr cadastral Nr. topografic	Suprafața* (mp)	Observații / Referințe
A1	20989	814	Sector cadastral:16 Teren neimprejmuit;

Construcții

Crt	Nr cadastral Nr. topografic	Adresa	Observații / Referințe
A1.1	20989-C1	Loc. Provita De Sus, Nr. 27, Jud. Prahova	Nr. niveluri:1; S. construita la sol:141 mp; C1-locuinta
A1.2		Loc. Provita De Sus, Nr. 27, Jud. Prahova	Nr. niveluri:1; S. construita la sol:31 mp;

B. Partea II. Proprietari și acte

Inscrieri privitoare la dreptul de proprietate și alte drepturi reale		Referințe
28424 / 14/12/2017		
Act Notarial nr. 6324, din 13/12/2017 emis de NP Pop Mihaela Cristina;		
B2	Intabulare, drept de PROPRIETATEcumparare ca bun comun, dobandit prin Conventie, cota actuala 1/1, cota initiala 1/1 1) IRIMIOIU AUGUSTIN-COSTIN 2) IRIMIOIU MIHAELA-ANCA	A1, A1.1
/		
Act Normativ nr. LEGEA 7, din 13/03/1996 emis de PARLAMENTUL ROMANIEI (Adeverință 1366/20.02.2023, act administrativ, Primăria Provita de Sus);		
B3	Intabulare, drept de PROPRIETATEcumparare ca bun comun, dobandit prin Lege, cota actuala 1/1, cota initiala 1/1 1) IRIMIOIU AUGUSTIN-COSTIN 2) IRIMIOIU MIHAELA-ANCA	A1.2

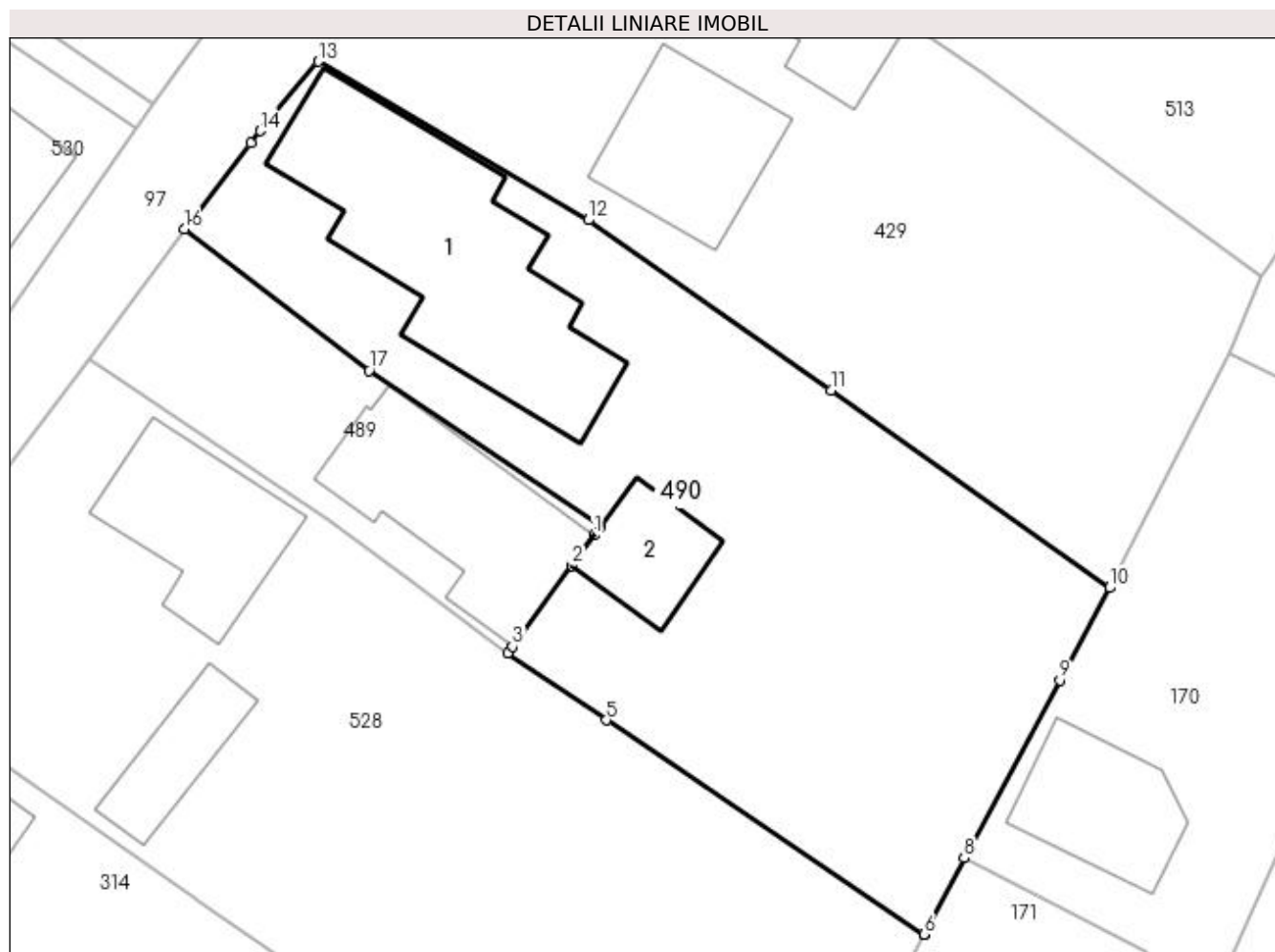
C. Partea III. SARCINI .

Inscrieri privind dezmembramentele dreptului de proprietate, drepturi reale de garanție și sarcini	Referințe
NU SUNT	

Anexa Nr. 1 La Partea I**Teren**

Nr cadastral	Suprafața (mp)*	Observații / Referințe
20989	814	

* Suprafața este determinată în planul de proiecție Stereo 70.

**Date referitoare la teren**

Crt	Categorie folosință	Intra vilan	Suprafața (mp)	Tarla	Parcelă	Nr. topo	Observații / Referințe
1	curți construcții	DA	434	21	699	-	
2	faneata	DA	380	21	700	-	

Date referitoare la construcții

Crt	Număr	Destinație construcție	Supraf. (mp)	Situație juridică	Observații / Referințe
A1.1	20989-C1	construcții de locuințe	141	Cu acte	Nr. niveluri:1; S. construita la sol:141 mp; C1-locuinta
A1.2		construcții anexa	31	Cu acte	Nr. niveluri:1; S. construita la sol:31 mp;

Lungime Segmente

1) Valorile lungimilor segmentelor sunt obținute din proiecție în plan.

Punct început	X / Y	Punct sfârșit	X / Y	Lungime segment (** (m)
1	550.964,666 403.613,027	2	550.963,53 403.611,477	1.922
2	550.963,53 403.611,477	3	550.960,476 403.607,313	5.164

Punct început	X / Y	Punct sfârșit	X / Y	Lungime segment (** (m)
3	550.960,476 403.607,313	4	550.960,229 403.606,975	0.419
4	550.960,229 403.606,975	5	550.965,294 403.603,534	6.123
5	550.965,294 403.603,534	6	550.981,623 403.592,53	19.691
6	550.981,623 403.592,53	7	550.981,625 403.592,529	0.002
7	550.981,625 403.592,529	8	550.983,681 403.596,448	4.426
8	550.983,681 403.596,448	9	550.988,593 403.605,581	10.37
9	550.988,593 403.605,581	10	550.991,149 403.610,334	5.397
10	550.991,149 403.610,334	11	550.976,846 403.620,475	17.533
11	550.976,846 403.620,475	12	550.964,364 403.629,219	15.24
12	550.964,364 403.629,219	13	550.950,496 403.637,367	16.085
13	550.950,496 403.637,367	14	550.947,499 403.633,803	4.657
14	550.947,499 403.633,803	15	550.947,013 403.633,169	0.799
15	550.947,013 403.633,169	16	550.943,633 403.628,758	5.557
16	550.943,633 403.628,758	17	550.953,11 403.621,501	11.936
17	550.953,11 403.621,501	18	550.964,997 403.613,478	14.341
18	550.964,997 403.613,478	1	550.964,666 403.613,027	0.559

** Lungimile segmentelor sunt determinate în planul de proiecție Stereo 70 și sunt rotunjite la 1 milimetru.

*** Distanța dintre puncte este formată din segmente cumulate ce sunt mai mici decât valoarea 1 milimetru.

**DATE DESPRE IMOBILUL NR. 491**

Oficiul de Cadastru și Publicitate Imobiliară PRAHOVA
Biroul de Cadastru și Publicitate Imobiliară Câmpina

A. Partea I. Descrierea imobilului

TEREN Intravilan

Adresa: Loc. Provita De Sus, Nr. 161, Jud. Prahova

Nr. Crt	Nr cadastral Nr. topografic	Suprafața* (mp)	Observații / Referințe
A1	20811	432	Sector cadastral:13 Teren imprejmuit;

Construcții

Crt	Nr cadastral Nr. topografic	Adresa	Observații / Referințe
A1.1	20811-C1	Loc. Provita De Sus, Nr. 161, Jud. Prahova	Nr. niveluri:1; S. construita la sol:46 mp; LOCUINTA S+P; Sdemisol = 18 mp
A1.2		Loc. Provita De Sus, Nr. 161, Jud. Prahova	Nr. niveluri:1; S. construita la sol:24 mp;
A1.3		Loc. Provita De Sus, Nr. 161, Jud. Prahova	Nr. niveluri:1; S. construita la sol:17 mp;

B. Partea II. Proprietari și acte

Inscrieri privitoare la dreptul de proprietate și alte drepturi reale		Referințe
17132 / 29/05/2015		
Act Notarial nr. 1941, din 27/05/2015 emis de POP MIHAELA CRISTINA;		
B2	Intabulare, drept de PROPRIETATE, dobandit prin Conventie, cota actuala 1/1, cota initiala 1/1 1) BURLACU MARIA , ptr nuda proprietate	A1, A1.1
18568 / 10/06/2015		
Act Administrativ nr. 17132, din 29/05/2015 emis de BCPI Campina;		
B3	se indreapta eroarea materiala strecurata in incheierea nr 17132/2015 in sensul ca numele corect al proprietarei de sub B2 este BURLACU MARIA si nu Buleacu Maria cum din eroare a fost scris	A1, A1.1
/		
Act Normativ nr. LEGEA 7, din 13/03/1996 emis de PARLAMENTUL ROMANIEI (Adeverință 1366/20.02.2023, act administrativ, Primăria Provita de Sus);		
B4	Intabulare, drept de PROPRIETATE, dobandit prin Lege, cota actuala 1/1, cota initiala 1/1 1) BURLACU MARIA , ptr nuda proprietate	A1.2, A1.3

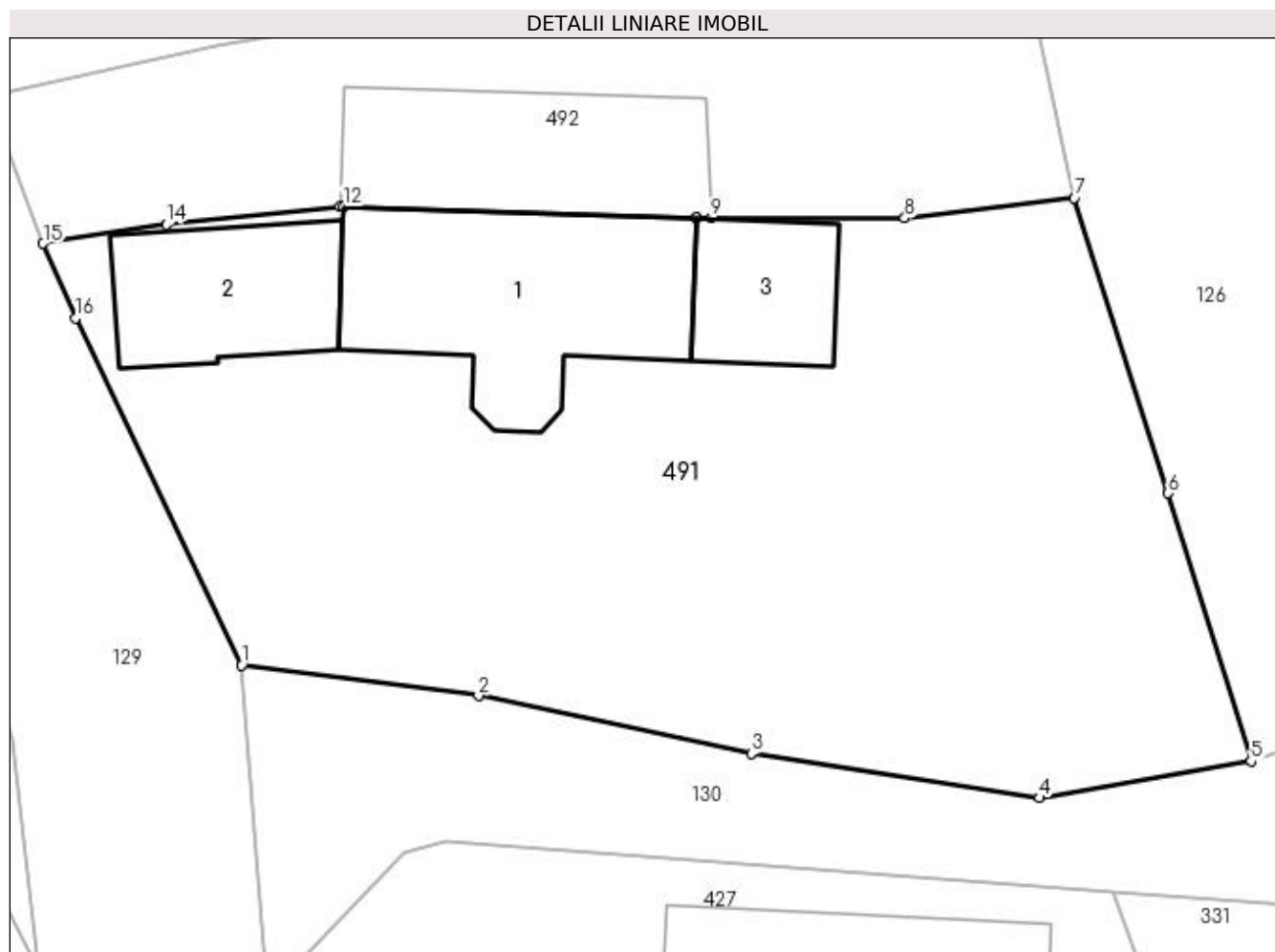
C. Partea III. SARCINI

Inscrieri privind dezmembramintele dreptului de proprietate, drepturi reale de garanție și sarcini		Referințe
17132 / 29/05/2015		
Act Notarial nr. 1941, din 27/05/2015 emis de POP MIHAELA CRISTINA;		
C1	Intabulare, drept de UZUFRACT VIAGER, cota actuala 1/1, cota initiala 1/1 1) BURLACU PETRE	A1, A1.1

Anexa Nr. 1 La Partea I**Teren**

Nr cadastral	Suprafața (mp)*	Observații / Referințe
20811	432	

* Suprafața este determinată în planul de proiecție Stereo 70.

**Date referitoare la teren**

Crt	Categorie folosință	Intra vilan	Suprafața (mp)	Tarla	Parcelă	Nr. topo	Observații / Referințe
1	curți constructii	DA	432	8	321, 326,327	-	

Date referitoare la construcții

Crt	Număr	Destinație construcție	Supraf. (mp)	Situație juridică	Observații / Referințe
A1.1	20811-C1	construcții de locuințe	46	Cu acte	Nr. niveluri:1; S. construita la sol:46 mp; LOCUINTA S+P; Sdemisol = 18 mp
A1.2		construcții de locuințe	24	Cu acte	Nr. niveluri:1; S. construita la sol:24 mp;
A1.3		construcții anexa	17	Cu acte	Nr. niveluri:1; S. construita la sol:17 mp;

Lungime Segmente

1) Valorile lungimilor segmentelor sunt obținute din proiecție în plan.

Punct început	X / Y	Punct sfârșit	X / Y	Lungime segment (** (m)
1	550.130,235 404.567,791	2	550.136,986 404.566,919	6.807

Punct început	X / Y	Punct sfârșit	X / Y	Lungime segment (** (m)
2	550.136,986 404.566,919	3	550.144,775 404.565,269	7.962
3	550.144,775 404.565,269	4	550.152,998 404.564,006	8.319
4	550.152,998 404.564,006	5	550.159,027 404.565,054	6.119
5	550.159,027 404.565,054	6	550.156,663 404.572,693	7.996
6	550.156,663 404.572,693	7	550.153,992 404.581,108	8.829
7	550.153,992 404.581,108	8	550.149,153 404.580,53	4.873
8	550.149,153 404.580,53	9	550.143,628 404.580,539	5.525
9	550.143,628 404.580,539	10	550.143,196 404.580,552	0.432
10	550.143,196 404.580,552	11	550.143,193 404.580,553	0.003
11	550.143,193 404.580,553	12	550.133,138 404.580,866	10.06
12	550.133,138 404.580,866	13	550.133,05 404.580,869	0.088
13	550.133,05 404.580,869	14	550.128,084 404.580,366	4.991
14	550.128,084 404.580,366	15	550.124,571 404.579,813	3.556
15	550.124,571 404.579,813	16	550.125,489 404.577,689	2.314
16	550.125,489 404.577,689	1	550.130,235 404.567,791	10.977

** Lungimile segmentelor sunt determinate în planul de proiecție Stereo 70 și sunt rotunjite la 1 milimetru.

*** Distanța dintre puncte este formată din segmente cumulate ce sunt mai mici decât valoarea 1 milimetru.

**DATE DESPRE IMOBILUL NR. 492**

Oficiul de Cadastru și Publicitate Imobiliară PRAHOVA
Biroul de Cadastru și Publicitate Imobiliară Câmpina

A. Partea I. Descrierea imobilului

TEREN Intravilan

Adresa: Loc. Provita De Sus, Nr. 162, Jud. Prahova

Nr. Crt	Nr cadastral Nr. topografic	Suprafața* (mp)	Observații / Referințe
A1	20732	Din acte: 450 Masurata: 485	Sector cadastral:13 Teren imprejmuit;

Construcții

Crt	Nr cadastral Nr. topografic	Adresa	Observații / Referințe
A1.1	20732-C1	Loc. Provita De Sus, Nr. 162, Jud. Prahova	Nr. niveluri:1; S. construita la sol:36 mp; Locuinta

B. Partea II. Proprietari și acte

Inscrieri privitoare la dreptul de proprietate și alte drepturi reale	Referințe	
13408 / 08/08/2014		
Act Notarial nr. 1475, din 07/08/2014 emis de NP TONEATA MARIA (act administrativ nr. 3/03-03-2014 emis de PRIMARIA PROVITA DE SUS;);		
B3	se noteaza autorizatia de construire nr 3/31.03.2014 emisa de Primaria Provita de Sus	A1, A1.1
B4	Intabulare, drept de PROPRIETATEcumparare ca bun propriu, dobandit prin Conventie, cota actuala 1/2, cota initiala 1/2 1) ALBU CLAUDIU-PETRUS	A1
Act Notarial nr. 2025, din 06/08/2013 emis de NP Musat Roxana Andreea;		
B5	Intabulare, drept de PROPRIETATE, dobandit prin Conventie, cota actuala 1/2, cota initiala 1/2 1) BURLACU MIHAELA , reinscrisa de sub B2	A1
B6	Intabulare, drept de PROPRIETATE, dobandit prin Conventie, cota actuala 1/1, cota initiala 1/1 1) BURLACU MIHAELA , reinscrisa de sub B2	A1.1

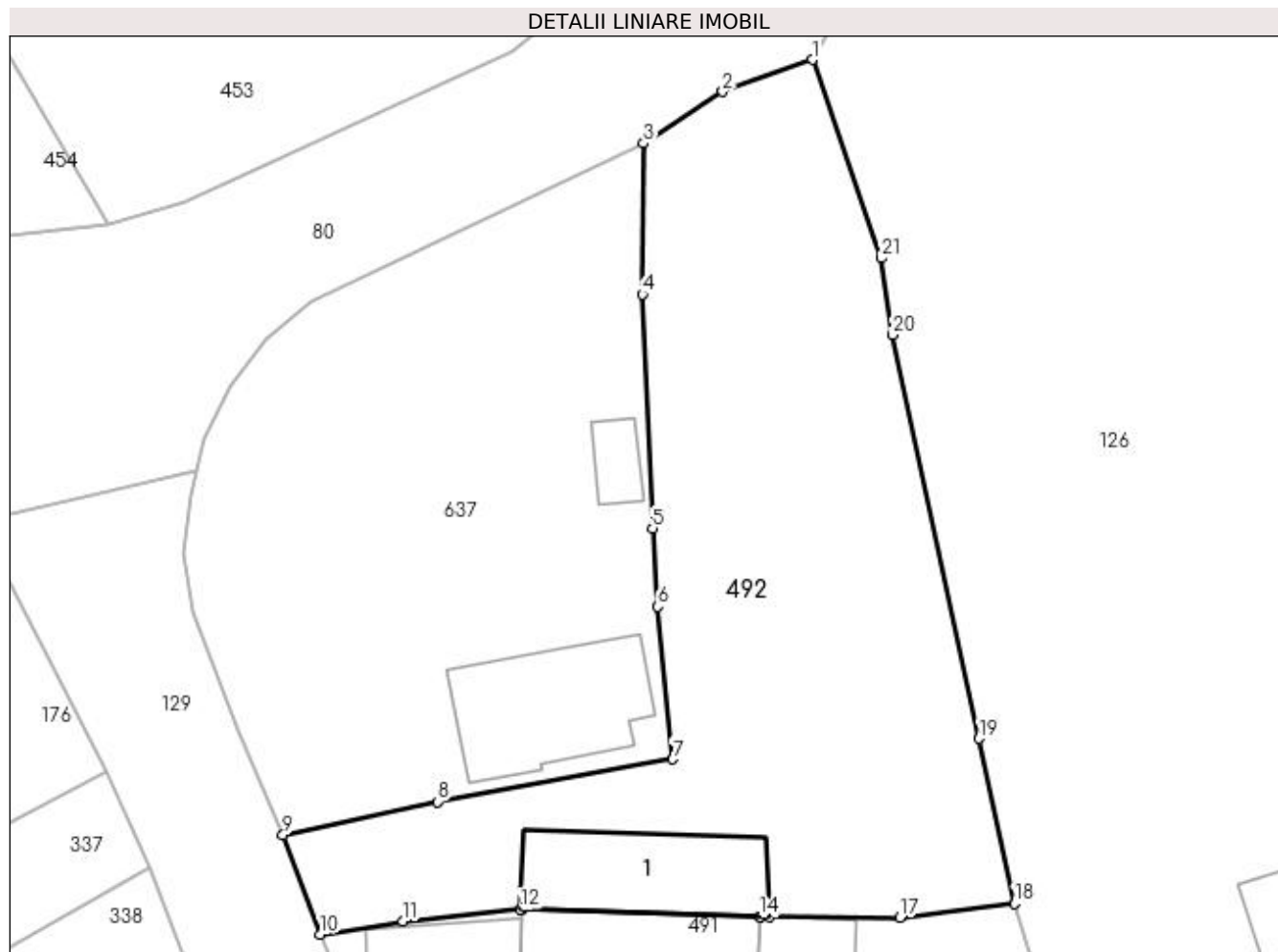
C. Partea III. SARCINI

Inscrieri privind dezmembramintele dreptului de proprietate, drepturi reale de garanție și sarcini	Referințe	
13234 / 07/08/2013		
Act Administrativ nr. DZ 784240, din 02/08/2013 emis de PRIMARIA PROVITA DE SUS (act notarial nr. 2025/06-08-2013 emis de MUSAT ROXANA ANDREEA; act administrativ nr. DA 332584/22-09-1995 emis de PRIMARIA PROVITA DE SUS;);		
C2	se radiaza dreptul de uzufruct viager constituit in favoarea lui Burlacu Constantin si Burlacu Elisabeta de sub C1,2 intrucat beneficiarii au decedat	A1, A1.1
C3	Intabulare, drept de UZUFRACT VIAGER, cota actuala 1/1, cota initiala 1/1 1) BURLACU VICTOR 2) BURLACU MARIA	A1, A1.1

Teren

Nr cadastral	Suprafața (mp)*	Observații / Referințe
20732	Din acte: 450 Masurata: 485	

* Suprafața este determinată în planul de proiecție Stereo 70.



Date referitoare la teren

Crt	Categorie folosință	Intra vilan	Suprafața (mp)	Tarla	Parcelă	Nr. topo	Observații / Referințe
1	curți constructii	DA	180	8	326,327	-	
2	arabil	DA	305	8	326,327	-	

Date referitoare la construcții

Crt	Număr	Destinație construcție	Supraf. (mp)	Situație juridică	Observații / Referințe
A1.1	20732-C1	construcții de locuințe	Din acte: 0 Masurata: 36	Cu acte	Nr. niveluri:1; S. construita la sol:36 mp; Locuinta

Lungime Segmente

1) Valorile lungimilor segmentelor sunt obținute din proiecție în plan.

Punct început	X / Y	Punct sfârșit	X / Y	Lungime segment (** (m)
1	550.145,433 404.616,885	2	550.141,637 404.615,525	4.032
3	550.138,274 404.613,343	4	550.138,215 404.606,945	6.398
5	550.138,661 404.597,021	6	550.138,878 404.593,704	3.324

Punct început	X / Y	Punct sfârșit	X / Y	Lungime segment (** (m)
2	550.141,637 404.615,525	3	550.138,274 404.613,343	4.009
4	550.138,215 404.606,945	5	550.138,661 404.597,021	9.934
6	550.138,878 404.593,704	7	550.139,517 404.587,239	6.497

Punct început	X / Y	Punct sfârșit	X / Y	Lungime segment (** (m)
7	550.139,517 404.587,239	8	550.129,538 404.585,433	10.141
9	550.122,989 404.584,027	10	550.124,571 404.579,813	4.501
11	550.128,084 404.580,366	12	550.133,05 404.580,869	4.991
13	550.133,138 404.580,866	14	550.143,193 404.580,553	10.06
15	550.143,196 404.580,552	16	550.143,628 404.580,539	0.432
17	550.149,153 404.580,53	18	550.153,992 404.581,108	4.873
19	550.152,492 404.588,112	20	550.148,825 404.605,232	17.508
21	550.148,359 404.608,471	1	550.145,433 404.616,885	8.908

Punct început	X / Y	Punct sfârșit	X / Y	Lungime segment (** (m)
8	550.129,538 404.585,433	9	550.122,989 404.584,027	6.698
10	550.124,571 404.579,813	11	550.128,084 404.580,366	3.556
12	550.133,05 404.580,869	13	550.133,138 404.580,866	0.088
14	550.143,193 404.580,553	15	550.143,196 404.580,552	0.003
16	550.143,628 404.580,539	17	550.149,153 404.580,53	5.525
18	550.153,992 404.581,108	19	550.152,492 404.588,112	7.163
20	550.148,825 404.605,232	21	550.148,359 404.608,471	3.272

** Lungimile segmentelor sunt determinate în planul de proiecție Stereo 70 și sunt rotunjite la 1 milimetru.

*** Distanța dintre puncte este formată din segmente cumulate ce sunt mai mici decât valoarea 1 milimetru.

**DATE DESPRE IMOBILUL NR. 493**

Oficiul de Cadastru și Publicitate Imobiliară PRAHOVA
Biroul de Cadastru și Publicitate Imobiliară Câmpina

A. Partea I. Descrierea imobilului

TEREN Intravilan

Adresa: Loc. Provita De Sus, Nr. 101, Jud. Prahova, Punct ' Olteni'

Nr. Crt	Nr cadastral Nr. topografic	Suprafața* (mp)	Observații / Referințe
A1	21293	Din acte: 1.900 Masurata: 2.041	Sector cadastral:13 Teren imprejmuit;

Construcții

Crt	Nr cadastral Nr. topografic	Adresa	Observații / Referințe
A1.1	21293-C1	Loc. Provita De Sus, Nr. 101, Jud. Prahova, PUNCT 'OLTENI'	Nr. niveluri:4; S. construita la sol:158 mp; S. construita desfasurata:309 mp; BECI Su=24 mp;PARTER S= 158 mp ,din care :garaj =23 mp,terasa acoperita = 28 mp; locuinta =107 mp; ETAJ S = 93 mp din care : balcon = 11 mp;MANSARDA = 34 mp , din care balcon = 2 mp

B. Partea II. Proprietari și acte

Inscrieri privitoare la dreptul de proprietate și alte drepturi reale		Referințe
3268 / 28/01/2021		
Act Notarial nr. 100, din 27/01/2021 emis de Boroi Maria;		
B3	Intabulare, drept de PROPRIETATEcumparare ca bun comun, dobandit prin Conventie, cota actuala 1/1, cota initiala 1/1 1) BURNAR CRISTIANA MARIA 2) BURNAR CIPRIAN-IONUT	A1, A1.1

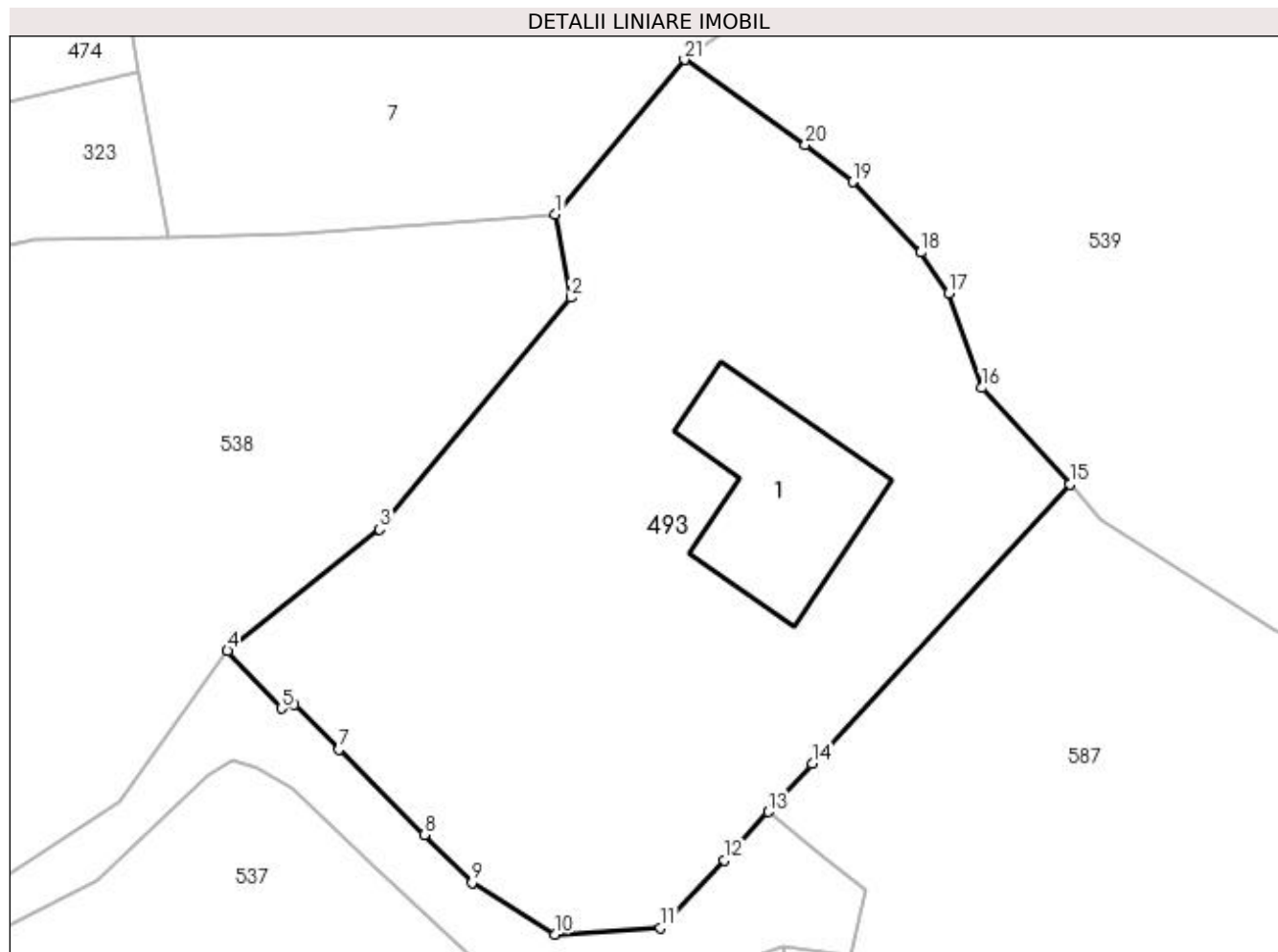
C. Partea III. SARCINI .

Inscrieri privind dezmembramintele dreptului de proprietate, drepturi reale de garanție și sarcini	Referințe
NU SUNT	

Teren

Nr cadastral	Suprafața (mp)*	Observații / Referințe
21293	Din acte: 1.900 Masurata: 2.041	

* Suprafața este determinată în planul de proiecție Stereo 70.



Date referitoare la teren

Crt	Categorie folosință	Intravilan	Suprafața (mp)	Tarla	Parcelă	Nr. topo	Observații / Referințe
1	curți constructii	DA	608	7	902/6	-	
2	faneata	DA	1.433	7	902/6	-	

Date referitoare la construcții

Crt	Număr	Destinație construcție	Supraf. (mp)	Situație juridică	Observații / Referințe
A1.1	21293-C1	construcții de locuințe	158	Cu acte	Nr. niveluri:4; S. construita la sol:158 mp; S. construita desfasurata:309 mp; BECI Su=24 mp;PARTER S= 158 mp ,din care :garaj =23 mp,terasa acoperita = 28 mp;locuinta =107 mp; ETAJ S = 93 mp din care : balcon = 11 mp; MANSARDA = 34 mp , din care balcon = 2 mp

Lungime Segmente

1) Valorile lungimilor segmentelor sunt obținute din proiecție în plan.

Punct început	X / Y	Punct sfârșit	X / Y	Lungime segment (** (m)
1	550.602,275 404.584,055	2	550.603,395 404.577,899	6.257

Punct început	X / Y	Punct sfârșit	X / Y	Lungime segment (** (m)
2	550.603,395 404.577,899	3	550.589,3 404.560,8	22.16

Punct început	X / Y	Punct sfârșit	X / Y	Lungime segment (** (m)
3	550.589,3 404.560,8	4	550.578,059 404.551,832	14.38
5	550.582,04 404.547,59	6	550.582,982 404.547,87	0.983
7	550.586,288 404.544,563	8	550.592,596 404.538,253	8.922
9	550.596,117 404.534,73	10	550.602,261 404.530,91	7.235
11	550.610,006 404.531,395	12	550.614,748 404.536,384	6.883
13	550.617,984 404.539,959	14	550.621,22 404.543,533	4.821
15	550.640,227 404.564,132	16	550.633,748 404.571,254	9.628
17	550.631,303 404.578,201	18	550.629,233 404.581,241	3.678
19	550.624,203 404.586,44	20	550.620,708 404.589,166	4.432
21	550.611,789 404.595,46	1	550.602,275 404.584,055	14.852

Punct început	X / Y	Punct sfârșit	X / Y	Lungime segment (** (m)
4	550.578,059 404.551,832	5	550.582,04 404.547,59	5.817
6	550.582,982 404.547,87	7	550.586,288 404.544,563	4.676
8	550.592,596 404.538,253	9	550.596,117 404.534,73	4.981
10	550.602,261 404.530,91	11	550.610,006 404.531,395	7.76
12	550.614,748 404.536,384	13	550.617,984 404.539,959	4.822
14	550.621,22 404.543,533	15	550.640,227 404.564,132	28.028
16	550.633,748 404.571,254	17	550.631,303 404.578,201	7.365
18	550.629,233 404.581,241	19	550.624,203 404.586,44	7.234
20	550.620,708 404.589,166	21	550.611,789 404.595,46	10.916

** Lungimile segmentelor sunt determinate în planul de proiecție Stereo 70 și sunt rotunjite la 1 milimetru.

*** Distanța dintre puncte este formată din segmente cumulate ce sunt mai mici decât valoarea 1 milimetru.

**DATE DESPRE IMOBILUL NR. 494**

Oficiul de Cadastru și Publicitate Imobiliară PRAHOVA
Biroul de Cadastru și Publicitate Imobiliară Câmpina

A. Partea I. Descrierea imobilului

TEREN Extravilan

Adresa: Jud. Prahova

Nr. Crt	Nr cadastral Nr. topografic	Suprafața* (mp)	Observații / Referințe
A1		3.435	Sector cadastral:13 Teren neimprejmuit;

B. Partea II. Proprietari și acte

Inscrieri privitoare la dreptul de proprietate și alte drepturi reale	Referințe
/	
Act Normativ nr. Legea 7, din 13/03/1996 emis de PARLAMENTUL ROMÂNIEI;	
B1	Inscrierea provizorie, drept de PROPRIETATE, dobandit prin Lege, cota actuala 1/1, cota initiala 1/1
	1) COMUNA PROVIȚA DE SUS, CIF:2845362, PROPRIETAR NEIDENTIFICAT

C. Partea III. SARCINI .

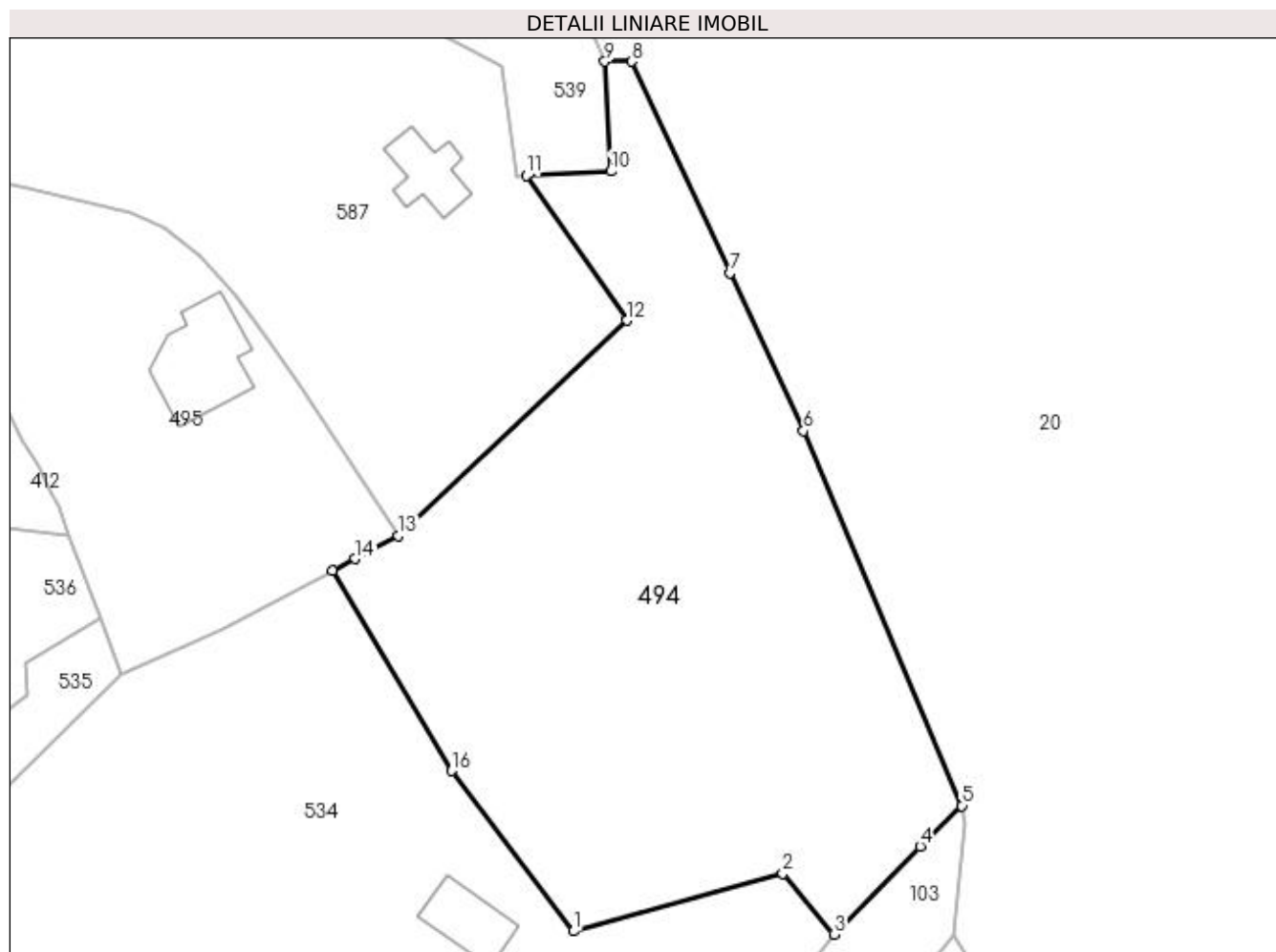
Inscrieri privind dezmembramintele dreptului de proprietate, drepturi reale de garanție și sarcini	Referințe
NU SUNT	

Anexa Nr. 1 La Partea I

Teren

Nr cadastral	Suprafața (mp)*	Observații / Referințe
	3.435	

* Suprafața este determinată în planul de proiecție Stereo 70.



Date referitoare la teren

Crt	Categorie folosință	Intra vilan	Suprafața (mp)	Tarla	Parcelă	Nr. topo	Observații / Referințe
1	pașune	NU	3.435	7	903/7	-	

Lungime Segmente

1) Valorile lungimilor segmentelor sunt obținute din proiecție în plan.

Punct început	X / Y	Punct sfârșit	X / Y	Lungime segment (** (m)
1	550.692,25 404.443,51	2	550.716,062 404.450,066	24.698
2	550.716,062 404.450,066	3	550.721,901 404.443,142	9.057
3	550.721,901 404.443,142	4	550.731,693 404.453,178	14.022
4	550.731,693 404.453,178	5	550.736,481 404.457,779	6.64
5	550.736,481 404.457,779	6	550.718,44 404.500,459	46.336

Punct început	X / Y	Punct sfârșit	X / Y	Lungime segment (** (m)
6	550.718,44 404.500,459	7	550.710,054 404.518,474	19.871
7	550.710,054 404.518,474	8	550.698,861 404.542,53	26.533
8	550.698,861 404.542,53	9	550.695,798 404.542,515	3.063
9	550.695,798 404.542,515	10	550.696,499 404.530,036	12.499
10	550.696,499 404.530,036	11	550.686,886 404.529,531	9.626
11	550.686,886 404.529,531	12	550.698,299 404.513,047	20.049
12	550.698,299 404.513,047	13	550.672,273 404.488,524	35.759
13	550.672,273 404.488,524	14	550.667,34 404.485,922	5.577
14	550.667,34 404.485,922	15	550.664,733 404.484,547	2.947
15	550.664,733 404.484,547	16	550.678,316 404.461,773	26.517
16	550.678,316 404.461,773	1	550.692,25 404.443,51	22.972

** Lungimile segmentelor sunt determinate în planul de proiecție Stereo 70 și sunt rotunjite la 1 milimetru.

*** Distanța dintre puncte este formată din segmente cumulate ce sunt mai mici decât valoarea 1 milimetru.

**DATE DESPRE IMOBILUL NR. 495**

Oficiul de Cadastru și Publicitate Imobiliară PRAHOVA
Biroul de Cadastru și Publicitate Imobiliară Câmpina

A. Partea I. Descrierea imobilului

TEREN Intravilan

Nr. CF vechi:690
Nr. cadastral vechi:10068

Adresa: Loc. Provita De Sus, Nr. 100A, Jud. Prahova, PCT. OLTENI

Nr. Crt	Nr cadastral Nr. topografic	Suprafața* (mp)	Observații / Referințe
A1	20107	Din acte: 1.600 Masurata: 1.577	Sector cadastral:13 Teren imprejmuit;

Construcții

Crt	Nr cadastral Nr. topografic	Adresa	Observații / Referințe
A1.1	20107-C1	Loc. Provita De Sus, Nr. 100A, Jud. Prahova, PCT. OLTENI	Nr. niveluri:2; S. construita la sol:108 mp; Locuinta, parter si etaj . Sc etaj = 95.00 mp . Anul construirii 2013.

B. Partea II. Proprietari și acte

Inscrieri privitoare la dreptul de proprietate și alte drepturi reale		Referințe
13643 / 14/08/2007		
Act Notarial nr. 3747, din 13/08/2007 emis de NP IVAN MIHAELA;		
B1	Intabulare, drept de PROPRIETATE cumparare ca bun comun, dobandit prin Conventie, cota actuala 1/1, cota initiala 1/1 1) CIUREA BENIAMIN 2) CIUREA TATIANA-DOINA	A1
6492 / 16/02/2022		
Act Administrativ nr. 673, din 12/01/2022 emis de PRIMARIA COMUNEI PROVITA DE SUS (act administrativ nr 19 din 07.12.2010, emis de PRIMARIA COMUNEI PROVITA DE SUS;act administrativ nr 672 din 12.01.2022, emis de PRIMARIA COMUNEI PROVITA DE SUS;act administrativ nr 679 din 12.01.2022, emis de PRIMARIA COMUNEI PROVITA DE SUS);		
B2	se repositioneaza imobilul conform documentatiei tehnice avizate	A1, A1.1
B3	se actualizeaza informatiile cadastrale conform documentatiei tehnice avizate, in sensul schimbarii categoriei de folosinta a imobilului, astfel: teren curti constructii in suprafata de 480 mp si teren faneata in suprafata de 1107 mp	A1, A1.1
B4	se actualizeaza informatiile cadastrale conform documentatiei tehnice avizate, in sensul ca actuala adresa a imobilului este urmatoarea: comuna Provita de Sus, sat Provita de Jos, nr. 100A, Jud. Prahova, PCT. OLTENI	A1, A1.1
B5	Intabulare, drept de PROPRIETATE, dobandit prin Construire, cota actuala 1/1, cota initiala 1/1 1) CIUREA BENIAMIN 2) CIUREA TATIANA-DOINA	A1.1

C. Partea III. SARCINI .

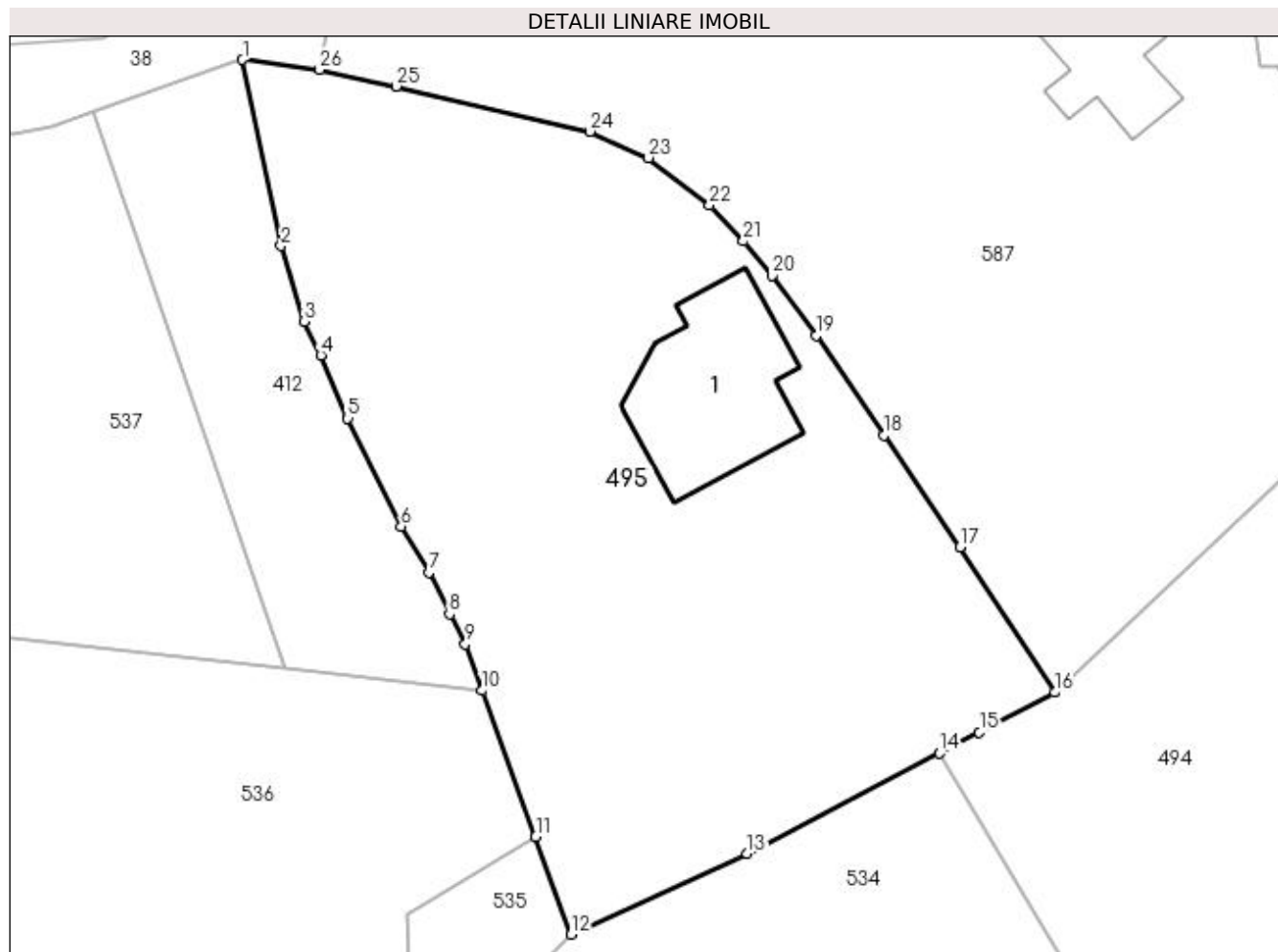
Inscrieri privind dezmembramintele dreptului de proprietate, drepturi reale de garanție și sarcini	Referințe
NU SUNT	

Anexa Nr. 1 La Partea I

Teren

Nr cadastral	Suprafața (mp)*	Observații / Referințe
20107	Din acte: 1.600 Masurata: 1.577	

* Suprafața este determinată în planul de proiecție Stereo 70.



Date referitoare la teren

Crt	Categorie folosință	Intra vilan	Suprafața (mp)	Tarla	Parcelă	Nr. topo	Observații / Referințe
1	curți constructii	DA	486	17	514	-	
2	faneata	DA	1.091	17	514	-	

Date referitoare la construcții

Crt	Număr	Destinație construcție	Supraf. (mp)	Situație juridică	Observații / Referințe
A1.1	20107-C1	construcții de locuințe	108	Cu acte	Nr. niveluri:2; S. construita la sol:108 mp; Locuinta, parter si etaj . Sc etaj = 95.00 mp . Anul construirii 2013.

Lungime Segmente

1) Valorile lungimilor segmentelor sunt obținute din proiecție în plan.

Punct început	X / Y	Punct sfârșit	X / Y	Lungime segment (** (m)
1	550.619,076 404.529,969	2	550.621,585 404.517,774	12.45
3	550.623,109 404.512,822	4	550.624,196 404.510,62	2.456

Punct început	X / Y	Punct sfârșit	X / Y	Lungime segment (** (m)
2	550.621,585 404.517,774	3	550.623,109 404.512,822	5.181
4	550.624,196 404.510,62	5	550.625,966 404.506,488	4.495

Punct început	X / Y	Punct sfârșit	X / Y	Lungime segment (** (m)
5	550.625,966 404.506,488	6	550.629,461 404.499,394	7.908
7	550.631,275 404.496,379	8	550.632,626 404.493,666	3.031
9	550.633,66 404.491,689	10	550.634,772 404.488,648	3.238
11	550.638,273 404.479,073	12	550.640,609 404.472,683	6.804
13	550.652,138 404.477,979	14	550.664,733 404.484,547	14.205
15	550.667,34 404.485,922	16	550.672,273 404.488,524	5.577
17	550.666,084 404.498,056	18	550.661,104 404.505,373	8.851
19	550.656,637 404.511,888	20	550.653,774 404.515,826	4.869
21	550.651,889 404.518,085	22	550.649,675 404.520,45	3.24
23	550.645,667 404.523,545	24	550.641,838 404.525,265	4.198
25	550.629,138 404.528,228	26	550.624,108 404.529,307	5.144

Punct început	X / Y	Punct sfârșit	X / Y	Lungime segment (** (m)
6	550.629,461 404.499,394	7	550.631,275 404.496,379	3.519
8	550.632,626 404.493,666	9	550.633,66 404.491,689	2.231
10	550.634,772 404.488,648	11	550.638,273 404.479,073	10.195
12	550.640,609 404.472,683	13	550.652,138 404.477,979	12.687
14	550.664,733 404.484,547	15	550.667,34 404.485,922	2.947
16	550.672,273 404.488,524	17	550.666,084 404.498,056	11.365
18	550.661,104 404.505,373	19	550.656,637 404.511,888	7.899
20	550.653,774 404.515,826	21	550.651,889 404.518,085	2.942
22	550.649,675 404.520,45	23	550.645,667 404.523,545	5.064
24	550.641,838 404.525,265	25	550.629,138 404.528,228	13.041
26	550.624,108 404.529,307	1	550.619,076 404.529,969	5.075

** Lungimile segmentelor sunt determinate în planul de proiecție Stereo 70 și sunt rotunjite la 1 milimetru.

*** Distanța dintre puncte este formată din segmente cumulate ce sunt mai mici decât valoarea 1 milimetru.

**DATE DESPRE IMOBILUL NR. 496**

Oficiul de Cadastru și Publicitate Imobiliară PRAHOVA
Biroul de Cadastru și Publicitate Imobiliară Câmpina

A. Partea I. Descrierea imobilului

TEREN Intravilan

Nr. CF vechi:1305
Nr. cadastral vechi:10449

Adresa: Loc. Provita De Sus, Nr. 78, Jud. Prahova, Cc553 ,A554 ,A555 ,A556 ,F557

Nr. Crt	Nr cadastral Nr. topografic	Suprafața* (mp)	Observații / Referințe
A1	20534	Din acte: 2.686 Masurata: 2.472	Sector cadastral:16 Teren imprejmuit;

Construcții

Crt	Nr cadastral Nr. topografic	Adresa	Observații / Referințe
A1.1	20534-C1	Loc. Provita De Sus, Nr. 78, Jud. Prahova	Nr. niveluri:1; S. construita la sol:102 mp; LOCUINTA
A1.2	20534-C2	Loc. Provita De Sus, Nr. 78, Jud. Prahova	Nr. niveluri:1; S. construita la sol:39 mp; ANEXA

B. Partea II. Proprietari și acte

Inscrieri privitoare la dreptul de proprietate și alte drepturi reale		Referințe
21962 / 21/12/2009		
Act Notarial nr. 436, din 18/11/2009 emis de NP IVAN MIHAELA;		
B3	Intabulare, drept de PROPRIETATE, dobandit prin Succesiune, cota actuala 1/8, cota initiala 1/8 1) DOBRE LIVIA-IULIANA(FOSTA MIHAILESCU)	A1, A1.1, A1.2
1859 / 08/02/2010		
Act Notarial nr. 421, din 05/02/2010 emis de NP IVAN MIHAELA;		
B5	Intabulare, drept de PROPRIETATEcumparare ca bun comun, dobandit prin Conventie, cota actuala 7/8, cota initiala 7/8 1) DOBRE LIVIA-IULIANA 2) DOBRE MARIAN-CONSTANTIN	A1, A1.1, A1.2

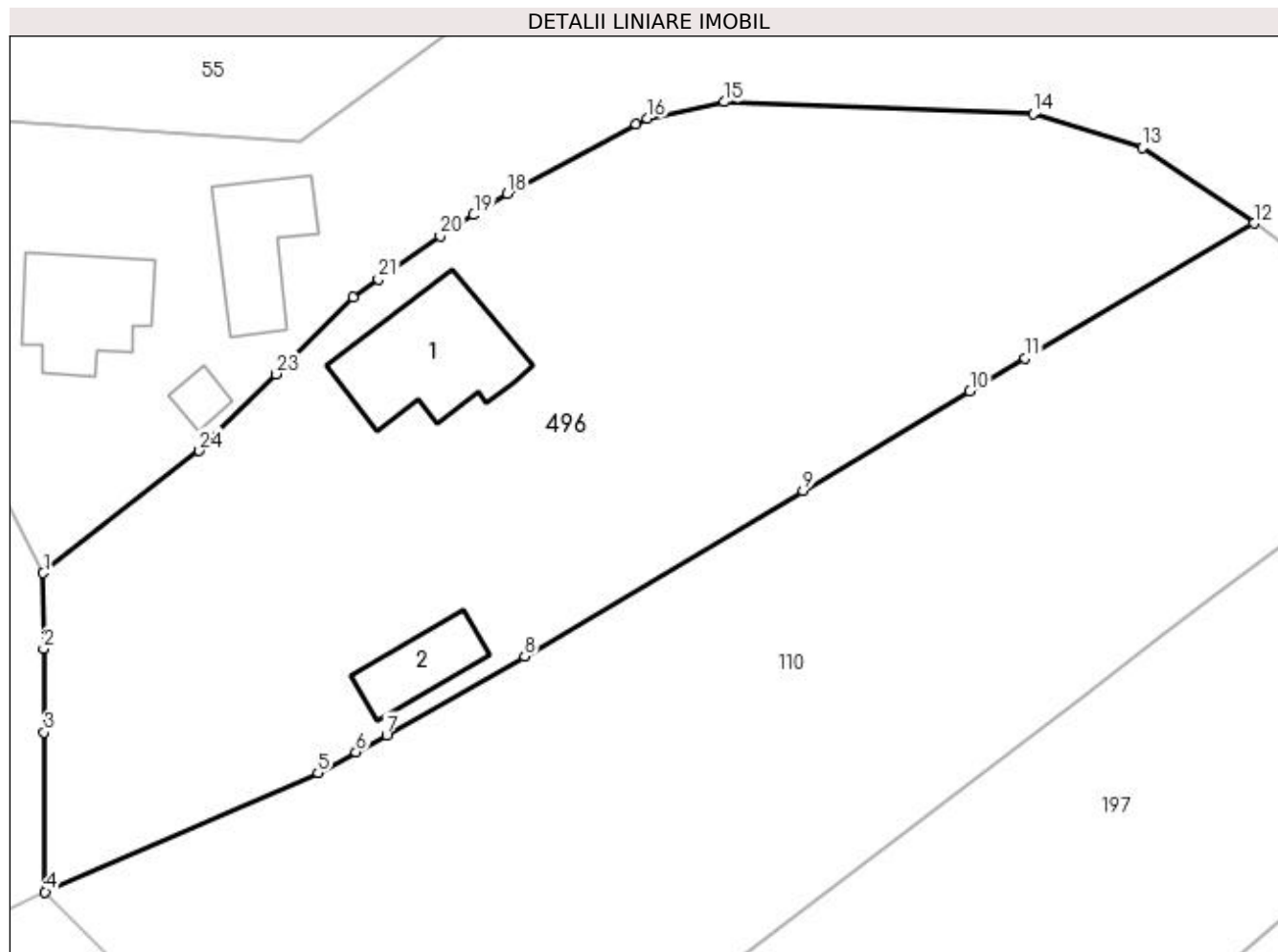
C. Partea III. SARCINI

Inscrieri privind dezmembramintele dreptului de proprietate, drepturi reale de garanție și sarcini		Referințe
2302 / 03/02/2016		
Act Administrativ nr. DC 621041, din 16/01/2016 emis de CONSILIUL LOCAL CAMPINA;		
C3	se radiaza obligatia de intretinere si ingrijire si dreptul de habitatie constituite in favoarea lui Mihailescu Ion si inscrise prin incheierea nr 1859/2010 de sub C1,2 intrucat beneficiarul a decedat	A1, A1.1, A1.2

Anexa Nr. 1 La Partea I**Teren**

Nr cadastral	Suprafața (mp)*	Observații / Referințe
20534	Din acte: 2.686 Masurata: 2.472	

* Suprafața este determinată în planul de proiecție Stereo 70.

**Date referitoare la teren**

Crt	Categorie folosință	Intravilan	Suprafața (mp)	Tarla	Parcelă	Nr. topo	Observații / Referințe
1	curți constructii	DA	667	18	553	-	
2	arabil	DA	113	18	553	-	
3	arabil	DA	305	18	553	-	
4	arabil	DA	337	18	553	-	
5	faneata	DA	1.050	18	553	-	

Date referitoare la construcții

Crt	Număr	Destinație construcție	Supraf. (mp)	Situație juridică	Observații / Referințe
A1.1	20534-C1	construcții de locuințe	Din acte: 0 Masurata: 102	Cu acte	Nr. niveluri:1; S. construita la sol:102 mp; LOCUINTA
A1.2	20534-C2	construcții anexa	Din acte: 0 Masurata: 39	Cu acte	Nr. niveluri:1; S. construita la sol:39 mp; ANEXA

Lungime Segmente

1) Valorile lungimilor segmentelor sunt obținute din proiecție în plan.

Punct început	X / Y	Punct sfârșit	X / Y	Lungime segment (** (m)
1	550.309,013 404.219,963	2	550.309,047 404.214,186	5.777
3	550.309,086 404.207,773	4	550.309,158 404.195,583	12.19
5	550.330,019 404.204,697	6	550.332,916 404.206,29	3.306
7	550.335,259 404.207,577	8	550.345,816 404.213,606	12.157
9	550.367,107 404.226,275	10	550.379,869 404.233,87	14.851
11	550.384,095 404.236,368	12	550.401,583 404.246,706	20.315
13	550.393,028 404.252,48	14	550.384,713 404.255,05	8.703
15	550.361,103 404.255,973	16	550.355,192 404.254,723	6.042
17	550.354,345 404.254,268	18	550.344,497 404.248,977	11.179
19	550.341,934 404.247,343	20	550.339,372 404.245,709	3.039
21	550.334,639 404.242,412	22	550.332,71 404.241,069	2.35
23	550.326,828 404.235,189	24	550.320,945 404.229,309	8.318

Punct început	X / Y	Punct sfârșit	X / Y	Lungime segment (** (m)
2	550.309,047 404.214,186	3	550.309,086 404.207,773	6.413
4	550.309,158 404.195,583	5	550.330,019 404.204,697	22.765
6	550.332,916 404.206,29	7	550.335,259 404.207,577	2.673
8	550.345,816 404.213,606	9	550.367,107 404.226,275	24.775
10	550.379,869 404.233,87	11	550.384,095 404.236,368	4.909
12	550.401,583 404.246,706	13	550.393,028 404.252,48	10.321
14	550.384,713 404.255,05	15	550.361,103 404.255,973	23.628
16	550.355,192 404.254,723	17	550.354,345 404.254,268	0.961
18	550.344,497 404.248,977	19	550.341,934 404.247,343	3.04
20	550.339,372 404.245,709	21	550.334,639 404.242,412	5.768
22	550.332,71 404.241,069	23	550.326,828 404.235,189	8.317
24	550.320,945 404.229,309	1	550.309,013 404.219,963	15.157

** Lungimile segmentelor sunt determinate în planul de proiecție Stereo 70 și sunt rotunjite la 1 milimetru.

*** Distanța dintre puncte este formată din segmente cumulate ce sunt mai mici decât valoarea 1 milimetru.

**DATE DESPRE IMOBILUL NR. 497**

Oficiul de Cadastru și Publicitate Imobiliară PRAHOVA
Biroul de Cadastru și Publicitate Imobiliară Câmpina

A. Partea I. Descrierea imobilului

TEREN Intravilan

Nr. CF vechi:140(e:140)
Nr. cadastral vechi:3(e:10256)

Adresa: Loc. Provita De Sus, Nr. 233, Jud. Prahova

Nr. Crt	Nr cadastral Nr. topografic	Suprafața* (mp)	Observații / Referințe
A1	20290	Din acte: 1.234 Masurata: 1.235	Sector cadastral:12 Teren imprejmuit;

Construcții

Crt	Nr cadastral Nr. topografic	Adresa	Observații / Referințe
A1.1	20290-C1	Loc. Provita De Sus, Nr. 233, Jud. Prahova	Nr. niveluri:2; S. construita la sol:82 mp; LOCUINTA (PARTER +MANSARDA) DIN LEMN,ACOPERITA CU TABLA, ANUL ONSTRUIRII-2005

B. Partea II. Proprietari și acte

Inscrieri privitoare la dreptul de proprietate și alte drepturi reale		Referințe
18639 / 18/11/2011		
Act Administrativ nr. 18753, din 19/09/2008 emis de BCPI CAMPINA;		
B12	se noteaza repositionarea imobilului	A1, A1.1
17306 / 03/08/2017		
Act Notarial nr. 2093, din 02/08/2017 emis de Schuster Elena Mariana;		
B16	se radiaza notarea promisiunii bilaterale de vanzare cumparare aut. nr.1758/07.07.2017, inscrisa prin incheierea nr. 15273/2017, sub B15, in baza contractului de vanzare aut.nr.2093/02.08.2017 NP Schuster Elena-Mariana	A1, A1.1
B17	Intabulare, drept de PROPRIETATEcumparare ca bun comun, dobandit prin Conventie, cota actuala 1/1, cota initiala 1/1 1) DINESCU RADU STEFAN 2) DINESCU LILIANA	A1, A1.1
Act Notarial nr. 2094, din 02/08/2017 emis de Schuster Cristina Hanelore;		
B18	se noteaza interdictiile de instrainare si grevare 1) BANCA TRANSILVANIA S.A., CIF:18396278	A1, A1.1
/		
Act Normativ nr. LEGEA 7, din 13/03/1996 emis de PARLAMENTUL ROMANIEI (Adeverință 1366/20.02.2023, act administrativ, Primăria Provita de Sus);		
B19	Intabulare, drept de PROPRIETATE, dobandit prin Lege, cota actuala 1/1, cota initiala 1/1 1) DINESCU RADU STEFAN 2) DINESCU LILIANA	A1.2

C. Partea III. SARCINI

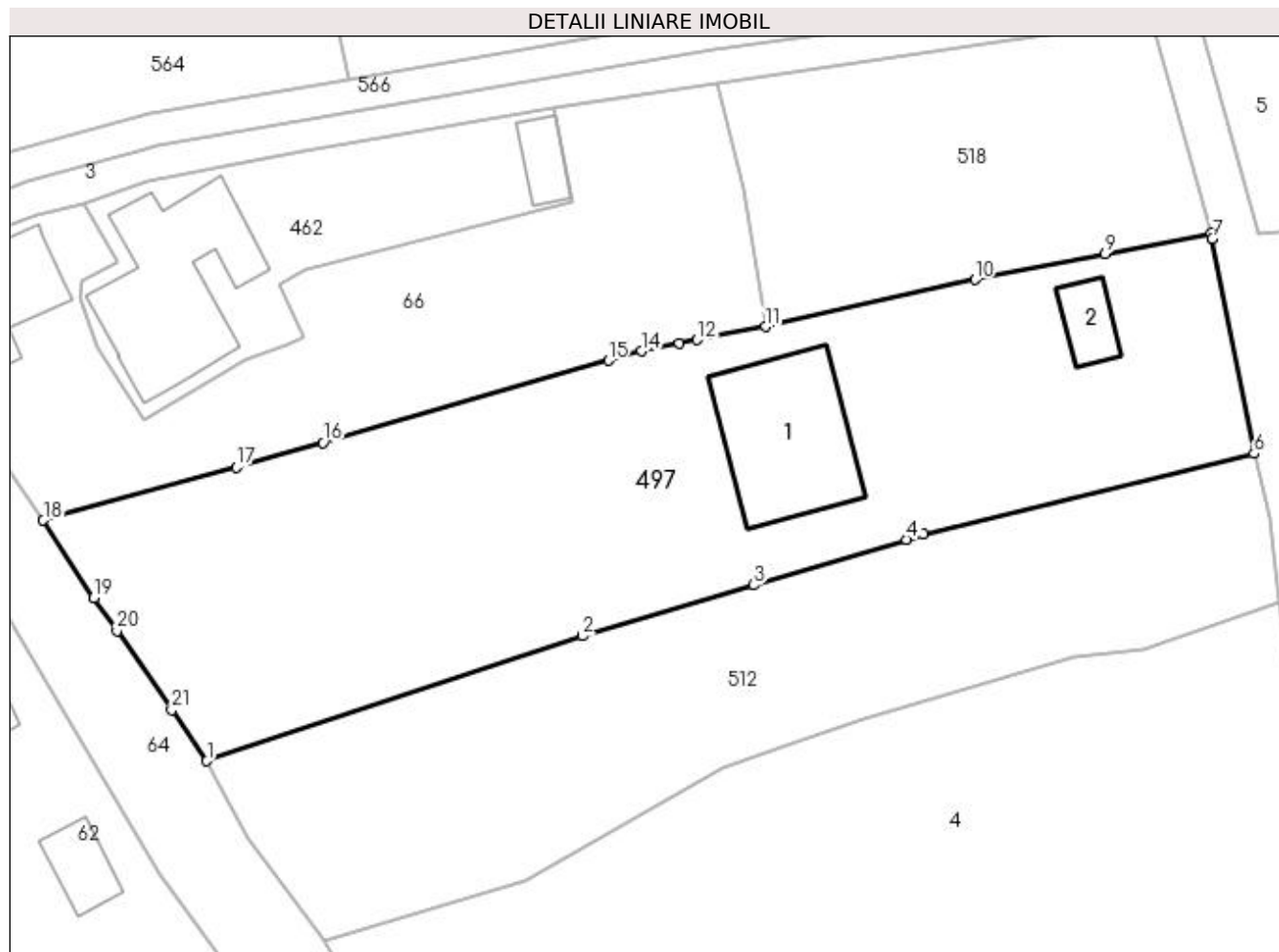
Inscrieri privind dezmembramintele dreptului de proprietate, drepturi reale de garanție și sarcini		Referințe
3755 / 17/10/2003		
Act Notarial nr. 1758, din 03/07/2003 emis de NP Pop Mihai;		
C1	se noteaza drept de acces pietonal asupra imob de sub A1 in favoarea lui Tapura Gheorghe si Tapura Maria	A1, A1.1
15273 / 07/07/2017		
Act Notarial nr. 1708, din 04/07/2017 emis de Schuster Elena Mariana;		
C3	se radiaza clauza de intoarcerea in patrimoniul donatorilor conf art 1016 Cod Civil a bunului imobil daruit in cazul cand donatara ar preceda donatorilor, notata prin inch. 19933/13.12.2011 de sub C2, in baza declaratiei aut 1708/04.07.2017-NP SCHUSTER ELENA MARIANA	A1, A1.1
17306 / 03/08/2017		

Inscrieri privind dezmembramintele dreptului de proprietate, drepturi reale de garanție și sarcini		Referințe
Act Notarial nr. 2093, din 02/08/2017 emis de Schuster Elena Mariana;		
C4	se mentine notarea dreptului de acces inscris prin incheierea nr. 3755/2003, sub C1, in baza contractului de vanzare cumparare aut.nr. 2093/02.08.2017 NP Schuster Elena-Mariana	A1, A1.1
Act Notarial nr. 2094, din 02/08/2017 emis de Schuster Cristina Hanelore;		
C5	Intabulare, drept de IPOTECA, Valoare:199750 LEI+ celelalte obligatii de plata aferente creditului 1) BANCA TRANSILVANIA S.A. , CIF:18396278	A1, A1.1

Anexa Nr. 1 La Partea I**Teren**

Nr cadastral	Suprafața (mp)*	Observații / Referințe
20290	Din acte: 1.234 Masurata: 1.235	

* Suprafața este determinată în planul de proiecție Stereo 70.

**Date referitoare la teren**

Crt	Categorie folosință	Intravilan	Suprafața (mp)	Tarla	Parcelă	Nr. topo	Observații / Referințe
1	curți construcții	DA	537	2	113	-	
2	livada	DA	232	2	113	-	
3	livada	DA	149	2	113	-	
4	livada	DA	317	2	113	-	

Date referitoare la construcții

Crt	Număr	Destinație construcție	Supraf. (mp)	Situație juridică	Observații / Referințe
A1.1	20290-C1	construcții de locuințe	82	Cu acte	Nr. niveluri:2; S. construita la sol:82 mp; LOCUINTA (PARTER +MANSARDA) DIN LEMN, ACOPERITA CU TABLA,ANUL ONSTRUIRII-2005
A1.2		construcții anexa	16	Fara acte	Nr. niveluri:1; S. construita la sol:16 mp;

Lungime Segmente

1) Valorile lungimilor segmentelor sunt obținute din proiecție în plan.

Punct început	X / Y	Punct sfârșit	X / Y	Lungime segment (** (m)	Punct început	X / Y	Punct sfârșit	X / Y	Lungime segment (** (m)
---------------	-------	---------------	-------	-------------------------	---------------	-------	---------------	-------	-------------------------

Punct început	X / Y	Punct sfârșit	X / Y	Lungime segment (** (m)
1	549.820,346 405.106,016	2	549.844,942 405.114,194	25.92
3	549.856,147 405.117,532	4	549.866,133 405.120,506	10.419
5	549.867,256 405.120,841	6	549.888,901 405.126,14	22.284
7	549.886,171 405.140,2	8	549.886,068 405.140,569	0.383
9	549.879,157 405.139,205	10	549.870,624 405.137,521	8.698
11	549.856,923 405.134,448	12	549.852,437 405.133,573	4.571
13	549.851,28 405.133,341	14	549.848,807 405.132,845	2.522
15	549.846,625 405.132,218	16	549.827,967 405.126,857	19.413
17	549.822,272 405.125,221	18	549.809,638 405.121,771	13.097
19	549.812,957 405.116,702	20	549.814,461 405.114,527	2.644
21	549.818,04 405.109,352	1	549.820,346 405.106,016	4.055

Punct început	X / Y	Punct sfârșit	X / Y	Lungime segment (** (m)
2	549.844,942 405.114,194	3	549.856,147 405.117,532	11.692
4	549.866,133 405.120,506	5	549.867,256 405.120,841	1.172
6	549.888,901 405.126,14	7	549.886,171 405.140,2	14.323
8	549.886,068 405.140,569	9	549.879,157 405.139,205	7.044
10	549.870,624 405.137,521	11	549.856,923 405.134,448	14.041
12	549.852,437 405.133,573	13	549.851,28 405.133,341	1.18
14	549.848,807 405.132,845	15	549.846,625 405.132,218	2.27
16	549.827,967 405.126,857	17	549.822,272 405.125,221	5.925
18	549.809,638 405.121,771	19	549.812,957 405.116,702	6.059
20	549.814,461 405.114,527	21	549.818,04 405.109,352	6.292

** Lungimile segmentelor sunt determinate în planul de proiecție Stereo 70 și sunt rotunjite la 1 milimetru.

*** Distanța dintre puncte este formată din segmente cumulate ce sunt mai mici decât valoarea 1 milimetru.

**DATE DESPRE IMOBILUL NR. 498**

Oficiul de Cadastru și Publicitate Imobiliară PRAHOVA
Biroul de Cadastru și Publicitate Imobiliară Câmpina

A. Partea I. Descrierea imobilului

TEREN Intravilan

Adresa: Loc. Provita De Sus, Jud. Prahova

Nr. Crt	Nr cadastral Nr. topografic	Suprafața* (mp)	Observații / Referințe
A1		5.835	Sector cadastral:12 Teren neimprejmuit;

B. Partea II. Proprietari și acte

Inscrieri privitoare la dreptul de proprietate și alte drepturi reale	Referințe
/	
Act Normativ nr. Legea 7, din 13/03/1996 emis de PARLAMENTUL ROMÂNIEI;	
B1	Inscrierea provizorie, drept de PROPRIETATE, dobandit prin Lege, cota actuala 1/1, cota initiala 1/1
	1) COMUNA PROVIȚA DE SUS , CIF:2845362, PROPRIETAR NEIDENTIFICAT
	<i>OBSERVATII: Proprietar neidentificat</i>

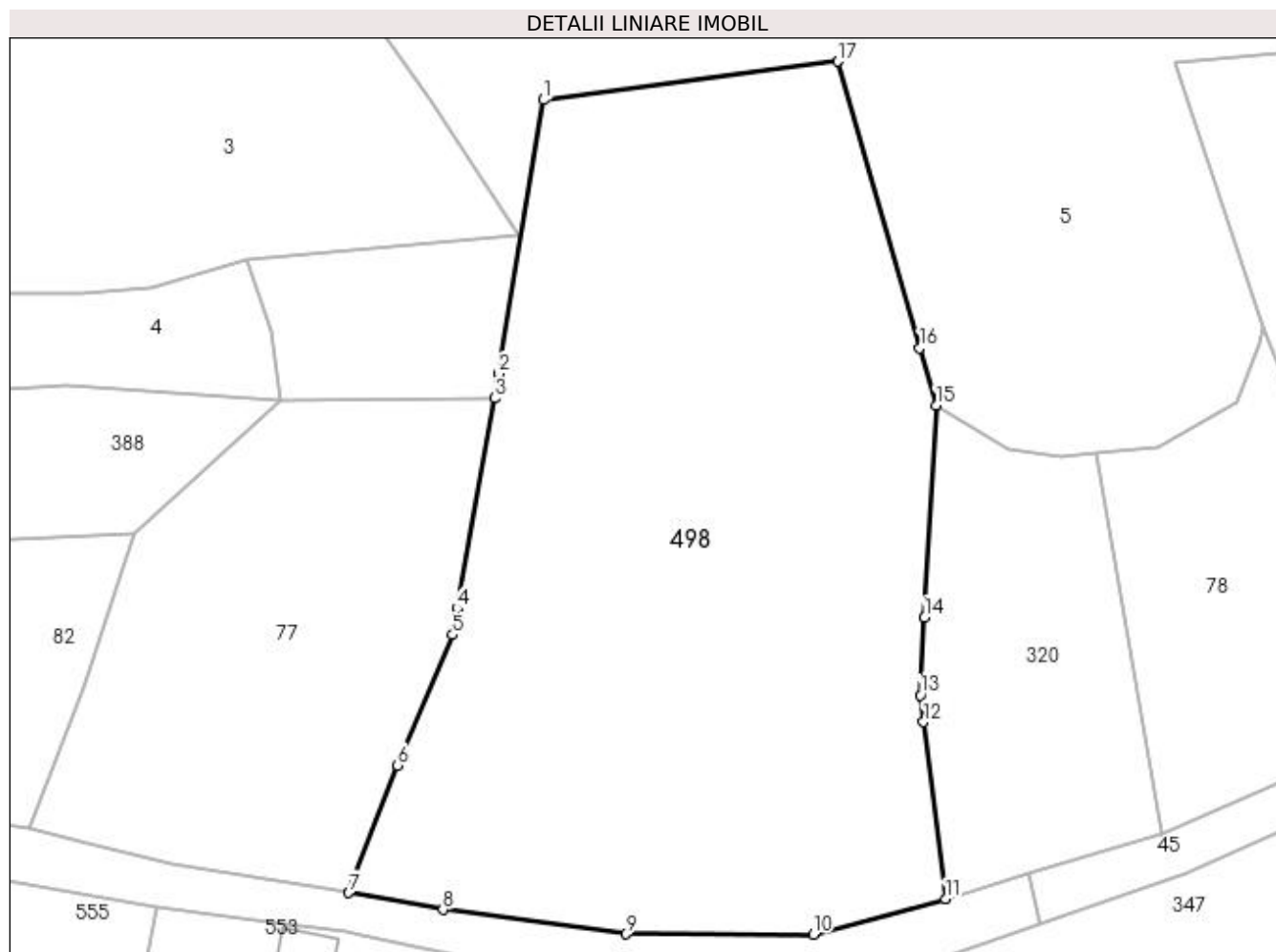
C. Partea III. SARCINI .

Inscrieri privind dezmembramintele dreptului de proprietate, drepturi reale de garanție și sarcini	Referințe
NU SUNT	

Anexa Nr. 1 La Partea I**Teren**

Nr cadastral	Suprafața (mp)*	Observații / Referințe
	5.835	

* Suprafața este determinată în planul de proiecție Stereo 70.

**Date referitoare la teren**

Crt	Categorie folosință	Intra vilan	Suprafața (mp)	Tarla	Parcelă	Nr. topo	Observații / Referințe
1	faneata	DA	3.513	2	124	-	
2	arabil	DA	307	2	125	-	
3	arabil	DA	198	2	126	-	
4	arabil	DA	137	2	128	-	
5	faneata	DA	1.680	2	127	-	

Lungime Segmente

1) Valorile lungimilor segmentelor sunt obținute din proiecție în plan.

Punct început	X / Y	Punct sfârșit	X / Y	Lungime segment (** (m)
1	549.974,968 405.128,958	2	549.969,354 405.094,97	34.449
2	549.969,354 405.094,97	3	549.968,855 405.091,951	3.06

Punct început	X / Y	Punct sfârşit	X / Y	Lungime segment (** (m)
3	549.968,855 405.091,951	4	549.964,231 405.065,837	26.52
4	549.964,231 405.065,837	5	549.963,656 405.062,589	3.299
5	549.963,656 405.062,589	6	549.956,837 405.046,38	17.585
6	549.956,837 405.046,38	7	549.950,748 405.030,577	16.935
7	549.950,748 405.030,577	8	549.962,473 405.028,501	11.907
8	549.962,473 405.028,501	9	549.985,146 405.025,442	22.878
9	549.985,146 405.025,442	10	550.008,42 405.025,421	23.274
10	550.008,42 405.025,421	11	550.024,864 405.029,812	17.02
11	550.024,864 405.029,812	12	550.022,124 405.051,754	22.112
12	550.022,124 405.051,754	13	550.021,707 405.055,098	3.37
13	550.021,707 405.055,098	14	550.022,236 405.064,735	9.652
14	550.022,236 405.064,735	15	550.023,68 405.091,058	26.363
15	550.023,68 405.091,058	16	550.021,645 405.098,171	7.398
16	550.021,645 405.098,171	17	550.011,473 405.133,713	36.969
17	550.011,473 405.133,713	1	549.974,968 405.128,958	36.813

** Lungimile segmentelor sunt determinate în planul de proiecție Stereo 70 și sunt rotunjite la 1 milimetru.

*** Distanța dintre puncte este formată din segmente cumulate ce sunt mai mici decât valoarea 1 milimetru.

**DATE DESPRE IMOBILUL NR. 499**

Oficiul de Cadastru și Publicitate Imobiliară PRAHOVA
Biroul de Cadastru și Publicitate Imobiliară Câmpina

A. Partea I. Descrierea imobilului

TEREN Intravilan

Adresa: Loc. Provita De Sus, Nr. 6, Jud. Prahova

Nr. Crt	Nr cadastral Nr. topografic	Suprafața* (mp)	Observații / Referințe
A1	21148	Din acte: 1.200 Masurata: 1.206	Sector cadastral:16 Teren imprejmuit;

Construcții

Crt	Nr cadastral Nr. topografic	Adresa	Observații / Referințe
A1.1	21148-C1	Loc. Provita De Sus, Nr. 6, Jud. Prahova	Nr. niveluri:1; S. construita la sol:110 mp; Locuinta, parter. Fundatie piatra, pereti din lemn, invelitoare tabla.
A1.2	21148-C2	Loc. Provita De Sus, Nr. 6, Jud. Prahova	Nr. niveluri:1; S. construita la sol:23 mp; Anexa, parter. Fundatie beton, pereti din lemn, invelitoare tabla.
A1.3	21148-C3	Loc. Provita De Sus, Nr. 6, Jud. Prahova	Nr. niveluri:1; S. construita la sol:51 mp; Grajd, parter. Fundatie beton, pereti din caramida, invelitoare tabla.

B. Partea II. Proprietari și acte

Inscrieri privitoare la dreptul de proprietate și alte drepturi reale	Referințe
20216 / 21/08/2019	
Act Notarial nr. 1803, din 20/08/2019 emis de NP Musat Roxana Andreea;	
B4	A1, A1.1, A1.2, A1.3
Intabulare, drept de PROPRIETATEcumparare ca bun comun, dobandit prin Conventie, cota actuala 1/1, cota initiala 1/1	
1) BUSCU PETRE	
2) BUSCU MARIANA-GEORGIANA	

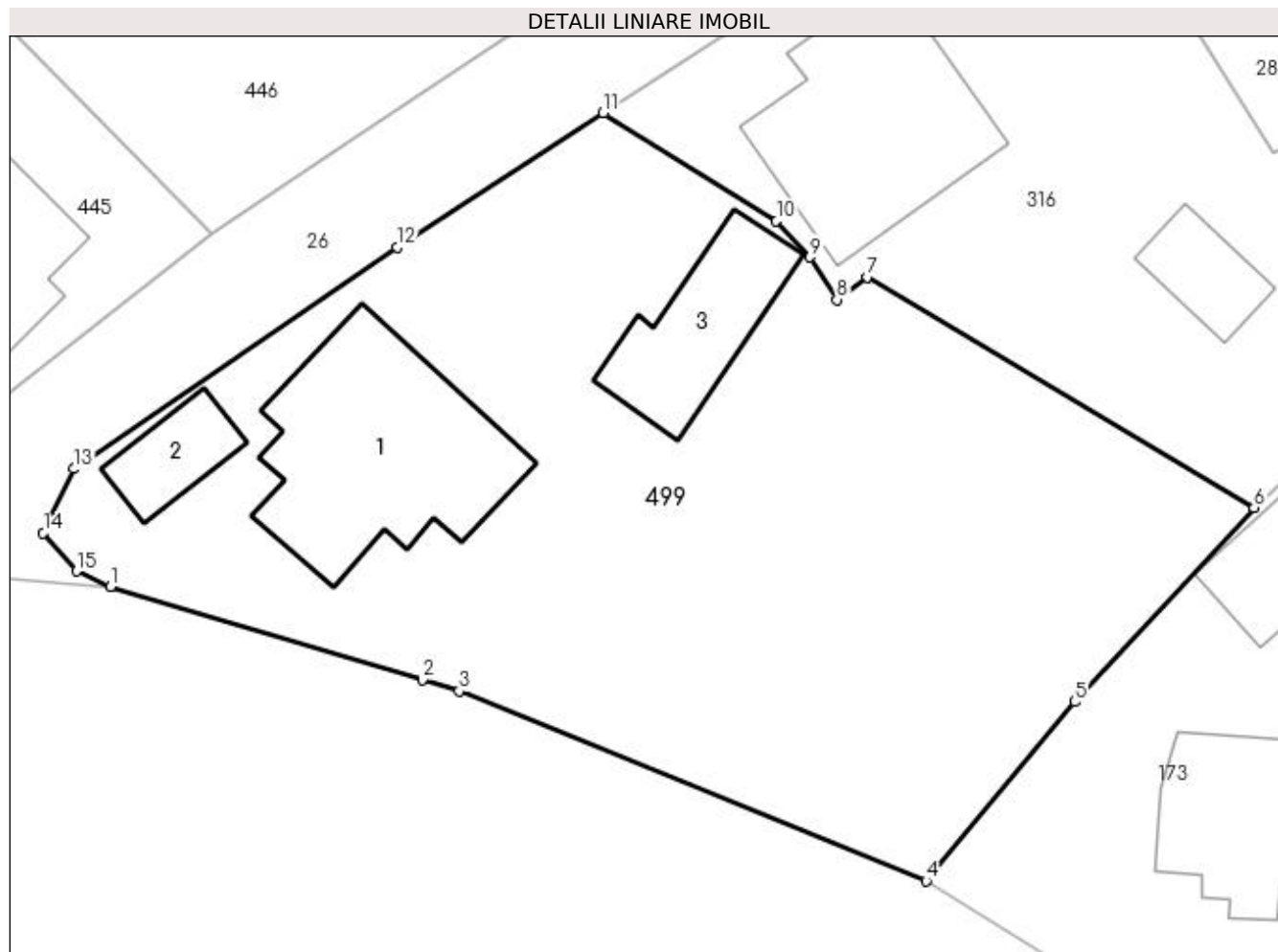
C. Partea III. SARCINI .

Inscrieri privind dezmembramintele dreptului de proprietate, drepturi reale de garanție și sarcini	Referințe
NU SUNT	

Anexa Nr. 1 La Partea I**Teren**

Nr cadastral	Suprafața (mp)*	Observații / Referințe
21148	Din acte: 1.200 Masurata: 1.206	

* Suprafața este determinată în planul de proiecție Stereo 70.

**Date referitoare la teren**

Crt	Categorie folosință	Intravilan	Suprafața (mp)	Tarla	Parcelă	Nr. topo	Observații / Referințe
1	curți constructii	DA	564	23	736	-	
2	arabil	DA	642	23	737	-	

Date referitoare la construcții

Crt	Număr	Destinație construcție	Supraf. (mp)	Situație juridică	Observații / Referințe
A1.1	21148-C1	construcții de locuințe	Din acte: 0 Masurata: 110	Cu acte	Nr. niveluri:1; S. construita la sol:110 mp; Locuinta, parter. Fundatie piatra, pereti din lemn, invelitoare tabla.
A1.2	21148-C2	construcții anexa	Din acte: 0 Masurata: 23	Cu acte	Nr. niveluri:1; S. construita la sol:23 mp; Anexa, parter. Fundatie beton, pereti din lemn, invelitoare tabla.
A1.3	21148-C3	construcții anexa	Din acte: 0 Masurata: 51	Cu acte	Nr. niveluri:1; S. construita la sol:51 mp; Grajd, parter. Fundatie beton, pereti din caramida, invelitoare tabla.

Lungime Segmente

1) Valorile lungimilor segmentelor sunt obținute din proiecție în plan.

Punct început	X / Y	Punct sfârșit	X / Y	Lungime segment (** (m)
1	551.118,701 403.494,887	2	551.134,324 403.490,221	16.305
2	551.134,324 403.490,221	3	551.136,17 403.489,67	1.926
3	551.136,17 403.489,67	4	551.159,555 403.480,152	25.248
4	551.159,555 403.480,152	5	551.167,011 403.489,122	11.664
5	551.167,011 403.489,122	6	551.175,987 403.498,838	13.228
6	551.175,987 403.498,838	7	551.156,626 403.510,391	22.546
7	551.156,626 403.510,391	8	551.155,098 403.509,262	1.9
8	551.155,098 403.509,262	9	551.153,757 403.511,388	2.514
9	551.153,757 403.511,388	10	551.152,062 403.513,197	2.479
10	551.152,062 403.513,197	11	551.143,39 403.518,605	10.22
11	551.143,39 403.518,605	12	551.133,053 403.511,899	12.322
12	551.133,053 403.511,899	13	551.116,864 403.500,794	19.632
13	551.116,864 403.500,794	14	551.115,339 403.497,581	3.557
14	551.115,339 403.497,581	15	551.117,006 403.495,666	2.539
15	551.117,006 403.495,666	1	551.118,701 403.494,887	1.865

** Lungimile segmentelor sunt determinate în planul de proiecție Stereo 70 și sunt rotunjite la 1 milimetru.

*** Distanța dintre puncte este formată din segmente cumulate ce sunt mai mici decât valoarea 1 milimetru.

**DATE DESPRE IMOBILUL NR. 500**

Oficiul de Cadastru și Publicitate Imobiliară PRAHOVA
Bîroul de Cadastru și Publicitate Imobiliară Cîmpina

A. Partea I. Descrierea imobilului

TEREN Intravilan

Adresa: Loc. Provita De Sus, Nr. 4, Jud. Prahova

Nr. Crt	Nr cadastral Nr. topografic	Suprafața* (mp)	Observații / Referințe
A1	20822	Din acte: 1.813 Masurata: 1.313	Sector cadastral:16 Teren neimprejmut;

B. Partea II. Proprietari și acte

Inscrieri privitoare la dreptul de proprietate și alte drepturi reale		Referințe
19091 / 11/11/2013		
Act Notarial nr. 3902, din 08/11/2013 emis de NP POP MIHAELA CRISTINA;		
B1	Se infiinteaza cartea funciara 20822 a imobilului cu numarul cadastral 20822/Provita de Sus, rezultat din dezmembrarea imobilului cu numarul cadastral 20812 inscris in cartea funciara 20812;	A1
Act Notarial nr. 1030, din 11/09/1997 emis de BN MUSAT, SAVULESCU, IVAN;		
B2	Intabulare, drept de PROPRIETATE, dobandit prin Succesiune, cota actuala 1/4, cota initiala 1/4 1) STEFAN ELEONORA	A1
B3	Intabulare, drept de PROPRIETATE, dobandit prin Succesiune, cota actuala 1/4, cota initiala 1/4 1) NAZARE ADRIANA	A1
B4	Intabulare, drept de PROPRIETATE, dobandit prin Succesiune, cota actuala 1/4, cota initiala 1/4 1) STEFAN ION	A1
B5	Intabulare, drept de PROPRIETATE, dobandit prin Succesiune, cota actuala 1/4, cota initiala 1/4 1) STEFAN OCTAVIAN-DUMITRU	A1
/		
Act Normativ nr. LEGEA 7, din 13/03/1996 emis de PARLAMENTUL ROMANIEI (Adeverință 1366/20.02.2023, act administrativ, Primăria Provita de Sus);		
B6	Intabulare, drept de PROPRIETATE, dobandit prin Lege, cota actuala 1/1, cota initiala 1/1 1) STEFAN OCTAVIAN-DUMITRU	A1.1
19091 / 11/11/2013		
Act Administrativ nr. 1725, din 22/10/2013 emis de OCPI PH;		
B10	se noteaza din oficiu propunerea de dezmembrare a imobilului <i>OBSERVATII: pozitie transcrisa din CF 20812/Provita de Sus, inscrisa prin incheierea nr. 17899 din 22/10/2013;</i>	A1

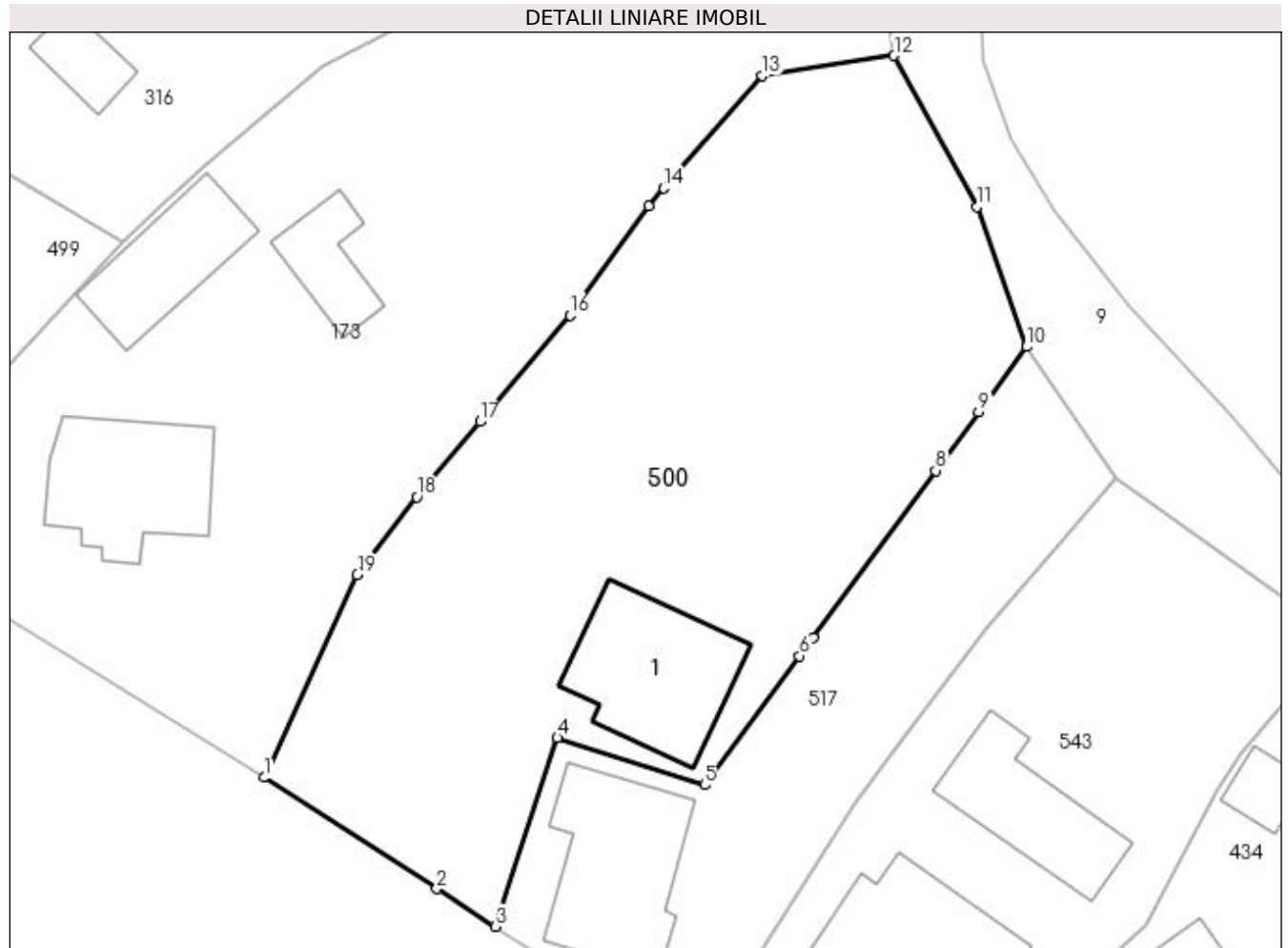
C. Partea III. SARCINI .

Inscrieri privind dezmembramintele dreptului de proprietate, drepturi reale de garanție și sarcini	Referințe
NU SUNT	

Teren

Nr cadastral	Suprafața (mp)*	Observații / Referințe
20822	Din acte: 1.813 Masurata: 1.313	

* Suprafața este determinată în planul de proiecție Stereo 70.



Date referitoare la teren

Crt	Categorie folosință	Intravilan	Suprafața (mp)	Tarla	Parcelă	Nr. topo	Observații / Referințe
1	curți construcții	DA	227	23	741	-	
2	arabil	DA	810	23	740	-	
3	livada	DA	276	23	740	-	

Date referitoare la construcții

Crt	Număr	Destinație construcție	Supraf. (mp)	Situație juridică	Observații / Referințe
A1.1		construcții de locuințe	85	Fara acte	Nr. niveluri:1; S. construita la sol:85 mp;

Lungime Segmente

1) Valorile lungimilor segmentelor sunt obținute din proiecție în plan.

Punct început	X / Y	Punct sfârșit	X / Y	Lungime segment (** (m)
1	551.185,168 403.464,372	2	551.196,286 403.457,206	13.227
2	551.196,286 403.457,206	3	551.200,068 403.454,769	4.499

Punct început	X / Y	Punct sfârșit	X / Y	Lungime segment (** (m)
3	551.200,068 403.454,769	4	551.204,067 403.466,93	12.802
4	551.204,067 403.466,93	5	551.213,56 403.463,902	9.964
5	551.213,56 403.463,902	6	551.219,662 403.472,192	10.294
6	551.219,662 403.472,192	7	551.220,547 403.473,394	1.493
7	551.220,547 403.473,394	8	551.228,461 403.484,147	13.351
8	551.228,461 403.484,147	9	551.231,232 403.487,912	4.675
9	551.231,232 403.487,912	10	551.234,327 403.492,117	5.221
10	551.234,327 403.492,117	11	551.231,122 403.501,139	9.574
11	551.231,122 403.501,139	12	551.225,775 403.510,874	11.107
12	551.225,775 403.510,874	13	551.217,272 403.509,597	8.598
13	551.217,272 403.509,597	14	551.210,936 403.502,325	9.645
14	551.210,936 403.502,325	15	551.209,958 403.501,203	1.488
15	551.209,958 403.501,203	16	551.204,872 403.494,158	8.689
16	551.204,872 403.494,158	17	551.199,084 403.487,296	8.977
17	551.199,084 403.487,296	18	551.194,992 403.482,445	6.346
18	551.194,992 403.482,445	19	551.191,17 403.477,432	6.304
19	551.191,17 403.477,432	1	551.185,168 403.464,372	14.373

** Lungimile segmentelor sunt determinate în planul de proiecție Stereo 70 și sunt rotunjite la 1 milimetru.

*** Distanța dintre puncte este formată din segmente cumulate ce sunt mai mici decât valoarea 1 milimetru.

**DATE DESPRE IMOBILUL NR. 501**

Oficiul de Cadastru și Publicitate Imobiliară PRAHOVA
Biroul de Cadastru și Publicitate Imobiliară Câmpina

A. Partea I. Descrierea imobilului

TEREN Intravilan

Adresa: Loc. Provita De Sus, Str Provita, Nr. 72, Jud. Prahova

Nr. Crt	Nr cadastral Nr. topografic	Suprafața* (mp)	Observații / Referințe
A1	20709	3.150	Sector cadastral:16 Teren neimprijmit;

Construcții

Crt	Nr cadastral Nr. topografic	Adresa	Observații / Referințe
A1.1	20709-C1	Loc. Provita De Sus, Str Provita, Nr. 72, Jud. Prahova	Nr. niveluri:1; S. construita la sol:86 mp; Locuinta: an construire-1965, fundatie-piatra, pereti-lemn, planseu-lemn, invelitoare-tabla, certificat de performanta energetica-nu, lift-nu, camere-3
A1.2	20709-C2	Loc. Provita De Sus, Str Provita, Nr. 72, Jud. Prahova	Nr. niveluri:1; S. construita la sol:33 mp; Anexa: an construire-1965, fundatie-piatra, pereti-lemn, planseu-lemn, invelitoare-tabla, certificat de performanta energetica-nu, lift-nu, camere-1

B. Partea II. Proprietari și acte

Inscrieri privitoare la dreptul de proprietate și alte drepturi reale	Referințe
9558 / 29/06/2012	
Act Notarial nr. 845, din 28/06/2012 emis de NEAGU IOANA DOROTHY MARIA;	
B2	A1, A1.1, A1.2
Intabulare, drept de PROPRIETATE cumparare ca bun comun, dobandit prin Conventie, cota actuala 1/1, cota initiala 1/1	
1) NEDA VASILICA	
2) NEDA CRISTIAN	

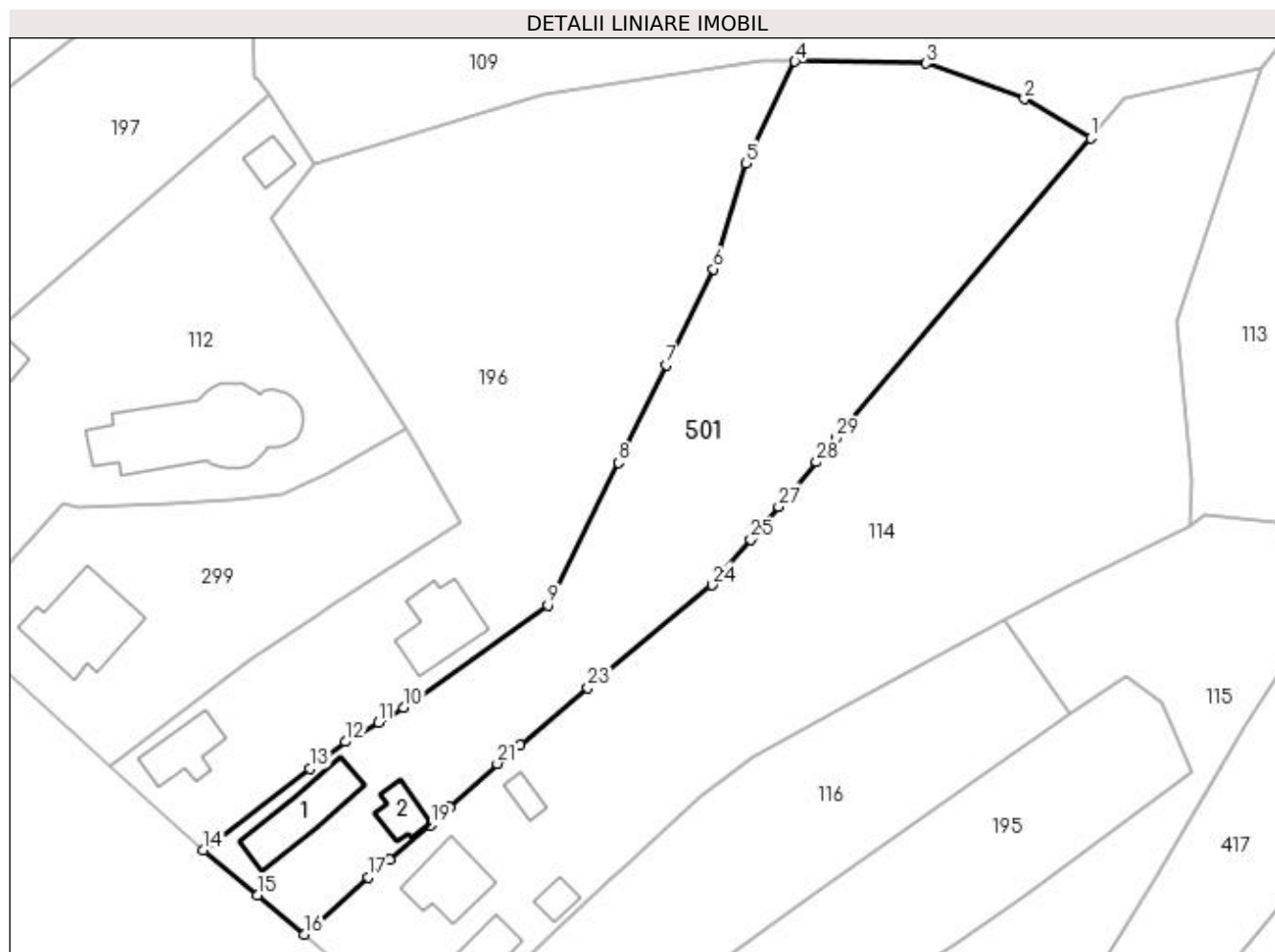
C. Partea III. SARCINI .

Inscrieri privind dezmembramintele dreptului de proprietate, drepturi reale de garanție și sarcini	Referințe
NU SUNT	

Anexa Nr. 1 La Partea I**Teren**

Nr cadastral	Suprafața (mp)*	Observații / Referințe
20709	3.150	

* Suprafața este determinată în planul de proiecție Stereo 70.

**Date referitoare la teren**

Crt	Categorie folosință	Intra vilan	Suprafața (mp)	Tarla	Parcelă	Nr. topo	Observații / Referințe
1	curți constructii	DA	323	19	569	-	
2	arabil	DA	120	19	570	-	
3	arabil	DA	750	19	571	-	
4	faneata	DA	1.957	19	572	-	

Date referitoare la construcții

Crt	Număr	Destinație construcție	Supraf. (mp)	Situație juridică	Observații / Referințe
A1.1	20709-C1	construcții de locuințe	Din acte: 0 Masurata: 86	Cu acte	Nr. niveluri:1; S. construita la sol:86 mp; Locuinta: an construire-1965, fundatie-piatra, pereti-lemn, planseu-lemn, invelitoare-tabla, certificat de performanta energetica-nu, lift-nu, camere-3
A1.2	20709-C2	construcții anexa	Din acte: 0 Masurata: 33	Cu acte	Nr. niveluri:1; S. construita la sol:33 mp; Anexa: an construire-1965, fundatie-piatra, pereti-lemn, planseu-lemn, invelitoare-tabla, certificat de performanta energetica-nu, lift-nu, camere-1

Lungime Segmente

1) Valorile lungimilor segmentelor sunt obținute din proiecție în plan.

Punct început	X / Y	Punct sfârșit	X / Y	Lungime segment (** (m)
1	550.523,839 404.196,822	2	550.515,02 404.202,052	10.253
3	550.501,849 404.206,784	4	550.484,372 404.207,052	17.479
5	550.477,765 404.193,488	6	550.473,497 404.179,352	14.766
7	550.467,207 404.166,583	8	550.460,777 404.153,528	14.553
9	550.451,404 404.134,498	10	550.432,139 404.120,803	23.637
11	550.428,704 404.118,82	12	550.424,317 404.116,289	5.065
13	550.419,591 404.112,677	14	550.405,401 404.101,832	17.86
15	550.412,609 404.095,794	16	550.418,856 404.090,561	8.149
17	550.427,393 404.098,218	18	550.430,206 404.100,561	3.661
19	550.435,719 404.105,153	20	550.438,257 404.107,486	3.447
21	550.444,634 404.113,348	22	550.447,654 404.115,873	3.936
23	550.456,712 404.123,45	24	550.473,306 404.137,193	21.546
25	550.478,456 404.143,27	26	550.478,816 404.143,694	0.556
27	550.482,192 404.147,679	28	550.487,211 404.153,601	7.763
29	550.489,902 404.156,777	1	550.523,839 404.196,822	52.491

Punct început	X / Y	Punct sfârșit	X / Y	Lungime segment (** (m)
2	550.515,02 404.202,052	3	550.501,849 404.206,784	13.995
4	550.484,372 404.207,052	5	550.477,765 404.193,488	15.088
6	550.473,497 404.179,352	7	550.467,207 404.166,583	14.234
8	550.460,777 404.153,528	9	550.451,404 404.134,498	21.213
10	550.432,139 404.120,803	11	550.428,704 404.118,82	3.966
12	550.424,317 404.116,289	13	550.419,591 404.112,677	5.948
14	550.405,401 404.101,832	15	550.412,609 404.095,794	9.403
16	550.418,856 404.090,561	17	550.427,393 404.098,218	11.468
18	550.430,206 404.100,561	19	550.435,719 404.105,153	7.175
20	550.438,257 404.107,486	21	550.444,634 404.113,348	8.662
22	550.447,654 404.115,873	23	550.456,712 404.123,45	11.809
24	550.473,306 404.137,193	25	550.478,456 404.143,27	7.966
26	550.478,816 404.143,694	27	550.482,192 404.147,679	5.223
28	550.487,211 404.153,601	29	550.489,902 404.156,777	4.163

** Lungimile segmentelor sunt determinate în planul de proiecție Stereo 70 și sunt rotunjite la 1 milimetru.

*** Distanța dintre puncte este formată din segmente cumulate ce sunt mai mici decât valoarea 1 milimetru.

**DATE DESPRE IMOBILUL NR. 502**

Oficiul de Cadastru și Publicitate Imobiliară PRAHOVA
Biroul de Cadastru și Publicitate Imobiliară Câmpina

A. Partea I. Descrierea imobilului

TEREN Intravilan

Nr. CF vechi:1153
Nr. cadastral vechi:10347

Adresa: Loc. Provita De Sus, Nr. 158, Jud. Prahova

Nr. Crt	Nr cadastral Nr. topografic	Suprafața* (mp)	Observații / Referințe
A1	20421	Din acte: 0 Masurata: 1.648	Sector cadastral:13 Teren imprejmuit;

Construcții

Crt	Nr cadastral Nr. topografic	Adresa	Observații / Referințe
A1.1	20421-C1	Loc. Provita De Sus, Nr. 158, Jud. Prahova	Nr. niveluri:1; S. construita la sol:29 mp; ANEXA - GRAJD

B. Partea II. Proprietari și acte

Inscrieri privitoare la dreptul de proprietate și alte drepturi reale		Referințe
12564 / 02/08/2010		
Act Notarial nr. 3171, din 30/07/2010 emis de NP VASILE SAVULESCU;		
B2	Intabulare, drept de PROPRIETATEcumparare ca bun comun, dobandit prin Conventie, cota actuala 3/4, cota initiala 1/1 1) DUMITRESCU MIHAELA CLAUDIA	A1, A1.1
12282 / 17/08/2012		
Act Notarial nr. 1084, din 10/08/2012 emis de NICA OANA-RALUCA (act notarial nr. 1085/10-08-2012 emis de NICA OANA-RALUCA;);		
B3	se noteaza actul de lichidarea a regimului comunitatii de bunuri aut nr 1084/10.08.2012 si incheierea de rectificare 48/13.08.2012 NP Nica Oana-Raluca in sensul ca Dumitrescu Mihaela Claudia detine cota de 3/4 din imobil si Dumitrescu Mihai detine cota de 1/4 din imobil	A1, A1.1
B4	Intabulare, drept de PROPRIETATEpartaj, dobandit prin Conventie, cota actuala 1/4, cota initiala 1/4 1) DUMITRESCU MIHAELA CLAUDIA	A1, A1.1

C. Partea III. SARCINI .

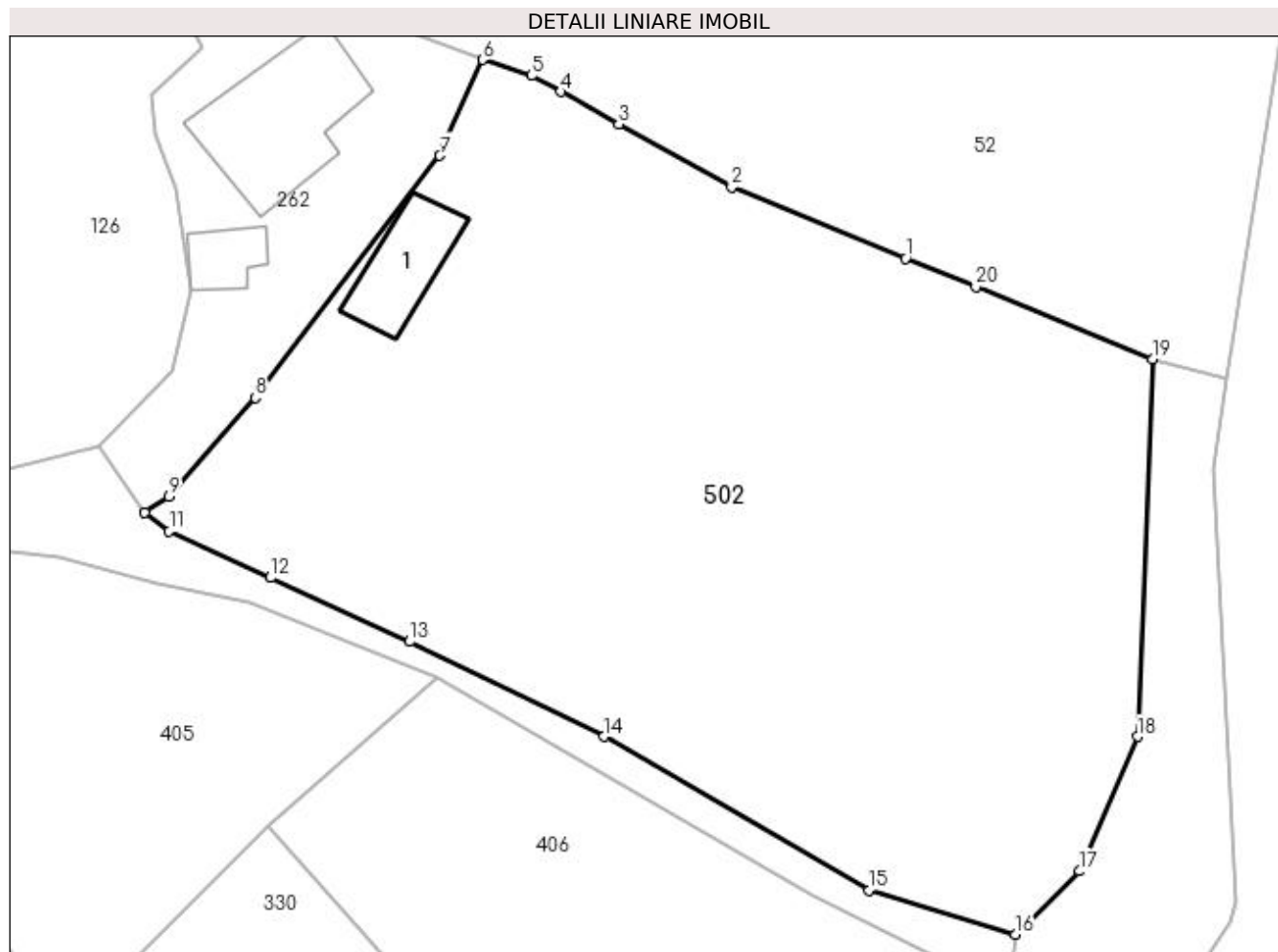
Inscrieri privind dezmembramintele dreptului de proprietate, drepturi reale de garanție și sarcini	Referințe
NU SUNT	

Anexa Nr. 1 La Partea I

Teren

Nr cadastral	Suprafața (mp)*	Observații / Referințe
20421	Din acte: 0 Masurata: 1.648	

* Suprafața este determinată în planul de proiecție Stereo 70.



Date referitoare la teren

Crt	Categorie folosință	Intravilan	Suprafața (mp)	Tarla	Parcelă	Nr. topo	Observații / Referințe
1	curți constructii	DA	240	8	319,319/1, 319/2,320	-	
2	arabil	DA	699	8	319,319/1, 319/2,320	-	
3	faneata	DA	709	8	319,319/1, 319/2,320	-	

Date referitoare la construcții

Crt	Număr	Destinație construcție	Supraf. (mp)	Situație juridică	Observații / Referințe
A1.1	20421-C1	constructii anexa	Din acte: 0 Masurata: 29	Cu acte	Nr. niveluri:1; S. construita la sol:29 mp; ANEXA - GRAJD

Lungime Segmente

1) Valorile lungimilor segmentelor sunt obținute din proiecție în plan.

Punct început	X / Y	Punct sfârșit	X / Y	Lungime segment (** (m)
1	550.262,956 404.592,811	2	550.252,97 404.596,89	10.787

Punct început	X / Y	Punct sfârșit	X / Y	Lungime segment (** (m)
2	550.252,97 404.596,89	3	550.246,471 404.600,521	7.445
3	550.246,471 404.600,521	4	550.243,135 404.602,384	3.821
4	550.243,135 404.602,384	5	550.241,46 404.603,32	1.919
5	550.241,46 404.603,32	6	550.238,65 404.604,23	2.954
6	550.238,65 404.604,23	7	550.236,19 404.598,71	6.043
7	550.236,19 404.598,71	8	550.225,57 404.584,8	17.501
8	550.225,57 404.584,8	9	550.220,594 404.579,11	7.559
9	550.220,594 404.579,11	10	550.219,222 404.578,187	1.654
10	550.219,222 404.578,187	11	550.220,63 404.577,11	1.773
11	550.220,63 404.577,11	12	550.226,436 404.574,444	6.389
12	550.226,436 404.574,444	13	550.234,433 404.570,772	8.8
13	550.234,433 404.570,772	14	550.245,63 404.565,31	12.458
14	550.245,63 404.565,31	15	550.260,86 404.556,47	17.61
15	550.260,86 404.556,47	16	550.269,267 404.553,944	8.778
16	550.269,267 404.553,944	17	550.272,985 404.557,575	5.197
17	550.272,985 404.557,575	18	550.276,301 404.565,321	8.426
18	550.276,301 404.565,321	19	550.277,16 404.587,01	21.706
19	550.277,16 404.587,01	20	550.267,001 404.591,159	10.974
20	550.267,001 404.591,159	1	550.262,956 404.592,811	4.369

** Lungimile segmentelor sunt determinate în planul de proiecție Stereo 70 și sunt rotunjite la 1 milimetru.

*** Distanța dintre puncte este formată din segmente cumulate ce sunt mai mici decât valoarea 1 milimetru.

**DATE DESPRE IMOBILUL NR. 503**

Oficiul de Cadastru și Publicitate Imobiliară PRAHOVA
Biroul de Cadastru și Publicitate Imobiliară Câmpina

A. Partea I. Descrierea imobilului

TEREN Intravilan

Nr. CF vechi:233(e:233)
Nr. cadastral vechi:324

Adresa: Loc. Provita De Sus, Nr. 188, Jud. Prahova

Nr. Crt	Nr cadastral Nr. topografic	Suprafața* (mp)	Observații / Referințe
A1	20611	2.429	Sector cadastral:12 Teren imprejmuit;

Construcții

Crt	Nr cadastral Nr. topografic	Adresa	Observații / Referințe
A1.1	20611-C1	Loc. Provita De Sus, Nr. 188, Jud. Prahova	Nr. niveluri:1; S. construita la sol:106 mp;

B. Partea II. Proprietari și acte

Inscrieri privitoare la dreptul de proprietate și alte drepturi reale	Referințe
16989 / 21/10/2011	
Act Administrativ nr. 12876, din 11/08/2011 emis de BCPI CAMPINA (act administrativ nr. 4035/12-10-2011 emis de PRIMARIA PROVITA DE SUS; act administrativ nr. 4051/03-10-2011 emis de DIRECTIA PENTRU AGRICULTURA PRAHOVA; adeverinta nr. 4035/12.10.2011 elib. de Primaria com. Provita de Sus);	
B4 se noteaza actualizarea informatiilor cadastrale, in sensul ca terenul in suprafata de 2429 mp este compus din teren curti constructii in suprafata de 473 mp si teren livada in suprafata de 1956 mp	A1
20574 / 22/12/2011	
Act Administrativ nr. 3, din 22/05/2006 emis de PRIMARIA COM PROVITA DE SUS (act administrativ nr. 863/11-04-2007 emis de PRIMARIA PROVITA DE SUS; act administrativ nr. 16989/21-10-2011 emis de BCPI CAMPINA;);	
B5 se noteaza actualizarea informatiilor cadastrale	A1, A1.1
9562 / 04/06/2014	
Act Notarial nr. 649, din 28/05/2014 emis de NP ALEXANDRU POPA CAMELIA FLORENTINA (act notarial nr. 650/28-05-2014 emis de NP ALEXANDRU POPA CAMELIA FLORENTINA;);	
B7 Intabulare, drept de PROPRIETATEpartaj, dobandit prin Conventie, cota actuala 1/1, cota initiala 1/1	A1, A1.1
1) NICULA DORIN ROMULUS, reinscris ptr intrega cota	

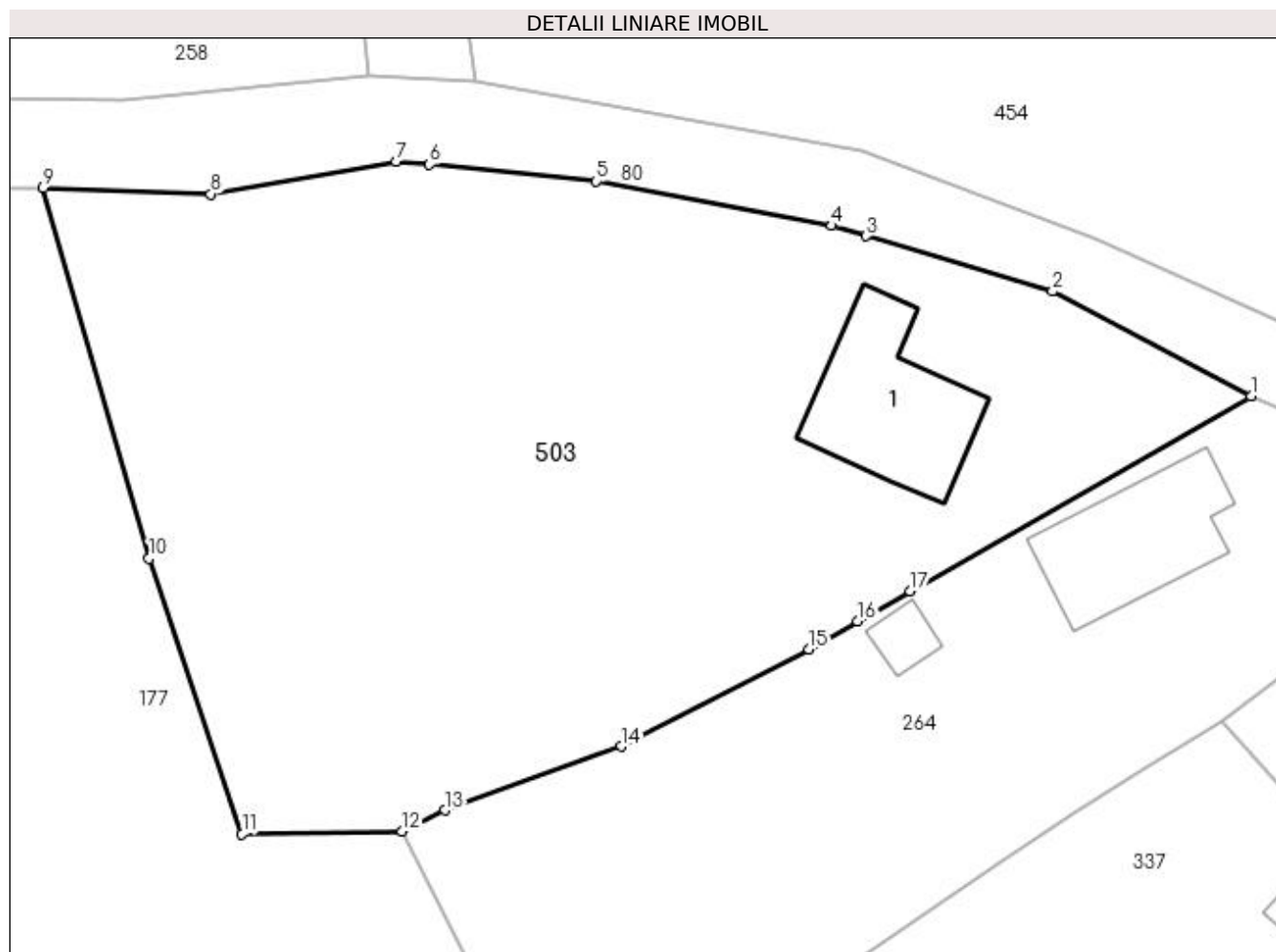
C. Partea III. SARCINI .

Inscrieri privind dezmembramintele dreptului de proprietate, drepturi reale de garanție și sarcini	Referințe
NU SUNT	

Anexa Nr. 1 La Partea I**Teren**

Nr cadastral	Suprafața (mp)*	Observații / Referințe
20611	2.429	

* Suprafața este determinată în planul de proiecție Stereo 70.

**Date referitoare la teren**

Crt	Categorie folosință	Intra vilan	Suprafața (mp)	Tarla	Parcelă	Nr. topo	Observații / Referințe
1	curți constructii	DA	473	9	338, 339	-	
2	livada	DA	1.956	9	338, 339	-	

Date referitoare la construcții

Crt	Număr	Destinație construcție	Supraf. (mp)	Situație juridică	Observații / Referințe
A1.1	20611-C1	construcții de locuințe	106	Cu acte	Nr. niveluri:1; S. construita la sol:106 mp;

Lungime Segmente

1) Valorile lungimilor segmentelor sunt obținute din proiecție în plan.

Punct început	X / Y	Punct sfârșit	X / Y	Lungime segment (** (m)
1	550.079,0 404.614,765	2	550.065,158 404.622,05	15.642
2	550.065,158 404.622,05	3	550.052,153 404.625,918	13.568
3	550.052,153 404.625,918	4	550.049,752 404.626,632	2.505

Punct început	X / Y	Punct sfârșit	X / Y	Lungime segment (** (m)
4	550.049,752 404.626,632	5	550.033,338 404.629,722	16.702
5	550.033,338 404.629,722	6	550.021,695 404.630,896	11.702
6	550.021,695 404.630,896	7	550.019,364 404.631,095	2.339
7	550.019,364 404.631,095	8	550.006,442 404.628,844	13.117
8	550.006,442 404.628,844	9	549.994,743 404.629,26	11.706
9	549.994,743 404.629,26	10	550.002,132 404.603,426	26.87
10	550.002,132 404.603,426	11	550.008,62 404.584,209	20.283
11	550.008,62 404.584,209	12	550.019,791 404.584,423	11.173
12	550.019,791 404.584,423	13	550.022,762 404.585,886	3.312
13	550.022,762 404.585,886	14	550.035,06 404.590,333	13.077
14	550.035,06 404.590,333	15	550.048,166 404.597,092	14.746
15	550.048,166 404.597,092	16	550.051,571 404.599,044	3.925
16	550.051,571 404.599,044	17	550.055,237 404.601,145	4.225
17	550.055,237 404.601,145	1	550.079,0 404.614,765	27.389

** Lungimile segmentelor sunt determinate în planul de proiecție Stereo 70 și sunt rotunjite la 1 milimetru.

*** Distanța dintre puncte este formată din segmente cumulate ce sunt mai mici decât valoarea 1 milimetru.



DATE DESPRE IMOBILUL NR. 504

Oficiul de Cadastru și Publicitate Imobiliară PRAHOVA
Biroul de Cadastru și Publicitate Imobiliară Câmpina

A. Partea I. Descrierea imobilului

TEREN Intravilan

Adresa: Loc. Provita De Sus, Nr. 134, Jud. Prahova, Pct. 'Acasa'

Nr. Crt	Nr cadastral Nr. topografic	Suprafața* (mp)	Observații / Referințe
A1	20696	1.361	Sector cadastral:13 Teren neimprijmit;

Construcții

Crt	Nr cadastral Nr. topografic	Adresa	Observații / Referințe
A1.1	20696-C1	Loc. Provita De Sus, Nr. 134, Jud. Prahova, Pct. 'Acasa'	Nr. niveluri:1; S. construita la sol:100 mp; C1 - Locuinta P (S.desfasurata = 100.03 mp, S.utila = 85.02 mp) Caracteristici constructive: Fundatie piatra; Pereti lemn; Planseu lemn; Invelitoare tabla; Instalatii electrica; Stare buna; An construire 1936
A1.2	20696-C2	Loc. Provita De Sus, Nr. 134, Jud. Prahova, Pct. 'Acasa'	Nr. niveluri:1; S. construita la sol:59 mp; C2 - Anexa P (S. desfasurata = 58.80 mp, S.utila = 49.98 mp) Caracteristici constructive: Fundatie beton; Pereti lemn; Planseu lemn; Invelitoare tigla; Instalatii electrica; Stare buna; An construire 1975

B. Partea II. Proprietari și acte

Inscrieri privitoare la dreptul de proprietate și alte drepturi reale	Referințe
5534 / 24/04/2012	
Act Notarial nr. 1594, din 23/04/2012 emis de SAVULESCU ANA MARIA;	
B1	Se infiinteaza cartea funciara 20696 a imobilului cu numarul cadastral 20696/Provita de Sus, rezultat din dezmembrarea imobilului cu numarul cadastral 20686 inscris in cartea funciara 20686;
	A1, A1.1, A1.2
Act Notarial nr. 15, din 24/01/2011 emis de BN IVAN MIHAELA - SAVULESCU VASILE (act notarial nr. 297/31-07-2009 emis de BN IVAN MIHAELA - SAVULESCU VASILE; act notarial nr. 922/20-03-1973 emis de NOTARIATUL DE STAT LOCAL CAMPINA; adeverinta nr.385/25.01.2012 Primaria com. Provita de Sus);	
B2	Intabulare, drept de PROPRIETATE, dobandit prin Succesiune, cota actuala 1/1, cota initiala 1/1 1) Toader Vasilica
	A1, A1.1, A1.2
Act Administrativ nr. 411, din 10/04/2012 emis de OCPI PRAHOVA;	
B3	se noteaza din oficiu propunerea dezmembrarii imobilului,
	A1, A1.1, A1.2
	<i>OBSERVATII: pozitie transcrisa din CF 20686/Provita de Sus, inscrisa prin incheierea nr. 5054 din 11/04/2012;</i>

C. Partea III. SARCINI .

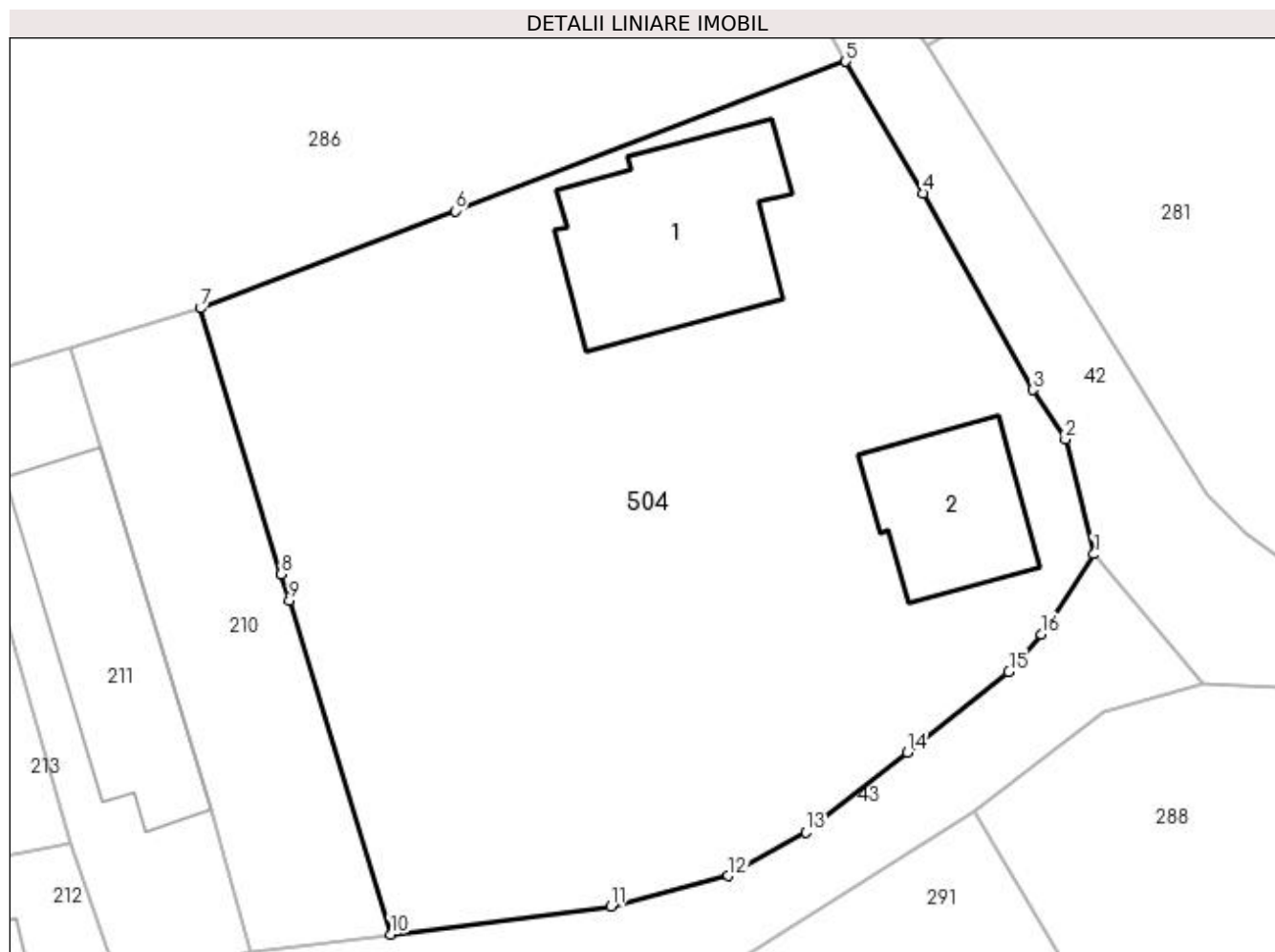
Inscrieri privind dezmembramintele dreptului de proprietate, drepturi reale de garanție și sarcini	Referințe
NU SUNT	

Anexa Nr. 1 La Partea I

Teren

Nr cadastral	Suprafața (mp)*	Observații / Referințe
20696	1.361	

* Suprafața este determinată în planul de proiecție Stereo 70.



Date referitoare la teren

Crt	Categorie folosință	Intravilan	Suprafața (mp)	Tarla	Parcelă	Nr. topo	Observații / Referințe
1	curți construcții	DA	495	15	470	-	
2	faneata	DA	500	15	469	-	
3	arabil	DA	366	15	469	-	

Date referitoare la construcții

Crt	Număr	Destinație construcție	Supraf. (mp)	Situație juridică	Observații / Referințe
A1.1	20696-C1	construcții de locuințe	Din acte: 0 Masurata: 100	Cu acte	Nr. niveluri:1; S. construita la sol:100 mp; C1 - Locuinta P (S.desfasurata = 100.03 mp, S.utila = 85.02 mp) Caracteristici constructive: Fundatie piatra; Pereti lemn; Planseu lemn; Invelitoare tabla; Instalatii electrice; Stare buna; An construire 1936
A1.2	20696-C2	construcții de locuințe	Din acte: 0 Masurata: 59	Cu acte	Nr. niveluri:1; S. construita la sol:59 mp; C2 - Anexa P (S.desfasurata = 58.80 mp, S.utila = 49.98 mp) Caracteristici constructive: Fundatie beton; Pereti lemn; Planseu lemn; Invelitoare tigla; Instalatii electrice; Stare buna; An construire 1975

Lungime Segmente

1) Valorile lungimilor segmentelor sunt obținute din proiecție în plan.

Punct început	X / Y	Punct sfârșit	X / Y	Lungime segment (** (m)
1	550.239,196 404.378,374	2	550.237,718 404.384,312	6.119
2	550.237,718 404.384,312	3	550.236,012 404.386,878	3.081
3	550.236,012 404.386,878	4	550.230,37 404.397,046	11.628
4	550.230,37 404.397,046	5	550.226,348 404.403,867	7.918
5	550.226,348 404.403,867	6	550.206,121 404.396,135	21.654
6	550.206,121 404.396,135	7	550.192,929 404.391,093	14.123
7	550.192,929 404.391,093	8	550.197,131 404.377,341	14.38
8	550.197,131 404.377,341	9	550.197,549 404.375,974	1.429
9	550.197,549 404.375,974	10	550.202,788 404.358,704	18.047
10	550.202,788 404.358,704	11	550.214,192 404.360,143	11.494
11	550.214,192 404.360,143	12	550.220,278 404.361,722	6.287
12	550.220,278 404.361,722	13	550.224,287 404.363,976	4.599
13	550.224,287 404.363,976	14	550.229,541 404.368,128	6.697
14	550.229,541 404.368,128	15	550.234,794 404.372,279	6.695
15	550.234,794 404.372,279	16	550.236,477 404.374,245	2.588
16	550.236,477 404.374,245	1	550.239,196 404.378,374	4.944

** Lungimile segmentelor sunt determinate în planul de proiecție Stereo 70 și sunt rotunjite la 1 milimetru.

*** Distanța dintre puncte este formată din segmente cumulate ce sunt mai mici decât valoarea 1 milimetru.

**DATE DESPRE IMOBILUL NR. 505**

Oficiul de Cadastru și Publicitate Imobiliară PRAHOVA
Biroul de Cadastru și Publicitate Imobiliară Câmpina

A. Partea I. Descrierea imobilului

TEREN Intravilan

Adresa: Loc. Provita De Sus, Str Olteni, Nr. 84, Jud. Prahova, PUNCT ACASA

Nr. Crt	Nr cadastral Nr. topografic	Suprafața* (mp)	Observații / Referințe
A1	20710	Din acte: 1.134 Masurata: 1.147	Sector cadastral:16 Teren imprejmuit;

Construcții

Crt	Nr cadastral Nr. topografic	Adresa	Observații / Referințe
A1.1	20710-C1	Loc. Provita De Sus, Str Olteni, Nr. 84, Jud. Prahova, PUNCT ACASA	Nr. niveluri:1; S. construita la sol:85 mp; SUPRAFATA DESFASURATA=85
A1.2	20710-C2	Loc. Provita De Sus, Str Olteni, Nr. 84, Jud. Prahova, PUNCT ACASA	Nr. niveluri:1; S. construita la sol:30 mp; SUPRAFATA DESFASURATA=30

B. Partea II. Proprietari și acte

Inscrieri privitoare la dreptul de proprietate și alte drepturi reale	Referințe
20676 / 27/08/2019	
Act Notarial nr. 2742, din 26/08/2019 emis de Ivan Mihaela;	
B2	A1, A1.1, A1.2
Intabulare, drept de PROPRIETATEcumparare ca bun comun, dobandit prin Conventie, cota actuala 1/1, cota initiala 1/1	
1) STANESCU DRAGOS MIHAI	
2) STANESCU SOFIA CRISTINA	

C. Partea III. SARCINI .

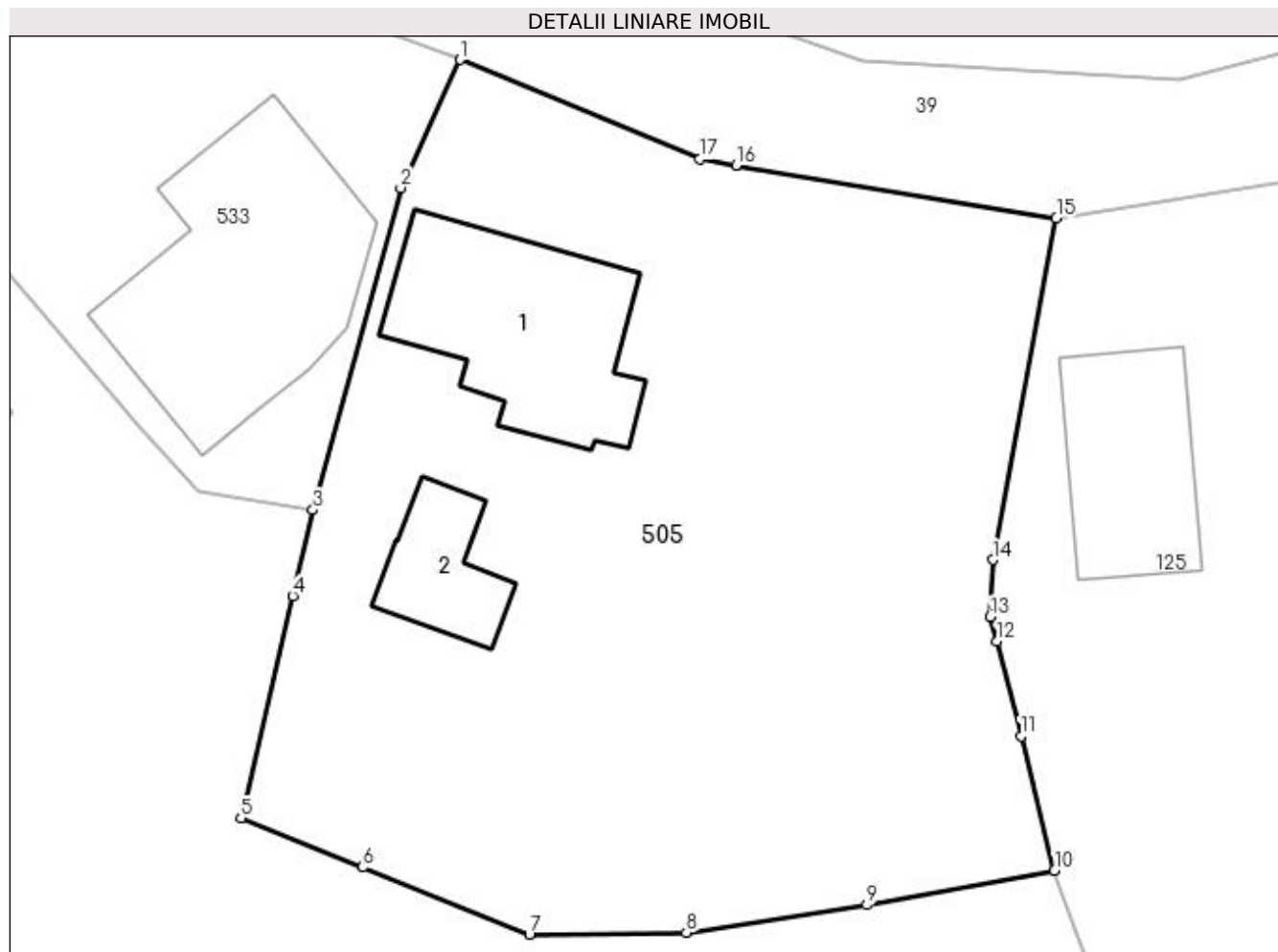
Inscrieri privind dezmembramintele dreptului de proprietate, drepturi reale de garanție și sarcini	Referințe
NU SUNT	

Anexa Nr. 1 La Partea I

Teren

Nr cadastral	Suprafața (mp)*	Observații / Referințe
20710	Din acte: 1.134 Masurata: 1.147	

* Suprafața este determinată în planul de proiecție Stereo 70.



Date referitoare la teren

Crt	Categorie folosință	Intravilan	Suprafața (mp)	Tarla	Parcelă	Nr. topo	Observații / Referințe
1	arabil	DA	347	18	534	-	
2	curți constructii	DA	401	18	535	-	
3	faneata	DA	399	18	536	-	

Date referitoare la construcții

Crt	Număr	Destinație construcție	Supraf. (mp)	Situație juridică	Observații / Referințe
A1.1	20710-C1	construcții de locuințe	85	Cu acte	Nr. niveluri:1; S. construita la sol:85 mp; SUPRAFATA DESFASURATA=85
A1.2	20710-C2	construcții anexa	30	Cu acte	Nr. niveluri:1; S. construita la sol:30 mp; SUPRAFATA DESFASURATA=30

Lungime Segmente

1) Valorile lungimilor segmentelor sunt obținute din proiecție în plan.

Punct început	X / Y	Punct sfârșit	X / Y	Lungime segment (** (m)
1	550.364,712 404.358,644	2	550.361,948 404.352,685	6.569

Punct început	X / Y	Punct sfârşit	X / Y	Lungime segment (** (m)
2	550.361,948 404.352,685	3	550.357,866 404.337,716	15.516
3	550.357,866 404.337,716	4	550.356,93 404.333,713	4.111
4	550.356,93 404.333,713	5	550.354,517 404.323,398	10.593
5	550.354,517 404.323,398	6	550.360,186 404.321,111	6.113
6	550.360,186 404.321,111	7	550.367,922 404.317,991	8.341
7	550.367,922 404.317,991	8	550.375,221 404.318,082	7.3
8	550.375,221 404.318,082	9	550.383,614 404.319,363	8.49
9	550.383,614 404.319,363	10	550.392,333 404.320,957	8.864
10	550.392,333 404.320,957	11	550.390,774 404.327,195	6.43
11	550.390,774 404.327,195	12	550.389,672 404.331,608	4.549
12	550.389,672 404.331,608	13	550.389,34 404.332,745	1.184
13	550.389,34 404.332,745	14	550.389,463 404.335,401	2.659
14	550.389,463 404.335,401	15	550.392,422 404.351,272	16.144
15	550.392,422 404.351,272	16	550.377,535 404.353,742	15.091
16	550.377,535 404.353,742	17	550.375,837 404.354,024	1.721
17	550.375,837 404.354,024	1	550.364,712 404.358,644	12.046

** Lungimile segmentelor sunt determinate în planul de proiecție Stereo 70 și sunt rotunjite la 1 milimetru.

*** Distanța dintre puncte este formată din segmente cumulate ce sunt mai mici decât valoarea 1 milimetru.

**DATE DESPRE IMOBILUL NR. 506**

Oficiul de Cadastru și Publicitate Imobiliară PRAHOVA
Biroul de Cadastru și Publicitate Imobiliară Câmpina

A. Partea I. Descrierea imobilului

TEREN Intravilan

Adresa: Loc. Provita De Sus, Nr. 210, Jud. Prahova

Nr. Crt	Nr cadastral Nr. topografic	Suprafața* (mp)	Observații / Referințe
A1	21368	Din acte: 0 Masurata: 1.063	Sector cadastral:12 Teren imprejmuit;

Construcții

Crt	Nr cadastral Nr. topografic	Adresa	Observații / Referințe
A1.1	21368-C1	Loc. Provita De Sus, Nr. 210, Jud. Prahova	Nr. niveluri:2; S. construita la sol:144 mp; S. construita desfasurata:157 mp; Locuinta
A1.2	21368-C2	Loc. Provita De Sus, Nr. 210, Jud. Prahova	Nr. niveluri:1; S. construita la sol:25 mp; Anexa

B. Partea II. Proprietari și acte

Inscrieri privitoare la dreptul de proprietate și alte drepturi reale	Referințe
25298 / 21/06/2022	
Act Notarial nr. 2878, din 20/06/2022 emis de Pop Mihaela Cristina;	
B4	Intabulare, drept de PROPRIETATEcumparare ca bun propriu, dobandit prin Conventie, cota actuala 1/1, cota initiala 1/1 1) BUCUR LOREDANA-ANDREEA

C. Partea III. SARCINI .

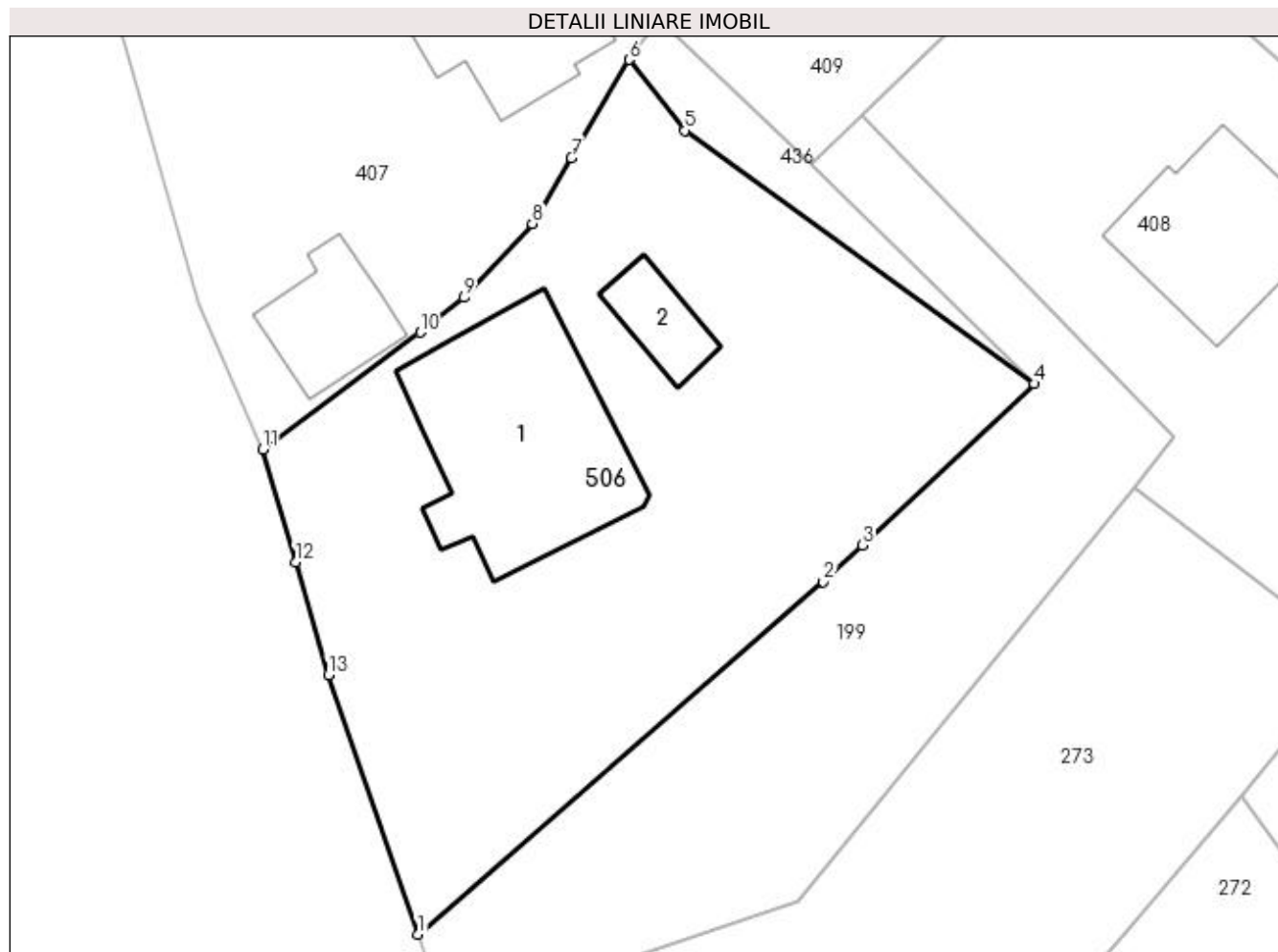
Inscrieri privind dezmembramintele dreptului de proprietate, drepturi reale de garanție și sarcini	Referințe
NU SUNT	

Anexa Nr. 1 La Partea I

Teren

Nr cadastral	Suprafața (mp)*	Observații / Referințe
21368	Din acte: 0 Masurata: 1.063	

* Suprafața este determinată în planul de proiecție Stereo 70.



Date referitoare la teren

Crt	Categorie folosință	Intravilan	Suprafața (mp)	Tarla	Parcelă	Nr. topo	Observații / Referințe
1	curți constructii	DA	375	9	349	-	
2	arabil	DA	420	9	350	-	
3	faneata	DA	268	9	351	-	

Date referitoare la construcții

Crt	Număr	Destinație construcție	Supraf. (mp)	Situație juridică	Observații / Referințe
A1.1	21368-C1	construcții de locuințe	Din acte: 0 Masurata: 144	Cu acte	Nr. niveluri:2; S. construita la sol:144 mp; S. construita desfasurata:157 mp; Locuinta
A1.2	21368-C2	construcții anexa	Din acte: 0 Masurata: 25	Cu acte	Nr. niveluri:1; S. construita la sol:25 mp; Anexa

Lungime Segmente

1) Valorile lungimilor segmentelor sunt obținute din proiecție în plan.

Punct început	X / Y	Punct sfârșit	X / Y	Lungime segment (** (m)
---------------	-------	---------------	-------	-------------------------

Punct început	X / Y	Punct sfârșit	X / Y	Lungime segment (** (m)
1	550.015,198 404.427,645	2	550.038,708 404.448,086	31.154
2	550.038,708 404.448,086	3	550.040,977 404.450,216	3.112
3	550.040,977 404.450,216	4	550.050,94 404.459,571	13.667
4	550.050,94 404.459,571	5	550.030,674 404.474,249	25.023
5	550.030,674 404.474,249	6	550.027,434 404.478,361	5.235
6	550.027,434 404.478,361	7	550.024,085 404.472,677	6.597
7	550.024,085 404.472,677	8	550.021,827 404.468,844	4.449
8	550.021,827 404.468,844	9	550.017,85 404.464,562	5.844
9	550.017,85 404.464,562	10	550.015,329 404.462,544	3.229
10	550.015,329 404.462,544	11	550.006,205 404.455,783	11.356
11	550.006,205 404.455,783	12	550.008,098 404.449,232	6.819
12	550.008,098 404.449,232	13	550.009,991 404.442,681	6.819
13	550.009,991 404.442,681	1	550.015,198 404.427,645	15.912

** Lungimile segmentelor sunt determinate în planul de proiecție Stereo 70 și sunt rotunjite la 1 milimetru.

*** Distanța dintre puncte este formată din segmente cumulate ce sunt mai mici decât valoarea 1 milimetru.

**DATE DESPRE IMOBILUL NR. 507**

Oficiul de Cadastru și Publicitate Imobiliară PRAHOVA
Biroul de Cadastru și Publicitate Imobiliară Câmpina

A. Partea I. Descrierea imobilului

TEREN Extravilan

Adresa: Jud. Prahova, T5 , L 648 , P 647

Nr. Crt	Nr cadastral Nr. topografic	Suprafața* (mp)	Observații / Referințe
A1	20875	5.000	Sector cadastral:12 Teren imprejmuit;

B. Partea II. Proprietari și acte

Inscrieri privitoare la dreptul de proprietate și alte drepturi reale		Referințe
18794 / 12/06/2015		
Act Notarial nr. 2131, din 11/06/2015 emis de Ivan Mihaela;		
B2	Intabulare, drept de PROPRIETATEcumparare ca bun propriu, dobandit prin Conventie, cota actuala 1/1, cota initiala 1/1 1) POSTELNICU GEORGEL, ptr. nuda proprietate	A1

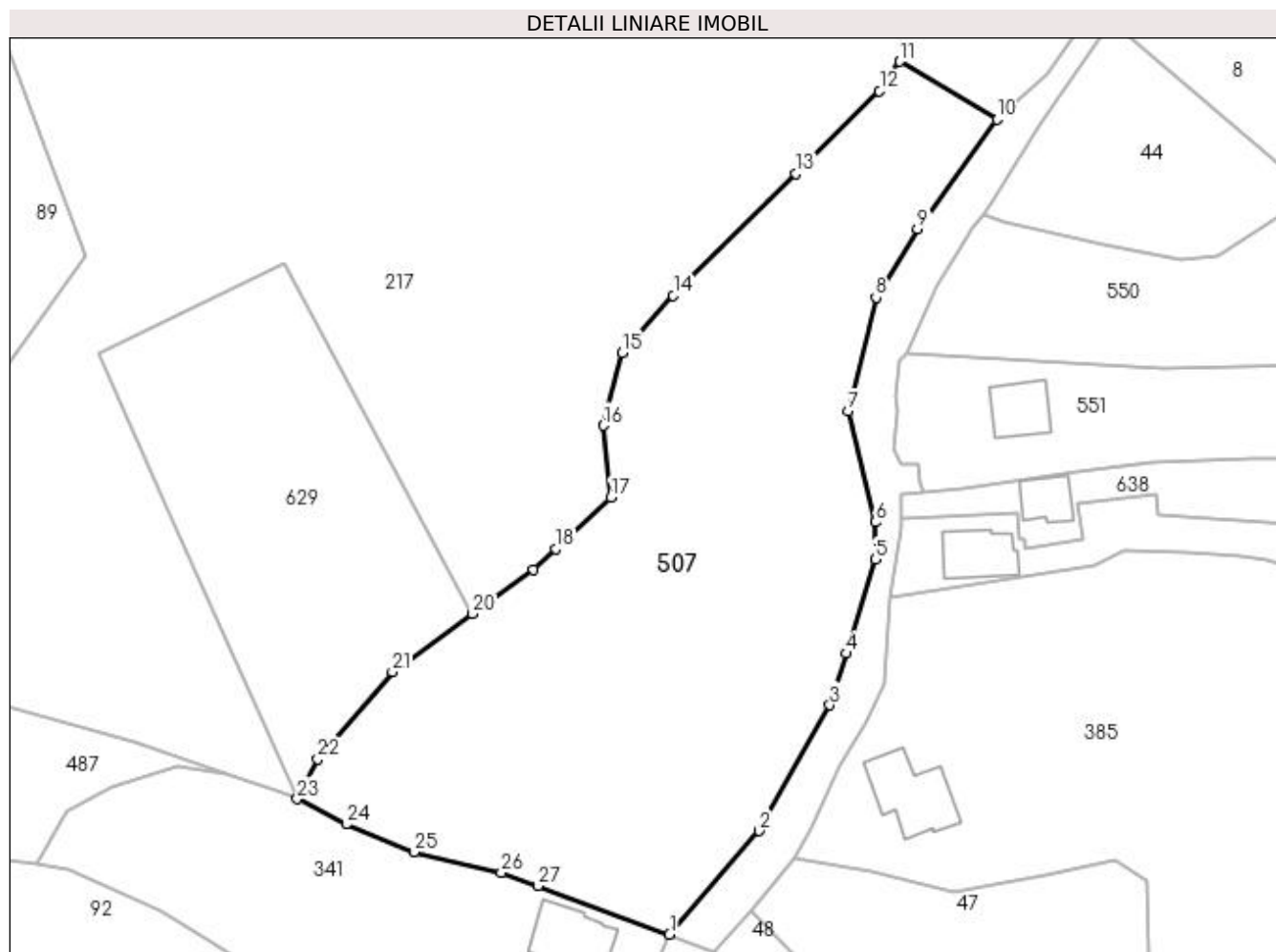
C. Partea III. SARCINI

Inscrieri privind dezmembramintele dreptului de proprietate, drepturi reale de garanție și sarcini		Referințe
18794 / 12/06/2015		
Act Notarial nr. 2131, din 11/06/2015 emis de Ivan Mihaela;		
C1	Intabulare, drept de UZUFRACT VIAGER, cota actuala 1/1, cota initiala 1/1 1) POSTELNICU VASILA 2) POSTELNICU MIRCEA	A1
C2	Intabulare, drept de IPOTECA LEGALA, Valoare:0 reprezentand contraprestia obligatiei de intretinere si ingrijire, cota actuala 1/1, cota initiala 1/1 1) POSTELNICU VASILA 2) POSTELNICU MIRCEA	A1

Anexa Nr. 1 La Partea I**Teren**

Nr cadastral	Suprafața (mp)*	Observații / Referințe
20875	5.000	

* Suprafața este determinată în planul de proiecție Stereo 70.

**Date referitoare la teren**

Crt	Categorie folosință	Intravilan	Suprafața (mp)	Tarla	Parcelă	Nr. topo	Observații / Referințe
1	livada	NU	2.600	5	648	-	
2	pasune	NU	2.400	5	647	-	

Lungime Segmente

1) Valorile lungimilor segmentelor sunt obținute din proiecție în plan.

Punct început	X / Y	Punct sfârșit	X / Y	Lungime segment (** (m))
1	550.225,403 404.744,911	2	550.238,35 404.759,874	19.787
3	550.248,582 404.778,074	4	550.250,905 404.785,513	7.793
5	550.255,16 404.799,142	6	550.255,16 404.804,524	5.382
7	550.251,263 404.820,565	8	550.255,246 404.837,015	16.925

Punct început	X / Y	Punct sfârșit	X / Y	Lungime segment (** (m))
2	550.238,35 404.759,874	3	550.248,582 404.778,074	20.879
4	550.250,905 404.785,513	5	550.255,16 404.799,142	14.278
6	550.255,16 404.804,524	7	550.251,263 404.820,565	16.508
8	550.255,246 404.837,015	9	550.261,264 404.846,907	11.579

Punct început	X / Y	Punct sfârșit	X / Y	Lungime segment (** (m)
9	550.261,264 404.846,907	10	550.272,747 404.862,734	19.554
11	550.258,689 404.871,11	12	550.255,756 404.866,832	5.187
13	550.243,711 404.854,867	14	550.225,932 404.837,28	25.008
15	550.218,535 404.829,014	16	550.215,796 404.818,456	10.907
17	550.216,913 404.808,099	18	550.208,948 404.800,682	10.884
19	550.205,709 404.797,666	20	550.196,909 404.791,285	10.87
21	550.185,312 404.782,876	22	550.174,537 404.770,228	16.615
23	550.171,556 404.764,501	24	550.178,626 404.760,828	7.967
25	550.188,409 404.756,8	26	550.201,066 404.753,832	13.0
27	550.206,335 404.751,9	1	550.225,403 404.744,911	20.308

Punct început	X / Y	Punct sfârșit	X / Y	Lungime segment (** (m)
10	550.272,747 404.862,734	11	550.258,689 404.871,11	16.364
12	550.255,756 404.866,832	13	550.243,711 404.854,867	16.978
14	550.225,932 404.837,28	15	550.218,535 404.829,014	11.092
16	550.215,796 404.818,456	17	550.216,913 404.808,099	10.417
18	550.208,948 404.800,682	19	550.205,709 404.797,666	4.426
20	550.196,909 404.791,285	21	550.185,312 404.782,876	14.325
22	550.174,537 404.770,228	23	550.171,556 404.764,501	6.456
24	550.178,626 404.760,828	25	550.188,409 404.756,8	10.58
26	550.201,066 404.753,832	27	550.206,335 404.751,9	5.612

** Lungimile segmentelor sunt determinate în planul de proiecție Stereo 70 și sunt rotunjite la 1 milimetru.

*** Distanța dintre puncte este formată din segmente cumulate ce sunt mai mici decât valoarea 1 milimetru.

**DATE DESPRE IMOBILUL NR. 508**

Oficiul de Cadastru și Publicitate Imobiliară PRAHOVA
Biroul de Cadastru și Publicitate Imobiliară Câmpina

A. Partea I. Descrierea imobilului

TEREN Intravilan

Nr. CF vechi:1310
Nr. cadastral vechi:10448

Adresa: Loc. Provita De Sus, Nr. 109, Jud. Prahova

Nr. Crt	Nr cadastral Nr. topografic	Suprafața* (mp)	Observații / Referințe
A1	20533	690	Sector cadastral:13 Teren imprejmuit;

Construcții

Crt	Nr cadastral Nr. topografic	Adresa	Observații / Referințe
A1.2	20533-C2	Loc. Provita De Sus, Nr. 109, Jud. Prahova	Nr. niveluri:1; S. construita la sol:29 mp; ANEXA
A1.3	20533-C3	Loc. Provita De Sus, Nr. 109, Jud. Prahova	Nr. niveluri:1; S. construita la sol:21 mp; ANEXA

B. Partea II. Proprietari și acte

Inscrieri privitoare la dreptul de proprietate și alte drepturi reale		Referințe
4118 / 18/03/2010		
Act Notarial nr. 1007, din 17/03/2010 emis de NP IVAN MIHAELA;		
B3	Intabulare, drept de PROPRIETATE, dobandit prin Conventie, cota actuala 1/1, cota initiala 1/1 1) PETRE AURELIA 2) PETRE NICU	A1, A1.2
6373 / 06/03/2019		
Act Notarial nr. 684, din 25/02/2019 emis de NP VASILE SAVULESCU (act administrativ nr 6065 din 03.03.2019, emis de BCPI CAMPINA);		
B4	se actualizeaza informatiile cadastrale, conform documentatiei tehnice avizate, in sensul modificarii limitei de proprietate si suprafetei imobilului	A1, A1.2
/		
Act Normativ nr. LEGEA 7, din 13/03/1996 emis de PARLAMENTUL ROMANIEI (Adeverință 1366/20.02.2023, act administrativ, Primăria Provita de Sus);		
B5	Intabulare, drept de PROPRIETATE, dobandit prin Lege, cota actuala 1/1, cota initiala 1/1 1) PETRE AURELIA 2) PETRE NICU	A1.3

C. Partea III. SARCINI .

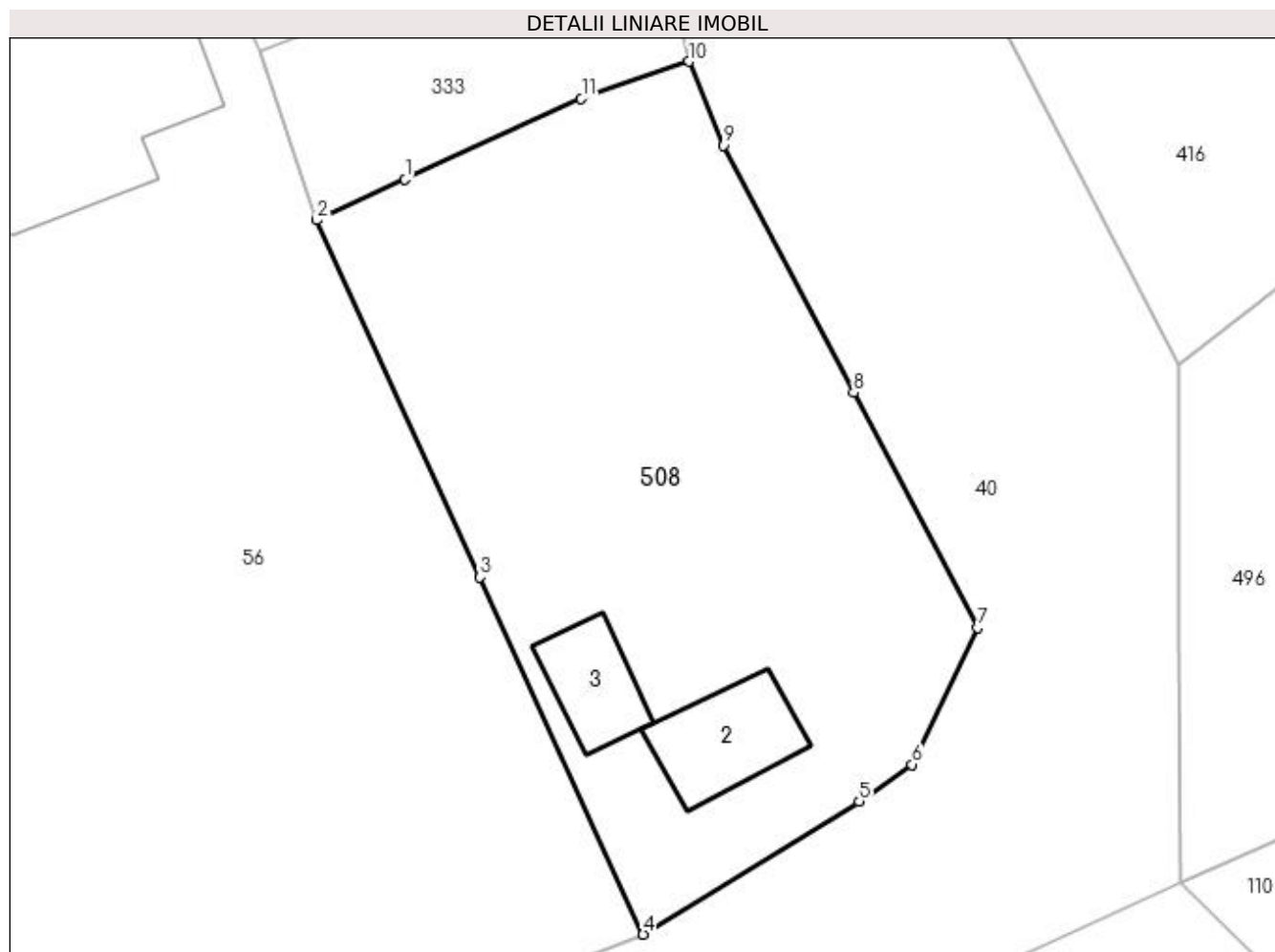
Inscrieri privind dezmembramintele dreptului de proprietate, drepturi reale de garanție și sarcini	Referințe
NU SUNT	

Anexa Nr. 1 La Partea I

Teren

Nr cadastral	Suprafața (mp)*	Observații / Referințe
20533	690	

* Suprafața este determinată în planul de proiecție Stereo 70.



Date referitoare la teren

Crt	Categorie folosință	Intravilan	Suprafața (mp)	Tarla	Parcelă	Nr. topo	Observații / Referințe
1	curți constructii	DA	341	14	395	-	
2	arabil	DA	90	14	397	-	
3	livada	DA	259	14	396	-	

Date referitoare la construcții

Crt	Număr	Destinație construcție	Supraf. (mp)	Situație juridică	Observații / Referințe
A1.2	20533-C2	constructii anexa	Din acte: 0 Masurata: 29	Cu acte	Nr. niveluri:1; S. construita la sol:29 mp; ANEXA
A1.3	20533-C3	constructii anexa	21	Cu acte	Nr. niveluri:1; S. construita la sol:21 mp; ANEXA

Lungime Segmente

1) Valorile lungimilor segmentelor sunt obținute din proiecție în plan.

Punct început	X / Y	Punct sfârșit	X / Y	Lungime segment (** (m)
1	550.272,565 404.228,696	2	550.268,39 404.226,777	4.595

Punct început	X / Y	Punct sfârşit	X / Y	Lungime segment (** (m)
2	550.268,39 404.226,777	3	550.276,091 404.209,944	18.511
3	550.276,091 404.209,944	4	550.283,792 404.193,112	18.51
4	550.283,792 404.193,112	5	550.293,985 404.199,372	11.962
5	550.293,985 404.199,372	6	550.296,464 404.201,112	3.029
6	550.296,464 404.201,112	7	550.299,559 404.207,565	7.157
7	550.299,559 404.207,565	8	550.293,719 404.218,649	12.528
8	550.293,719 404.218,649	9	550.287,575 404.230,31	13.181
9	550.287,575 404.230,31	10	550.285,961 404.234,257	4.264
10	550.285,961 404.234,257	11	550.280,871 404.232,514	5.38
11	550.280,871 404.232,514	1	550.272,565 404.228,696	9.141

** Lungimile segmentelor sunt determinate în planul de proiecție Stereo 70 și sunt rotunjite la 1 milimetru.

*** Distanța dintre puncte este formată din segmente cumulate ce sunt mai mici decât valoarea 1 milimetru.

**DATE DESPRE IMOBILUL NR. 509**

Oficiul de Cadastru și Publicitate Imobiliară PRAHOVA
Biroul de Cadastru și Publicitate Imobiliară Câmpina

A. Partea I. Descrierea imobilului

TEREN Intravilan

Adresa: Loc. Provita De Sus, Jud. Prahova

Nr. Crt	Nr cadastral Nr. topografic	Suprafața* (mp)	Observații / Referințe
A1		4.330	Sector cadastral:13 Teren imprejmuit;

Construcții

Crt	Nr cadastral Nr. topografic	Adresa	Observații / Referințe
A1.1		Loc. Provita De Sus, Jud. Prahova	Nr. niveluri:1; S. construita la sol:82 mp;

B. Partea II. Proprietari și acte

Inscrieri privitoare la dreptul de proprietate și alte drepturi reale	Referințe
/	
Act Normativ nr. Legea 7, din 13/03/1996 emis de PARLAMENTUL ROMÂNIEI;	
B1	Inscrierea provizorie, drept de PROPRIETATE, dobandit prin Lege, cota actuala 1/1, cota initiala 1/1
1) COMUNA PROVIȚA DE SUS, CIF:2845362, PROPRIETAR NEIDENTIFICAT	

C. Partea III. SARCINI .

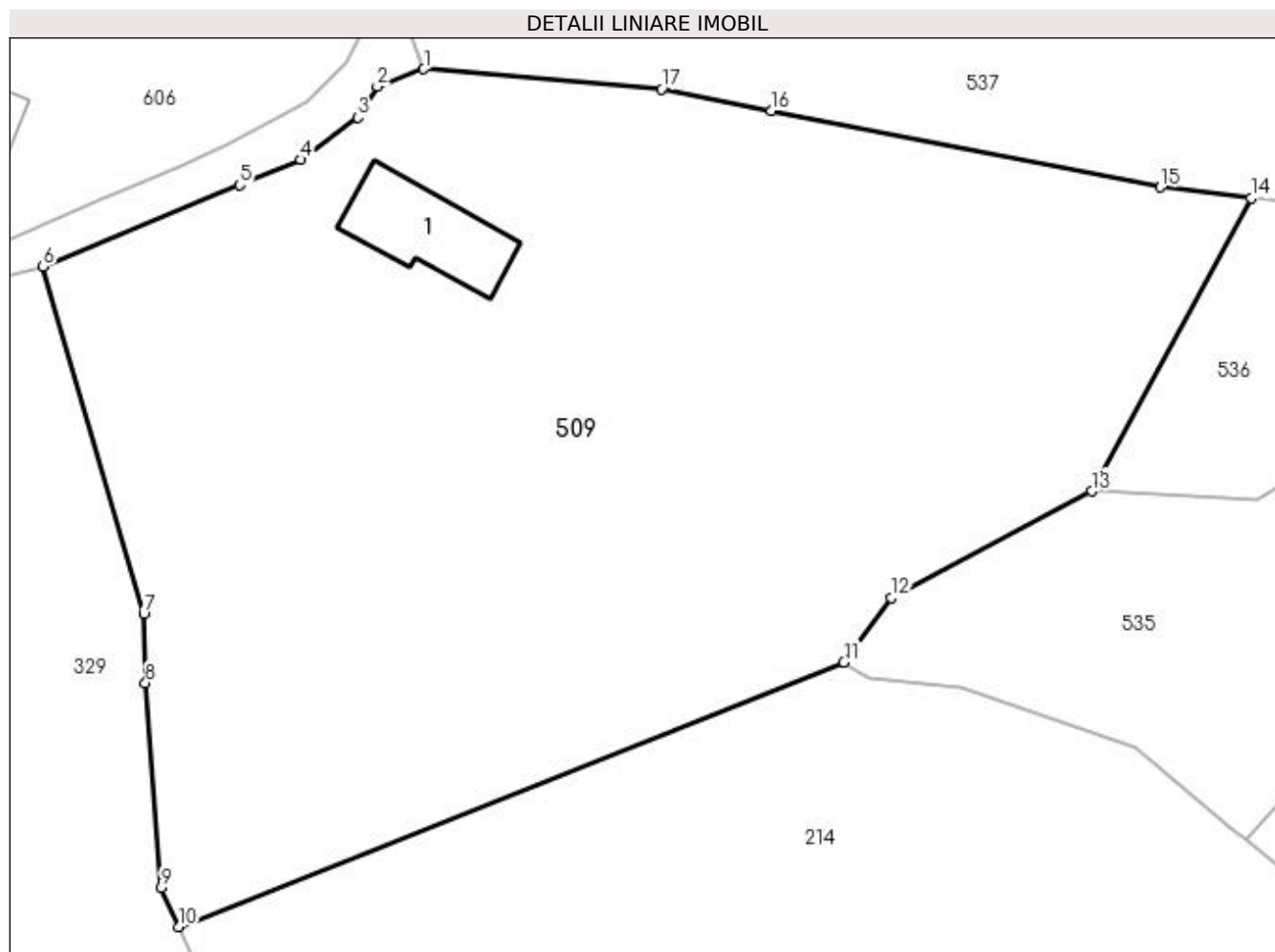
Inscrieri privind dezmembramintele dreptului de proprietate, drepturi reale de garanție și sarcini	Referințe
NU SUNT	

Anexa Nr. 1 La Partea I

Teren

Nr cadastral	Suprafața (mp)*	Observații / Referințe
	4.330	

* Suprafața este determinată în planul de proiecție Stereo 70.



Date referitoare la teren

Crt	Categorie folosință	Intra vilan	Suprafața (mp)	Tarla	Parcelă	Nr. topo	Observații / Referințe
1	curți constructii	DA	732	17	513	-	
2	faneata	DA	3.598	17	514	-	

Date referitoare la construcții

Crt	Număr	Destinație construcție	Supraf. (mp)	Situație juridică	Observații / Referințe
A1.1		construcții de locuințe	82	Cu acte	Nr. niveluri:1; S. construita la sol:82 mp;

Lungime Segmente

1) Valorile lungimilor segmentelor sunt obținute din proiecție în plan.

Punct început	X / Y	Punct sfârșit	X / Y	Lungime segment (** (m)
1	550.533,751 404.502,975	2	550.529,872 404.501,541	4.136
2	550.529,872 404.501,541	3	550.528,221 404.498,956	3.067
3	550.528,221 404.498,956	4	550.523,472 404.495,415	5.924

Punct început	X / Y	Punct sfârșit	X / Y	Lungime segment (** (m)
4	550.523,472 404.495,415	5	550.518,38 404.493,307	5.511
5	550.518,38 404.493,307	6	550.501,995 404.486,525	17.733
6	550.501,995 404.486,525	7	550.510,393 404.457,524	30.192
7	550.510,393 404.457,524	8	550.510,534 404.451,791	5.735
8	550.510,534 404.451,791	9	550.511,86 404.434,739	17.103
9	550.511,86 404.434,739	10	550.513,278 404.431,465	3.568
10	550.513,278 404.431,465	11	550.568,79 404.453,508	59.728
11	550.568,79 404.453,508	12	550.572,735 404.458,876	6.662
12	550.572,735 404.458,876	13	550.589,501 404.467,791	18.989
13	550.589,501 404.467,791	14	550.602,77 404.492,217	27.797
14	550.602,77 404.492,217	15	550.595,223 404.493,117	7.6
15	550.595,223 404.493,117	16	550.562,748 404.499,504	33.097
16	550.562,748 404.499,504	17	550.553,603 404.501,303	9.32
17	550.553,603 404.501,303	1	550.533,751 404.502,975	19.922

** Lungimile segmentelor sunt determinate în planul de proiecție Stereo 70 și sunt rotunjite la 1 milimetru.

*** Distanța dintre puncte este formată din segmente cumulate ce sunt mai mici decât valoarea 1 milimetru.

**DATE DESPRE IMOBILUL NR. 510**

Oficiul de Cadastru și Publicitate Imobiliară PRAHOVA
Biroul de Cadastru și Publicitate Imobiliară Câmpina

A. Partea I. Descrierea imobilului

TEREN Intravilan

Adresa: Loc. Provita De Sus, Nr. 145, Jud. Prahova

Nr. Crt	Nr cadastral Nr. topografic	Suprafața* (mp)	Observații / Referințe
A1	21280	Din acte: 2.800 Masurata: 2.915	Sector cadastral:13 Teren imprejmuit;

Construcții

Crt	Nr cadastral Nr. topografic	Adresa	Observații / Referințe
A1.1	21280-C1	Loc. Provita De Sus, Nr. 145, Jud. Prahova	Nr. niveluri:1; S. construita la sol:43 mp; Anexa - grajd (P) cu Sc parter = 43.00mp.

B. Partea II. Proprietari și acte

Inscrieri privitoare la dreptul de proprietate și alte drepturi reale		Referințe
25511 / 18/10/2019		
Act Notarial nr. 2281, din 18/10/2019 emis de Musat Roxana Andreea;		
B2	Intabulare, drept de PROPRIETATEcumparare ca bun propriu, dobandit prin Conventie, cota actuala 1/1, cota initiala 1/1 1) COSMOIU CONSTANTIN MARIUS	A1, A1.1

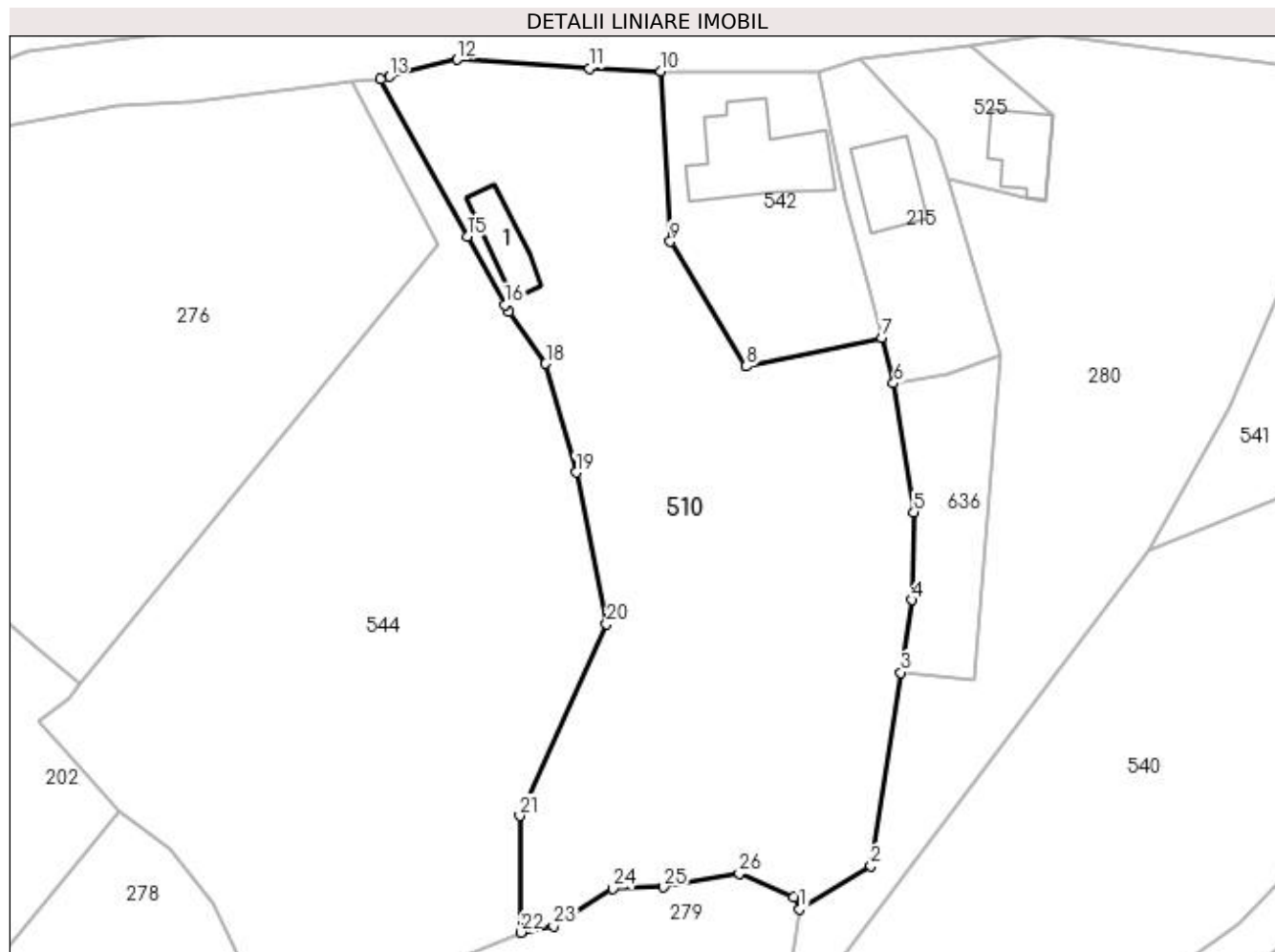
C. Partea III. SARCINI

Inscrieri privind dezmembramintele dreptului de proprietate, drepturi reale de garanție și sarcini		Referințe
25511 / 18/10/2019		
Act Notarial nr. 2281, din 18/10/2019 emis de Musat Roxana Andreea;		
C1	Intabulare, drept de UZUFRACT VIAGER, dobandit prin Conventie, cota actuala 1/1, cota initiala 1/1 1) COSMOIU ION 2) COSMOIU ANICA	A1, A1.1

Teren

Nr cadastral	Suprafața (mp)*	Observații / Referințe
21280	Din acte: 2.800 Masurata: 2.915	

* Suprafața este determinată în planul de proiecție Stereo 70.



Date referitoare la teren

Crt	Categorie folosință	Intra vilan	Suprafața (mp)	Tarla	Parcelă	Nr. topo	Observații / Referințe
1	curți constructii	DA	86	16	493,494,495, 496,497,498	-	
2	faneata	DA	2.829	16	493,494,495, 496,497,498	-	

Date referitoare la construcții

Crt	Număr	Destinație construcție	Supraf. (mp)	Situație juridică	Observații / Referințe
A1.1	21280-C1	constructii anexa	Din acte: 0 Masurata: 43	Cu acte	Nr. niveluri:1; S. construita la sol:43 mp; Anexa - grajd (P) cu Sc parter = 43.00mp.

Lungime Segmente

1) Valorile lungimilor segmentelor sunt obținute din proiecție în plan.

Punct început	X / Y	Punct sfârșit	X / Y	Lungime segment (** (m)
1	550.388,182 404.445,419	2	550.395,981 404.450,141	9.117
3	550.399,25 404.471,207	4	550.400,48 404.479,131	8.019

Punct început	X / Y	Punct sfârșit	X / Y	Lungime segment (** (m)
2	550.395,981 404.450,141	3	550.399,25 404.471,207	21.318
4	550.400,48 404.479,131	5	550.400,638 404.488,706	9.576

Punct început	X / Y	Punct sfârșit	X / Y	Lungime segment (** (m)
5	550.400,638 404.488,706	6	550.398,451 404.502,746	14.209
7	550.397,131 404.507,721	8	550.382,375 404.504,612	15.08
9	550.374,084 404.518,209	10	550.373,048 404.536,798	18.618
11	550.365,257 404.537,114	12	550.350,836 404.538,066	14.452
13	550.343,415 404.536,214	14	550.342,459 404.535,976	0.985
15	550.351,928 404.518,776	16	550.356,027 404.511,329	8.501
17	550.356,422 404.510,612	18	550.360,489 404.504,894	7.017
19	550.363,8 404.493,026	20	550.367,123 404.476,478	16.878
21	550.357,637 404.455,582	22	550.357,748 404.442,859	12.723
23	550.361,32 404.443,58	24	550.367,804 404.447,627	7.643
25	550.373,37 404.447,792	26	550.381,617 404.449,272	8.379
27	550.387,547 404.446,761	1	550.388,182 404.445,419	1.485

Punct început	X / Y	Punct sfârșit	X / Y	Lungime segment (** (m)
6	550.398,451 404.502,746	7	550.397,131 404.507,721	5.147
8	550.382,375 404.504,612	9	550.374,084 404.518,209	15.925
10	550.373,048 404.536,798	11	550.365,257 404.537,114	7.797
12	550.350,836 404.538,066	13	550.343,415 404.536,214	7.649
14	550.342,459 404.535,976	15	550.351,928 404.518,776	19.634
16	550.356,027 404.511,329	17	550.356,422 404.510,612	0.819
18	550.360,489 404.504,894	19	550.363,8 404.493,026	12.321
20	550.367,123 404.476,478	21	550.357,637 404.455,582	22.948
22	550.357,748 404.442,859	23	550.361,32 404.443,58	3.644
24	550.367,804 404.447,627	25	550.373,37 404.447,792	5.568
26	550.381,617 404.449,272	27	550.387,547 404.446,761	6.44

** Lungimile segmentelor sunt determinate în planul de proiecție Stereo 70 și sunt rotunjite la 1 milimetru.

*** Distanța dintre puncte este formată din segmente cumulate ce sunt mai mici decât valoarea 1 milimetru.

**DATE DESPRE IMOBILUL NR. 511**

Oficiul de Cadastru și Publicitate Imobiliară PRAHOVA
Biroul de Cadastru și Publicitate Imobiliară Câmpina

A. Partea I. Descrierea imobilului

TEREN Intravilan

Adresa: Loc. Provita De Sus, Jud. Prahova

Nr. Crt	Nr cadastral Nr. topografic	Suprafața* (mp)	Observații / Referințe
A1		34.976	Sector cadastral:15 Teren neimprejmuit;

B. Partea II. Proprietari și acte

Inscrieri privitoare la dreptul de proprietate și alte drepturi reale		Referințe
/		
Act Normativ nr. Legea 7, din 13/03/1996 emis de PARLAMENTUL ROMÂNIEI;		
B1	Inscrierea provizorie, drept de PROPRIETATE, dobandit prin Lege, cota actuala 1/1, cota initiala 1/1	A1
1) COMUNA PROVIȚA DE SUS, CIF:2845362, PROPRIETAR NEIDENTIFICAT		

C. Partea III. SARCINI .

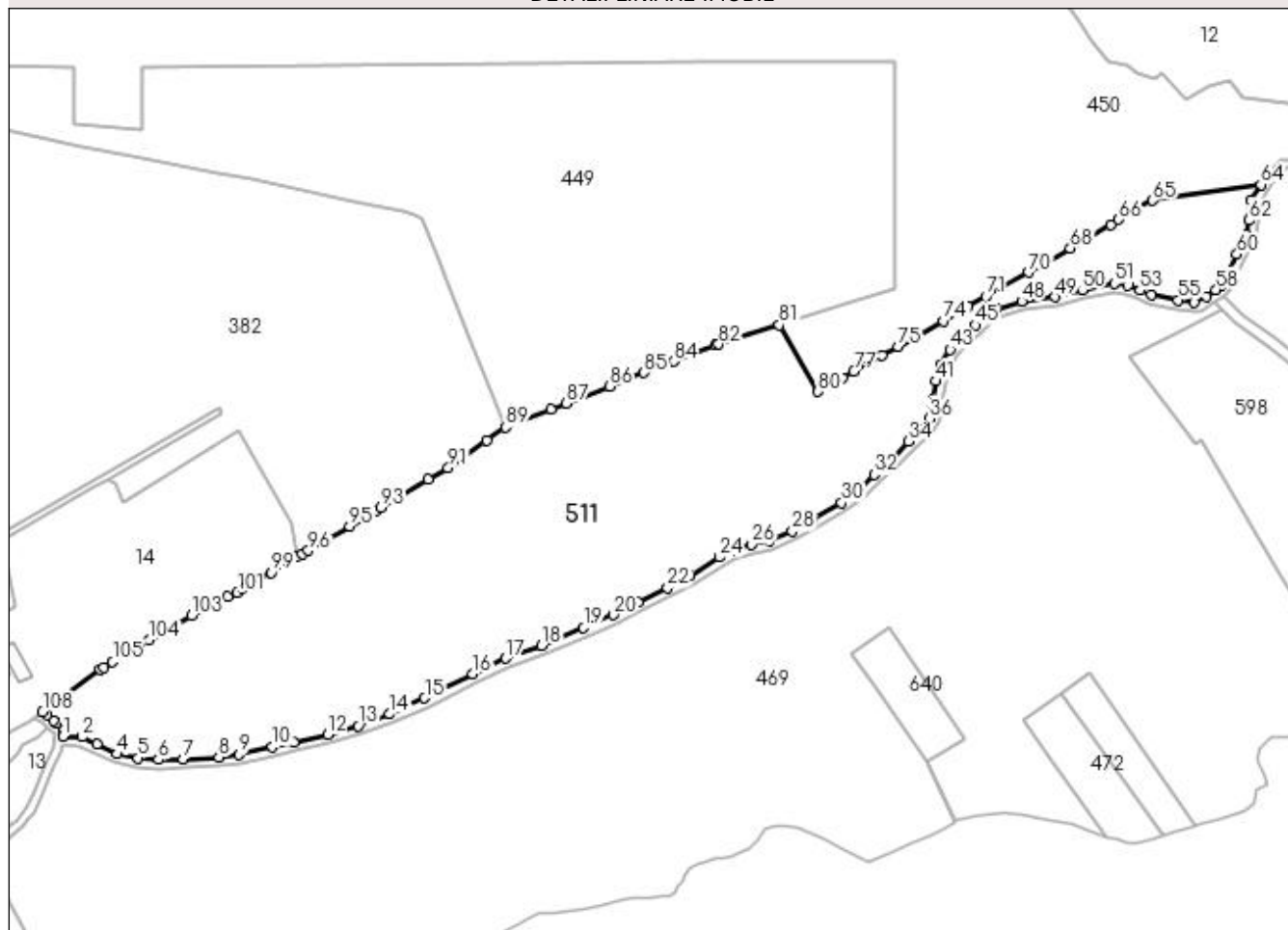
Inscrieri privind dezmembramintele dreptului de proprietate, drepturi reale de garanție și sarcini	Referințe
NU SUNT	

Anexa Nr. 1 La Partea I**Teren**

Nr cadastral	Suprafața (mp)*	Observații / Referințe
	34.976	

* Suprafața este determinată în planul de proiecție Stereo 70.

DETALII LINIARE IMOBIL

**Date referitoare la teren**

Crt	Categorie folosință	Intravilan	Suprafața (mp)	Tarla	Parcelă	Nr. topo	Observații / Referințe
1	faneata	DA	20.059	9	FN	-	
2	ape statatoare	DA	1.053	9	FN	-	
3	faneata	DA	9.193	9	FN	-	
4	faneata	DA	727	9	FN	-	
5	faneata	DA	3.944	9	FN	-	

Lungime Segmente

1) Valorile lungimilor segmentelor sunt obținute din proiecție în plan.

Punct început	X / Y	Punct sfârșit	X / Y	Lungime segment	Punct început	X / Y	Punct sfârșit	X / Y	Lungime segment	Punct început	X / Y	Punct sfârșit	X / Y	Lungime segment
1	551.394,093 404.049,153	2	551.402,874 404.049,034	8.782	2	551.402,874 404.049,034	3	551.409,522 404.045,79	7.397	3	551.409,522 404.045,79	4	551.418,546 404.041,292	10.083
4	551.418,546 404.041,292	5	551.427,929 404.039,472	9.558	5	551.427,929 404.039,472	6	551.437,075 404.038,75	9.174	6	551.437,075 404.038,75	7	551.448,009 404.039,158	10.942

Punct început	X / Y	Punct sfârșit	X / Y	Lungime segment	Punct început	X / Y	Punct sfârșit	X / Y	Lungime segment	Punct început	X / Y	Punct sfârșit	X / Y	Lungime segment
7	551.448,009 404.039,158	8	551.464,18 404.039,981	16.19 2	8	551.464,18 404.039,981	9	551.473,359 404.041,201	9.26	9	551.473,359 404.041,201	10	551.488,221 404.044,555	15.23 6
10	551.488,221 404.044,555	11	551.497,984 404.046,625	9.98	11	551.497,984 404.046,625	12	551.513,146 404.049,94	15.52	12	551.513,146 404.049,94	13	551.526,775 404.054,013	14.22 5
13	551.526,775 404.054,013	14	551.540,898 404.059,268	15.06 9	14	551.540,898 404.059,268	15	551.556,645 404.066,413	17.29 2	15	551.556,645 404.066,413	16	551.578,076 404.077,386	24.07 7
16	551.578,076 404.077,386	17	551.592,957 404.084,207	16.37	17	551.592,957 404.084,207	18	551.609,122 404.090,087	17.20 1	18	551.609,122 404.090,087	19	551.628,0 404.098,016	20.47 6
19	551.628,0 404.098,016	20	551.641,478 404.103,832	14.67 9	20	551.641,478 404.103,832	21	551.652,382 404.109,645	12.35 7	21	551.652,382 404.109,645	22	551.665,742 404.115,969	14.78 1
22	551.665,742 404.115,969	23	551.675,998 404.121,527	11.66 5	23	551.675,998 404.121,527	24	551.688,913 404.129,693	15.28	24	551.688,913 404.129,693	25	551.694,342 404.132,558	6.139
25	551.694,342 404.132,558	26	551.703,401 404.135,438	9.506	26	551.703,401 404.135,438	27	551.711,674 404.137,125	8.443	27	551.711,674 404.137,125	28	551.721,712 404.141,378	10.90 2
28	551.721,712 404.141,378	29	551.730,504 404.146,388	10.11 9	29	551.730,504 404.146,388	30	551.743,767 404.154,201	15.39 3	30	551.743,767 404.154,201	31	551.751,212 404.159,799	9.315
31	551.751,212 404.159,799	32	551.758,442 404.166,772	10.04 5	32	551.758,442 404.166,772	33	551.766,73 404.174,075	11.04 6	33	551.766,73 404.174,075	34	551.774,018 404.181,657	10.51 7
34	551.774,018 404.181,657	35	551.780,383 404.187,306	8.51	35	551.780,383 404.187,306	36	551.783,362 404.192,058	5.609	36	551.783,362 404.192,058	37	551.784,703 404.196,14	4.297
37	551.784,703 404.196,14	38	551.784,8 404.197,32	1.184	38	551.784,8 404.197,32	39	551.784,935 404.198,953	1.639	39	551.784,935 404.198,953	40	551.785,116 404.200,177	1.237
40	551.785,116 404.200,177	41	551.786,386 404.208,753	8.67	41	551.786,386 404.208,753	42	551.788,391 404.216,034	7.552	42	551.788,391 404.216,034	43	551.792,66 404.222,843	8.037
43	551.792,66 404.222,843	44	551.798,221 404.228,695	8.073	44	551.798,221 404.228,695	45	551.803,852 404.233,953	7.704	45	551.803,852 404.233,953	46	551.810,672 404.239,604	8.857
46	551.810,672 404.239,604	47	551.813,208 404.241,11	2.949	47	551.813,208 404.241,11	48	551.824,75 404.244,562	12.04 7	48	551.824,75 404.244,562	49	551.839,734 404.246,563	15.11 7
49	551.839,734 404.246,563	50	551.852,052 404.249,709	12.71 3	50	551.852,052 404.249,709	51	551.866,348 404.252,602	14.58 6	51	551.866,348 404.252,602	52	551.872,501 404.251,924	6.19
52	551.872,501 404.251,924	53	551.877,784 404.249,493	5.815	53	551.877,784 404.249,493	54	551.883,002 404.247,723	5.51	54	551.883,002 404.247,723	55	551.895,024 404.245,158	12.29 3
55	551.895,024 404.245,158	56	551.902,114 404.244,169	7.159	56	551.902,114 404.244,169	57	551.907,793 404.246,731	6.23	57	551.907,793 404.246,731	58	551.912,069 404.249,847	5.291
58	551.912,069 404.249,847	59	551.914,671 404.251,696	3.192	59	551.914,671 404.251,696	60	551.921,429 404.265,744	15.58 9	60	551.921,429 404.265,744	61	551.925,825 404.274,444	9.748
61	551.925,825 404.274,444	62	551.926,971 404.280,945	6.601	62	551.926,971 404.280,945	63	551.927,826 404.289,969	9.064	63	551.927,826 404.289,969	64	551.932,201 404.297,021	8.299
64	551.932,201 404.297,021	65	551.883,608 404.289,835	49.12 1	65	551.883,608 404.289,835	66	551.868,334 404.281,318	17.48 8	66	551.868,334 404.281,318	67	551.864,628 404.279,125	4.306
67	551.864,628 404.279,125	68	551.846,541 404.268,427	21.01 4	68	551.846,541 404.268,427	69	551.835,098 404.261,659	13.29 5	69	551.835,098 404.261,659	70	551.827,8 404.257,528	8.386
70	551.827,8 404.257,528	71	551.808,644 404.246,683	22.01 3	71	551.808,644 404.246,683	72	551.800,836 404.242,262	8.973	72	551.800,836 404.242,262	73	551.797,271 404.240,244	4.097
73	551.797,271 404.240,244	74	551.789,463 404.235,824	8.972	74	551.789,463 404.235,824	75	551.769,25 404.224,381	23.22 7	75	551.769,25 404.224,381	76	551.762,154 404.220,363	8.155
76	551.762,154 404.220,363	77	551.749,364 404.213,123	14.69 7	77	551.749,364 404.213,123	78	551.744,318 404.210,266	5.799	78	551.744,318 404.210,266	79	551.742,354 404.209,154	2.257
79	551.742,354 404.209,154	80	551.733,333 404.204,047	10.36 6	80	551.733,333 404.204,047	81	551.715,886 404.233,953	34.62 3	81	551.715,886 404.233,953	82	551.688,657 404.225,35	28.55 6
82	551.688,657 404.225,35	83	551.687,426 404.224,881	1.317	83	551.687,426 404.224,881	84	551.668,396 404.217,631	20.36 4	84	551.668,396 404.217,631	85	551.655,134 404.212,579	14.19 2
85	551.655,134 404.212,579	86	551.639,599 404.206,463	16.69 6	86	551.639,599 404.206,463	87	551.620,29 404.198,861	20.75 2	87	551.620,29 404.198,861	88	551.613,308 404.196,112	7.504
88	551.613,308 404.196,112	89	551.592,899 404.188,077	21.93 4	89	551.592,899 404.188,077	90	551.584,624 404.182,17	10.16 7	90	551.584,624 404.182,17	91	551.567,188 404.169,725	21.42 2
91	551.567,188 404.169,725	92	551.558,326 404.164,509	10.28 3	92	551.558,326 404.164,509	93	551.536,884 404.151,888	24.88 1	93	551.536,884 404.151,888	94	551.534,391 404.150,421	2.893
94	551.534,391 404.150,421	95	551.522,912 404.143,664	13.32	95	551.522,912 404.143,664	96	551.504,364 404.132,746	21.52 3	96	551.504,364 404.132,746	97	551.501,594 404.131,116	3.214
97	551.501,594 404.131,116	98	551.499,722 404.130,374	2.014	98	551.499,722 404.130,374	99	551.487,697 404.122,841	14.19	99	551.487,697 404.122,841	100	551.475,067 404.115,855	14.43 3
100	551.475,067 404.115,855	101	551.472,542 404.113,785	3.265	101	551.472,542 404.113,785	102	551.468,211 404.111,828	4.753	102	551.468,211 404.111,828	103	551.451,773 404.103,486	18.43 4
103	551.451,773 404.103,486	104	551.432,976 404.092,542	21.75 1	104	551.432,976 404.092,542	105	551.416,438 404.082,68	19.25 5	105	551.416,438 404.082,68	106	551.412,557 404.080,366	4.518

Punct început	X / Y	Punct sfârşit	X / Y	Lungime segment
106	551.412,557 404.080,366	107	551.410,878 404.079,365	1.955
109	551.387,071 404.059,0	110	551.389,763 404.056,336	3.787
112	551.394,31 404.051,835	1	551.394,093 404.049,153	2.691

Punct început	X / Y	Punct sfârşit	X / Y	Lungime segment
107	551.410,878 404.079,365	108	551.384,975 404.060,257	32.188
110	551.389,763 404.056,336	111	551.391,217 404.054,897	2.046

Punct început	X / Y	Punct sfârşit	X / Y	Lungime segment
108	551.384,975 404.060,257	109	551.387,071 404.059,0	2.444
111	551.391,217 404.054,897	112	551.394,31 404.051,835	4.352

** Lungimile segmentelor sunt determinate în planul de proiecție Stereo 70 și sunt rotunjite la 1 milimetru.

*** Distanța dintre puncte este formată din segmente cumulate ce sunt mai mici decât valoarea 1 milimetru.

**DATE DESPRE IMOBILUL NR. 512**

Oficiul de Cadastru și Publicitate Imobiliară PRAHOVA
Biroul de Cadastru și Publicitate Imobiliară Câmpina

A. Partea I. Descrierea imobilului

TEREN Intravilan

Adresa: Loc. Provita De Sus, Jud. Prahova

Nr. Crt	Nr cadastral Nr. topografic	Suprafața* (mp)	Observații / Referințe
A1		808	Sector cadastral:12 Teren neimprejmuit;

B. Partea II. Proprietari și acte

Inscrieri privitoare la dreptul de proprietate și alte drepturi reale		Referințe
/		
Act Normativ nr. Legea 7, din 13/03/1996 emis de PARLAMENTUL ROMÂNIEI;		
B1	Inscrierea provizorie, drept de PROPRIETATE, dobandit prin Lege, cota actuala 1/1, cota initiala 1/1	A1
1) COMUNA PROVIȚA DE SUS, CIF:2845362, PROPRIETAR NEIDENTIFICAT		

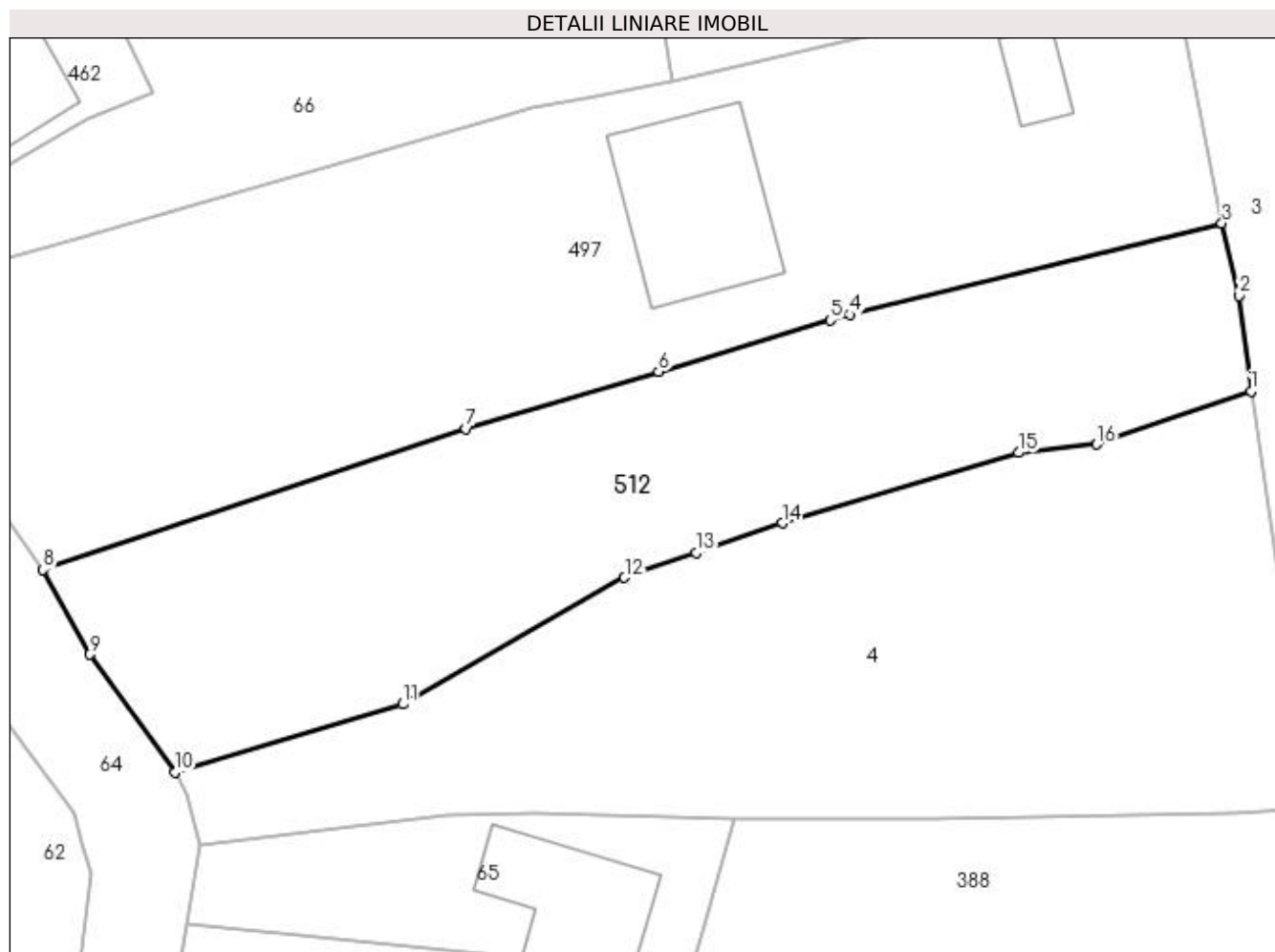
C. Partea III. SARCINI .

Inscrieri privind dezmembramintele dreptului de proprietate, drepturi reale de garanție și sarcini	Referințe
NU SUNT	

Teren

Nr cadastral	Suprafața (mp)*	Observații / Referințe
	808	

* Suprafața este determinată în planul de proiecție Stereo 70.



Date referitoare la teren

Crt	Categorie folosință	Intra vilan	Suprafața (mp)	Tarla	Parcelă	Nr. topo	Observații / Referințe
1	faneata	DA	808	2	114	-	

Lungime Segmente

1) Valorile lungimilor segmentelor sunt obținute din proiecție în plan.

Punct început	X / Y	Punct sfârșit	X / Y	Lungime segment (** (m)
1	549.890,603 405.116,391	2	549.889,921 405.121,94	5.591
2	549.889,921 405.121,94	3	549.888,901 405.126,14	4.322
3	549.888,901 405.126,14	4	549.867,256 405.120,841	22.284
4	549.867,256 405.120,841	5	549.866,133 405.120,506	1.172
5	549.866,133 405.120,506	6	549.856,147 405.117,532	10.419

Punct început	X / Y	Punct sfârșit	X / Y	Lungime segment (** (m)
6	549.856,147 405.117,532	7	549.844,942 405.114,194	11.692
7	549.844,942 405.114,194	8	549.820,346 405.106,016	25.92
8	549.820,346 405.106,016	9	549.823,039 405.101,076	5.626
9	549.823,039 405.101,076	10	549.828,003 405.094,215	8.468
10	549.828,003 405.094,215	11	549.841,262 405.098,188	13.841
11	549.841,262 405.098,188	12	549.854,165 405.105,547	14.854
12	549.854,165 405.105,547	13	549.858,328 405.106,987	4.405
13	549.858,328 405.106,987	14	549.863,339 405.108,721	5.303
14	549.863,339 405.108,721	15	549.877,102 405.112,806	14.356
15	549.877,102 405.112,806	16	549.881,629 405.113,298	4.554
16	549.881,629 405.113,298	1	549.890,603 405.116,391	9.492

** Lungimile segmentelor sunt determinate în planul de proiecție Stereo 70 și sunt rotunjite la 1 milimetru.

*** Distanța dintre puncte este formată din segmente cumulate ce sunt mai mici decât valoarea 1 milimetru.

**DATE DESPRE IMOBILUL NR. 513**

Oficiul de Cadastru și Publicitate Imobiliară PRAHOVA
Biroul de Cadastru și Publicitate Imobiliară Câmpina

A. Partea I. Descrierea imobilului

TEREN Intravilan

Adresa: Loc. Provita De Sus, Jud. Prahova

Nr. Crt	Nr cadastral Nr. topografic	Suprafața* (mp)	Observații / Referințe
A1		797	Sector cadastral:16 Teren imprejmuit;

B. Partea II. Proprietari și acte

Inscrieri privitoare la dreptul de proprietate și alte drepturi reale		Referințe
/		
Act Normativ nr. Legea 7, din 13/03/1996 emis de PARLAMENTUL ROMÂNIEI;		
B1	Inscrierea provizorie, drept de PROPRIETATE, dobandit prin Lege, cota actuala 1/1, cota initiala 1/1	A1
1) COMUNA PROVIȚA DE SUS, CIF:2845362, PROPRIETAR NEIDENTIFICAT		

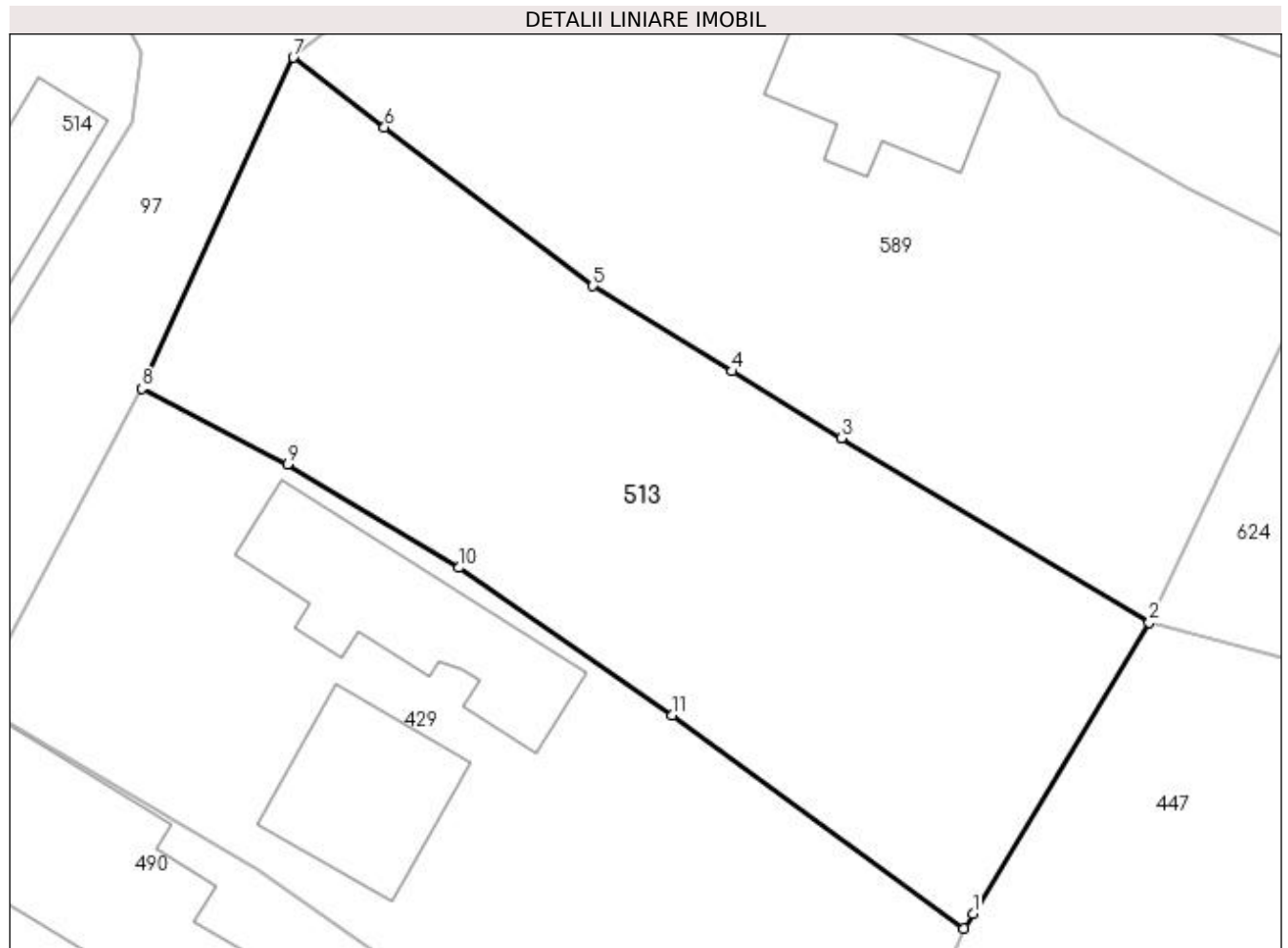
C. Partea III. SARCINI .

Inscrieri privind dezmembramintele dreptului de proprietate, drepturi reale de garanție și sarcini	Referințe
NU SUNT	

Teren

Nr cadastral	Suprafața (mp)*	Observații / Referințe
	797	

* Suprafața este determinată în planul de proiecție Stereo 70.



Date referitoare la teren

Crt	Categorie folosință	Intra vilan	Suprafața (mp)	Tarla	Parcelă	Nr. topo	Observații / Referințe
1	faneata	DA	797	21	703	-	

Lungime Segmente

1) Valorile lungimilor segmentelor sunt obținute din proiecție în plan.

Punct început	X / Y	Punct sfârșit	X / Y	Lungime segment (** (m)
1	550.999,414 403.627,03	2	551.008,057 403.641,286	16.671
2	551.008,057 403.641,286	3	550.992,98 403.650,303	17.568
3	550.992,98 403.650,303	4	550.987,626 403.653,576	6.275
4	550.987,626 403.653,576	5	550.980,797 403.657,751	8.004
5	550.980,797 403.657,751	6	550.970,593 403.665,524	12.827

Punct început	X / Y	Punct sfârşit	X / Y	Lungime segment (** (m)
6	550.970,593 403.665,524	7	550.966,12 403.668,932	5.623
7	550.966,12 403.668,932	8	550.958,697 403.652,739	17.813
8	550.958,697 403.652,739	9	550.965,847 403.649,023	8.058
9	550.965,847 403.649,023	10	550.974,245 403.643,961	9.806
10	550.974,245 403.643,961	11	550.984,674 403.636,74	12.685
11	550.984,674 403.636,74	12	550.998,973 403.626,303	17.703
12	550.998,973 403.626,303	1	550.999,414 403.627,03	0.85

** Lungimile segmentelor sunt determinate în planul de proiecție Stereo 70 și sunt rotunjite la 1 milimetru.

*** Distanța dintre puncte este formată din segmente cumulate ce sunt mai mici decât valoarea 1 milimetru.

**DATE DESPRE IMOBILUL NR. 514**

Oficiul de Cadastru și Publicitate Imobiliară PRAHOVA
Biroul de Cadastru și Publicitate Imobiliară Câmpina

A. Partea I. Descrierea imobilului

TEREN Intravilan

Adresa: Loc. Provita De Sus, Nr. 31, Jud. Prahova

Nr. Crt	Nr cadastral Nr. topografic	Suprafața* (mp)	Observații / Referințe
A1		1.023	Sector cadastral:16 Teren imprejmuit;

Construcții

Crt	Nr cadastral Nr. topografic	Adresa	Observații / Referințe
A1.1		Loc. Provita De Sus, Nr. 31, Jud. Prahova	Nr. niveluri:1; S. construita la sol:59 mp; S. construita desfasurata:59 mp; Locuință (P) din lemn, acoperită cu țiglă, anul edificării 1930.
A1.2		Loc. Provita De Sus, Nr. 31, Jud. Prahova	Nr. niveluri:1; S. construita la sol:52 mp; S. construita desfasurata:52 mp; Anexă (P) din lemn, acoperită cu tablă, anul edificării 1932.
A1.3		Loc. Provita De Sus, Nr. 31, Jud. Prahova	Nr. niveluri:1; S. construita la sol:11 mp; S. construita desfasurata:11 mp; Anexă (P) din paiantă, acoperită cu tablă, anul edificării 1932.

B. Partea II. Proprietari și acte

Inscrieri privitoare la dreptul de proprietate și alte drepturi reale		Referințe
/		
Act Notarial nr. CM 754, din 30/07/1987 emis de NSL CÂMPINA;		
B1	Intabulare, drept de PROPRIETATE, dobandit prin Succesiune, cota actuala 1/1, cota initiala 1/1 1) OLTEANU ION	A1, A1.1, A1.2, A1.3

C. Partea III. SARCINI .

Inscrieri privind dezmembramintele dreptului de proprietate, drepturi reale de garanție și sarcini	Referințe
NU SUNT	

Anexa Nr. 1 La Partea I

Teren

Nr cadastral	Suprafața (mp)*	Observații / Referințe
	1.023	

* Suprafața este determinată în planul de proiecție Stereo 70.



Date referitoare la teren

Crt	Categorie folosință	Intravilan	Suprafața (mp)	Tarla	Parcelă	Nr. topo	Observații / Referințe
1	curți construcții	DA	736	20	683, 684	-	
2	arabil	DA	287	20	-	-	

Date referitoare la construcții

Crt	Număr	Destinație construcție	Supraf. (mp)	Situație juridică	Observații / Referințe
A1.1		construcții de locuințe	59	Cu acte	Nr. niveluri:1; S. construită la sol:59 mp; S. construită desfasurata:59 mp; Locuință (P) din lemn, acoperită cu țiglă, anul edificării 1930.
A1.2		construcții anexa	52	Cu acte	Nr. niveluri:1; S. construită la sol:52 mp; S. construită desfasurata:52 mp; Anexă (P) din lemn, acoperită cu tablă, anul edificării 1932.
A1.3		construcții anexa	11	Cu acte	Nr. niveluri:1; S. construită la sol:11 mp; S. construită desfasurata:11 mp; Anexă (P) din paiață, acoperită cu tablă, anul edificării 1932.

Lungime Segmente

1) Valorile lungimilor segmentelor sunt obținute din proiecție în plan.

Punct început	X / Y	Punct sfârșit	X / Y	Lungime segment (** (m)
1	550.950,097 403.652,447	2	550.957,018 403.663,83	13.322
2	550.957,018 403.663,83	3	550.958,191 403.665,76	2.259
3	550.958,191 403.665,76	4	550.958,709 403.669,147	3.426
4	550.958,709 403.669,147	5	550.958,124 403.670,256	1.254
5	550.958,124 403.670,256	6	550.956,743 403.671,99	2.217
6	550.956,743 403.671,99	7	550.950,318 403.677,062	8.186
7	550.950,318 403.677,062	8	550.942,213 403.683,277	10.214
8	550.942,213 403.683,277	9	550.940,812 403.684,021	1.586
9	550.940,812 403.684,021	10	550.929,882 403.689,827	12.376
10	550.929,882 403.689,827	11	550.926,54 403.684,485	6.301
11	550.926,54 403.684,485	12	550.916,051 403.667,723	19.773
12	550.916,051 403.667,723	13	550.924,566 403.661,335	10.645
13	550.924,566 403.661,335	14	550.929,65 403.657,521	6.356
14	550.929,65 403.657,521	15	550.933,08 403.654,948	4.288
15	550.933,08 403.654,948	16	550.947,32 403.644,605	17.6
16	550.947,32 403.644,605	1	550.950,097 403.652,447	8.319

** Lungimile segmentelor sunt determinate în planul de proiecție Stereo 70 și sunt rotunjite la 1 milimetru.

*** Distanța dintre puncte este formată din segmente cumulate ce sunt mai mici decât valoarea 1 milimetru.

**DATE DESPRE IMOBILUL NR. 515**

Oficiul de Cadastru și Publicitate Imobiliară PRAHOVA
Biroul de Cadastru și Publicitate Imobiliară Câmpina

A. Partea I. Descrierea imobilului

TEREN Intravilan

Adresa: Loc. Provita De Sus, Jud. Prahova

Nr. Crt	Nr cadastral Nr. topografic	Suprafața* (mp)	Observații / Referințe
A1		182	Sector cadastral:16 Teren neimprejmuit;

B. Partea II. Proprietari și acte

Inscrieri privitoare la dreptul de proprietate și alte drepturi reale	Referințe
/	
Act Normativ nr. Legea 7, din 13/03/1996 emis de PARLAMENTUL ROMÂNIEI;	
B1	Inscrierea provizorie, drept de PROPRIETATE, dobandit prin Lege, cota actuala 1/1, cota initiala 1/1
	1) COMUNA PROVIȚA DE SUS, CIF:2845362, PROPRIETAR NEIDENTIFICAT

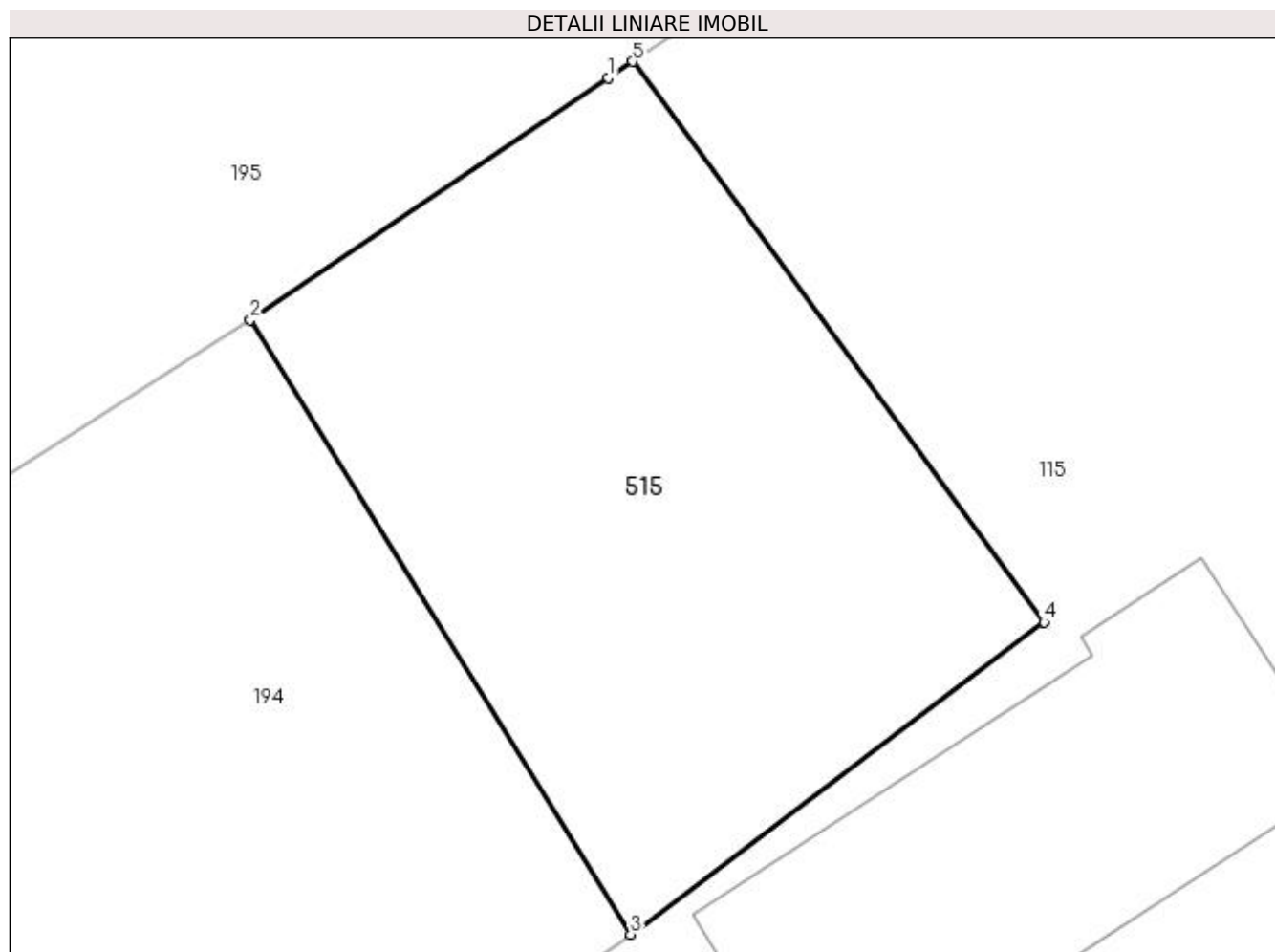
C. Partea III. SARCINI .

Inscrieri privind dezmembramintele dreptului de proprietate, drepturi reale de garanție și sarcini	Referințe
NU SUNT	

Teren

Nr cadastral	Suprafața (mp)*	Observații / Referințe
	182	

* Suprafața este determinată în planul de proiecție Stereo 70.



Date referitoare la teren

Crt	Categorie folosință	Intra vilan	Suprafața (mp)	Tarla	Parcelă	Nr. topo	Observații / Referințe
1	faneata	DA	182	19	582,583	-	

Lungime Segmente

1) Valorile lungimilor segmentelor sunt obținute din proiecție în plan.

Punct început	X / Y	Punct sfârșit	X / Y	Lungime segment (** (m)
1	550.494,932 404.082,243	2	550.486,724 404.076,702	9.903
2	550.486,724 404.076,702	3	550.495,448 404.062,619	16.566
3	550.495,448 404.062,619	4	550.504,921 404.069,775	11.872
4	550.504,921 404.069,775	5	550.495,488 404.082,618	15.935
5	550.495,488 404.082,618	1	550.494,932 404.082,243	0.671

**** Lungimile segmentelor sunt determinate în planul de proiecție Stereo 70 și sunt rotunjite la 1 milimetru.**

***** Distanța dintre puncte este formată din segmente cumulate ce sunt mai mici decât valoarea 1 milimetru.**

**DATE DESPRE IMOBILUL NR. 516**

Oficiul de Cadastru și Publicitate Imobiliară PRAHOVA
Biroul de Cadastru și Publicitate Imobiliară Câmpina

A. Partea I. Descrierea imobilului

TEREN Intravilan

Adresa: Loc. Provita De Sus, Nr. 125, Jud. Prahova

Nr. Crt	Nr cadastral Nr. topografic	Suprafața* (mp)	Observații / Referințe
A1	20842	Din acte: 945 Masurata: 967	Sector cadastral:13 Teren imprejmuit;

Construcții

Crt	Nr cadastral Nr. topografic	Adresa	Observații / Referințe
A1.1	20842-C1	Loc. Provita De Sus, Nr. 125, Jud. Prahova	Nr. niveluri:2; S. construita la sol:81 mp; anul construirii 1948 fundatii piatra , pereti paianta , invelitoare tigla nu detine certificat de performanta energetica
A1.2	20842-C2	Loc. Provita De Sus, Nr. 125, Jud. Prahova	Nr. niveluri:1; S. construita la sol:38 mp; anul construirii 1948 fundatii piatra , pereti lemn , invelitoare tabla nu detine certificat de performanta energetica

B. Partea II. Proprietari și acte

Inscrieri privitoare la dreptul de proprietate și alte drepturi reale	Referințe
4580 / 08/02/2021	
Act Notarial nr. 343, din 05/02/2021 emis de NP Ivan Mihaela;	
B2	A1, A1.1, A1.2
Intabulare, drept de PROPRIETATE cumparare ca bun comun, dobandit prin Conventie, cota actuala 1/1, cota initiala 1/1	
1) SANDU CRISTINA	
2) SANDU DOREL	

C. Partea III. SARCINI .

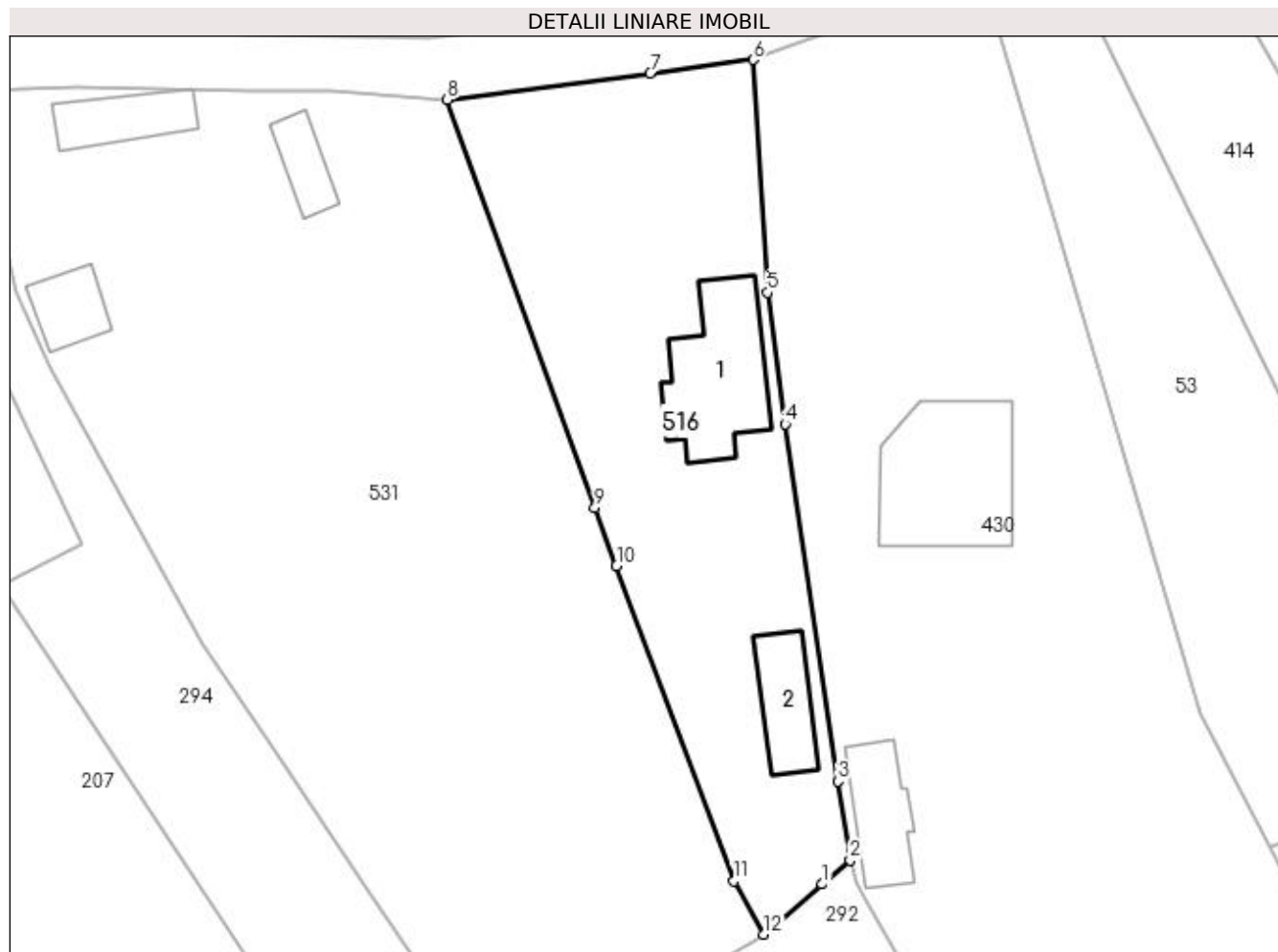
Inscrieri privind dezmembramintele dreptului de proprietate, drepturi reale de garanție și sarcini	Referințe
NU SUNT	

Anexa Nr. 1 La Partea I

Teren

Nr cadastral	Suprafaţa (mp)*	Observaţii / Referinţe
20842	Din acte: 945 Masurata: 967	

* Suprafaţa este determinată în planul de proiecţie Stereo 70.



Date referitoare la teren

Crt	Categorie folosinţă	Intra vilan	Suprafaţa (mp)	Tarla	Parcelă	Nr. topo	Observaţii / Referinţe
1	curţi construcţii	DA	410	14	432	-	
2	faneata	DA	557	14	433	-	

Date referitoare la construcţii

Crt	Număr	Destinaţie construcţie	Supraf. (mp)	Situaţie juridică	Observaţii / Referinţe
A1.1	20842-C1	construcţii de locuinţe	Din acte: 0 Masurata: 81	Cu acte	Nr. niveluri:2; S. construita la sol:81 mp; anul construirii 1948 fundatii piatra , pereti paianta , invelitoare tigla nu detine certificat de performanta energetica
A1.2	20842-C2	construcţii anexa	Din acte: 0 Masurata: 38	Cu acte	Nr. niveluri:1; S. construita la sol:38 mp; anul construirii 1948 fundatii piatra , pereti lemn , invelitoare tabla nu detine certificat de performanta energetica

Lungime Segmente

1) Valorile lungimilor segmentelor sunt obţinute din proiecţie în plan.

Punct început	X / Y	Punct sfârşit	X / Y	Lungime segment (** (m)
---------------	-------	---------------	-------	-------------------------

Punct început	X / Y	Punct sfârșit	X / Y	Lungime segment (** (m)
1	550.183,975 404.284,208	2	550.186,067 404.286,001	2.755
2	550.186,067 404.286,001	3	550.185,133 404.291,942	6.014
3	550.185,133 404.291,942	4	550.181,19 404.318,819	27.165
4	550.181,19 404.318,819	5	550.179,868 404.328,701	9.97
5	550.179,868 404.328,701	6	550.178,765 404.346,214	17.548
6	550.178,765 404.346,214	7	550.171,039 404.345,2	7.792
7	550.171,039 404.345,2	8	550.155,757 404.343,194	15.413
8	550.155,757 404.343,194	9	550.166,861 404.312,515	32.627
9	550.166,861 404.312,515	10	550.168,492 404.308,147	4.663
10	550.168,492 404.308,147	11	550.177,34 404.284,456	25.289
11	550.177,34 404.284,456	12	550.179,565 404.280,427	4.603
12	550.179,565 404.280,427	1	550.183,975 404.284,208	5.809

** Lungimile segmentelor sunt determinate în planul de proiecție Stereo 70 și sunt rotunjite la 1 milimetru.

*** Distanța dintre puncte este formată din segmente cumulate ce sunt mai mici decât valoarea 1 milimetru.

**DATE DESPRE IMOBILUL NR. 517**

Oficiul de Cadastru și Publicitate Imobiliară PRAHOVA
Biroul de Cadastru și Publicitate Imobiliară Câmpina

A. Partea I. Descrierea imobilului

TEREN Intravilan

Adresa: Loc. Provita De Sus, Nr. 4, Jud. Prahova

Nr. Crt	Nr cadastral Nr. topografic	Suprafața* (mp)	Observații / Referințe
A1	20821	Din acte: 1.813 Masurata: 523	Sector cadastral:16 Teren neimprijmit;

Construcții

Crt	Nr cadastral Nr. topografic	Adresa	Observații / Referințe
A1.1	20821-C1	Loc. Provita De Sus, Nr. 4, Jud. Prahova	Nr. niveluri:1; S. construita la sol:90 mp; LOCUITA C1 PARTER CONSTRUITA DIN LEMN, ACOPERITA CU TABLA, EDIFICATA IN ANUL 1950 S BECI= 7.30 MP

B. Partea II. Proprietari și acte

Inscrieri privitoare la dreptul de proprietate și alte drepturi reale		Referințe
19091 / 11/11/2013		
Act Notarial nr. 3902, din 08/11/2013 emis de NP POP MIHAELA CRISTINA;		
B1	Se infiinteaza cartea funciara 20821 a imobilului cu numarul cadastral 20821/Provita de Sus, rezultat din dezmembrarea imobilului cu numarul cadastral 20812 inscris in cartea funciara 20812;	A1, A1.1
Act Administrativ nr. 1725, din 22/10/2013 emis de OCPI PH;		
B10	se noteaza din oficiu propunerea de dezmembrare a imobilului	A1, A1.1
<i>OBSERVATII: pozitie transcrisa din CF 20812/Provita de Sus, inscrisa prin incheierea nr. 17899 din 22/10/2013;</i>		
19092 / 11/11/2013		
Act Notarial nr. 3903, din 08/11/2013 emis de NP POP MIHAELA CRISTINA;		
B11	Intabulare, drept de PROPRIETATEcumparare ca bun propriu, dobandit prin Conventie, cota actuala 1/1, cota initiala 1/1 1) STEFAN IOANA	A1, A1.1

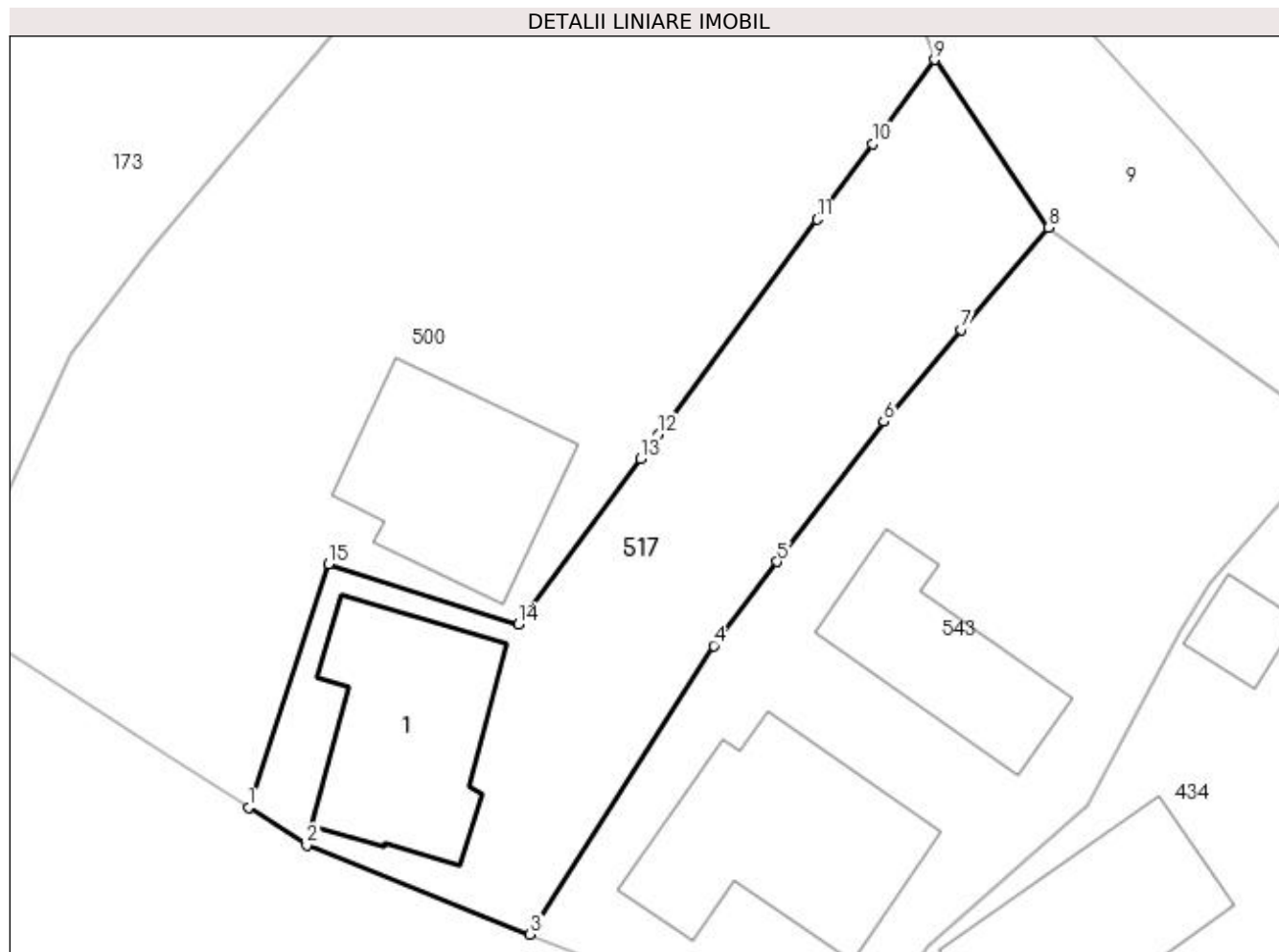
C. Partea III. SARCINI .

Inscrieri privind dezmembramintele dreptului de proprietate, drepturi reale de garanție și sarcini	Referințe
NU SUNT	

Anexa Nr. 1 La Partea I**Teren**

Nr cadastral	Suprafața (mp)*	Observații / Referințe
20821	Din acte: 1.813 Masurata: 523	

* Suprafața este determinată în planul de proiecție Stereo 70.

**Date referitoare la teren**

Crt	Categorie folosință	Intra vilan	Suprafața (mp)	Tarla	Parcelă	Nr. topo	Observații / Referințe
1	curți constructii	DA	316	23	741	-	
2	arabil	DA	129	23	-	-	
3	livada	DA	78	23	-	-	

Date referitoare la construcții

Crt	Număr	Destinație construcție	Supraf. (mp)	Situație juridică	Observații / Referințe
A1.1	20821-C1	construcții de locuinte	90	Cu acte	Nr. niveluri:1; S. construita la sol:90 mp; LOCUITA C1 PARTER CONSTRUITA DIN LEMN, ACOPERITA CU TABLA, EDIFICATA IN ANUL 1950 S BECI= 7.30 MP

Lungime Segmente

1) Valorile lungimilor segmentelor sunt obținute din proiecție în plan.

Punct început	X / Y	Punct sfârșit	X / Y	Lungime segment (** (m)
1	551.200,068 403.454,769	2	551.202,966 403.452,868	3.466

Punct început	X / Y	Punct sfârșit	X / Y	Lungime segment (** (m)
2	551.202,966 403.452,868	3	551.214,13 403.448,425	12.016
3	551.214,13 403.448,425	4	551.223,291 403.462,844	17.083
4	551.223,291 403.462,844	5	551.226,47 403.467,043	5.267
5	551.226,47 403.467,043	6	551.231,79 403.474,069	8.813
6	551.231,79 403.474,069	7	551.235,682 403.478,628	5.994
7	551.235,682 403.478,628	8	551.240,034 403.483,724	6.701
8	551.240,034 403.483,724	9	551.234,327 403.492,117	10.149
9	551.234,327 403.492,117	10	551.231,232 403.487,912	5.221
10	551.231,232 403.487,912	11	551.228,461 403.484,147	4.675
11	551.228,461 403.484,147	12	551.220,547 403.473,394	13.351
12	551.220,547 403.473,394	13	551.219,662 403.472,192	1.493
13	551.219,662 403.472,192	14	551.213,56 403.463,902	10.294
14	551.213,56 403.463,902	15	551.204,067 403.466,93	9.964
15	551.204,067 403.466,93	1	551.200,068 403.454,769	12.802

** Lungimile segmentelor sunt determinate în planul de proiecție Stereo 70 și sunt rotunjite la 1 milimetru.

*** Distanța dintre puncte este formată din segmente cumulate ce sunt mai mici decât valoarea 1 milimetru.

**DATE DESPRE IMOBILUL NR. 518**

Oficiul de Cadastru și Publicitate Imobiliară PRAHOVA
Biroul de Cadastru și Publicitate Imobiliară Câmpina

A. Partea I. Descrierea imobilului

TEREN Intravilan

Adresa: Loc. Provita De Sus, Nr. 234, Jud. Prahova

Nr. Crt	Nr cadastral Nr. topografic	Suprafața* (mp)	Observații / Referințe
A1	20678	Din acte: 1.407 Masurata: 444	Sector cadastral:12 Teren imprejmuit;

B. Partea II. Proprietari și acte

Inscrieri privitoare la dreptul de proprietate și alte drepturi reale		Referințe
20715 / 14/09/2017		
Act Notarial nr. 2545, din 13/09/2017 emis de NP Musat Roxana Andreea;		
B2	Intabulare, drept de PROPRIETATEcumparare ca bun propriu, dobandit prin Conventie, cota actuala 1/1, cota initiala 1/1 1) GORAN MARIA	A1

C. Partea III. SARCINI .

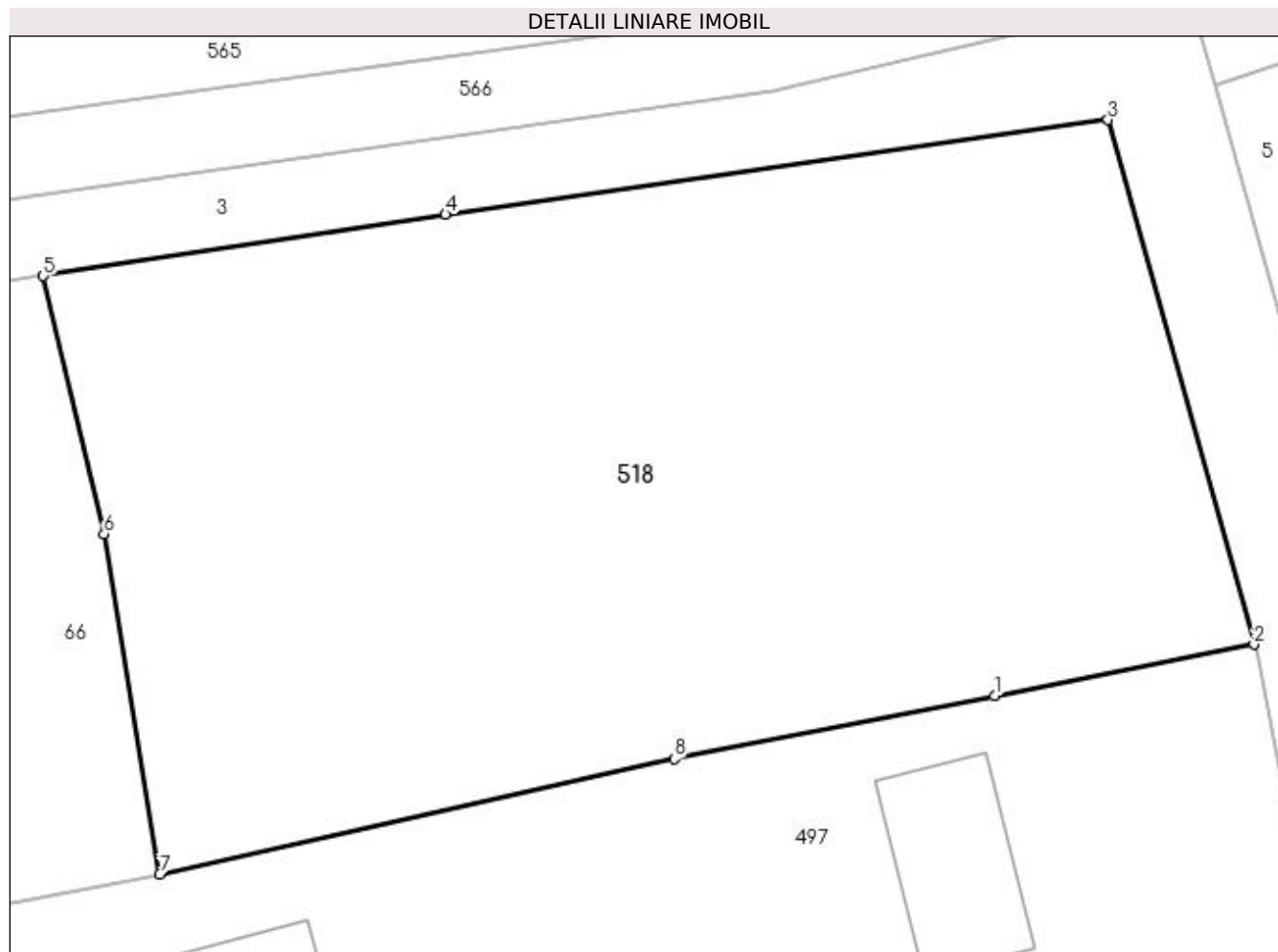
Inscrieri privind dezmembramintele dreptului de proprietate, drepturi reale de garanție și sarcini	Referințe
NU SUNT	

Anexa Nr. 1 La Partea I

Teren

Nr cadastral	Suprafaţa (mp)*	Observații / Referințe
20678	Din acte: 1.407 Masurata: 444	

* Suprafața este determinată în planul de proiecție Stereo 70.



Date referitoare la teren

Crt	Categorie folosință	Intra vilan	Suprafața (mp)	Tarla	Parcelă	Nr. topo	Observații / Referințe
1	faneata	DA	444	2	108	-	

Lungime Segmente

1) Valorile lungimilor segmentelor sunt obținute din proiecție în plan.

Punct început	X / Y	Punct sfârșit	X / Y	Lungime segment (** (m)
1	549.879,157 405.139,205	2	549.886,068 405.140,569	7.044
2	549.886,068 405.140,569	3	549.882,178 405.154,545	14.507
3	549.882,178 405.154,545	4	549.864,531 405.152,022	17.826
4	549.864,531 405.152,022	5	549.853,814 405.150,382	10.842
5	549.853,814 405.150,382	6	549.855,436 405.143,51	7.061

Punct început	X / Y	Punct sfârșit	X / Y	Lungime segment (** (m)
6	549.855,436 405.143,51	7	549.856,923 405.134,448	9.183
7	549.856,923 405.134,448	8	549.870,624 405.137,521	14.041
8	549.870,624 405.137,521	1	549.879,157 405.139,205	8.698

** Lungimile segmentelor sunt determinate în planul de proiecție Stereo 70 și sunt rotunjite la 1 milimetru.

*** Distanța dintre puncte este formată din segmente cumulate ce sunt mai mici decât valoarea 1 milimetru.

**DATE DESPRE IMOBILUL NR. 519**

Oficiul de Cadastru și Publicitate Imobiliară PRAHOVA
Biroul de Cadastru și Publicitate Imobiliară Câmpina

A. Partea I. Descrierea imobilului

TEREN Intravilan

Adresa: Loc. Provita De Sus, Nr. 138, Jud. Prahova

Nr. Crt	Nr cadastral Nr. topografic	Suprafața* (mp)	Observații / Referințe
A1		1.396	Sector cadastral:13 Teren imprejmuit;

Construcții

Crt	Nr cadastral Nr. topografic	Adresa	Observații / Referințe
A1.1		Loc. Provita De Sus, Nr. 138, Jud. Prahova	Nr. niveluri:1; S. construita la sol:55 mp; S. construita desfasurata:55 mp; Locuință (P) din lemn, acoperită cu tablă, anul 1932.
A1.2		Loc. Provita De Sus, Nr. 138, Jud. Prahova	Nr. niveluri:1; S. construita la sol:88 mp; S. construita desfasurata:88 mp; Locuință (P) din lemn, acoperită cu tablă, anul 1970.
A1.3		Loc. Provita De Sus, Nr. 138, Jud. Prahova	Nr. niveluri:1; S. construita la sol:32 mp; S. construita desfasurata:32 mp; Anexă (P) din lemn, acoperită cu tablă, anul 2019.

B. Partea II. Proprietari și acte

Inscrieri privitoare la dreptul de proprietate și alte drepturi reale		Referințe
/		
Act Notarial nr. CM 321, din 15/06/2022 emis de SPN SAVULESCU VASILE-IVAN MIHAELA;		
B1	Intabulare, drept de PROPRIETATE, dobandit prin Succesiune, cota actuala 1/1, cota initiala 1/1 1) ȘENDROIU CRISTIAN	A1, A1.1, A1.3
Act Normativ nr. LEGEA 7, din 13/03/1996 emis de PARLAMENTUL ROMÂNIEI (Adeverință 1366/20.02.2023, act administrativ, Primăria Provita de Sus);		
B2	Intabulare, drept de PROPRIETATE, dobandit prin Lege, cota actuala 1/1, cota initiala 1/1 1) ȘENDROIU CRISTIAN	A1.2

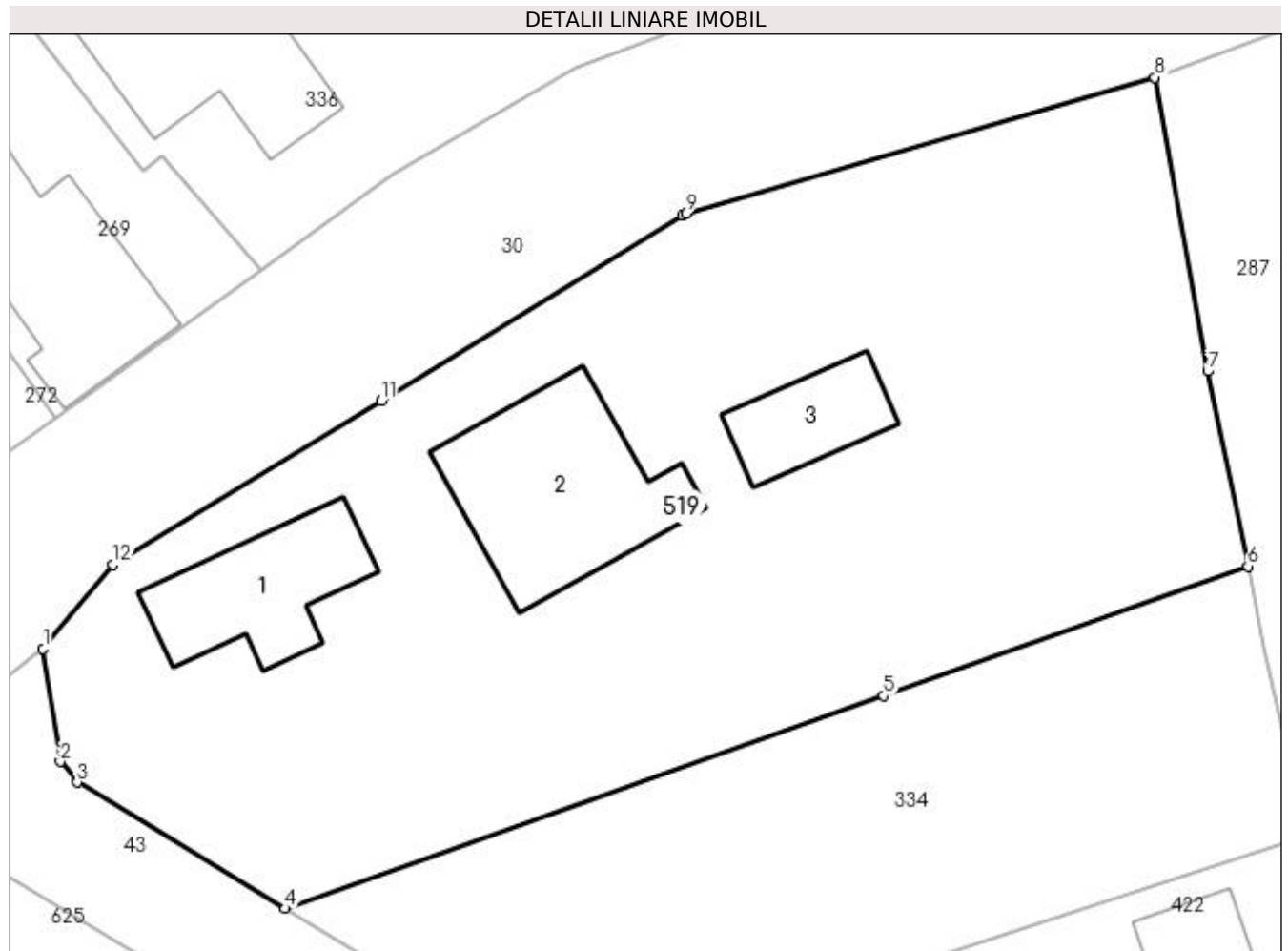
C. Partea III. SARCINI .

Inscrieri privind dezmembramintele dreptului de proprietate, drepturi reale de garanție și sarcini	Referințe
NU SUNT	

Teren

Nr cadastral	Suprafața (mp)*	Observații / Referințe
	1.396	

* Suprafața este determinată în planul de proiecție Stereo 70.



Date referitoare la teren

Crt	Categorie folosință	Intra vilan	Suprafața (mp)	Tarla	Parcelă	Nr. topo	Observații / Referințe
1	curți construcții	DA	829	15	454, 457, 458	-	
2	faneata	DA	567	15	459	-	

Date referitoare la construcții

Crt	Număr	Destinație construcție	Supraf. (mp)	Situație juridică	Observații / Referințe
A1.1		construcții de locuințe	55	Cu acte	Nr. niveluri:1; S. construită la sol:55 mp; S. construită desfasurata:55 mp; Locuință (P) din lemn, acoperită cu tablă, anul 1932.
A1.2		construcții de locuințe	88	Cu acte	Nr. niveluri:1; S. construită la sol:88 mp; S. construită desfasurata:88 mp; Locuință (P) din lemn, acoperită cu tablă, anul 1970.
A1.3		construcții anexa	32	Cu acte	Nr. niveluri:1; S. construită la sol:32 mp; S. construită desfasurata:32 mp; Anexă (P) din lemn, acoperită cu tablă, anul 2019.

Lungime Segmente

1) Valorile lungimilor segmentelor sunt obținute din proiecție în plan.

Punct început	X / Y	Punct sfârșit	X / Y	Lungime segment (** (m)

Punct început	X / Y	Punct sfârșit	X / Y	Lungime segment (** (m)
1	550.088,565 404.387,23	2	550.089,434 404.381,534	5.762
2	550.089,434 404.381,534	3	550.090,305 404.380,483	1.365
3	550.090,305 404.380,483	4	550.100,819 404.374,104	12.298
4	550.100,819 404.374,104	5	550.131,07 404.384,858	32.106
5	550.131,07 404.384,858	6	550.149,481 404.391,402	19.539
6	550.149,481 404.391,402	7	550.147,446 404.401,258	10.064
7	550.147,446 404.401,258	8	550.144,771 404.416,087	15.068
8	550.144,771 404.416,087	9	550.121,066 404.409,219	24.68
9	550.121,066 404.409,219	10	550.120,88 404.409,105	0.218
10	550.120,88 404.409,105	11	550.105,647 404.399,759	17.872
11	550.105,647 404.399,759	12	550.092,114 404.391,482	15.864
12	550.092,114 404.391,482	1	550.088,565 404.387,23	5.538

** Lungimile segmentelor sunt determinate în planul de proiecție Stereo 70 și sunt rotunjite la 1 milimetru.

*** Distanța dintre puncte este formată din segmente cumulate ce sunt mai mici decât valoarea 1 milimetru.

**DATE DESPRE IMOBILUL NR. 520**

Oficiul de Cadastru și Publicitate Imobiliară PRAHOVA
Biroul de Cadastru și Publicitate Imobiliară Câmpina

A. Partea I. Descrierea imobilului

TEREN Intravilan

Nr. CF vechi:1208

Nr. cadastral vechi:10388

Adresa: Loc. Provita De Sus, Jud. Prahova

Nr. Crt	Nr cadastral Nr. topografic	Suprafața* (mp)	Observații / Referințe
A1	20460	Din acte: 0 Masurata: 516	Sector cadastral:13 Teren neimprejmuit;

B. Partea II. Proprietari și acte

Inscrieri privitoare la dreptul de proprietate și alte drepturi reale		Referințe
7919 / 22/05/2009		
Act Notarial nr. 2024, din 21/05/2009 emis de NP DOBRE ANDREEA;		
B3	Intabulare, drept de PROPRIETATEcumparare ca bun comun, dobandit prin Conventie, cota actuala 1/1, cota initiala 1/1 1) NITU ION LIVIU 2) NITU ADINA PETRONELA	A1
/		
Act Normativ nr. LEGEA 7, din 13/03/1996 emis de PARLAMENTUL ROMÂNIEI (Adeverință 1366/20.02.2023, act administrativ, Primăria Provita de Sus);		
B4	Intabulare, drept de PROPRIETATE, dobandit prin Lege, cota actuala 1/1, cota initiala 1/1 1) NITU ION LIVIU 2) NITU ADINA PETRONELA	A1.1

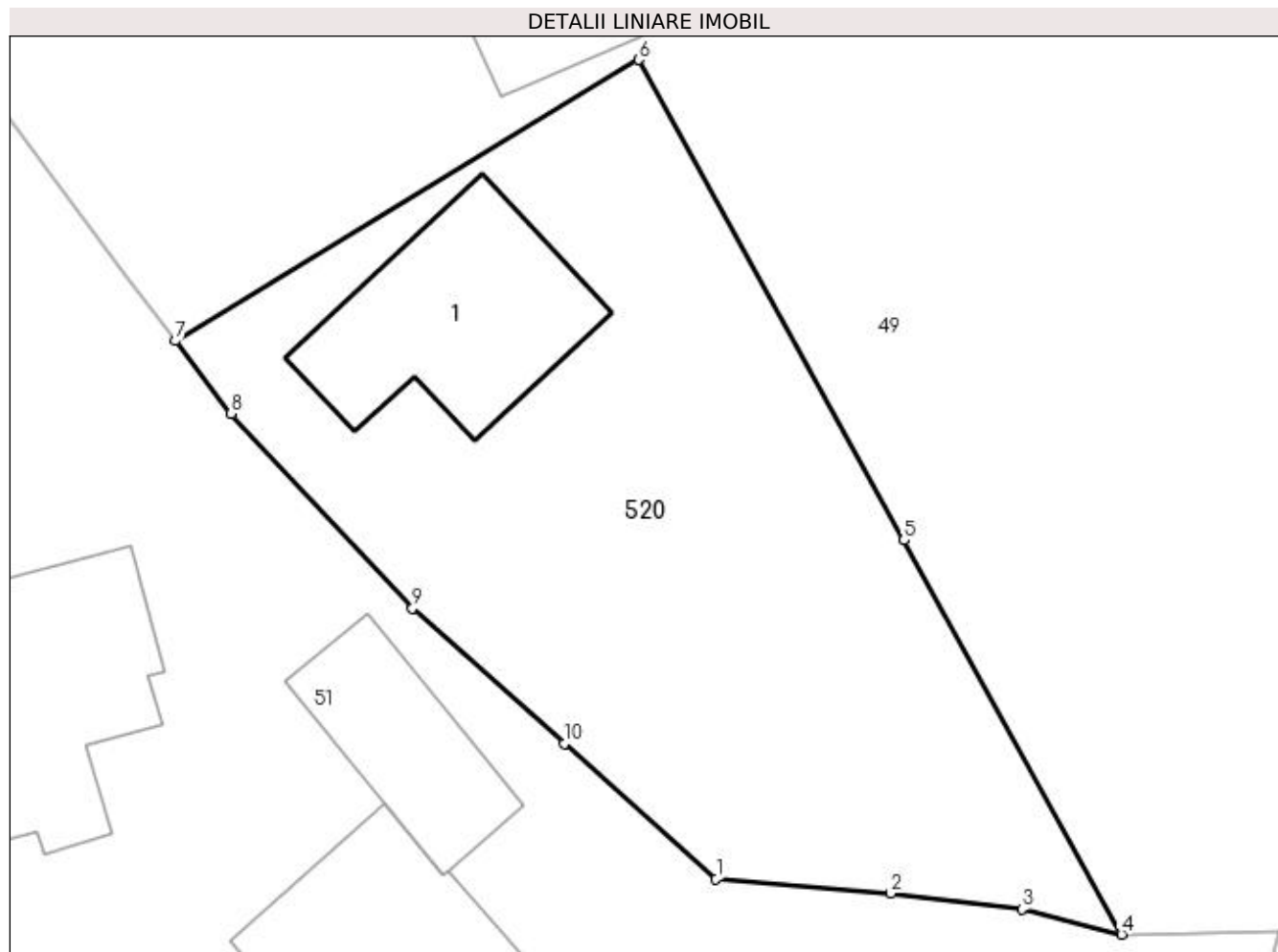
C. Partea III. SARCINI .

Inscrieri privind dezmembramintele dreptului de proprietate, drepturi reale de garanție și sarcini	Referințe
NU SUNT	

Anexa Nr. 1 La Partea I**Teren**

Nr cadastral	Suprafața (mp)*	Observații / Referințe
20460	Din acte: 0 Masurata: 516	

* Suprafața este determinată în planul de proiecție Stereo 70.

**Date referitoare la teren**

Crt	Categorie folosință	Intravilan	Suprafața (mp)	Tarla	Parcelă	Nr. topo	Observații / Referințe
1	arabil	DA	152	8	307, 308, 308/1	-	
2	curti constructii	DA	364	8	307, 308, 308/1	-	

Date referitoare la construcții

Crt	Număr	Destinație construcție	Supraf. (mp)	Situație juridică	Observații / Referințe
A1.1		construcții anexa	61	Fara acte	Nr. niveluri:1; S. construita la sol:61 mp;

Lungime Segmente

1) Valorile lungimilor segmentelor sunt obținute din proiecție în plan.

Punct început	X / Y	Punct sfârșit	X / Y	Lungime segment (** (m)
1	550.273,393 404.638,099	2	550.279,894 404.637,558	6.523
2	550.279,894 404.637,558	3	550.284,786 404.636,969	4.927

Punct început	X / Y	Punct sfârșit	X / Y	Lungime segment (** (m)
3	550.284,786 404.636,969	4	550.288,501 404.636,034	3.831
4	550.288,501 404.636,034	5	550.280,39 404.650,723	16.78
5	550.280,39 404.650,723	6	550.270,503 404.668,629	20.454
6	550.270,503 404.668,629	7	550.253,243 404.658,154	20.19
7	550.253,243 404.658,154	8	550.255,314 404.655,442	3.412
8	550.255,314 404.655,442	9	550.262,069 404.648,189	9.911
9	550.262,069 404.648,189	10	550.267,731 404.643,144	7.584
10	550.267,731 404.643,144	1	550.273,393 404.638,099	7.584

** Lungimile segmentelor sunt determinate în planul de proiecție Stereo 70 și sunt rotunjite la 1 milimetru.

*** Distanța dintre puncte este formată din segmente cumulate ce sunt mai mici decât valoarea 1 milimetru.

**DATE DESPRE IMOBILUL NR. 521**

Oficiul de Cadastru și Publicitate Imobiliară PRAHOVA
Biroul de Cadastru și Publicitate Imobiliară Câmpina

A. Partea I. Descrierea imobilului

TEREN Intravilan

Adresa: Loc. Provita De Sus, Jud. Prahova

Nr. Crt	Nr cadastral Nr. topografic	Suprafața* (mp)	Observații / Referințe
A1		1.620	Sector cadastral:12 Teren imprejmuit;

B. Partea II. Proprietari și acte

Inscrieri privitoare la dreptul de proprietate și alte drepturi reale		Referințe
/		
Act Normativ nr. Legea 7, din 13/03/1996 emis de PARLAMENTUL ROMÂNIEI;		
B1	Inscrierea provizorie, drept de PROPRIETATE, dobandit prin Lege, cota actuala 1/1, cota initiala 1/1 1) COMUNA PROVIȚA DE SUS, CIF:2845362, PROPRIETAR NEIDENTIFICAT	A1, A1.1

C. Partea III. SARCINI .

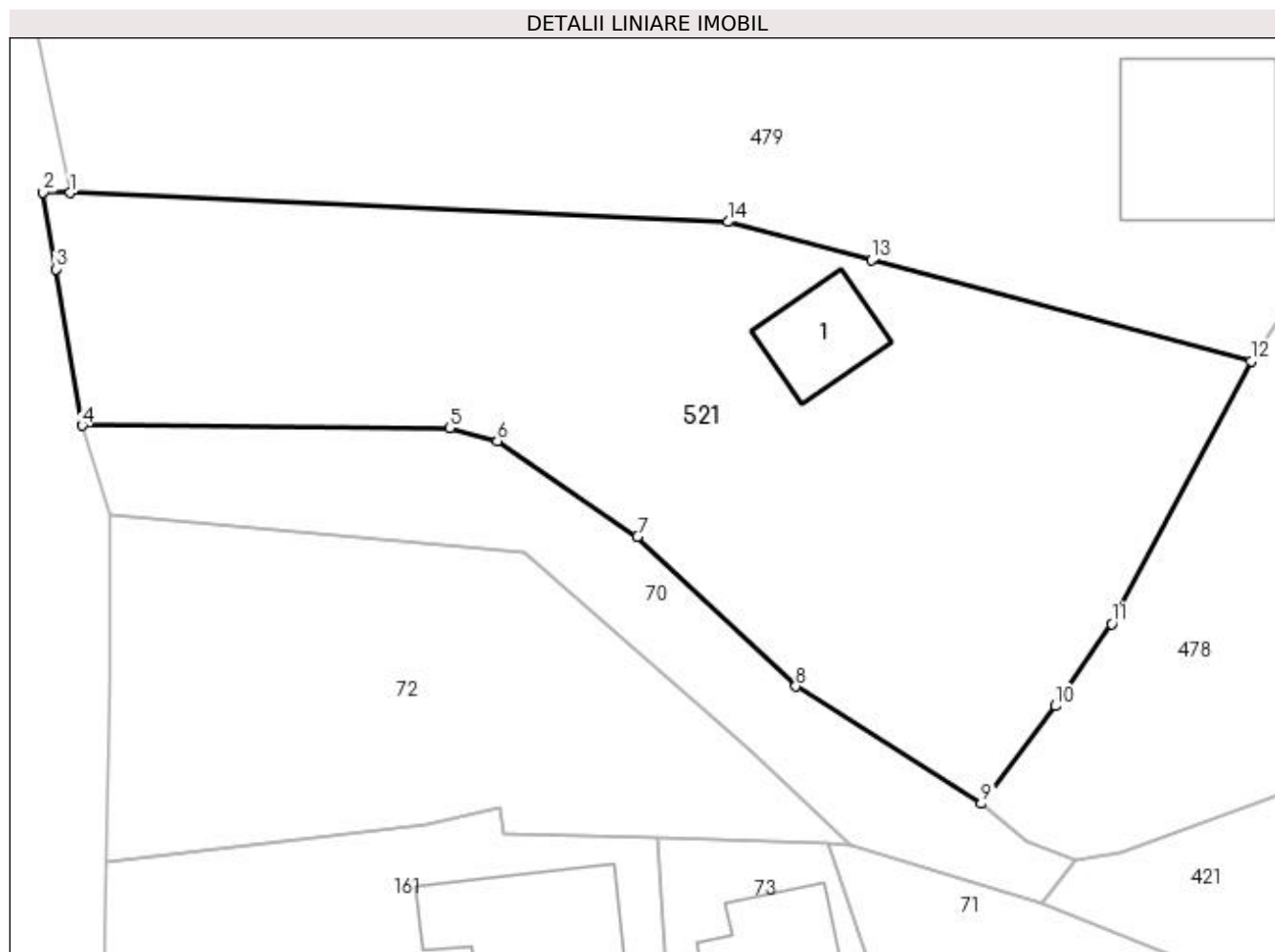
Inscrieri privind dezmembramintele dreptului de proprietate, drepturi reale de garanție și sarcini	Referințe
NU SUNT	

Anexa Nr. 1 La Partea I

Teren

Nr cadastral	Suprafața (mp)*	Observații / Referințe
	1.620	

* Suprafața este determinată în planul de proiecție Stereo 70.



Date referitoare la teren

Crt	Categorie folosință	Intra vilan	Suprafața (mp)	Tarla	Parcelă	Nr. topo	Observații / Referințe
1	curți construcții	DA	361	4	538/1, 539	-	
2	arabil	DA	1.259	4	538/1, 539	-	

Date referitoare la construcții

Crt	Număr	Destinație construcție	Supraf. (mp)	Situație juridică	Observații / Referințe
A1.1		construcții de locuințe	44	Fara acte	Nr. niveluri:1; S. construita la sol:44 mp;

Lungime Segmente

1) Valorile lungimilor segmentelor sunt obținute din proiecție în plan.

Punct început	X / Y	Punct sfârșit	X / Y	Lungime segment (** (m)
1	549.647,839 405.668,21	2	549.646,021 405.668,252	1.818
2	549.646,021 405.668,252	3	549.646,882 405.663,102	5.221
3	549.646,882 405.663,102	4	549.648,635 405.652,618	10.63

Punct început	X / Y	Punct sfârșit	X / Y	Lungime segment (** (m)
4	549.648,635 405.652,618	5	549.673,24 405.652,449	24.606
5	549.673,24 405.652,449	6	549.676,454 405.651,583	3.329
6	549.676,454 405.651,583	7	549.685,824 405.645,195	11.34
7	549.685,824 405.645,195	8	549.696,435 405.635,155	14.608
8	549.696,435 405.635,155	9	549.708,869 405.627,307	14.704
9	549.708,869 405.627,307	10	549.713,847 405.633,851	8.222
10	549.713,847 405.633,851	11	549.717,6 405.639,352	6.659
11	549.717,6 405.639,352	12	549.726,94 405.656,95	19.923
12	549.726,94 405.656,95	13	549.701,533 405.663,705	26.29
13	549.701,533 405.663,705	14	549.691,917 405.666,262	9.95
14	549.691,917 405.666,262	1	549.647,839 405.668,21	44.121

** Lungimile segmentelor sunt determinate în planul de proiecție Stereo 70 și sunt rotunjite la 1 milimetru.

*** Distanța dintre puncte este formată din segmente cumulate ce sunt mai mici decât valoarea 1 milimetru.

**DATE DESPRE IMOBILUL NR. 522**

Oficiul de Cadastru și Publicitate Imobiliară PRAHOVA
Biroul de Cadastru și Publicitate Imobiliară Câmpina

A. Partea I. Descrierea imobilului

TEREN Intravilan

Nr. CF vechi:305(e:305)

Nr. cadastral vechi:412

Adresa: Loc. Provita De Sus, Nr. 164, Jud. Prahova

Nr. Crt	Nr cadastral Nr. topografic	Suprafața* (mp)	Observații / Referințe
A1	20568	1.967	Sector cadastral:13 Teren imprejmuit;

Construcții

Crt	Nr cadastral Nr. topografic	Adresa	Observații / Referințe
A1.1	20568-C1	Loc. Provita De Sus, Nr. 164, Jud. Prahova	Nr. niveluri:1; S. construita la sol:54 mp; C1- locuinta P+M, beci su- 10,17 mp
A1.2		Loc. Provita De Sus, Nr. 164, Jud. Prahova	Nr. niveluri:1; S. construita la sol:54 mp;
A1.3		Loc. Provita De Sus, Nr. 164, Jud. Prahova	Nr. niveluri:1; S. construita la sol:63 mp;

B. Partea II. Proprietari și acte

Inscrieri privitoare la dreptul de proprietate și alte drepturi reale		Referințe
52348 / 17/12/2021		
Act Notarial nr. 3169, din 16/12/2021 emis de Toneata Maria;		
B3	Intabulare, drept de PROPRIETATE cumparare ca bun comun, dobandit prin Conventie, cota actuala 1/1, cota initiala 1/1 1) ALEXANDRU CRISTINA 2) ALEXANDRU RAZVAN GEORGE	A1, A1.1
/		
Act Normativ nr. LEGEA 7, din 13/03/1996 emis de PARLAMENTUL ROMANIEI (Adeverință 1366/20.02.2023, act administrativ, Primăria Provita de Sus);		
B4	Intabulare, drept de PROPRIETATE, dobandit prin Lege, cota actuala 1/1, cota initiala 1/1 1) ALEXANDRU CRISTINA 2) ALEXANDRU RAZVAN GEORGE	A1.2, A1.3

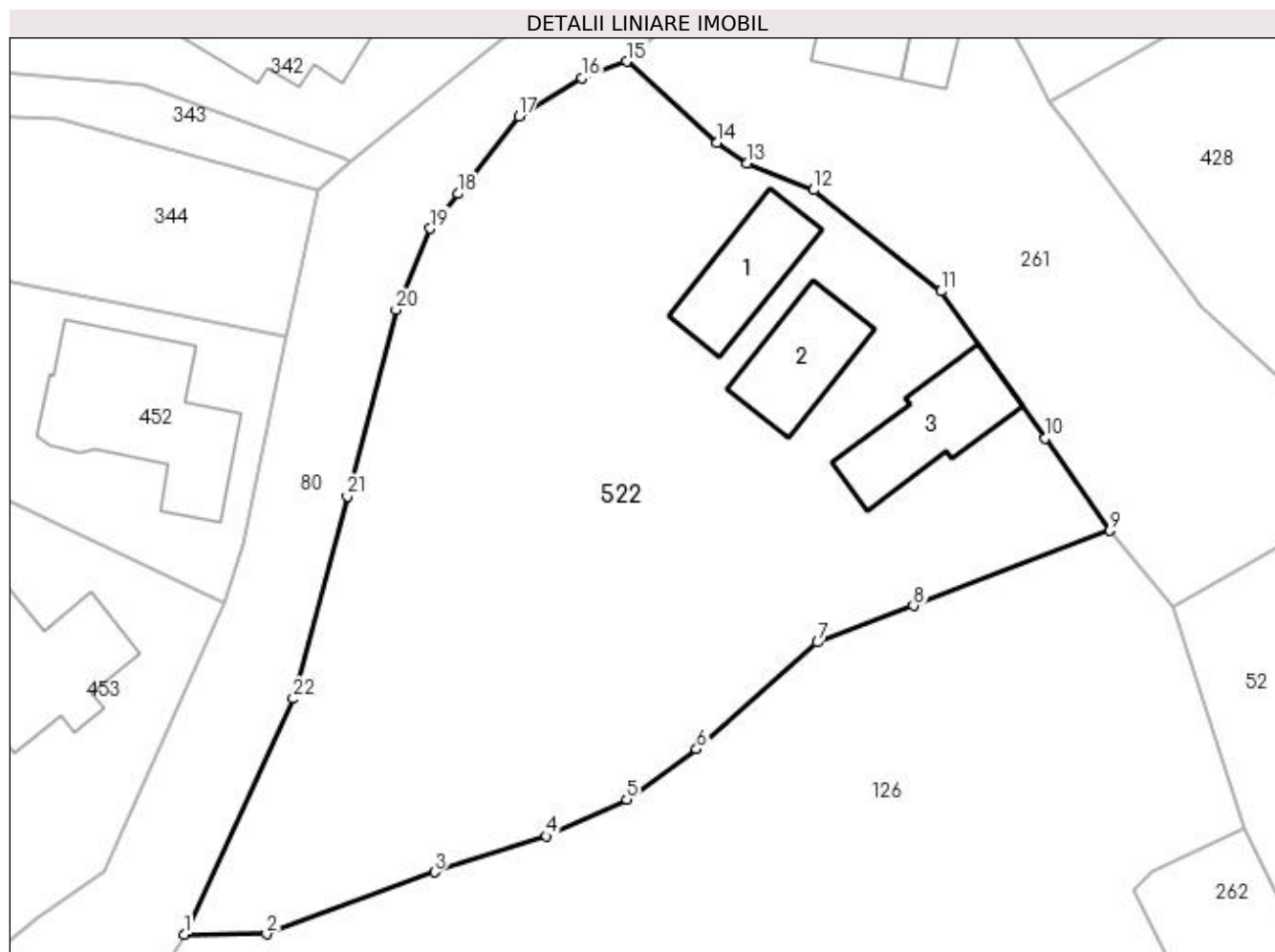
C. Partea III. SARCINI

Inscrieri privind dezmembramintele dreptului de proprietate, drepturi reale de garanție și sarcini		Referințe
1691 / 03/02/2014		
Act Notarial nr. 126, din 22/01/2014 emis de NP TONEATA MARIA;		
C2	se radiaza ipoteca si interdictiile de sub C.1 in baza declaratiei aut. nr 126/22.01.2014-NP TONEATA MARIA	A1, A1.1

Anexa Nr. 1 La Partea I**Teren**

Nr cadastral	Suprafața (mp)*	Observații / Referințe
20568	1.967	

* Suprafața este determinată în planul de proiecție Stereo 70.

**Date referitoare la teren**

Crt	Categorie folosință	Intravilan	Suprafața (mp)	Tarla	Parcelă	Nr. topo	Observații / Referințe
1	curți construcții	DA	732	8	321	-	
2	faneata	DA	1.235	8	321	-	

Date referitoare la construcții

Crt	Număr	Destinație construcție	Supraf. (mp)	Situație juridică	Observații / Referințe
A1.1	20568-C1	construcții de locuințe	54	Cu acte	Nr. niveluri:1; S. construita la sol:54 mp; C1-locuinta P+M, beci su- 10,17 mp
A1.2		construcții de locuințe	54	Cu acte	Nr. niveluri:1; S. construita la sol:54 mp;
A1.3		construcții anexa	63	Cu acte	Nr. niveluri:1; S. construita la sol:63 mp;

Lungime Segmente

1) Valorile lungimilor segmentelor sunt obținute din proiecție în plan.

Punct început	X / Y	Punct sfârșit	X / Y	Lungime segment (** (m)
1	550.146,841 404.619,276	2	550.152,624 404.619,302	5.783

Punct început	X / Y	Punct sfârșit	X / Y	Lungime segment (** (m)
2	550.152,624 404.619,302	3	550.164,414 404.623,653	12.567

Punct început	X / Y	Punct sfârșit	X / Y	Lungime segment (** (m)
3	550.164,414 404.623,653	4	550.172,278 404.626,163	8.255
5	550.177,921 404.628,733	6	550.182,821 404.632,282	6.05
7	550.191,299 404.639,771	8	550.198,049 404.642,344	7.224
9	550.211,85 404.647,605	10	550.207,303 404.654,086	7.917
11	550.199,99 404.664,405	12	550.191,023 404.671,513	11.442
13	550.186,372 404.673,396	14	550.184,23 404.674,826	2.575
15	550.177,913 404.680,537	16	550.174,778 404.679,368	3.346
17	550.170,351 404.676,667	18	550.166,086 404.671,254	6.891
19	550.164,127 404.668,806	20	550.161,725 404.663,114	6.178
21	550.158,285 404.650,019	22	550.154,495 404.635,818	14.698

Punct început	X / Y	Punct sfârșit	X / Y	Lungime segment (** (m)
4	550.172,278 404.626,163	5	550.177,921 404.628,733	6.201
6	550.182,821 404.632,282	7	550.191,299 404.639,771	11.312
8	550.198,049 404.642,344	9	550.211,85 404.647,605	14.77
10	550.207,303 404.654,086	11	550.199,99 404.664,405	12.648
12	550.191,023 404.671,513	13	550.186,372 404.673,396	5.018
14	550.184,23 404.674,826	15	550.177,913 404.680,537	8.516
16	550.174,778 404.679,368	17	550.170,351 404.676,667	5.186
18	550.166,086 404.671,254	19	550.164,127 404.668,806	3.135
20	550.161,725 404.663,114	21	550.158,285 404.650,019	13.539
22	550.154,495 404.635,818	1	550.146,841 404.619,276	18.227

** Lungimile segmentelor sunt determinate în planul de proiecție Stereo 70 și sunt rotunjite la 1 milimetru.

*** Distanța dintre puncte este formată din segmente cumulate ce sunt mai mici decât valoarea 1 milimetru.

**DATE DESPRE IMOBILUL NR. 523**

Oficiul de Cadastru și Publicitate Imobiliară PRAHOVA
Biroul de Cadastru și Publicitate Imobiliară Câmpina

A. Partea I. Descrierea imobilului

TEREN Intravilan

Adresa: Loc. Provita De Sus, Jud. Prahova

Nr. Crt	Nr cadastral Nr. topografic	Suprafața* (mp)	Observații / Referințe
A1		168	Sector cadastral:12 Teren neimprejmuit;

B. Partea II. Proprietari și acte

Inscrieri privitoare la dreptul de proprietate și alte drepturi reale		Referințe
/		
Act Normativ nr. Legea 7, din 13/03/1996 emis de PARLAMENTUL ROMÂNIEI;		
B1	Inscrierea provizorie, drept de PROPRIETATE, dobandit prin Lege, cota actuala 1/1, cota initiala 1/1	A1
1) COMUNA PROVIȚA DE SUS, CIF:2845362, PROPRIETAR NEIDENTIFICAT		

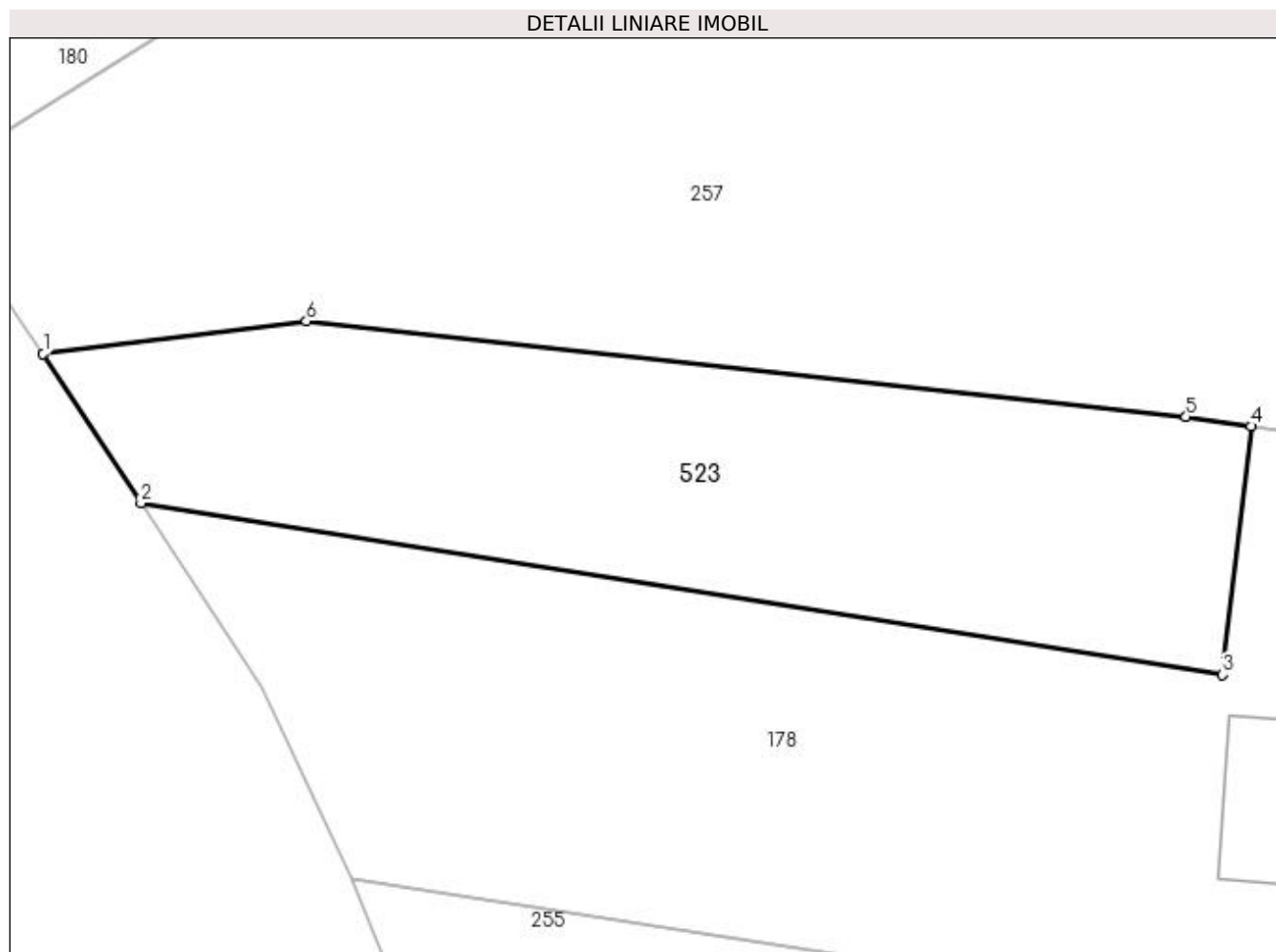
C. Partea III. SARCINI .

Inscrieri privind dezmembramintele dreptului de proprietate, drepturi reale de garanție și sarcini	Referințe
NU SUNT	

Anexa Nr. 1 La Partea I**Teren**

Nr cadastral	Suprafața (mp)*	Observații / Referințe
	168	

* Suprafața este determinată în planul de proiecție Stereo 70.

**Date referitoare la teren**

Crt	Categorie folosință	Intravilan	Suprafața (mp)	Tarla	Parcelă	Nr. topo	Observații / Referințe
1	arabil	DA	168	7	268	-	

Lungime Segmente

1) Valorile lungimilor segmentelor sunt obținute din proiecție în plan.

Punct început	X / Y	Punct sfârșit	X / Y	Lungime segment (** (m)
1	549.949,345 404.691,09	2	549.951,867 404.687,245	4.598
2	549.951,867 404.687,245	3	549.979,713 404.682,825	28.195
3	549.979,713 404.682,825	4	549.980,449 404.689,221	6.438
4	549.980,449 404.689,221	5	549.978,777 404.689,468	1.69
5	549.978,777 404.689,468	6	549.956,125 404.691,924	22.785

Punct început	X / Y	Punct sfârşit	X / Y	Lungime segment (** (m)
6	549.956,125 404.691,924	1	549.949,345 404.691,09	6.831

** Lungimile segmentelor sunt determinate în planul de proiecţie Stereo 70 şi sunt rotunjite la 1 milimetru.

*** Distanţa dintre puncte este formată din segmente cumulate ce sunt mai mici decât valoarea 1 milimetru.

**DATE DESPRE IMOBILUL NR. 524**

Oficiul de Cadastru și Publicitate Imobiliară PRAHOVA
Biroul de Cadastru și Publicitate Imobiliară Câmpina

A. Partea I. Descrierea imobilului

TEREN Intravilan

Adresa: Loc. Provita De Sus, Jud. Prahova

Nr. Crt	Nr cadastral Nr. topografic	Suprafața* (mp)	Observații / Referințe
A1		1.200	Sector cadastral:13 Teren neimprejmuit;

B. Partea II. Proprietari și acte

Inscrieri privitoare la dreptul de proprietate și alte drepturi reale	Referințe
/	
Act Notarial nr. CVC 2998, din 02/09/1969 emis de NSL CÂMPINA;	
B1	A1
Intabulare, drept de PROPRIETATE, dobandit prin Conventie, cota actuala 1/1, cota initiala 1/1	
1) OANCEA MARIA	
2) OANCEA ZAHARIA	

C. Partea III. SARCINI .

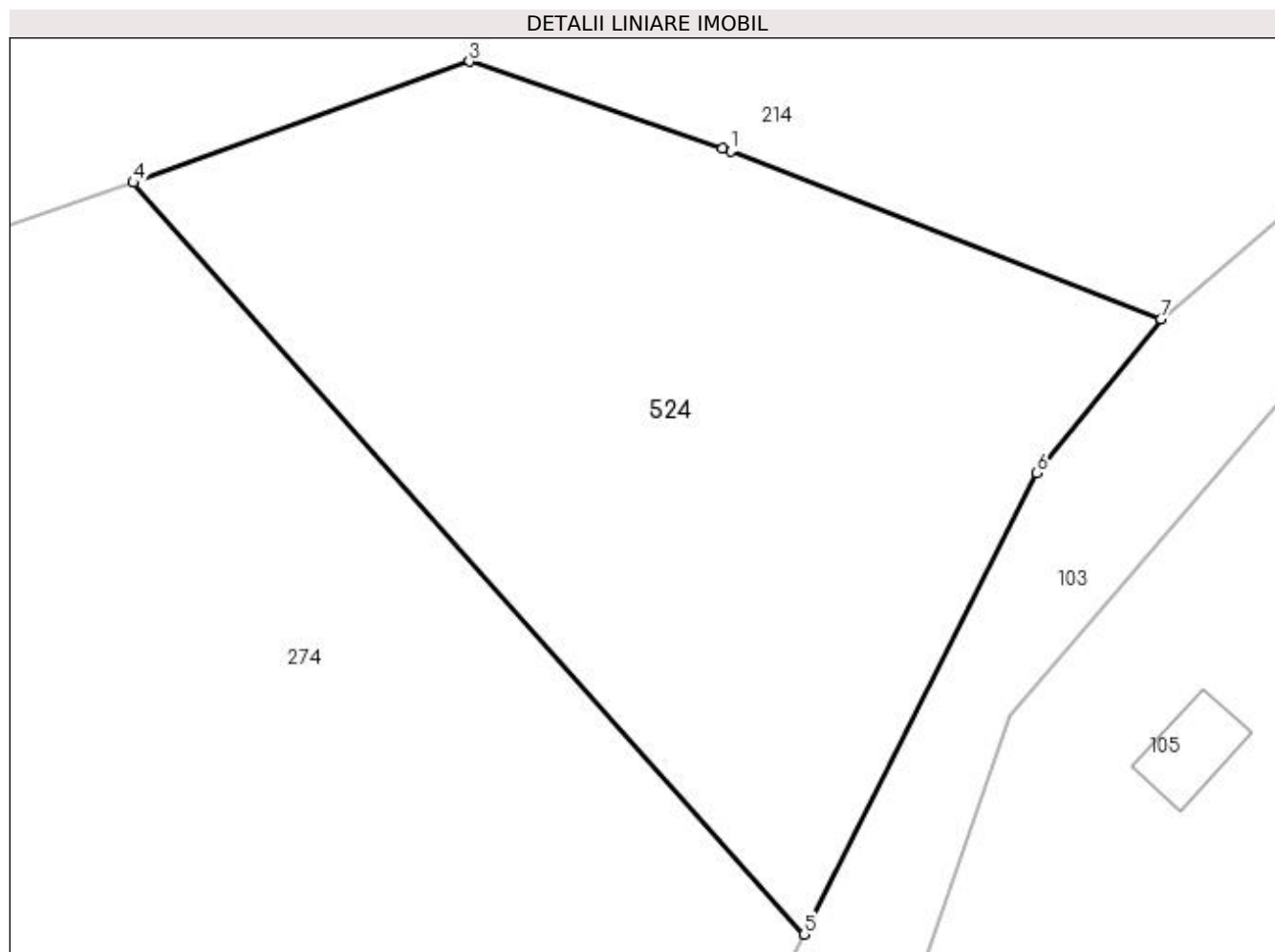
Inscrieri privind dezmembramintele dreptului de proprietate, drepturi reale de garanție și sarcini	Referințe
NU SUNT	

Anexa Nr. 1 La Partea I

Teren

Nr cadastral	Suprafața (mp)*	Observații / Referințe
	1.200	

* Suprafața este determinată în planul de proiecție Stereo 70.



Date referitoare la teren

Crt	Categorie folosință	Intra vilan	Suprafața (mp)	Tarla	Parcelă	Nr. topo	Observații / Referințe
1	faneata	DA	1.200	17	519	-	

Lungime Segmente

1) Valorile lungimilor segmentelor sunt obținute din proiecție în plan.

Punct început	X / Y	Punct sfârșit	X / Y	Lungime segment (** (m)
1	550.582,33 404.417,448	2	550.581,896 404.417,617	0.466
2	550.581,896 404.417,617	3	550.568,321 404.422,262	14.348
3	550.568,321 404.422,262	4	550.550,301 404.415,771	19.153
4	550.550,301 404.415,771	5	550.586,256 404.375,48	54.001
5	550.586,256 404.375,48	6	550.598,739 404.400,21	27.702

Punct început	X / Y	Punct sfârșit	X / Y	Lungime segment (** (m)
6	550.598,739 404.400,21	7	550.605,405 404.408,47	10.614
7	550.605,405 404.408,47	1	550.582,33 404.417,448	24.76

** Lungimile segmentelor sunt determinate în planul de proiecție Stereo 70 și sunt rotunjite la 1 milimetru.

*** Distanța dintre puncte este formată din segmente cumulate ce sunt mai mici decât valoarea 1 milimetru.

**DATE DESPRE IMOBILUL NR. 525**

Oficiul de Cadastru și Publicitate Imobiliară PRAHOVA
Biroul de Cadastru și Publicitate Imobiliară Câmpina

A. Partea I. Descrierea imobilului

TEREN Intravilan

Adresa: Loc. Provita De Sus, Nr. 147, Jud. Prahova

Nr. Crt	Nr cadastral Nr. topografic	Suprafața* (mp)	Observații / Referințe
A1		202	Sector cadastral:13 Teren neimprijmit;

Construcții

Crt	Nr cadastral Nr. topografic	Adresa	Observații / Referințe
A1.1		Loc. Provita De Sus, Nr. 147, Jud. Prahova	Nr. niveluri:1; S. construita la sol:52 mp; S. construita desfasurata:52 mp; Locuință (P) din lemn, acoperită cu tablă, anul edificării 1950.

B. Partea II. Proprietari și acte

Inscrieri privitoare la dreptul de proprietate și alte drepturi reale		Referințe
/		
Act Notarial nr. CM 2182, din 13/11/1992 emis de NSL CÂMPINA;		
B1	Inscrierea provizorie, drept de PROPRIETATE, dobandit prin Succesiune, cota actuala 20/32, cota initiala 1/1 1) ȘERBAN GEORGETA	A1, A1.1
B2	Inscrierea provizorie, drept de PROPRIETATE, dobandit prin Succesiune, cota actuala 3/32, cota initiala 1/1 1) MOICEANU FLOAREA IULIANA	A1, A1.1
B3	Inscrierea provizorie, drept de PROPRIETATE, dobandit prin Succesiune, cota actuala 3/32, cota initiala 1/1 1) SERBAN ALEXANDRU IONUȚ	A1, A1.1
B4	Inscrierea provizorie, drept de PROPRIETATE, dobandit prin Succesiune, cota actuala 3/32, cota initiala 1/1 1) ȘERBAN HRISTO DAMIAN	A1, A1.1
Fisa De Interviu nr. Neidentificat, din 01/01/2000 emis de Neidentificat;		
B5	Inscrierea provizorie, drept de PROPRIETATE, dobandit prin Conventie, cota actuala 3/32, cota initiala 1/1 1) NEIDENTIFICAT NEIDENTIFICAT	A1, A1.1

C. Partea III. SARCINI .

Inscrieri privind dezmembramintele dreptului de proprietate, drepturi reale de garanție și sarcini	Referințe
NU SUNT	

Anexa Nr. 1 La Partea I

Teren

Nr cadastral	Suprafața (mp)*	Observații / Referințe
	202	

* Suprafața este determinată în planul de proiecție Stereo 70.



Date referitoare la teren

Crt	Categorie folosință	Intra vilan	Suprafața (mp)	Tarla	Parcelă	Nr. topo	Observații / Referințe
1	curți constructii	DA	202	16	499	-	

Date referitoare la construcții

Crt	Număr	Destinație construcție	Supraf. (mp)	Situație juridică	Observații / Referințe
A1.1		constructii anexa	52	Cu acte	Nr. niveluri:1; S. construita la sol:52 mp; S. construita desfasurata:52 mp; Locuință (P) din lemn, acoperită cu tablă, anul edificării 1950.

Lungime Segmente

1) Valorile lungimilor segmentelor sunt obținute din proiecție în plan.

Punct început	X / Y	Punct sfârșit	X / Y	Lungime segment (** (m)
1	550.403,06 404.529,418	2	550.404,331 404.525,099	4.502
2	550.404,331 404.525,099	3	550.412,705 404.522,918	8.653
3	550.412,705 404.522,918	4	550.415,076 404.522,691	2.382

Punct început	X / Y	Punct sfârşit	X / Y	Lungime segment (** (m)
4	550.415,076 404.522,691	5	550.415,822 404.532,078	9.417
5	550.415,822 404.532,078	6	550.406,914 404.539,68	11.711
6	550.406,914 404.539,68	7	550.394,73 404.538,181	12.276
7	550.394,73 404.538,181	1	550.403,06 404.529,418	12.09

** Lungimile segmentelor sunt determinate în planul de proiecție Stereo 70 și sunt rotunjite la 1 milimetru.

*** Distanța dintre puncte este formată din segmente cumulate ce sunt mai mici decât valoarea 1 milimetru.

**DATE DESPRE IMOBILUL NR. 526**

Oficiul de Cadastru și Publicitate Imobiliară PRAHOVA
Biroul de Cadastru și Publicitate Imobiliară Câmpina

A. Partea I. Descrierea imobilului

TEREN Intravilan

Adresa: Loc. Provita De Sus, Nr. 86, Jud. Prahova

Nr. Crt	Nr cadastral Nr. topografic	Suprafața* (mp)	Observații / Referințe
A1		1.200	Sector cadastral:16 Teren neimprejmut;

Construcții

Crt	Nr cadastral Nr. topografic	Adresa	Observații / Referințe
A1.1		Loc. Provita De Sus, Nr. 86, Jud. Prahova	Nr. niveluri:1; S. construita la sol:51 mp; Locuință; Nr. niveluri=1; Lemn; S. construită la sol=51 mp; S desfășurată =51 mp; S. construită desfășurată=51 mp; Anul 1974.
A1.2		Loc. Provita De Sus, Nr. 86, Jud. Prahova	Nr. niveluri:1; S. construita la sol:18 mp; Anexă; Nr. niveluri=1; lemn; S. construită la sol=18 mp; S desfășurată =18 mp; S. construită desfășurată=18 mp; Anul 2006.

B. Partea II. Proprietari și acte

Inscrieri privitoare la dreptul de proprietate și alte drepturi reale		Referințe
/		
Act Notarial nr. CM 70/983, din 18/01/1983 emis de NSL CÂMPINA;		
B1	Inscrierea provizorie, drept de PROPRIETATE, dobandit prin Succesiune, cota actuala 1/4, cota initiala 1/1 1) ANGHEL VASILE	A1
B2	Inscrierea provizorie, drept de PROPRIETATE, dobandit prin Succesiune, cota actuala 1/4, cota initiala 1/1 1) ANGHEL VICTOR	A1
B3	Inscrierea provizorie, drept de PROPRIETATE, dobandit prin Succesiune, cota actuala 1/4, cota initiala 1/1 1) ANGHEL ION	A1
Act Notarial nr. CM 31/2008, din 29/01/2008 emis de BN IVAN MIHAELA-SAVULESCU VASILE;		
B4	Inscrierea provizorie, drept de PROPRIETATE, dobandit prin Succesiune, cota actuala 1/4, cota initiala 1/1 1) ȘTEFAN ELENA	A1
Act Administrativ nr. AC 14, din 14/05/1974 emis de CPAC PROVIȚA DE SUS;		
B5	Inscrierea provizorie, drept de PROPRIETATE, dobandit prin Construire, cota actuala 1/1, cota initiala 1/1 1) ANGHEL GHEORGHE DEFUNCT:Da	A1.1
Act Normativ nr. Legea 7, din 13/03/1996 emis de PARLAMENTUL ROMÂNIEI (Adeverință 1366/20.02.2023, act administrativ, Primăria Provita de Sus);		
B6	Inscrierea provizorie, drept de PROPRIETATE, dobandit prin Construire, cota actuala 1/1, cota initiala 1/1 1) ȘTEFAN ELENA	A1.2

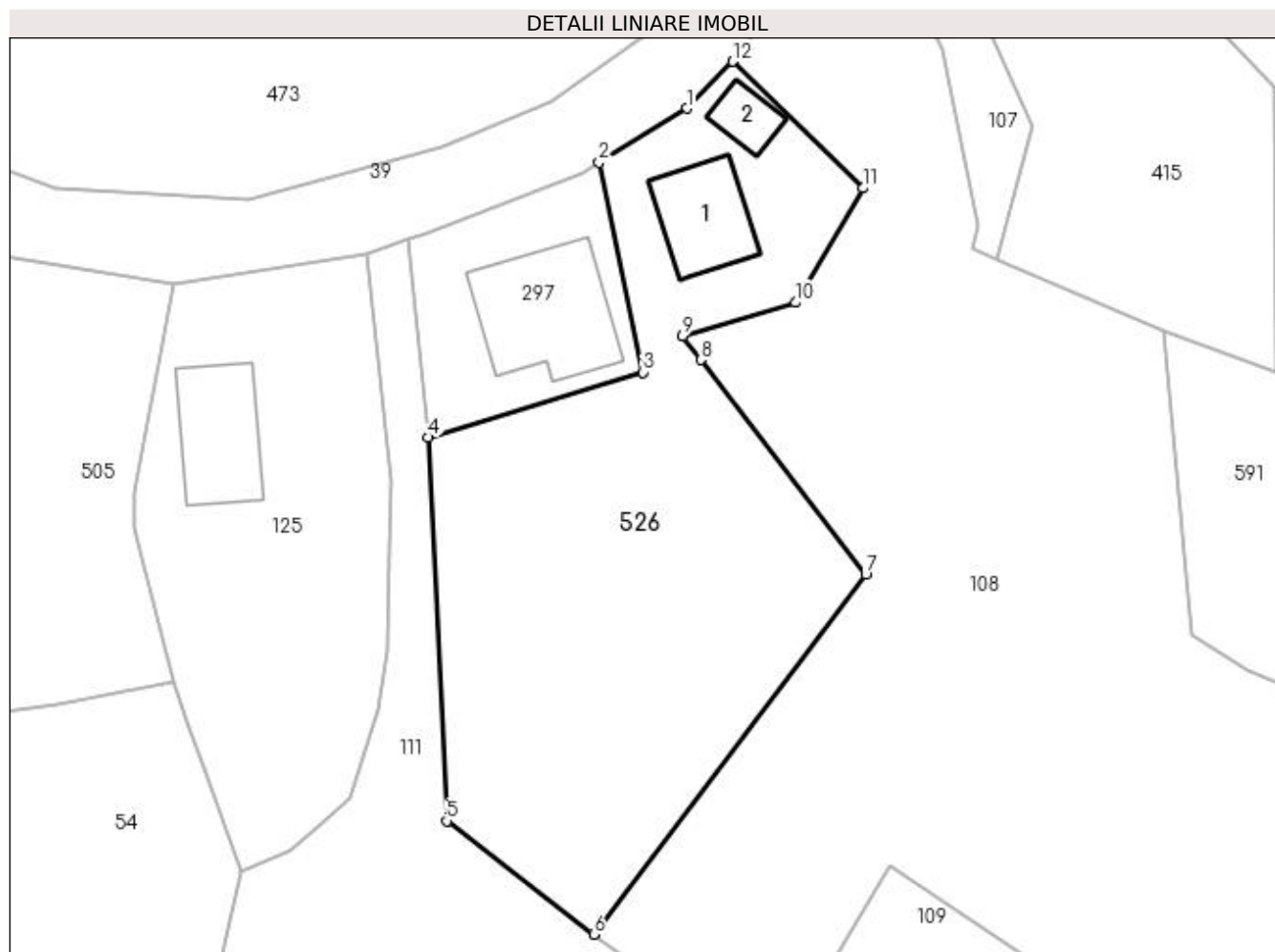
C. Partea III. SARCINI .

Inscrieri privind dezmembramintele dreptului de proprietate, drepturi reale de garanție și sarcini	Referințe
NU SUNT	

Anexa Nr. 1 La Partea I**Teren**

Nr cadastral	Suprafața (mp)*	Observații / Referințe
	1.200	

* Suprafața este determinată în planul de proiecție Stereo 70.

**Date referitoare la teren**

Crt	Categorie folosință	Intra vilan	Suprafața (mp)	Tarla	Parcelă	Nr. topo	Observații / Referințe
1	curți constructii	DA	272	18	527	-	
2	arabil	DA	928	18	528	-	

Date referitoare la construcții

Crt	Număr	Destinație construcție	Supraf. (mp)	Situație juridică	Observații / Referințe
A1.1		construcții de locuințe	51	Cu acte	Nr. niveluri:1; S. construită la sol:51 mp; Locuință; Nr. niveluri=1; Lemn; S. construită la sol=51 mp; S desfășurată =51 mp; S. construită desfășurată=51 mp; Anul 1974.
A1.2		construcții anexa	18	Cu acte	Nr. niveluri:1; S. construită la sol:18 mp; Anexă; Nr. niveluri=1; lemn; S. construită la sol=18 mp; S desfășurată =18 mp; S. construită desfășurată=18 mp; Anul 2006.

Lungime Segmente

1) Valorile lungimilor segmentelor sunt obținute din proiecție în plan.

Punct început	X / Y	Punct sfârșit	X / Y	Lungime segment (** (m)

Punct început	X / Y	Punct sfârșit	X / Y	Lungime segment (** (m)
1	550.431,418 404.364,598	2	550.424,758 404.360,488	7.826
2	550.424,758 404.360,488	3	550.428,092 404.344,537	16.296
3	550.428,092 404.344,537	4	550.411,774 404.339,588	17.052
4	550.411,774 404.339,588	5	550.413,153 404.310,453	29.168
5	550.413,153 404.310,453	6	550.424,338 404.301,829	14.124
6	550.424,338 404.301,829	7	550.445,017 404.329,156	34.269
7	550.445,017 404.329,156	8	550.432,471 404.345,476	20.585
8	550.432,471 404.345,476	9	550.431,085 404.347,279	2.274
9	550.431,085 404.347,279	10	550.439,67 404.349,839	8.959
10	550.439,67 404.349,839	11	550.444,808 404.358,54	10.105
11	550.444,808 404.358,54	12	550.434,898 404.368,156	13.809
12	550.434,898 404.368,156	1	550.431,418 404.364,598	4.977

** Lungimile segmentelor sunt determinate în planul de proiecție Stereo 70 și sunt rotunjite la 1 milimetru.

*** Distanța dintre puncte este formată din segmente cumulate ce sunt mai mici decât valoarea 1 milimetru.

**DATE DESPRE IMOBILUL NR. 527**

Oficiul de Cadastru și Publicitate Imobiliară PRAHOVA
Biroul de Cadastru și Publicitate Imobiliară Câmpina

A. Partea I. Descrierea imobilului

TEREN Extravilan

Adresa: Jud. Prahova

Nr. Crt	Nr cadastral Nr. topografic	Suprafața* (mp)	Observații / Referințe
A1		798	Sector cadastral:13 Teren neimprejmuit;

B. Partea II. Proprietari și acte

Inscrieri privitoare la dreptul de proprietate și alte drepturi reale	Referințe
/	
Act Normativ nr. Legea 7, din 13/03/1996 emis de PARLAMENTUL ROMÂNIEI;	
B1	Inscrierea provizorie, drept de PROPRIETATE, dobandit prin Lege, cota actuala 1/1, cota initiala 1/1
	1) COMUNA PROVIȚA DE SUS, CIF:2845362, PROPRIETAR NEIDENTIFICAT

C. Partea III. SARCINI .

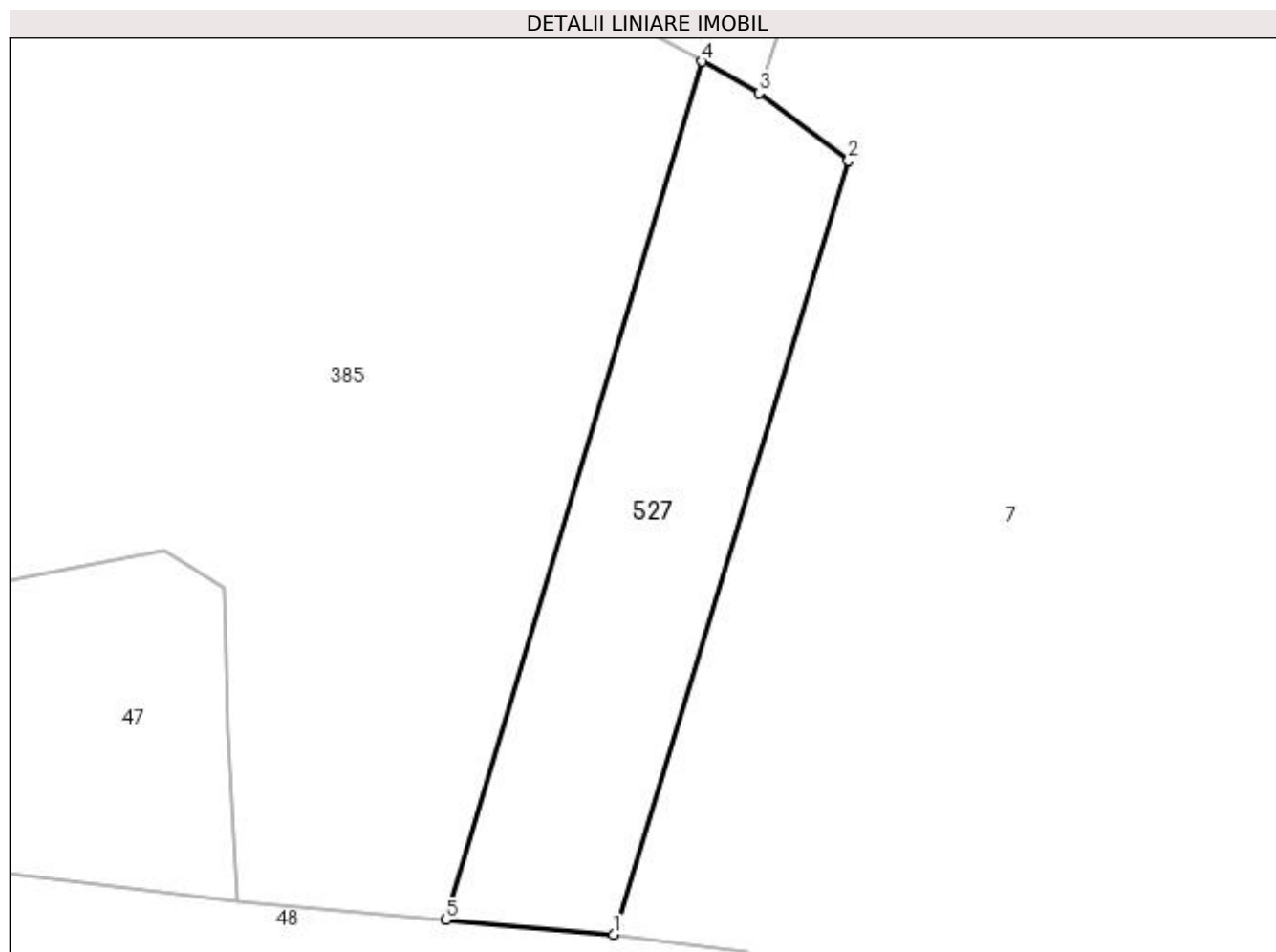
Inscrieri privind dezmembramintele dreptului de proprietate, drepturi reale de garanție și sarcini	Referințe
NU SUNT	

Anexa Nr. 1 La Partea I

Teren

Nr cadastral	Suprafața (mp)*	Observații / Referințe
	798	

* Suprafața este determinată în planul de proiecție Stereo 70.



Date referitoare la teren

Crt	Categorie folosință	Intravilan	Suprafața (mp)	Tarla	Parcelă	Nr. topo	Observații / Referințe
1	faneata	NU	798	7	821,820,822, 823,819	-	

Lungime Segmente

1) Valorile lungimilor segmentelor sunt obținute din proiecție în plan.

Punct început	X / Y	Punct sfârșit	X / Y	Lungime segment (** (m)
1	550.323,565 404.726,807	2	550.341,141 404.784,687	60.49
2	550.341,141 404.784,687	3	550.334,469 404.789,736	8.367
3	550.334,469 404.789,736	4	550.330,208 404.792,108	4.877
4	550.330,208 404.792,108	5	550.311,021 404.727,904	67.01
5	550.311,021 404.727,904	1	550.323,565 404.726,807	12.592

**** Lungimile segmentelor sunt determinate în planul de proiecție Stereo 70 și sunt rotunjite la 1 milimetru.**

***** Distanța dintre puncte este formată din segmente cumulate ce sunt mai mici decât valoarea 1 milimetru.**

**DATE DESPRE IMOBILUL NR. 528**

Oficiul de Cadastru și Publicitate Imobiliară PRAHOVA
Biroul de Cadastru și Publicitate Imobiliară Câmpina

A. Partea I. Descrierea imobilului

TEREN Intravilan

Adresa: Loc. Provita De Sus, Nr. 26, Jud. Prahova

Nr. Crt	Nr cadastral Nr. topografic	Suprafața* (mp)	Observații / Referințe
A1	20648	Din acte: 1.015 Masurata: 1.045	Sector cadastral:16 Teren imprejmuit;

Construcții

Crt	Nr cadastral Nr. topografic	Adresa	Observații / Referințe
A1.1	20648-C1	Loc. Provita De Sus, Nr. 26, Jud. Prahova	Nr. niveluri:1; S. construita la sol:63 mp;
A1.2	20648-C2	Loc. Provita De Sus, Nr. 26, Jud. Prahova	Nr. niveluri:1; S. construita la sol:30 mp;

B. Partea II. Proprietari și acte

Inscrieri privitoare la dreptul de proprietate și alte drepturi reale		Referințe
11265 / 15/07/2011		
Act Notarial nr. 3349, din 14/07/2011 emis de NP DOBRE ANDREEA;		
B2	Intabulare, drept de PROPRIETATEcumparare ca bun comun, dobandit prin Conventie, cota actuala 1/1, cota initiala 1/1 1) STEFAN MAGDALENA CATALINA 2) STEFAN GHEORGHE ROBERT	A1, A1.1, A1.2

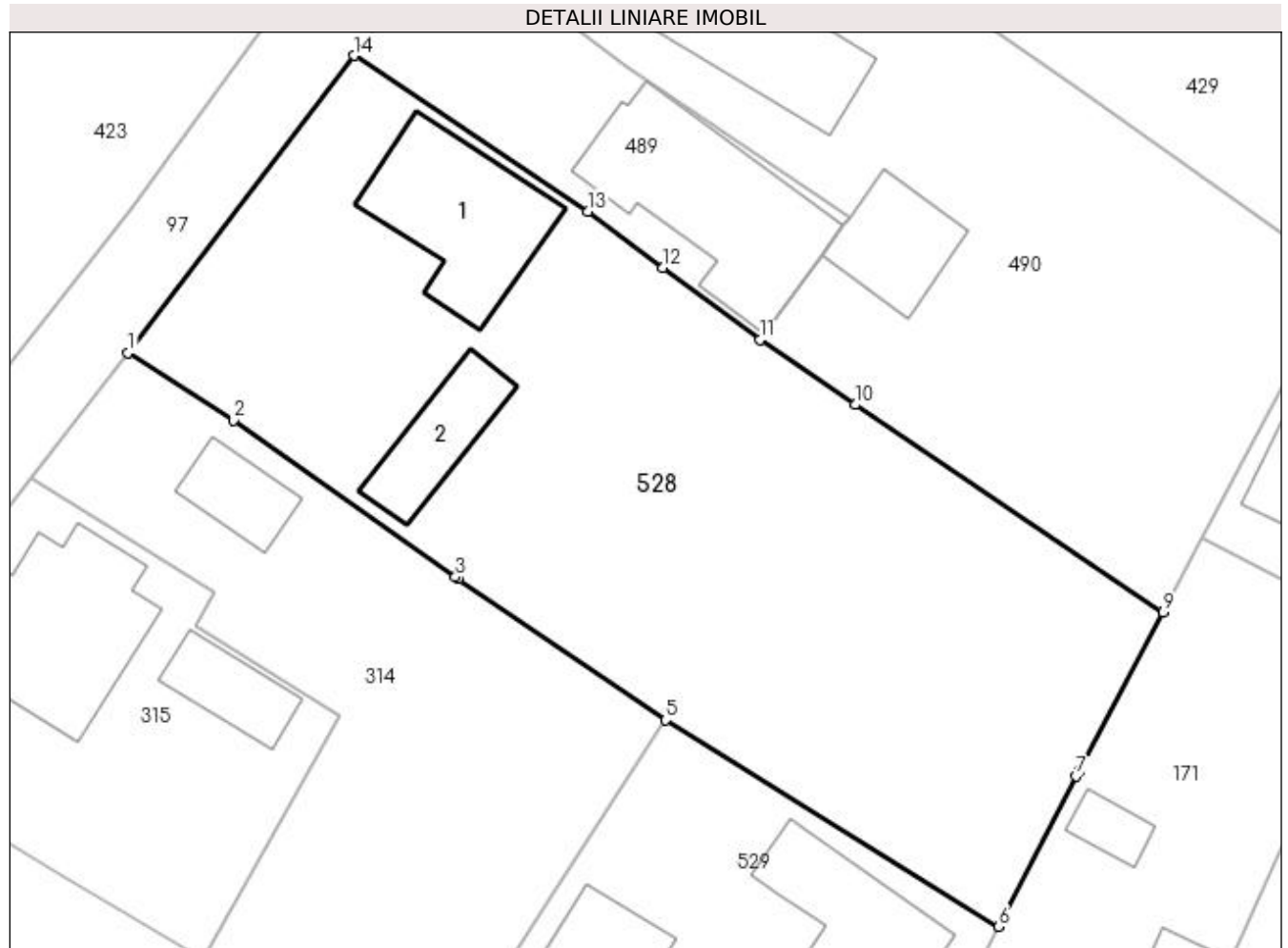
C. Partea III. SARCINI

Inscrieri privind dezmembramintele dreptului de proprietate, drepturi reale de garanție și sarcini		Referințe
11264 / 15/07/2011		
Act Administrativ nr. D9 527068, din 28/05/1992 emis de PRIMARIA PROVITA DE SUS (act administrativ nr. DS 798150/30-03-2009 emis de PRIMARIA PROVITA DE SUS;);		
C3	se radiaza obligatia de intretinere si ingrijire constituita in favoarea lui Florea Grigore si Florea Maria de sub C1.1,C1.2 intrucat beneficiarii au decedat	A1, A1.1, A1.2

Teren

Nr cadastral	Suprafața (mp)*	Observații / Referințe
20648	Din acte: 1.015 Masurata: 1.045	

* Suprafața este determinată în planul de proiecție Stereo 70.



Date referitoare la teren

Crt	Categorie folosință	Intravilan	Suprafața (mp)	Tarla	Parcelă	Nr. topo	Observații / Referințe
1	curți constructii	DA	406	21	695	-	
2	arabil	DA	639	21	694	-	

Date referitoare la construcții

Crt	Număr	Destinație construcție	Supraf. (mp)	Situație juridică	Observații / Referințe
A1.1	20648-C1	construcții de locuințe	Din acte: 0 Masurata: 63	Cu acte	Nr. niveluri:1; S. construita la sol:63 mp;
A1.2	20648-C2	construcții anexa	Din acte: 0 Masurata: 30	Cu acte	Nr. niveluri:1; S. construita la sol:30 mp;

Lungime Segmente

1) Valorile lungimilor segmentelor sunt obținute din proiecție în plan.

Punct început	X / Y	Punct sfârșit	X / Y	Lungime segment (** (m))
1	550.926,708 403.606,288	2	550.932,295 403.602,714	6.632
2	550.932,295 403.602,714	3	550.944,083 403.594,4	14.425

Punct început	X / Y	Punct sfârșit	X / Y	Lungime segment (** (m)
3	550.944,083 403.594,4	4	550.944,23 403.594,3	0.178
4	550.944,23 403.594,3	5	550.955,23 403.586,816	13.305
5	550.955,23 403.586,816	6	550.972,92 403.575,865	20.805
6	550.972,92 403.575,865	7	550.977,021 403.583,84	8.968
7	550.977,021 403.583,84	8	550.977,154 403.584,098	0.29
8	550.977,154 403.584,098	9	550.981,623 403.592,53	9.543
9	550.981,623 403.592,53	10	550.965,294 403.603,534	19.691
10	550.965,294 403.603,534	11	550.960,229 403.606,975	6.123
11	550.960,229 403.606,975	12	550.955,093 403.610,802	6.405
12	550.955,093 403.610,802	13	550.951,098 403.613,778	4.982
13	550.951,098 403.613,778	14	550.938,706 403.622,041	14.894
14	550.938,706 403.622,041	1	550.926,708 403.606,288	19.802

** Lungimile segmentelor sunt determinate în planul de proiecție Stereo 70 și sunt rotunjite la 1 milimetru.

*** Distanța dintre puncte este formată din segmente cumulate ce sunt mai mici decât valoarea 1 milimetru.

**DATE DESPRE IMOBILUL NR. 529**

Oficiul de Cadastru și Publicitate Imobiliară PRAHOVA
Biroul de Cadastru și Publicitate Imobiliară Câmpina

A. Partea I. Descrierea imobilului

TEREN Intravilan

Adresa: Loc. Provita De Sus, Nr. 23, Jud. Prahova, T 21 ; CC 693

Nr. Crt	Nr cadastral Nr. topografic	Suprafața* (mp)	Observații / Referințe
A1	21270	Din acte: 512 Masurata: 511	Sector cadastral:16 Teren imprejmuit;

Construcții

Crt	Nr cadastral Nr. topografic	Adresa	Observații / Referințe
A1.1	21270-C1	Loc. Provita De Sus, Nr. 23, Jud. Prahova, T 21 ; CC 693	Nr. niveluri:1; S. construita la sol:49 mp; S. construita desfasurata:49 mp; LOCUINTA (P) ; SC DESF. = 49 MP ; Construita din lemn , edificata in anul 1945 .
A1.2	21270-C2	Loc. Provita De Sus, Nr. 23, Jud. Prahova, T 21 ; CC 693	Nr. niveluri:1; S. construita la sol:43 mp; S. construita desfasurata:43 mp; LOCUINTA (P) ; SC DESF. = 43 MP ; Construita din lemn , edificata in anul 1957 .

B. Partea II. Proprietari și acte

Inscrieri privitoare la dreptul de proprietate și alte drepturi reale		Referințe
51020 / 10/12/2021		
Act Notarial nr. 3695, din 09/12/2021 emis de Ivan Mihaela;		
B4	Intabulare, drept de PROPRIETATEcumparare ca bun comun, dobandit prin Conventie, cota actuala 1/1, cota initiala 1/1 1) CHIVU IONUT MIHAI 2) CHIVU LAVINIA VALENTINA	A1, A1.1, A1.2

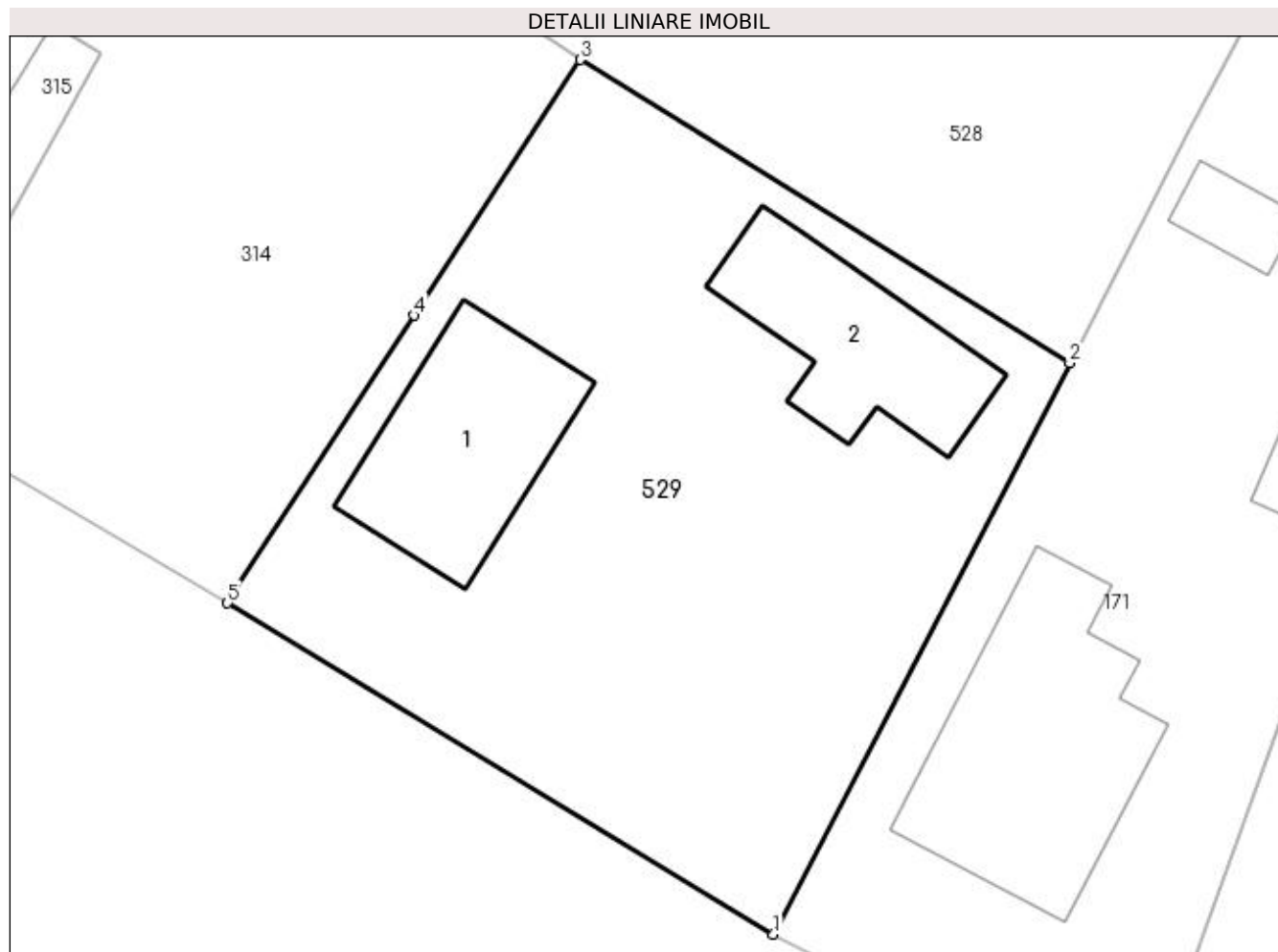
C. Partea III. SARCINI

Inscrieri privind dezmembramintele dreptului de proprietate, drepturi reale de garanție și sarcini		Referințe
10893 / 24/04/2019		
Act Notarial nr. 839, din 22/04/2019 emis de NP Musat Roxana Andreea;		
C2	se radiaza ipoteca legal de sub C1 inscrista prin incheierea nr. 6765/2019, in baza contractului de vanzare aut.nr. 839/22.04.2019 Np Musat Roxana Andreea	A1, A1.1, A1.2

Teren

Nr cadastral	Suprafața (mp)*	Observații / Referințe
21270	Din acte: 512 Masurata: 511	

* Suprafața este determinată în planul de proiecție Stereo 70.



Date referitoare la teren

Crt	Categorie folosință	Intra vilan	Suprafața (mp)	Tarla	Parcelă	Nr. topo	Observații / Referințe
1	curți constructii	DA	511	21	693	-	Imobil imprejmuit intre punctele 1 si 2 cu gard de sarma , intre punctele 1, 7 , 6 si 5 cu gard de sarma , iar intre punctele 2 , 3 , 4 si 5 cu gard de lemn .

Date referitoare la construcții

Crt	Număr	Destinație construcție	Supraf. (mp)	Situație juridică	Observații / Referințe
A1.1	21270-C1	construcții de locuinte	49	Cu acte	Nr. niveluri:1; S. construita la sol:49 mp; S. construita desfasurata:49 mp; LOCUINTA (P) ; SC DESF. = 49 MP ; Construita din lemn , edificata in anul 1945 .
A1.2	21270-C2	construcții anexa	43	Cu acte	Nr. niveluri:1; S. construita la sol:43 mp; S. construita desfasurata:43 mp; LOCUINTA (P) ; SC DESF. = 43 MP ; Construita din lemn , edificata in anul 1957 .

Lungime Segmente

1) Valorile lungimilor segmentelor sunt obținute din proiecție în plan.

Punct început	X / Y	Punct sfârșit	X / Y	Lungime segment (** (m)
1	550.962,219 403.555,225	2	550.972,92 403.575,865	23.249
2	550.972,92 403.575,865	3	550.955,23 403.586,816	20.805
3	550.955,23 403.586,816	4	550.949,236 403.577,579	11.011
4	550.949,236 403.577,579	5	550.942,493 403.567,189	12.386
5	550.942,493 403.567,189	1	550.962,219 403.555,225	23.071

** Lungimile segmentelor sunt determinate în planul de proiecție Stereo 70 și sunt rotunjite la 1 milimetru.

*** Distanța dintre puncte este formată din segmente cumulate ce sunt mai mici decât valoarea 1 milimetru.

**DATE DESPRE IMOBILUL NR. 530**

Oficiul de Cadastru și Publicitate Imobiliară PRAHOVA
Biroul de Cadastru și Publicitate Imobiliară Câmpina

A. Partea I. Descrierea imobilului

TEREN Intravilan

Nr. CF vechi:75(e:1023)
Nr. cadastral vechi:110(e:10398)

Adresa: Loc. Provita De Sus, Jud. Prahova

Nr. Crt	Nr cadastral Nr. topografic	Suprafața* (mp)	Observații / Referințe
A1	20339	Din acte: 486 Masurata: 507	Sector cadastral:16 Teren imprejmuit;

Construcții

Crt	Nr cadastral Nr. topografic	Adresa	Observații / Referințe
A1.1	20339-C1	Loc. Provita De Sus, Jud. Prahova	Nr. niveluri:1; S. construita la sol:87 mp; LOCUINTA P+M, SC PARTER=87.0MP,S MANSARDA=56.0MP;SC DESFASURATA=143.0 MP

B. Partea II. Proprietari și acte

Inscrieri privitoare la dreptul de proprietate și alte drepturi reale		Referințe
10968 / 09/07/2009		
Act Notarial nr. 1855, din 08/07/2009 emis de NP ROXANA ANDREEA MUSAT;		
B7	Intabulare, drept de PROPRIETATEcumparare ca bun propriu, dobandit prin Conventie, cota actuala 1/1, cota initiala 1/1 1) SCHUSTER ELENA GABRIELA <i>OBSERVATII: 36.500 RON</i>	A1, A1.1
/		
Act Normativ nr. LEGEA 7, din 13/03/1996 emis de PARLAMENTUL ROMÂNIEI (Adeverință 1366/20.02.2023, act administrativ, Primăria Provița de Sus);		
B8	Intabulare, drept de PROPRIETATE, dobandit prin Lege, cota actuala 1/1, cota initiala 1/1 1) SCHUSTER ELENA GABRIELA	A1.2

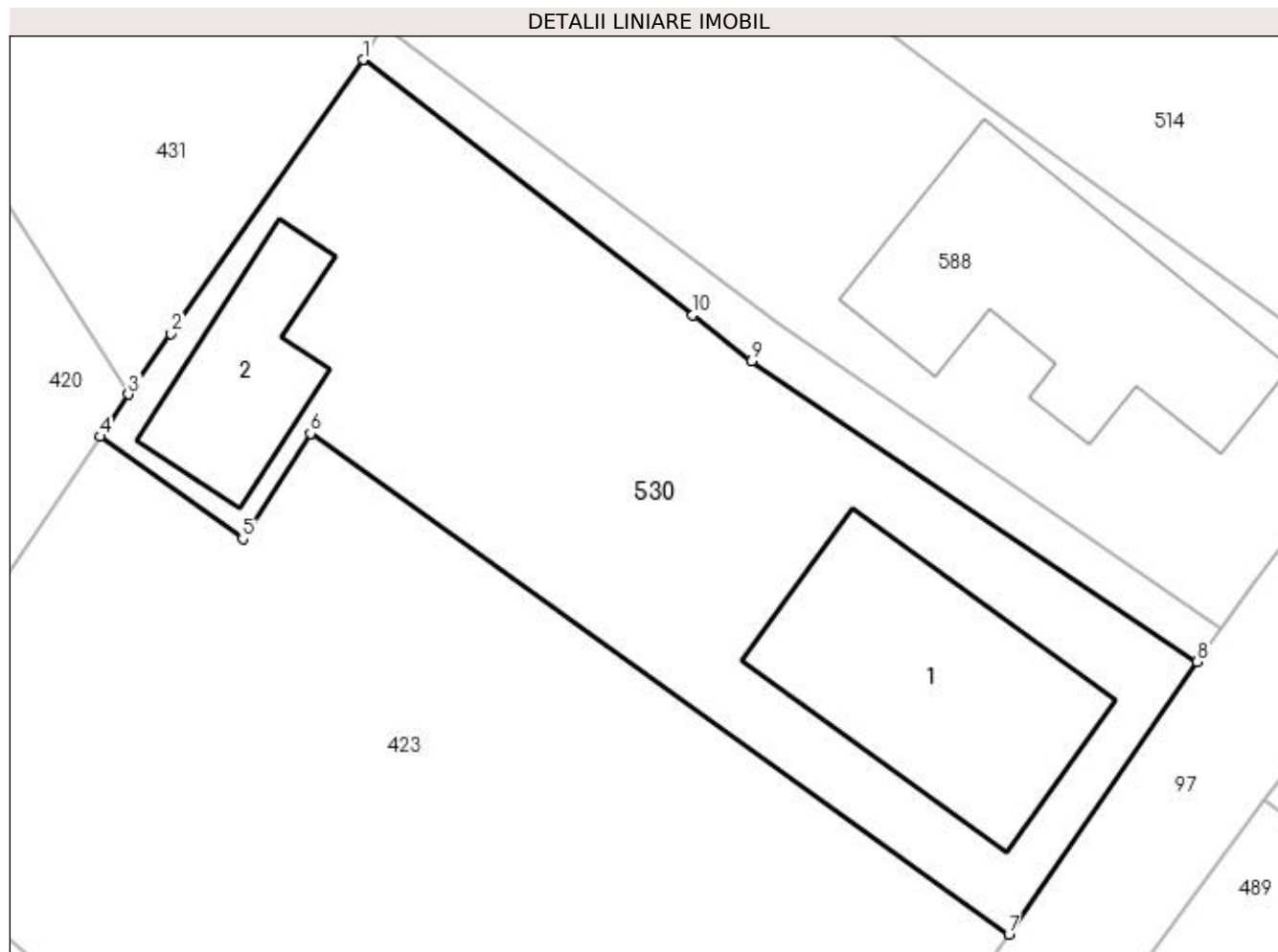
C. Partea III. SARCINI .

Inscrieri privind dezmembramintele dreptului de proprietate, drepturi reale de garanție și sarcini	Referințe
NU SUNT	

Teren

Nr cadastral	Suprafața (mp)*	Observații / Referințe
20339	Din acte: 486 Masurata: 507	

* Suprafața este determinată în planul de proiecție Stereo 70.



Date referitoare la teren

Crt	Categorie folosință	Intra vilan	Suprafața (mp)	Tarla	Parcelă	Nr. topo	Observații / Referințe
1	curți constructii	DA	507	20	682	-	

Date referitoare la construcții

Crt	Număr	Destinație construcție	Supraf. (mp)	Situație juridică	Observații / Referințe
A1.1	20339-C1	construcții de locuințe	Din acte: 0 Masurata: 87	Cu acte	Nr. niveluri:1; S. construita la sol:87 mp; LOCUINTA P+M,SC PARTER=87.0MP,S MANSARDA=56.0MP,SC DESFASURATA=143.0 MP
A1.2		construcții anexa	38	Fara acte	Nr. niveluri:1; S. construita la sol:38 mp;

Lungime Segmente

1) Valorile lungimilor segmentelor sunt obținute din proiecție în plan.

Punct început	X / Y	Punct sfârșit	X / Y	Lungime segment (** (m)
1	550.909,625 403.656,648	2	550.902,383 403.646,311	12.621
2	550.902,383 403.646,311	3	550.900,779 403.644,021	2.796

Punct început	X / Y	Punct sfârşit	X / Y	Lungime segment (** (m)
3	550.900,779 403.644,021	4	550.899,702 403.642,431	1.92
4	550.899,702 403.642,431	5	550.905,084 403.638,572	6.623
5	550.905,084 403.638,572	6	550.907,644 403.642,54	4.722
6	550.907,644 403.642,54	7	550.933,995 403.623,652	32.421
7	550.933,995 403.623,652	8	550.941,101 403.633,935	12.499
8	550.941,101 403.633,935	9	550.924,291 403.645,286	20.284
9	550.924,291 403.645,286	10	550.922,065 403.647,01	2.816
10	550.922,065 403.647,01	1	550.909,625 403.656,648	15.737

** Lungimile segmentelor sunt determinate în planul de proiecție Stereo 70 și sunt rotunjite la 1 milimetru.

*** Distanța dintre puncte este formată din segmente cumulate ce sunt mai mici decât valoarea 1 milimetru.

**DATE DESPRE IMOBILUL NR. 531**

Oficiul de Cadastru și Publicitate Imobiliară PRAHOVA
Biroul de Cadastru și Publicitate Imobiliară Câmpina

A. Partea I. Descrierea imobilului

TEREN Intravilan

Adresa: Loc. Provita De Sus, Nr. 124, Jud. Prahova

Nr. Crt	Nr cadastral Nr. topografic	Suprafața* (mp)	Observații / Referințe
A1	21143	Din acte: 2.315 Masurata: 2.314	Sector cadastral:13 Teren imprejmuit;

Construcții

Crt	Nr cadastral Nr. topografic	Adresa	Observații / Referințe
A1.1	21143-C1	Loc. Provita De Sus, Nr. 124, Jud. Prahova	Nr. niveluri:1; S. construita la sol:35 mp; ANEXA
A1.2	21143-C2	Loc. Provita De Sus, Nr. 124, Jud. Prahova	Nr. niveluri:1; S. construita la sol:22 mp; ANEXA
A1.3	21143-C3	Loc. Provita De Sus, Nr. 124, Jud. Prahova	Nr. niveluri:1; S. construita la sol:27 mp; ANEXA

B. Partea II. Proprietari și acte

Inscrieri privitoare la dreptul de proprietate și alte drepturi reale		Referințe
27813 / 02/09/2015		
Act Notarial nr. 63, din 03/07/2015 emis de BIN NEAGU DENISA MARILENA;		
B1	Intabulare, drept de PROPRIETATE, dobandit prin Succesiune, cota actuala 1/1, cota initiala 1/1 1) BOGHEANU POSTELNICU MARGARETA	A1, A1.1, A1.2, A1.3

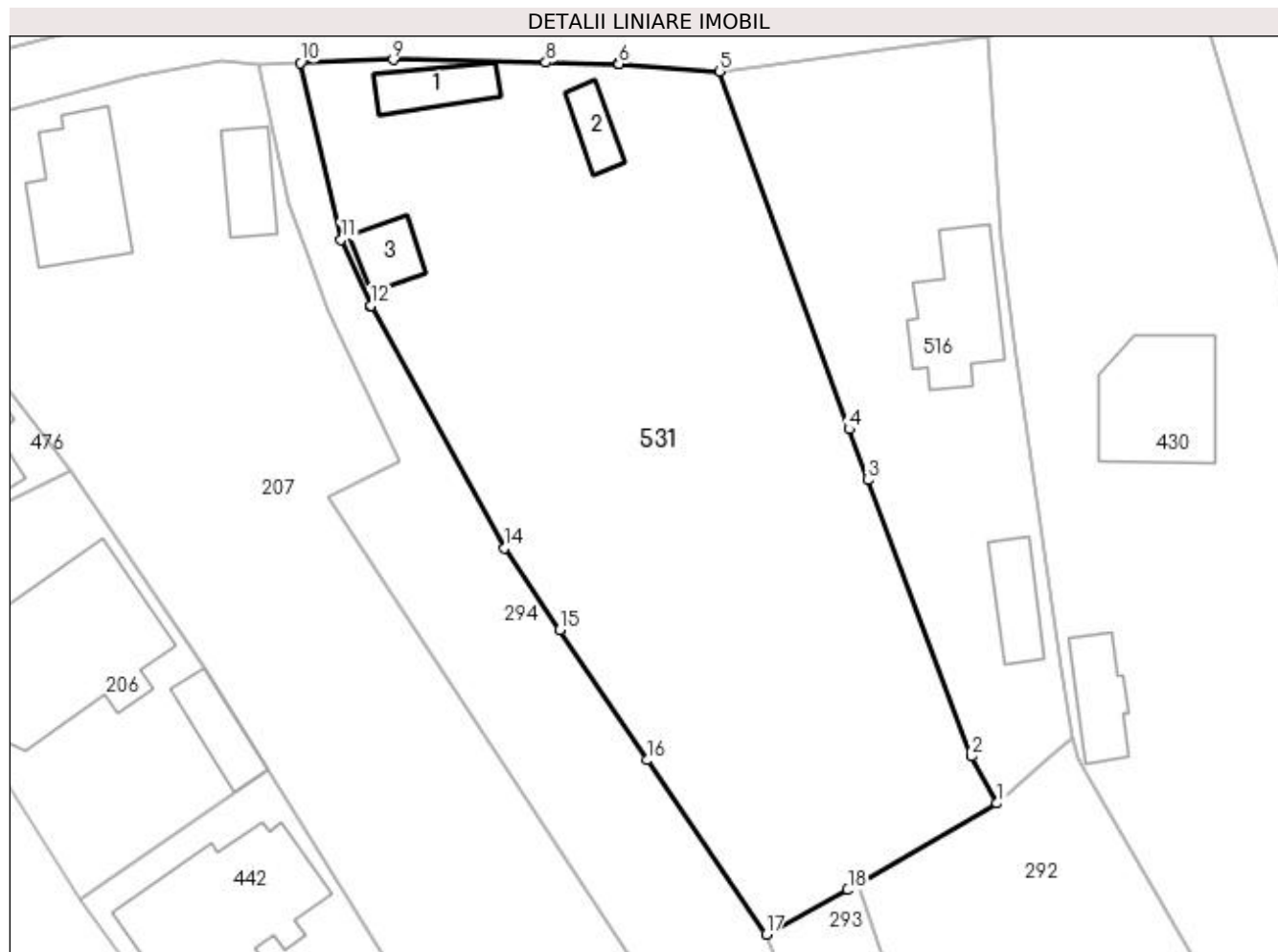
C. Partea III. SARCINI .

Inscrieri privind dezmembramintele dreptului de proprietate, drepturi reale de garanție și sarcini	Referințe
NU SUNT	

Anexa Nr. 1 La Partea I**Teren**

Nr cadastral	Suprafața (mp)*	Observații / Referințe
21143	Din acte: 2.315 Masurata: 2.314	

* Suprafața este determinată în planul de proiecție Stereo 70.

**Date referitoare la teren**

Crt	Categorie folosință	Intravilan	Suprafața (mp)	Tarla	Parcelă	Nr. topo	Observații / Referințe
1	curți constructii	DA	404	14	429	-	
2	arabil	DA	1.121	14	430	-	
3	faneata	DA	789	14	431	-	

Date referitoare la construcții

Crt	Număr	Destinație construcție	Supraf. (mp)	Situație juridică	Observații / Referințe
A1.1	21143-C1	constructii anexa	Din acte: 0 Masurata: 35	Cu acte	Nr. niveluri:1; S. construita la sol:35 mp; ANEXA
A1.2	21143-C2	constructii anexa	Din acte: 0 Masurata: 22	Cu acte	Nr. niveluri:1; S. construita la sol:22 mp; ANEXA
A1.3	21143-C3	constructii anexa	Din acte: 0 Masurata: 27	Cu acte	Nr. niveluri:1; S. construita la sol:27 mp; ANEXA

Lungime Segmente

1) Valorile lungimilor segmentelor sunt obținute din proiecție în plan.

Punct început	X / Y	Punct sfârșit	X / Y	Lungime segment (** (m)

Punct început	X / Y	Punct sfârșit	X / Y	Lungime segment (** (m)
1	550.179,565 404.280,427	2	550.177,34 404.284,456	4.603
2	550.177,34 404.284,456	3	550.168,492 404.308,147	25.289
3	550.168,492 404.308,147	4	550.166,861 404.312,515	4.663
4	550.166,861 404.312,515	5	550.155,757 404.343,194	32.627
5	550.155,757 404.343,194	6	550.147,13 404.343,807	8.649
6	550.147,13 404.343,807	7	550.147,049 404.343,808	0.081
7	550.147,049 404.343,808	8	550.140,873 404.343,932	6.177
8	550.140,873 404.343,932	9	550.127,783 404.344,179	13.092
9	550.127,783 404.344,179	10	550.119,819 404.343,899	7.969
10	550.119,819 404.343,899	11	550.123,315 404.328,764	15.534
11	550.123,315 404.328,764	12	550.125,845 404.323,117	6.188
12	550.125,845 404.323,117	13	550.125,892 404.323,012	0.115
13	550.125,892 404.323,012	14	550.137,361 404.302,333	23.647
14	550.137,361 404.302,333	15	550.142,074 404.295,286	8.478
15	550.142,074 404.295,286	16	550.149,537 404.284,128	13.424
16	550.149,537 404.284,128	17	550.159,771 404.269,201	18.098
17	550.159,771 404.269,201	18	550.166,764 404.273,003	7.96
18	550.166,764 404.273,003	19	550.167,654 404.273,519	1.029
19	550.167,654 404.273,519	1	550.179,565 404.280,427	13.769

** Lungimile segmentelor sunt determinate în planul de proiecție Stereo 70 și sunt rotunjite la 1 milimetru.

*** Distanța dintre puncte este formată din segmente cumulate ce sunt mai mici decât valoarea 1 milimetru.

**DATE DESPRE IMOBILUL NR. 532**

Oficiul de Cadastru și Publicitate Imobiliară PRAHOVA
Biroul de Cadastru și Publicitate Imobiliară Câmpina

A. Partea I. Descrierea imobilului

TEREN Intravilan

Adresa: Loc. Provita De Sus, Nr. 116, Jud. Prahova

Nr. Crt	Nr cadastral Nr. topografic	Suprafața* (mp)	Observații / Referințe
A1	21207	250	Sector cadastral:13 Teren neimprejmut;

Construcții

Crt	Nr cadastral Nr. topografic	Adresa	Observații / Referințe
A1.1	21207-C1	Loc. Provita De Sus, Nr. 116, Jud. Prahova	Nr. niveluri:2; S. construita la sol:96 mp; S. construita desfasurata:125 mp;

B. Partea II. Proprietari și acte

Inscrieri privitoare la dreptul de proprietate și alte drepturi reale		Referințe
19086 / 24/08/2017		
Act Notarial nr. 73, din 26/04/2017 emis de SPN - BNPA DANACICA SI MARINCA (act notarial nr 1977 din 27.04.2017, emis de BNPA DANACICA MIHAELA DANIELA SI MARINCA ALEXANDRA MAGDALENA; act notarial nr 1957 din 26.04.2017, emis de BNPA DANACICA MIHAELA DANIELA SI MARINCA ALEXANDRA MAGDALENA);		
B1	Intabulare, drept de PROPRIETATE mostenire si partaj, dobandit prin Succesiune, cota actuala 1/1, cota initiala 1/1 1) CROITORIU MARIA	A1, A1.1

C. Partea III. SARCINI .

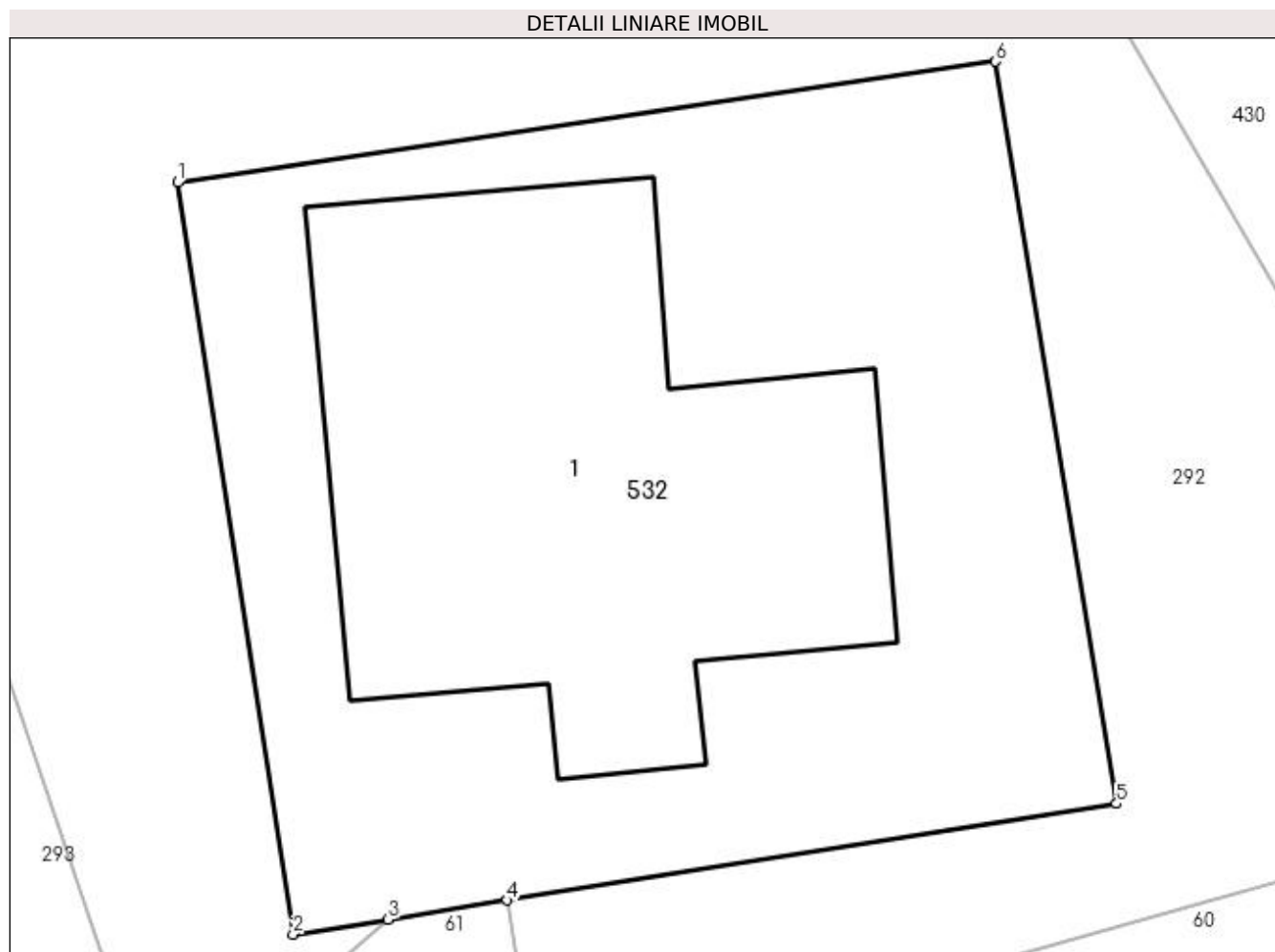
Inscrieri privind dezmembramintele dreptului de proprietate, drepturi reale de garanție și sarcini	Referințe
NU SUNT	

Anexa Nr. 1 La Partea I

Teren

Nr cadastral	Suprafața (mp)*	Observații / Referințe
21207	250	

* Suprafața este determinată în planul de proiecție Stereo 70.



Date referitoare la teren

Crt	Categorie folosință	Intra vilan	Suprafața (mp)	Tarla	Parcelă	Nr. topo	Observații / Referințe
1	curți constructii	DA	250	14	412	-	

Date referitoare la construcții

Crt	Număr	Destinație construcție	Supraf. (mp)	Situație juridică	Observații / Referințe
A1.1	21207-C1	construcții de locuințe	Din acte: 0 Masurata: 96	Cu acte	Nr. niveluri:2; S. construita la sol:96 mp; S. construita desfasurata:125 mp;

Lungime Segmente

1) Valorile lungimilor segmentelor sunt obținute din proiecție în plan.

Punct început	X / Y	Punct sfârșit	X / Y	Lungime segment (** (m)
1	550.177,79 404.263,573	2	550.180,096 404.248,575	15.174
2	550.180,096 404.248,575	3	550.181,991 404.248,875	1.919
3	550.181,991 404.248,875	4	550.184,366 404.249,252	2.405
4	550.184,366 404.249,252	5	550.196,532 404.251,182	12.318

Punct început	X / Y	Punct sfârșit	X / Y	Lungime segment (** (m)
5	550.196,532 404.251,182	6	550.194,117 404.265,987	15.001
6	550.194,117 404.265,987	1	550.177,79 404.263,573	16.504

** Lungimile segmentelor sunt determinate în planul de proiecție Stereo 70 și sunt rotunjite la 1 milimetru.

*** Distanța dintre puncte este formată din segmente cumulate ce sunt mai mici decât valoarea 1 milimetru.

**DATE DESPRE IMOBILUL NR. 533**

Oficiul de Cadastru și Publicitate Imobiliară PRAHOVA
Biroul de Cadastru și Publicitate Imobiliară Câmpina

A. Partea I. Descrierea imobilului

TEREN Intravilan

Nr. CF vechi:48
Nr. cadastral vechi:70

Adresa: Loc. Provita De Sus, Nr. 83, Jud. Prahova

Nr. Crt	Nr cadastral Nr. topografic	Suprafața* (mp)	Observații / Referințe
A1	21014	Din acte: 0 Masurata: 392	Sector cadastral:16 Teren imprejmuit;

Construcții

Crt	Nr cadastral Nr. topografic	Adresa	Observații / Referințe
A1.1	21014-C1	Loc. Provita De Sus, Nr. 83, Jud. Prahova	Nr. niveluri:1; S. construita la sol:121 mp; C1-locuinta-Sc=48,38 mp
A1.2	21014-C2	Loc. Provita De Sus, Nr. 83, Jud. Prahova	Nr. niveluri:1; S. construita la sol:17 mp; C2-anexa-Sc=39,75 mp

B. Partea II. Proprietari și acte

Inscrieri privitoare la dreptul de proprietate și alte drepturi reale		Referințe
4301 / 21/12/2000		
Act Notarial nr. 4564, din 20/12/2000 emis de BNP POP M-Campina;		
B1	Intabulare, drept de PROPRIETATEcumparare ca bun comun, dobandit prin Conventie, cota actuala 1/1, cota initiala 1/1 1) OLTEANU PETRU DRAGOS 2) OLTEANU ELENA IOSEFINA <i>OBSERVATII: (provenita din conversia CF 48)</i>	A1, A1.1, A1.2

C. Partea III. SARCINI .

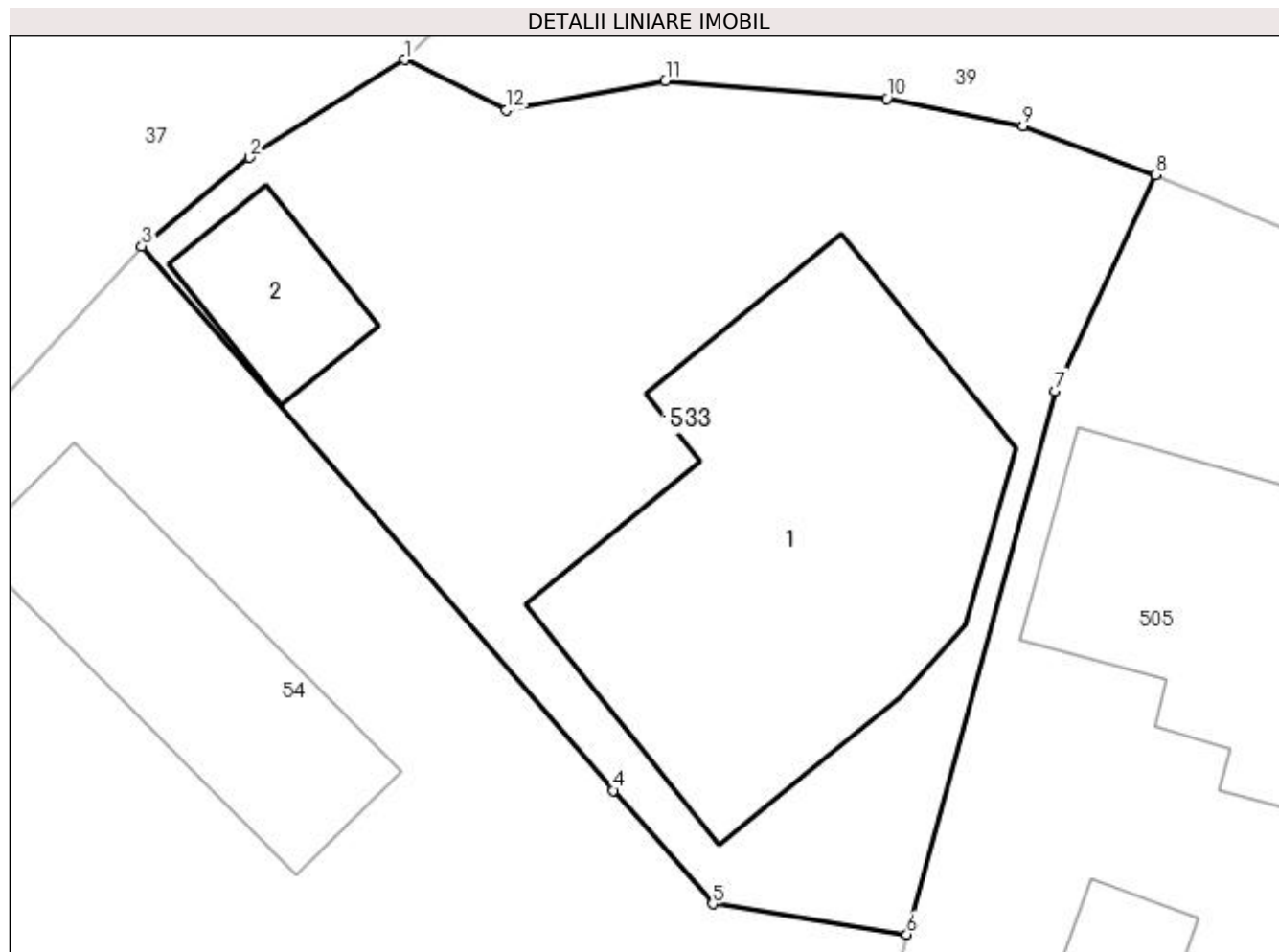
Inscrieri privind dezmembramintele dreptului de proprietate, drepturi reale de garanție și sarcini	Referințe
NU SUNT	

Anexa Nr. 1 La Partea I

Teren

Nr cadastral	Suprafața (mp)*	Observații / Referințe
21014	Din acte: 0 Masurata: 392	

* Suprafața este determinată în planul de proiecție Stereo 70.



Date referitoare la teren

Crt	Categorie folosință	Intra vilan	Suprafața (mp)	Tarla	Parcelă	Nr. topo	Observații / Referințe
1	curți constructii	DA	392	18	537	-	

Date referitoare la construcții

Crt	Număr	Destinație construcție	Supraf. (mp)	Situație juridică	Observații / Referințe
A1.1	21014-C1	construcții de locuințe	Din acte: 0 Masurata: 121	Cu acte	Nr. niveluri:1; S. construita la sol:121 mp; C1-locuinta-Sc=48,38 mp
A1.2	21014-C2	construcții anexa	Din acte: 0 Masurata: 17	Cu acte	Nr. niveluri:1; S. construita la sol:17 mp; C2-anexa-Sc=39,75 mp

Lungime Segmente

1) Valorile lungimilor segmentelor sunt obținute din proiecție în plan.

Punct început	X / Y	Punct sfârșit	X / Y	Lungime segment (** (m)
1	550.344,034 404.361,809	2	550.339,758 404.359,113	5.055
2	550.339,758 404.359,113	3	550.336,792 404.356,669	3.843

Punct început	X / Y	Punct sfârşit	X / Y	Lungime segment (** (m)
3	550.336,792 404.356,669	4	550.349,783 404.341,68	19.835
4	550.349,783 404.341,68	5	550.352,517 404.338,557	4.151
5	550.352,517 404.338,557	6	550.357,866 404.337,716	5.415
6	550.357,866 404.337,716	7	550.361,948 404.352,685	15.516
7	550.361,948 404.352,685	8	550.364,712 404.358,644	6.569
8	550.364,712 404.358,644	9	550.361,064 404.359,989	3.888
9	550.361,064 404.359,989	10	550.357,315 404.360,743	3.824
10	550.357,315 404.360,743	11	550.351,218 404.361,235	6.117
11	550.351,218 404.361,235	12	550.346,837 404.360,423	4.456
12	550.346,837 404.360,423	1	550.344,034 404.361,809	3.127

** Lungimile segmentelor sunt determinate în planul de proiecție Stereo 70 și sunt rotunjite la 1 milimetru.

*** Distanța dintre puncte este formată din segmente cumulate ce sunt mai mici decât valoarea 1 milimetru.

**DATE DESPRE IMOBILUL NR. 534**

Oficiul de Cadastru și Publicitate Imobiliară PRAHOVA
Biroul de Cadastru și Publicitate Imobiliară Câmpina

A. Partea I. Descrierea imobilului

TEREN Intravilan

Nr. CF vechi:968

Nr. cadastral vechi:10221

Adresa: Loc. Provita De Sus, Jud. Prahova

Nr. Crt	Nr cadastral Nr. topografic	Suprafața* (mp)	Observații / Referințe
A1	20279	3.382	Sector cadastral:13 Teren imprejmuit;

B. Partea II. Proprietari și acte

Inscrieri privitoare la dreptul de proprietate și alte drepturi reale		Referințe
15881 / 15/04/2021		
Act Notarial nr. 491, din 14/04/2021 emis de NICA ROXANA ELENA;		
B2	Intabulare, drept de PROPRIETATE cumparare ca bun comun, dobandit prin Conventie, cota actuala 1/1, cota initiala 1/1 1) ISTUDOR IULIAN NICOLAE 2) ISTUDOR FLORINA	A1
/		
Act Normativ nr. LEGEA 7, din 13/03/1996 emis de PARLAMENTUL ROMANIEI (Adeverință 1366/20.02.2023, act administrativ, Primăria Provița de Sus);		
B3	Intabulare, drept de PROPRIETATE, dobandit prin Lege, cota actuala 1/1, cota initiala 1/1 1) ISTUDOR IULIAN NICOLAE 2) ISTUDOR FLORINA	A1.1

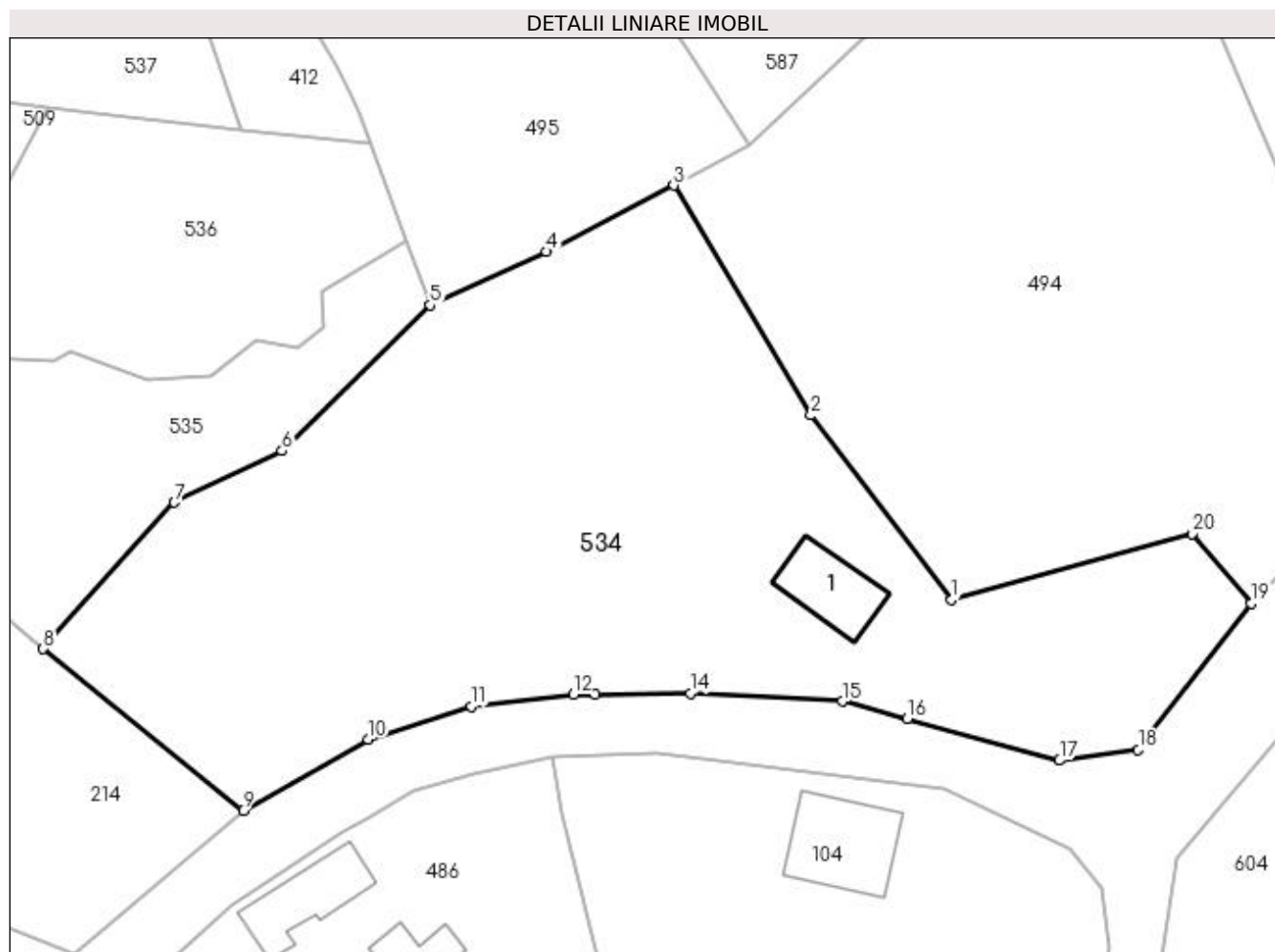
C. Partea III. SARCINI .

Inscrieri privind dezmembramintele dreptului de proprietate, drepturi reale de garanție și sarcini	Referințe
NU SUNT	

Anexa Nr. 1 La Partea I**Teren**

Nr cadastral	Suprafața (mp)*	Observații / Referințe
20279	3.382	

* Suprafața este determinată în planul de proiecție Stereo 70.

**Date referitoare la teren**

Crt	Categorie folosință	Intra vilan	Suprafața (mp)	Tarla	Parcelă	Nr. topo	Observații / Referințe
1	curți constructii	DA	460	17	517,518	-	
2	livada	DA	2.922	17	517,518	-	

Date referitoare la construcții

Crt	Număr	Destinație construcție	Supraf. (mp)	Situație juridică	Observații / Referințe
A1.1		construcții anexa	59	Fara acte	Nr. niveluri:1; S. construita la sol:59 mp;

Lungime Segmente

1) Valorile lungimilor segmentelor sunt obținute din proiecție în plan.

Punct început	X / Y	Punct sfârșit	X / Y	Lungime segment (** (m)
1	550.692,25 404.443,51	2	550.678,316 404.461,773	22.972
2	550.678,316 404.461,773	3	550.664,733 404.484,547	26.517
3	550.664,733 404.484,547	4	550.652,138 404.477,979	14.205

Punct început	X / Y	Punct sfârșit	X / Y	Lungime segment (** (m)
4	550.652,138 404.477,979	5	550.640,609 404.472,683	12.687
5	550.640,609 404.472,683	6	550.625,927 404.458,263	20.579
6	550.625,927 404.458,263	7	550.615,286 404.453,15	11.806
7	550.615,286 404.453,15	8	550.602,285 404.438,665	19.464
8	550.602,285 404.438,665	9	550.622,1 404.422,65	25.478
9	550.622,1 404.422,65	10	550.634,453 404.429,726	14.236
10	550.634,453 404.429,726	11	550.644,69 404.432,95	10.733
11	550.644,69 404.432,95	12	550.654,82 404.434,15	10.201
12	550.654,82 404.434,15	13	550.656,948 404.434,163	2.128
13	550.656,948 404.434,163	14	550.666,39 404.434,26	9.442
14	550.666,39 404.434,26	15	550.681,43 404.433,47	15.061
15	550.681,43 404.433,47	16	550.687,865 404.431,718	6.669
16	550.687,865 404.431,718	17	550.702,935 404.427,614	15.619
17	550.702,935 404.427,614	18	550.710,72 404.428,7	7.86
18	550.710,72 404.428,7	19	550.721,901 404.443,142	18.264
19	550.721,901 404.443,142	20	550.716,062 404.450,066	9.057
20	550.716,062 404.450,066	1	550.692,25 404.443,51	24.698

** Lungimile segmentelor sunt determinate în planul de proiecție Stereo 70 și sunt rotunjite la 1 milimetru.

*** Distanța dintre puncte este formată din segmente cumulate ce sunt mai mici decât valoarea 1 milimetru.

**DATE DESPRE IMOBILUL NR. 535**

Oficiul de Cadastru și Publicitate Imobiliară PRAHOVA
Biroul de Cadastru și Publicitate Imobiliară Câmpina

A. Partea I. Descrierea imobilului

TEREN Intravilan

Nr. CF vechi:289
Nr. cadastral vechi:339

Adresa: Loc. Provita De Sus, Jud. Prahova

Nr. Crt	Nr cadastral Nr. topografic	Suprafața* (mp)	Observații / Referințe
A1	21049	Din acte: 0 Masurata: 1.059	Sector cadastral:13 Teren neimprejmit;

B. Partea II. Proprietari și acte

Inscrieri privitoare la dreptul de proprietate și alte drepturi reale		Referințe
22449 / 02/06/2021		
Act Notarial nr. 1939, din 26/05/2021 emis de IONICA DIANA ANDREEA;		
B4	Intabulare, drept de PROPRIETATEBUN COMUN, dobandit prin Conventie, cota actuala 1/1, cota initiala 1/1 1) NECULA FLORIN-SORIN 2) NECULA SILVIA	A1

C. Partea III. SARCINI .

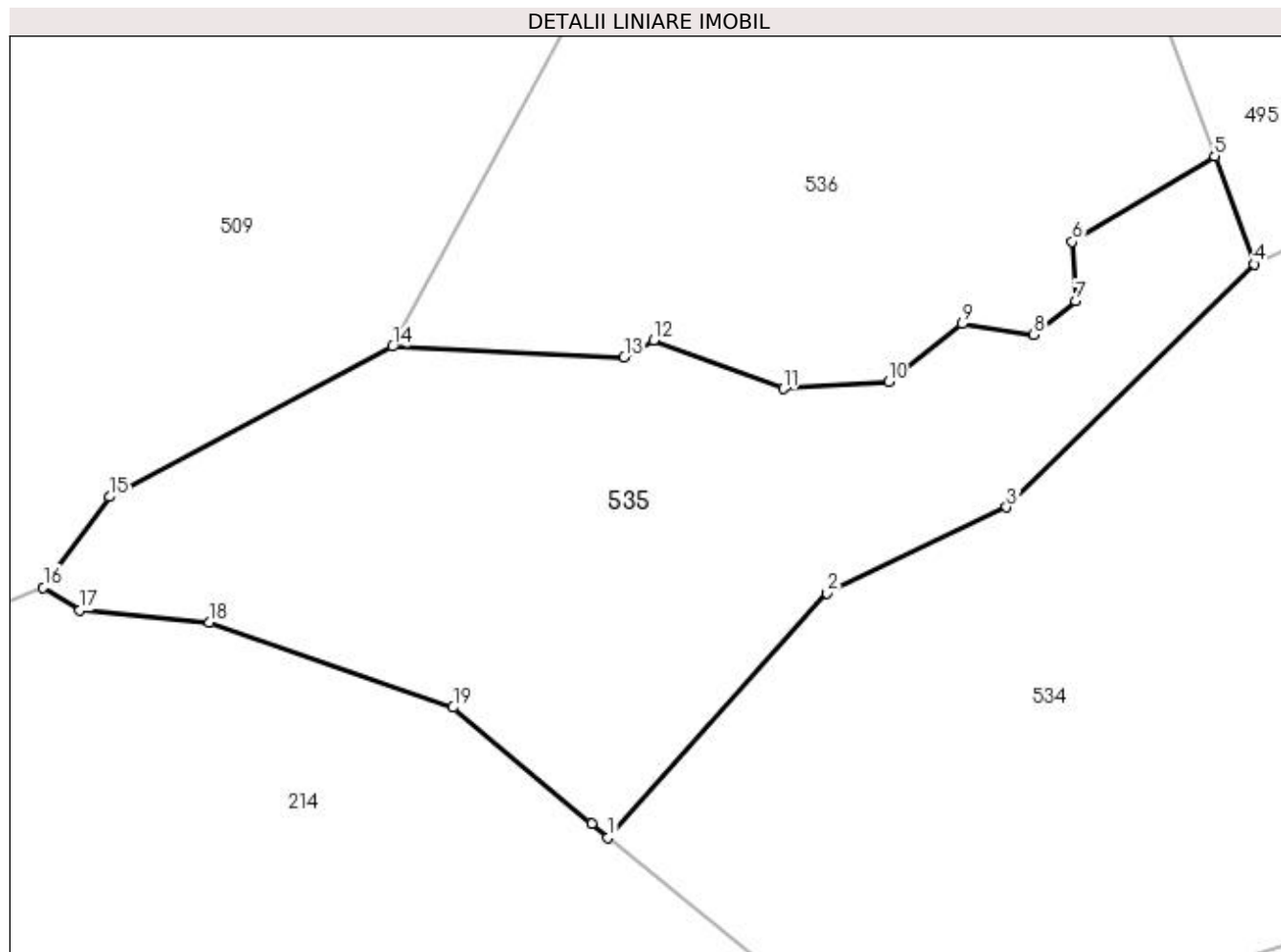
Inscrieri privind dezmembramintele dreptului de proprietate, drepturi reale de garanție și sarcini	Referințe
NU SUNT	

Anexa Nr. 1 La Partea I

Teren

Nr cadastral	Suprafața (mp)*	Observații / Referințe
21049	Din acte: 0 Masurata: 1.059	

* Suprafața este determinată în planul de proiecție Stereo 70.



Date referitoare la teren

Crt	Categorie folosință	Intra vilan	Suprafața (mp)	Tarla	Parcelă	Nr. topo	Observații / Referințe
1	faneata	DA	1.059	17	514, 517	-	

Lungime Segmente

1) Valorile lungimilor segmentelor sunt obținute din proiecție în plan.

Punct început	X / Y	Punct sfârșit	X / Y	Lungime segment (** (m)
1	550.602,285 404.438,665	2	550.615,286 404.453,15	19.464
2	550.615,286 404.453,15	3	550.625,927 404.458,263	11.806
3	550.625,927 404.458,263	4	550.640,609 404.472,683	20.579
4	550.640,609 404.472,683	5	550.638,273 404.479,073	6.804
5	550.638,273 404.479,073	6	550.629,807 404.474,017	9.861

Punct început	X / Y	Punct sfârşit	X / Y	Lungime segment (** (m)
6	550.629,807 404.474,017	7	550.630,017 404.470,491	3.532
7	550.630,017 404.470,491	8	550.627,529 404.468,489	3.193
8	550.627,529 404.468,489	9	550.623,302 404.469,141	4.277
9	550.623,302 404.469,141	10	550.618,92 404.465,713	5.564
10	550.618,92 404.465,713	11	550.612,68 404.465,289	6.254
11	550.612,68 404.465,289	12	550.604,983 404.468,144	8.209
12	550.604,983 404.468,144	13	550.603,247 404.467,139	2.006
13	550.603,247 404.467,139	14	550.589,501 404.467,791	13.761
14	550.589,501 404.467,791	15	550.572,735 404.458,876	18.989
15	550.572,735 404.458,876	16	550.568,79 404.453,508	6.662
16	550.568,79 404.453,508	17	550.570,928 404.452,142	2.537
17	550.570,928 404.452,142	18	550.578,635 404.451,417	7.741
18	550.578,635 404.451,417	19	550.593,098 404.446,392	15.311
19	550.593,098 404.446,392	20	550.601,311 404.439,484	10.732
20	550.601,311 404.439,484	1	550.602,285 404.438,665	1.273

** Lungimile segmentelor sunt determinate în planul de proiecție Stereo 70 și sunt rotunjite la 1 milimetru.

*** Distanța dintre puncte este formată din segmente cumulate ce sunt mai mici decât valoarea 1 milimetru.

**DATE DESPRE IMOBILUL NR. 536**

Oficiul de Cadastru și Publicitate Imobiliară PRAHOVA
Biroul de Cadastru și Publicitate Imobiliară Câmpina

A. Partea I. Descrierea imobilului

TEREN Intravilan

Nr. CF vechi:228

Nr. cadastral vechi:338

Adresa: Loc. Provita De Sus, Jud. Prahova

Nr. Crt	Nr cadastral Nr. topografic	Suprafața* (mp)	Observații / Referințe
A1	21076	Din acte: 0 Masurata: 890	Sector cadastral:13 Teren neimprejmit;

B. Partea II. Proprietari și acte

Inscrieri privitoare la dreptul de proprietate și alte drepturi reale		Referințe
22448 / 02/06/2021		
Act Notarial nr. 1939, din 26/05/2021 emis de IONICA DIANA ANDREEA;		
B4	Intabulare, drept de PROPRIETATEBUN COMUN, dobandit prin Conventie, cota actuala 1/1, cota initiala 1/1 1) NECULA FLORIN-SORIN 2) NECULA SILVIA	A1

C. Partea III. SARCINI .

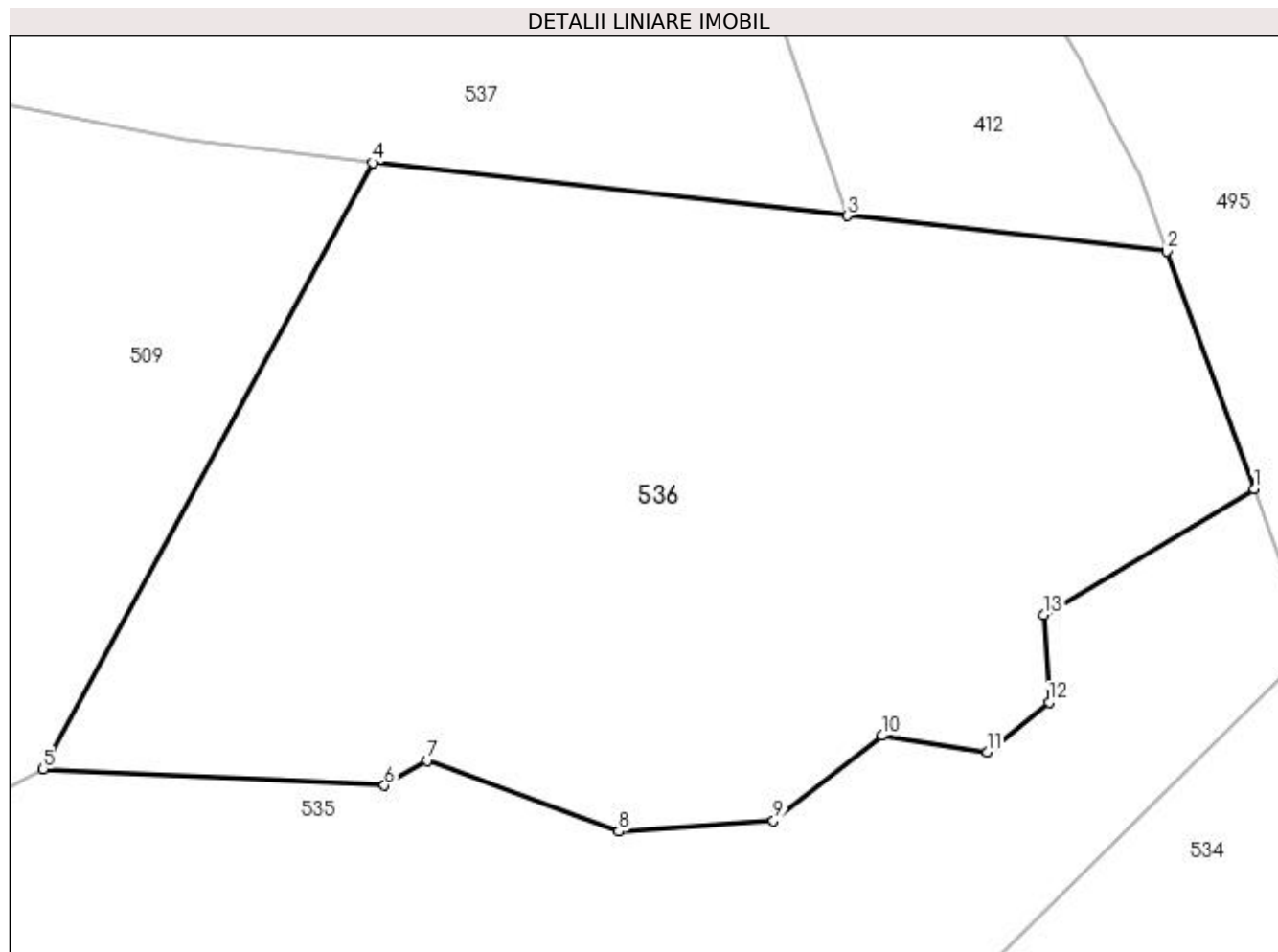
Inscrieri privind dezmembramintele dreptului de proprietate, drepturi reale de garanție și sarcini	Referințe
NU SUNT	

Anexa Nr. 1 La Partea I

Teren

Nr cadastral	Suprafața (mp)*	Observații / Referințe
21076	Din acte: 0 Masurata: 890	

* Suprafața este determinată în planul de proiecție Stereo 70.



Date referitoare la teren

Crt	Categorie folosință	Intra vilan	Suprafața (mp)	Tarla	Parcelă	Nr. topo	Observații / Referințe
1	faneata	DA	890	17	514, 517	-	

Lungime Segmente

1) Valorile lungimilor segmentelor sunt obținute din proiecție în plan.

Punct început	X / Y	Punct sfârșit	X / Y	Lungime segment (** (m)
1	550.638,273 404.479,073	2	550.634,772 404.488,648	10.195
2	550.634,772 404.488,648	3	550.621,882 404.490,085	12.97
3	550.621,882 404.490,085	4	550.602,77 404.492,217	19.231
4	550.602,77 404.492,217	5	550.589,501 404.467,791	27.797
5	550.589,501 404.467,791	6	550.603,247 404.467,139	13.761

Punct început	X / Y	Punct sfârșit	X / Y	Lungime segment (** (m)
6	550.603,247 404.467,139	7	550.604,983 404.468,144	2.006
7	550.604,983 404.468,144	8	550.612,68 404.465,289	8.209
8	550.612,68 404.465,289	9	550.618,92 404.465,713	6.254
9	550.618,92 404.465,713	10	550.623,302 404.469,141	5.564
10	550.623,302 404.469,141	11	550.627,529 404.468,489	4.277
11	550.627,529 404.468,489	12	550.630,017 404.470,491	3.193
12	550.630,017 404.470,491	13	550.629,807 404.474,017	3.532
13	550.629,807 404.474,017	1	550.638,273 404.479,073	9.861

** Lungimile segmentelor sunt determinate în planul de proiecție Stereo 70 și sunt rotunjite la 1 milimetru.

*** Distanța dintre puncte este formată din segmente cumulate ce sunt mai mici decât valoarea 1 milimetru.

**DATE DESPRE IMOBILUL NR. 537**

Oficiul de Cadastru și Publicitate Imobiliară PRAHOVA
Biroul de Cadastru și Publicitate Imobiliară Câmpina

A. Partea I. Descrierea imobilului

TEREN Intravilan

Adresa: Loc. Provita De Sus, Jud. Prahova

Nr. Crt	Nr cadastral Nr. topografic	Suprafața* (mp)	Observații / Referințe
A1	21419	Din acte: 0 Masurata: 2.747	Sector cadastral:13 Teren neimprijmit;

Construcții

Crt	Nr cadastral Nr. topografic	Adresa	Observații / Referințe
A1.1	21419-C1	Loc. Provita De Sus, Jud. Prahova	Nr. niveluri:1; S. construita la sol:59 mp; C2 casa de vacanta cu Sc=64,48 mp;Su=50,53 mp

B. Partea II. Proprietari și acte

Inscrieri privitoare la dreptul de proprietate și alte drepturi reale		Referințe
18511 / 31/03/2023		
Act Notarial nr. 527, din 30/03/2023 emis de NP UNGUREANU-MITRU ANA-SABINA;		
B1	Se infiinteaza cartea funciara 21419 a imobilului cu numarul cadastral 21419 / UAT Provita de Sus, rezultat din dezmembrarea imobilului cu numarul cadastral 433 inscris in cartea funciara 20016;	A1
Act Notarial nr. 1228, din 23/04/2021 emis de N.P. VASILE SAVULESCU;		
B2	Intabulare, drept de PROPRIETATEcumparare ca bun comun, dobandit prin Conventie, cota actuala 1/1, cota initiala 1/1 1) NECULA FLORIN-SORIN 2) NECULA SILVIA	A1, A1.1
<i>OBSERVATII: pozitie transcrisa din CF 20016/Provita de Sus, inscrisa prin incheierea nr. 17390 din 27/04/2021;</i>		

C. Partea III. SARCINI .

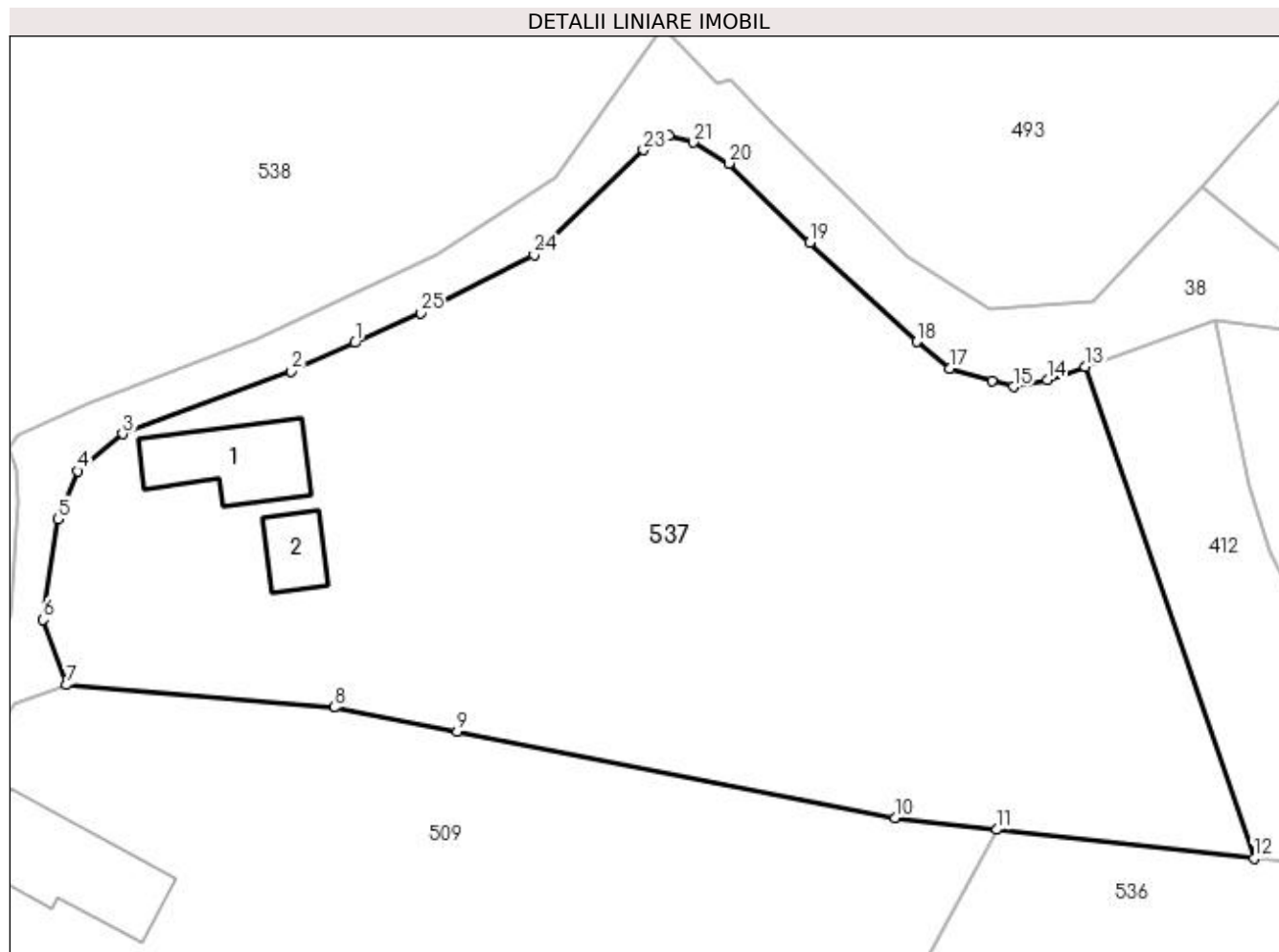
Inscrieri privind dezmembramintele dreptului de proprietate, drepturi reale de garanție și sarcini	Referințe
NU SUNT	

Anexa Nr. 1 La Partea I

Teren

Nr cadastral	Suprafața (mp)*	Observații / Referințe
21419	Din acte: 0 Masurata: 2.747	

* Suprafața este determinată în planul de proiecție Stereo 70.



Date referitoare la teren

Crt	Categorie folosință	Intravilan	Suprafața (mp)	Tarla	Parcelă	Nr. topo	Observații / Referințe
1	curți construcții	DA	459	17	513	-	
2	pasune	DA	2.288	17	514	-	

Date referitoare la construcții

Crt	Număr	Destinație construcție	Supraf. (mp)	Situație juridică	Observații / Referințe
A1.1	21419-C1	construcții de locuințe	Din acte: 0 Masurata: 59	Cu acte	Nr. niveluri:1; S. construita la sol:59 mp; C2 casa de vacanta cu Sc=64,48 mp;Su=50,53 mp
A1.2		construcții anexa	24	Fara acte	Nr. niveluri:1; S. construita la sol:24 mp;

Lungime Segmente

1) Valorile lungimilor segmentelor sunt obținute din proiecție în plan.

Punct început	X / Y	Punct sfârșit	X / Y	Lungime segment (** (m)	Punct început	X / Y	Punct sfârșit	X / Y	Lungime segment (** (m)
1	550.555,131 404.528,357	2	550.550,436 404.526,226	5.156	2	550.550,436 404.526,226	3	550.537,887 404.521,6	13.375

Punct început	X / Y	Punct sfârșit	X / Y	Lungime segment (** (m)
3	550.537,887 404.521,6	4	550.534,556 404.518,838	4.327
5	550.533,081 404.515,284	6	550.532,006 404.507,815	7.546
7	550.533,751 404.502,975	8	550.553,603 404.501,303	19.922
9	550.562,748 404.499,504	10	550.595,223 404.493,117	33.097
11	550.602,77 404.492,217	12	550.621,882 404.490,085	19.231
13	550.609,346 404.526,581	14	550.606,538 404.525,603	2.973
15	550.604,013 404.525,089	16	550.602,43 404.525,499	1.635
17	550.599,308 404.526,452	18	550.596,827 404.528,431	3.174
19	550.588,901 404.535,813	20	550.582,905 404.541,677	8.387
21	550.580,257 404.543,215	22	550.578,431 404.543,734	1.898
23	550.576,561 404.542,668	24	550.568,44 404.534,88	11.252
25	550.560,022 404.530,578	1	550.555,131 404.528,357	5.372

Punct început	X / Y	Punct sfârșit	X / Y	Lungime segment (** (m)
4	550.534,556 404.518,838	5	550.533,081 404.515,284	3.848
6	550.532,006 404.507,815	7	550.533,751 404.502,975	5.145
8	550.553,603 404.501,303	9	550.562,748 404.499,504	9.32
10	550.595,223 404.493,117	11	550.602,77 404.492,217	7.6
12	550.621,882 404.490,085	13	550.609,346 404.526,581	38.589
14	550.606,538 404.525,603	15	550.604,013 404.525,089	2.577
16	550.602,43 404.525,499	17	550.599,308 404.526,452	3.264
18	550.596,827 404.528,431	19	550.588,901 404.535,813	10.831
20	550.582,905 404.541,677	21	550.580,257 404.543,215	3.062
22	550.578,431 404.543,734	23	550.576,561 404.542,668	2.152
24	550.568,44 404.534,88	25	550.560,022 404.530,578	9.454

** Lungimile segmentelor sunt determinate în planul de proiecție Stereo 70 și sunt rotunjite la 1 milimetru.

*** Distanța dintre puncte este formată din segmente cumulate ce sunt mai mici decât valoarea 1 milimetru.

**DATE DESPRE IMOBILUL NR. 538**

Oficiul de Cadastru și Publicitate Imobiliară PRAHOVA
Biroul de Cadastru și Publicitate Imobiliară Câmpina

A. Partea I. Descrierea imobilului

TEREN Intravilan

Adresa: Loc. Provita De Sus, Nr. 103, Jud. Prahova

Nr. Crt	Nr cadastral Nr. topografic	Suprafața* (mp)	Observații / Referințe
A1		3.876	Sector cadastral:13 Teren neimpregmuit;

Construcții

Crt	Nr cadastral Nr. topografic	Adresa	Observații / Referințe
A1.1		Loc. Provita De Sus, Nr. 103, Jud. Prahova	Nr. niveluri:1; S. construita la sol:106 mp; S. construita desfasurata:106 mp; Locuință (P) din lemn, acoperită țiglă, anul 1948.
A1.2		Loc. Provita De Sus, Nr. 103, Jud. Prahova	Nr. niveluri:1; S. construita la sol:47 mp; S. construita desfasurata:47 mp; Anexă (P) din lemn, acoperită cu tablă, anul 1930.
A1.3		Loc. Provita De Sus, Nr. 103, Jud. Prahova	Nr. niveluri:1; S. construita la sol:28 mp; S. construita desfasurata:28 mp; Anexă (P) din lemn, acoperită cu tablă, anul 1930.
A1.4		Loc. Provita De Sus, Nr. 103, Jud. Prahova	Nr. niveluri:1; S. construita la sol:14 mp; S. construita desfasurata:14 mp; Anexă (P) din lemn, acoperită cu tablă, anul 1940.

B. Partea II. Proprietari și acte

Inscrieri privitoare la dreptul de proprietate și alte drepturi reale		Referințe
/		
Hotarare Judecatoreasca nr. AV 30896, din 30/05/1930 emis de TRIBUNALUL PRAHOVA SECTIA 1;		
B1	Intabulare, drept de PROPRIETATE, dobândit prin Conventie, cota actuala 1/1, cota initiala 1/1 1) DUMITRU GHEORGHE DRAGOMIR OLTEANU ELISABETA 2) DUMITRU GHEORGHE DRAGOMIR OLTEANU	A1
Act Normativ nr. LEGEA 7, din 13/03/1996 emis de PARLAMENTUL ROMÂNIEI (Adeverință 1366/20.02.2023, act administrativ, Primăria Provita de Sus);		
B2	Intabulare, drept de PROPRIETATE, dobândit prin Lege, cota actuala 1/1, cota initiala 1/1 1) DUMITRU GHEORGHE DRAGOMIR OLTEANU ELISABETA 2) DUMITRU GHEORGHE DRAGOMIR OLTEANU	A1.1, A1.2, A1.3, A1.4

C. Partea III. SARCINI .

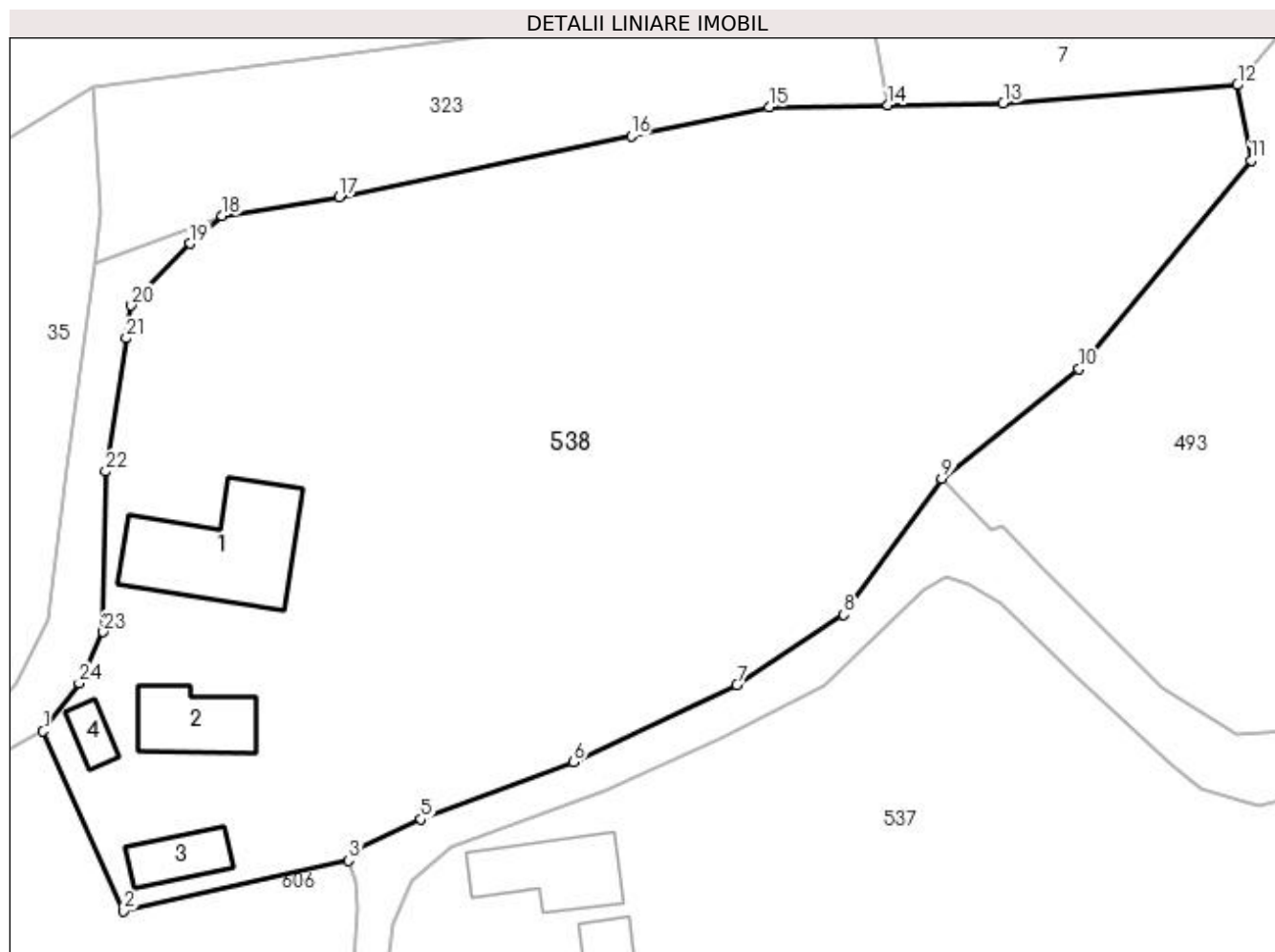
Inscrieri privind dezmembramintele dreptului de proprietate, drepturi reale de garanție și sarcini	Referințe
NU SUNT	

Anexa Nr. 1 La Partea I

Teren

Nr cadastral	Suprafața (mp)*	Observații / Referințe
	3.876	

* Suprafața este determinată în planul de proiecție Stereo 70.



Date referitoare la teren

Crt	Categorie folosință	Intra vilan	Suprafața (mp)	Tarla	Parcelă	Nr. topo	Observații / Referințe
1	curți construcții	DA	844	17	511/4, 511	-	
2	arabil	DA	3.032	17	512, 512/1	-	

Date referitoare la construcții

Crt	Număr	Destinație construcție	Supraf. (mp)	Situație juridică	Observații / Referințe
A1.1		construcții de locuințe	106	Cu acte	Nr. niveluri:1; S. construită la sol:106 mp; S. construită desfasurata:106 mp; Locuință (P) din lemn, acoperită țiglă, anul 1948.
A1.2		construcții anexa	47	Cu acte	Nr. niveluri:1; S. construită la sol:47 mp; S. construită desfasurata:47 mp; Anexă (P) din lemn, acoperită cu tablă, anul 1930.
A1.3		construcții anexa	28	Cu acte	Nr. niveluri:1; S. construită la sol:28 mp; S. construită desfasurata:28 mp; Anexă (P) din lemn, acoperită cu tablă, anul 1930.
A1.4		construcții anexa	14	Cu acte	Nr. niveluri:1; S. construită la sol:14 mp; S. construită desfasurata:14 mp; Anexă (P) din lemn, acoperită cu tablă, anul 1940.

Lungime Segmente

1) Valorile lungimilor segmentelor sunt obținute din proiecție în plan.

Punct început	X / Y	Punct sfârșit	X / Y	Lungime segment (** (m)
1	550.504,403 404.531,135	2	550.510,984 404.516,421	16.119
3	550.529,462 404.520,539	4	550.530,152 404.521,496	1.18
5	550.535,382 404.523,912	6	550.547,858 404.528,595	13.326
7	550.561,257 404.534,936	8	550.570,023 404.540,672	10.476
9	550.578,059 404.551,832	10	550.589,3 404.560,8	14.38
11	550.603,395 404.577,899	12	550.602,275 404.584,055	6.257
13	550.583,083 404.582,561	14	550.573,642 404.582,401	9.442
15	550.563,9 404.582,236	16	550.552,593 404.579,881	11.55
17	550.528,675 404.574,898	18	550.519,062 404.573,343	9.738
19	550.516,479 404.571,067	20	550.511,629 404.566,016	7.003
21	550.511,211 404.563,313	22	550.509,525 404.552,399	11.043
23	550.509,332 404.539,253	24	550.507,363 404.535,072	4.621

Punct început	X / Y	Punct sfârșit	X / Y	Lungime segment (** (m)
2	550.510,984 404.516,421	3	550.529,462 404.520,539	18.931
4	550.530,152 404.521,496	5	550.535,382 404.523,912	5.761
6	550.547,858 404.528,595	7	550.561,257 404.534,936	14.824
8	550.570,023 404.540,672	9	550.578,059 404.551,832	13.752
10	550.589,3 404.560,8	11	550.603,395 404.577,899	22.16
12	550.602,275 404.584,055	13	550.583,083 404.582,561	19.25
14	550.573,642 404.582,401	15	550.563,9 404.582,236	9.743
16	550.552,593 404.579,881	17	550.528,675 404.574,898	24.432
18	550.519,062 404.573,343	19	550.516,479 404.571,067	3.443
20	550.511,629 404.566,016	21	550.511,211 404.563,313	2.735
22	550.509,525 404.552,399	23	550.509,332 404.539,253	13.147
24	550.507,363 404.535,072	1	550.504,403 404.531,135	4.926

** Lungimile segmentelor sunt determinate în planul de proiecție Stereo 70 și sunt rotunjite la 1 milimetru.

*** Distanța dintre puncte este formată din segmente cumulate ce sunt mai mici decât valoarea 1 milimetru.

**DATE DESPRE IMOBILUL NR. 539**

Oficiul de Cadastru și Publicitate Imobiliară PRAHOVA
Biroul de Cadastru și Publicitate Imobiliară Câmpina

A. Partea I. Descrierea imobilului

TEREN Extravilan

Adresa: Jud. Prahova

Nr. Crt	Nr cadastral Nr. topografic	Suprafața* (mp)	Observații / Referințe
A1		3.227	Sector cadastral:13 Teren neimprejmut;

B. Partea II. Proprietari și acte

Inscrieri privitoare la dreptul de proprietate și alte drepturi reale				Referințe
/				
Act Notarial nr. CM 268, din 18/05/1998 emis de BN MUSAT MARGARIT-SAVULESCU-IVAN;				
B1	Inscrierea provizorie, drept de Succesiune, cota actuala 3/18,	PROPRIETATE, cota initiala 1/1	dobandit prin	A1
1) OLTEANU CAMELIA-FELICIA				
B2	Inscrierea provizorie, drept de Succesiune, cota actuala 3/18,	PROPRIETATE, cota initiala 1/1	dobandit prin	A1
1) OLTEANU CORNEL				
B3	Inscrierea provizorie, drept de Succesiune, cota actuala 2/18,	PROPRIETATE, cota initiala 1/1	dobandit prin	A1
1) HORJEA DOMNICA				
B4	Inscrierea provizorie, drept de Succesiune, cota actuala 2/18,	PROPRIETATE, cota initiala 1/1	dobandit prin	A1
1) OLTEANU ION				
B5	Inscrierea provizorie, drept de Succesiune, cota actuala 2/18,	PROPRIETATE, cota initiala 1/1	dobandit prin	A1
1) PANAIT MARGARETA				
Act Notarial nr. CM 379, din 20/06/2008 emis de BN IVAN - SAVULESCU;				
B6	Inscrierea provizorie, drept de Succesiune, cota actuala 1/12,	PROPRIETATE, cota initiala 1/1	dobandit prin	A1
1) STĂNESCU MARIA				
B7	Inscrierea provizorie, drept de Succesiune, cota actuala 1/12,	PROPRIETATE, cota initiala 1/1	dobandit prin	A1
1) ȘENDROIU CRISTIAN				
B8	Inscrierea provizorie, drept de Succesiune, cota actuala 1/12,	PROPRIETATE, cota initiala 1/1	dobandit prin	A1
1) ȘENDROIU ELENA				
Act Normativ nr. CM 74, din 13/04/2017 emis de SPN FIERARU MARIN SI ROMULUS-MIHAI;				
B9	Inscrierea provizorie, drept de Succesiune, cota actuala 1/48,	PROPRIETATE, cota initiala 1/1	dobandit prin	A1
1) ȘENDROIU ELVIRA				
B10	Inscrierea provizorie, drept de Succesiune, cota actuala 1/32,	PROPRIETATE, cota initiala 1/1	dobandit prin	A1
1) ȘENDROIU CLAUDIA				
B11	Inscrierea provizorie, drept de Succesiune, cota actuala 1/32,	PROPRIETATE, cota initiala 1/1	dobandit prin	A1
1) ȘENDROIU SIMONA				

C. Partea III. SARCINI .

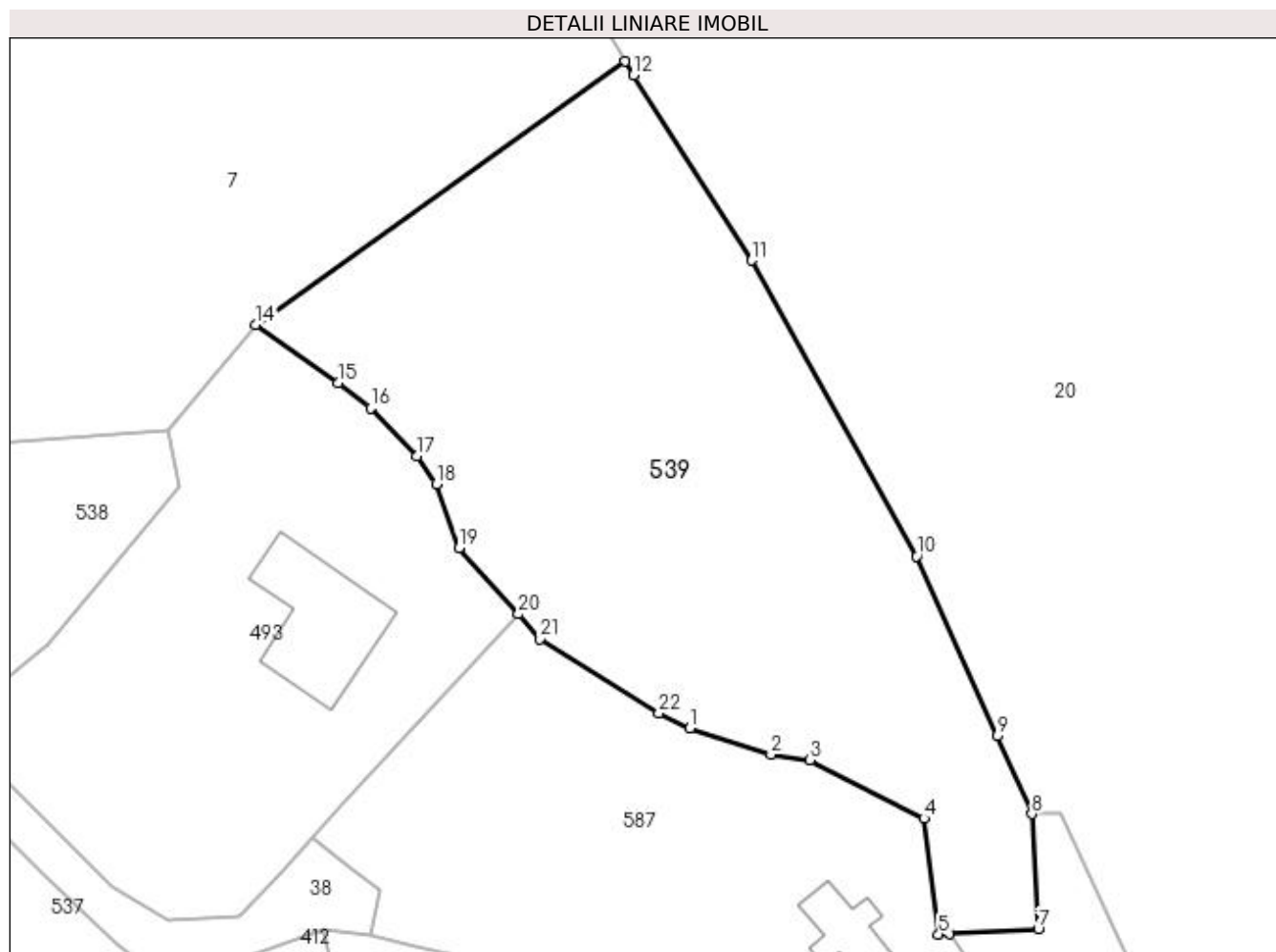
Inscrieri privind dezmembramintele dreptului de proprietate, drepturi reale de garanție și sarcini	Referințe
NU SUNT	

Anexa Nr. 1 La Partea I

Teren

Nr cadastral	Suprafața (mp)*	Observații / Referințe
	3.227	

* Suprafața este determinată în planul de proiecție Stereo 70.



Date referitoare la teren

Crt	Categorie folosință	Intra vilan	Suprafața (mp)	Tarla	Parcelă	Nr. topo	Observații / Referințe
1	faneata	NU	3.227	7	902,903	-	

Lungime Segmente

1) Valorile lungimilor segmentelor sunt obținute din proiecție în plan.

Punct început	X / Y	Punct sfârșit	X / Y	Lungime segment (** (m)
1	550.658,779 404.551,764	2	550.667,548 404.548,945	9.211
3	550.671,778 404.548,341	4	550.684,114 404.542,019	13.862
5	550.685,713 404.529,47	6	550.686,886 404.529,531	1.175
7	550.696,499 404.530,036	8	550.695,798 404.542,515	12.499
9	550.692,035 404.550,938	10	550.683,34 404.570,4	21.316

Punct început	X / Y	Punct sfârșit	X / Y	Lungime segment (** (m)
2	550.667,548 404.548,945	3	550.671,778 404.548,341	4.273
4	550.684,114 404.542,019	5	550.685,713 404.529,47	12.65
6	550.686,886 404.529,531	7	550.696,499 404.530,036	9.626
8	550.695,798 404.542,515	9	550.692,035 404.550,938	9.225
10	550.683,34 404.570,4	11	550.665,45 404.602,417	36.676

Punct început	X / Y	Punct sfârșit	X / Y	Lungime segment (** (m)
11	550.665,45 404.602,417	12	550.652,672 404.622,449	23.76
13	550.651,723 404.623,937	14	550.611,789 404.595,46	49.048
15	550.620,708 404.589,166	16	550.624,203 404.586,44	4.432
17	550.629,233 404.581,241	18	550.631,303 404.578,201	3.678
19	550.633,748 404.571,254	20	550.640,227 404.564,132	9.628
21	550.642,549 404.561,455	22	550.655,407 404.553,384	15.181

Punct început	X / Y	Punct sfârșit	X / Y	Lungime segment (** (m)
12	550.652,672 404.622,449	13	550.651,723 404.623,937	1.765
14	550.611,789 404.595,46	15	550.620,708 404.589,166	10.916
16	550.624,203 404.586,44	17	550.629,233 404.581,241	7.234
18	550.631,303 404.578,201	19	550.633,748 404.571,254	7.365
20	550.640,227 404.564,132	21	550.642,549 404.561,455	3.544
22	550.655,407 404.553,384	1	550.658,779 404.551,764	3.741

** Lungimile segmentelor sunt determinate în planul de proiecție Stereo 70 și sunt rotunjite la 1 milimetru.

*** Distanța dintre puncte este formată din segmente cumulate ce sunt mai mici decât valoarea 1 milimetru.

**DATE DESPRE IMOBILUL NR. 540**

Oficiul de Cadastru și Publicitate Imobiliară PRAHOVA
 Biroul de Cadastru și Publicitate Imobiliară Câmpina

A. Partea I. Descrierea imobilului

TEREN Intravilan

Adresa: Loc. Provita De Sus, Jud. Prahova

Nr. Crt	Nr cadastral Nr. topografic	Suprafața* (mp)	Observații / Referințe
A1		2.621	Sector cadastral:13 Teren imprejmuit;

B. Partea II. Proprietari și acte

Inscrieri privitoare la dreptul de proprietate și alte drepturi reale		Referințe
/		
Act Notarial nr. CM 448, din 16/08/2007 emis de BN IVAN MIHAELA-SAVULESCU VASILE;		
B1	Intabulare, drept de PROPRIETATE, dobandit prin Succesiune, cota actuala 1/2, cota initiala 1/1 1) OLTEANU MARIA	A1
B2	Intabulare, drept de PROPRIETATE, dobandit prin Succesiune, cota actuala 1/2, cota initiala 1/1 1) OLTEANU IOAN-FLORIN	A1
Act Notarial nr. CM 452, din 10/11/2011 emis de BN IVAN MIHAELA-SAVULESCU VASILE;		
B3	Intabulare, drept de PROPRIETATE, dobandit prin Succesiune, cota actuala 1/2, cota initiala 1/1 1) OLTEANU MARIA	A1
B4	Intabulare, drept de PROPRIETATE, dobandit prin Succesiune, cota actuala 1/2, cota initiala 1/1 1) OLTEANU IOAN-FLORIN	A1

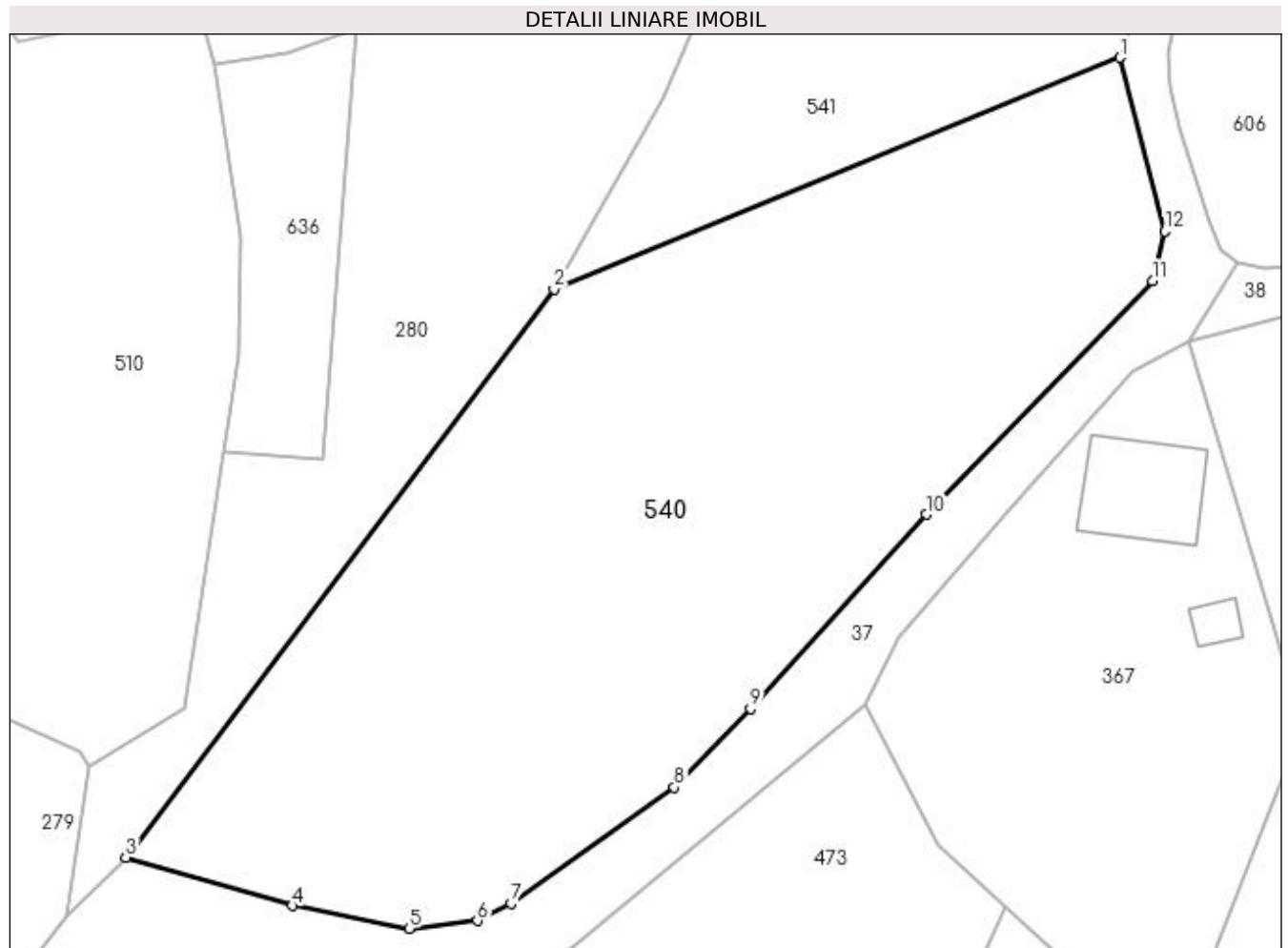
C. Partea III. SARCINI .

Inscrieri privind dezmembramintele dreptului de proprietate, drepturi reale de garanție și sarcini	Referințe
NU SUNT	

Teren

Nr cadastral	Suprafața (mp)*	Observații / Referințe
	2.621	

* Suprafața este determinată în planul de proiecție Stereo 70.



Date referitoare la teren

Crt	Categorie folosință	Intra vilan	Suprafața (mp)	Tarla	Parcelă	Nr. topo	Observații / Referințe
1	faneata	DA	2.621	16	503	-	Pct 'La Dumitru Olteanu'

Lungime Segmente

1) Valorile lungimilor segmentelor sunt obținute din proiecție în plan.

Punct început	X / Y	Punct sfârșit	X / Y	Lungime segment (** (m)
1	550.472,412 404.503,315	2	550.426,223 404.484,431	49.9
2	550.426,223 404.484,431	3	550.391,258 404.438,031	58.099
3	550.391,258 404.438,031	4	550.404,816 404.434,108	14.114
4	550.404,816 404.434,108	5	550.414,374 404.432,247	9.737
5	550.414,374 404.432,247	6	550.419,965 404.432,882	5.627

Punct început	X / Y	Punct sfârșit	X / Y	Lungime segment (** (m)
6	550.419,965 404.432,882	7	550.422,687 404.434,279	3.06
7	550.422,687 404.434,279	8	550.436,047 404.443,764	16.385
8	550.436,047 404.443,764	9	550.442,257 404.450,167	8.92
9	550.442,257 404.450,167	10	550.456,603 404.466,025	21.384
10	550.456,603 404.466,025	11	550.475,1 404.485,088	26.562
11	550.475,1 404.485,088	12	550.476,11 404.489,135	4.171
12	550.476,11 404.489,135	1	550.472,412 404.503,315	14.654

** Lungimile segmentelor sunt determinate în planul de proiecție Stereo 70 și sunt rotunjite la 1 milimetru.

*** Distanța dintre puncte este formată din segmente cumulate ce sunt mai mici decât valoarea 1 milimetru.

**DATE DESPRE IMOBILUL NR. 541**

Oficiul de Cadastru și Publicitate Imobiliară PRAHOVA
Biroul de Cadastru și Publicitate Imobiliară Câmpina

A. Partea I. Descrierea imobilului

TEREN Intravilan

Nr. CF vechi:280
Nr. cadastral vechi:380

Adresa: Loc. Provita De Sus, Jud. Prahova

Nr. Crt	Nr cadastral Nr. topografic	Suprafața* (mp)	Observații / Referințe
A1	21111	754	Sector cadastral:13 Teren imprejmuit;

Construcții

Crt	Nr cadastral Nr. topografic	Adresa	Observații / Referințe
A1.1	21111-C1	Loc. Provita De Sus, Jud. Prahova	Nr. niveluri:1; S. construita la sol:51 mp; C1-locuinta

B. Partea II. Proprietari și acte

Inscrieri privitoare la dreptul de proprietate și alte drepturi reale		Referințe
7922 / 01/11/2005		
Act Notarial nr. 2912, din 31/10/2005 emis de BNP Musat M-Campina;		
B1	Intabulare, drept de PROPRIETATE cumparare ca bun propriu, dobandit prin Conventie, cota actuala 1/1, cota initiala 1/1 1) BATALIGA MIHAI <i>OBSERVATII: (provenita din conversia CF 280)</i>	A1, A1.1

C. Partea III. SARCINI

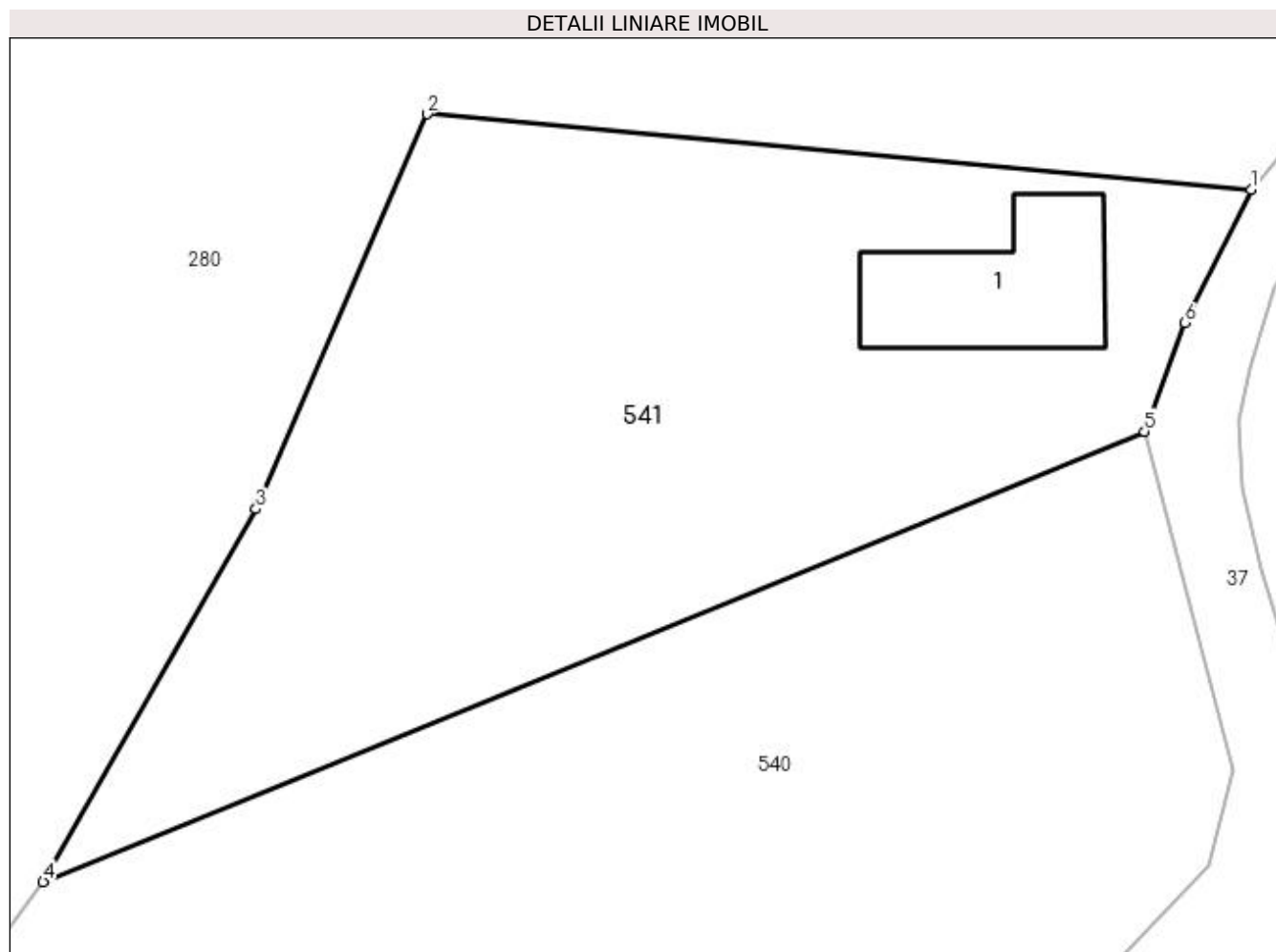
Inscrieri privind dezmembramintele dreptului de proprietate, drepturi reale de garanție și sarcini		Referințe
7922 / 01/11/2005		
Act Notarial nr. 2912, din 31/10/2005 emis de BNP Musat M-Campina;		
C1	Intabulare, drept de UZUFRACT VIAGER, cota actuala 1/1, cota initiala 1/1 1) BATALIGA NICOLAE 2) BATALIGA VICTORIA <i>OBSERVATII: (provenita din conversia CF 280)</i>	A1, A1.1

Anexa Nr. 1 La Partea I

Teren

Nr cadastral	Suprafața (mp)*	Observații / Referințe
21111	754	

* Suprafața este determinată în planul de proiecție Stereo 70.



Date referitoare la teren

Crt	Categorie folosință	Intra vilan	Suprafața (mp)	Tarla	Parcelă	Nr. topo	Observații / Referințe
1	curți constructii	DA	754	16	-	-	

Date referitoare la construcții

Crt	Număr	Destinație construcție	Supraf. (mp)	Situație juridică	Observații / Referințe
A1.1	21111-C1	construcții de locuințe	51	Cu acte	Nr. niveluri:1; S. construita la sol:51 mp; C1-locuinta

Lungime Segmente

1) Valorile lungimilor segmentelor sunt obținute din proiecție în plan.

Punct început	X / Y	Punct sfârșit	X / Y	Lungime segment (** (m))
1	550.476,89 404.513,448	2	550.442,327 404.516,615	34.708
2	550.442,327 404.516,615	3	550.435,146 404.500,06	18.045
3	550.435,146 404.500,06	4	550.426,223 404.484,431	17.997
4	550.426,223 404.484,431	5	550.472,412 404.503,315	49.9

Punct început	X / Y	Punct sfârșit	X / Y	Lungime segment (** (m)
5	550.472,412 404.503,315	6	550.474,106 404.507,878	4.867
6	550.474,106 404.507,878	1	550.476,89 404.513,448	6.227

** Lungimile segmentelor sunt determinate în planul de proiecție Stereo 70 și sunt rotunjite la 1 milimetru.

*** Distanța dintre puncte este formată din segmente cumulate ce sunt mai mici decât valoarea 1 milimetru.

**DATE DESPRE IMOBILUL NR. 542**

Oficiul de Cadastru și Publicitate Imobiliară PRAHOVA
Biroul de Cadastru și Publicitate Imobiliară Câmpina

A. Partea I. Descrierea imobilului

TEREN Intravilan

Adresa: Loc. Provita De Sus, Nr. 145, Jud. Prahova

Nr. Crt	Nr cadastral Nr. topografic	Suprafața* (mp)	Observații / Referințe
A1	21284	Din acte: 559 Masurata: 564	Sector cadastral:13 Teren imprejmuit;

Construcții

Crt	Nr cadastral Nr. topografic	Adresa	Observații / Referințe
A1.1	21284-C1	Loc. Provita De Sus, Nr. 145, Jud. Prahova	Nr. niveluri:2; S. construita la sol:117 mp; Locuinta (Beci+P) cu Sc beci = 14.00mp., Sc parter = 117.00mp.

B. Partea II. Proprietari și acte

Inscrieri privitoare la dreptul de proprietate și alte drepturi reale		Referințe
25510 / 18/10/2019		
Act Notarial nr. 2281, din 17/10/2019 emis de NP Musat Roxana Andreea;		
B2	Intabulare, drept de PROPRIETATEcumparare ca bun propriu, dobandit prin Conventie, cota actuala 1/1, cota initiala 1/1 1) COSMOIU CONSTANTIN MARIUS	A1, A1.1
B3	se noteaza interdictia de instrainare si grevare asupra imobilului	A1, A1.1

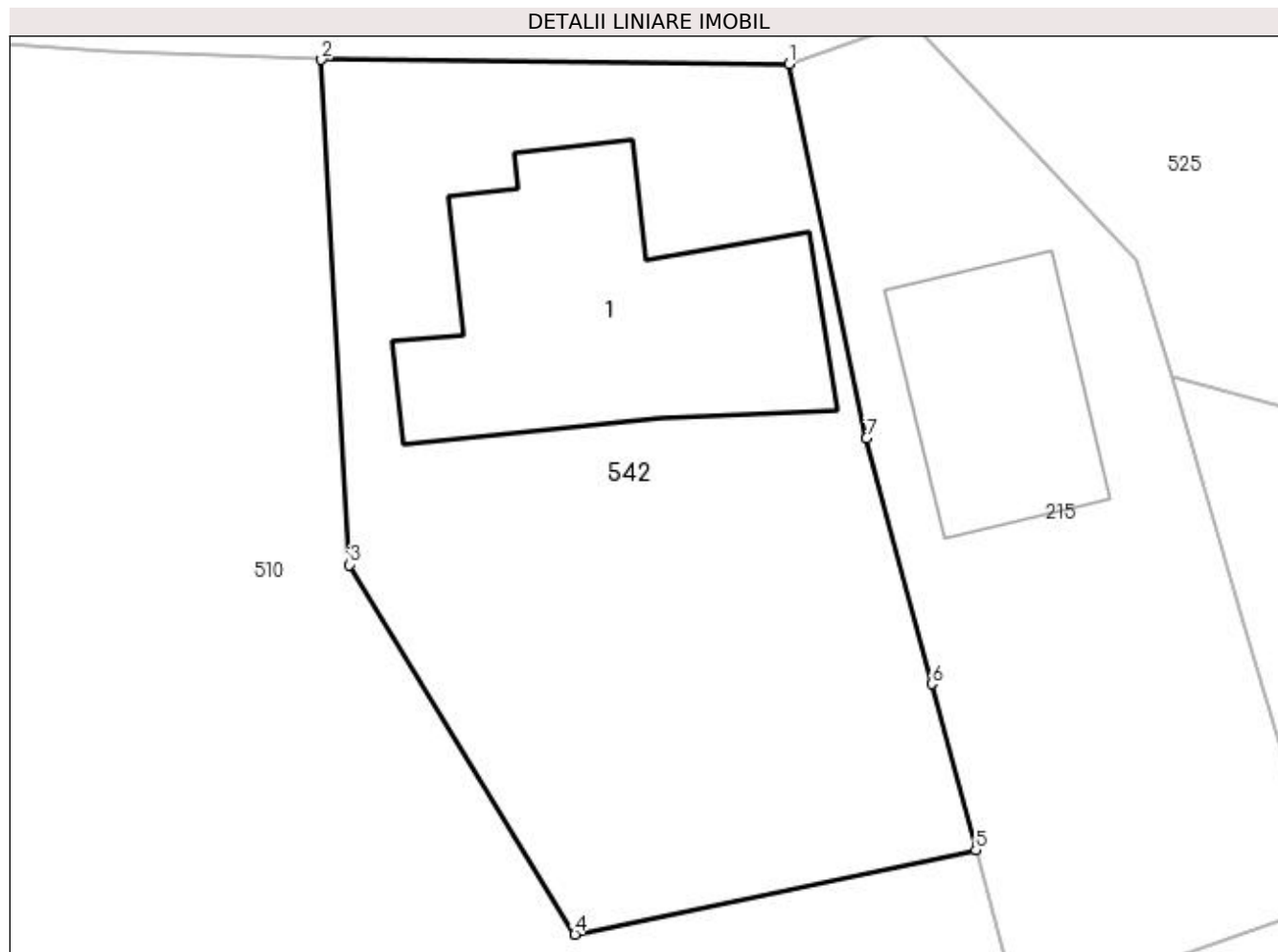
C. Partea III. SARCINI

Inscrieri privind dezmembramintele dreptului de proprietate, drepturi reale de garanție și sarcini		Referințe
25510 / 18/10/2019		
Act Notarial nr. 2281, din 17/10/2019 emis de NP Musat Roxana Andreea;		
C1	Intabulare, drept de UZUFRACT VIAGER, dobandit prin Conventie, cota actuala 1/1, cota initiala 1/1 1) COSMOIU ION 2) COSMOIU ANICA	A1, A1.1

Teren

Nr cadastral	Suprafața (mp)*	Observații / Referințe
21284	Din acte: 559 Masurata: 564	

* Suprafața este determinată în planul de proiecție Stereo 70.



Date referitoare la teren

Crt	Categorie folosință	Intra vilan	Suprafața (mp)	Tarla	Parcelă	Nr. topo	Observații / Referințe
1	curți constructii	DA	564	16	495,496,498	-	

Date referitoare la construcții

Crt	Număr	Destinație construcție	Supraf. (mp)	Situație juridică	Observații / Referințe
A1.1	21284-C1	construcții de locuințe	Din acte: 0 Masurata: 117	Cu acte	Nr. niveluri:2; S. construita la sol:117 mp; Locuinta (Beci+P) cu Sc beci = 14.00mp., Sc parter = 117.00mp.

Lungime Segmente

1) Valorile lungimilor segmentelor sunt obținute din proiecție în plan.

Punct început	X / Y	Punct sfârșit	X / Y	Lungime segment (** (m)
1	550.390,253 404.536,643	2	550.373,048 404.536,798	17.206
2	550.373,048 404.536,798	3	550.374,084 404.518,209	18.618
3	550.374,084 404.518,209	4	550.382,375 404.504,612	15.925

Punct început	X / Y	Punct sfârşit	X / Y	Lungime segment (** (m)
4	550.382,375 404.504,612	5	550.397,131 404.507,721	15.08
5	550.397,131 404.507,721	6	550.395,512 404.513,821	6.311
6	550.395,512 404.513,821	7	550.393,112 404.522,865	9.357
7	550.393,112 404.522,865	1	550.390,253 404.536,643	14.072

** Lungimile segmentelor sunt determinate în planul de proiecție Stereo 70 și sunt rotunjite la 1 milimetru.

*** Distanța dintre puncte este formată din segmente cumulate ce sunt mai mici decât valoarea 1 milimetru.

**DATE DESPRE IMOBILUL NR. 543**

Oficiul de Cadastru și Publicitate Imobiliară PRAHOVA
Biroul de Cadastru și Publicitate Imobiliară Câmpina

A. Partea I. Descrierea imobilului

TEREN Intravilan

Adresa: Loc. Provita De Sus, Nr. 3, Jud. Prahova

Nr. Crt	Nr cadastral Nr. topografic	Suprafața* (mp)	Observații / Referințe
A1		748	Sector cadastral:16 Teren imprejmuit;

Construcții

Crt	Nr cadastral Nr. topografic	Adresa	Observații / Referințe
A1.1		Loc. Provita De Sus, Nr. 3, Jud. Prahova	Nr. niveluri:1; S. construita la sol:106 mp; S. construita desfasurata:106 mp; Locuință (P) din lemn, acoperită cu țiglă, anul edificării 1920.
A1.2		Loc. Provita De Sus, Nr. 3, Jud. Prahova	Nr. niveluri:1; S. construita la sol:64 mp; S. construita desfasurata:64 mp; Anexă (P) din lemn, acoperită cu tablă, anul edificării 1920.

B. Partea II. Proprietari și acte

Inscrieri privitoare la dreptul de proprietate și alte drepturi reale		Referințe
/		
Act Notarial nr. CM 1083, din 27/11/1996 emis de BN MUSAT MARGARIT-SAVULESCU VASILE-IVAN MIHAELA;		
B1	Intabulare, drept de PROPRIETATE, dobândit prin Succesiune, cota actuala 1/1, cota initiala 1/1 1) NECULA ION	A1, A1.1, A1.2

C. Partea III. SARCINI .

Inscrieri privind dezmembramintele dreptului de proprietate, drepturi reale de garanție și sarcini	Referințe
NU SUNT	

Anexa Nr. 1 La Partea I**Teren**

Nr cadastral	Suprafața (mp)*	Observații / Referințe
	748	

* Suprafața este determinată în planul de proiecție Stereo 70.

**Date referitoare la teren**

Crt	Categorie folosință	Intra vilan	Suprafața (mp)	Tarla	Parcelă	Nr. topo	Observații / Referințe
1	curți construcții	DA	523	23	742	-	
2	arabil	DA	225	23	-	-	

Date referitoare la construcții

Crt	Număr	Destinație construcție	Supraf. (mp)	Situație juridică	Observații / Referințe
A1.1		construcții de locuințe	106	Cu acte	Nr. niveluri:1; S. construita la sol:106 mp; S. construita desfasurata:106 mp; Locuință (P) din lemn, acoperită cu țiglă, anul edificării 1920.
A1.2		construcții anexa	64	Cu acte	Nr. niveluri:1; S. construita la sol:64 mp; S. construita desfasurata:64 mp; Anexă (P) din lemn, acoperită cu tablă, anul edificării 1920.

Lungime Segmente

1) Valorile lungimilor segmentelor sunt obținute din proiecție în plan.

Punct început	X / Y	Punct sfârșit	X / Y	Lungime segment (** (m))
1	551.214,13 403.448,425	2	551.219,449 403.446,288	5.732

Punct început	X / Y	Punct sfârșit	X / Y	Lungime segment (** (m)
2	551.219,449 403.446,288	3	551.230,811 403.442,945	11.844
3	551.230,811 403.442,945	4	551.234,038 403.447,854	5.875
4	551.234,038 403.447,854	5	551.241,992 403.454,831	10.58
5	551.241,992 403.454,831	6	551.246,552 403.463,535	9.826
6	551.246,552 403.463,535	7	551.248,126 403.465,981	2.909
7	551.248,126 403.465,981	8	551.254,452 403.473,372	9.729
8	551.254,452 403.473,372	9	551.240,034 403.483,724	17.749
9	551.240,034 403.483,724	10	551.235,682 403.478,628	6.701
10	551.235,682 403.478,628	11	551.231,79 403.474,069	5.994
11	551.231,79 403.474,069	12	551.226,47 403.467,043	8.813
12	551.226,47 403.467,043	13	551.223,291 403.462,844	5.267
13	551.223,291 403.462,844	1	551.214,13 403.448,425	17.083

** Lungimile segmentelor sunt determinate în planul de proiecție Stereo 70 și sunt rotunjite la 1 milimetru.

*** Distanța dintre puncte este formată din segmente cumulate ce sunt mai mici decât valoarea 1 milimetru.

**DATE DESPRE IMOBILUL NR. 544**

Oficiul de Cadastru și Publicitate Imobiliară PRAHOVA
Biroul de Cadastru și Publicitate Imobiliară Câmpina

A. Partea I. Descrierea imobilului

TEREN Intravilan

Nr. CF vechi:188
Nr. cadastral vechi:262

Adresa: Loc. Provita De Sus, Jud. Prahova

Nr. Crt	Nr cadastral Nr. topografic	Suprafața* (mp)	Observații / Referințe
A1	21030	Din acte: 0 Masurata: 3.027	Sector cadastral:13 Teren neimprejmuit;

B. Partea II. Proprietari și acte

Inscrieri privitoare la dreptul de proprietate și alte drepturi reale		Referințe
3663 / 15/09/2004		
Act Notarial nr. 4970, din 15/09/2004 emis de BNP Ivan M-Campina;		
B1	Intabulare, drept de PROPRIETATEcumparare ca bun comun, dobandit prin Conventie, cota actuala 1/1, cota initiala 1/1 1) ANTOCHI CONSTANTIN 2) ANTOCHI VICTORIA <i>OBSERVATII: (provenita din conversia CF 188)</i>	A1

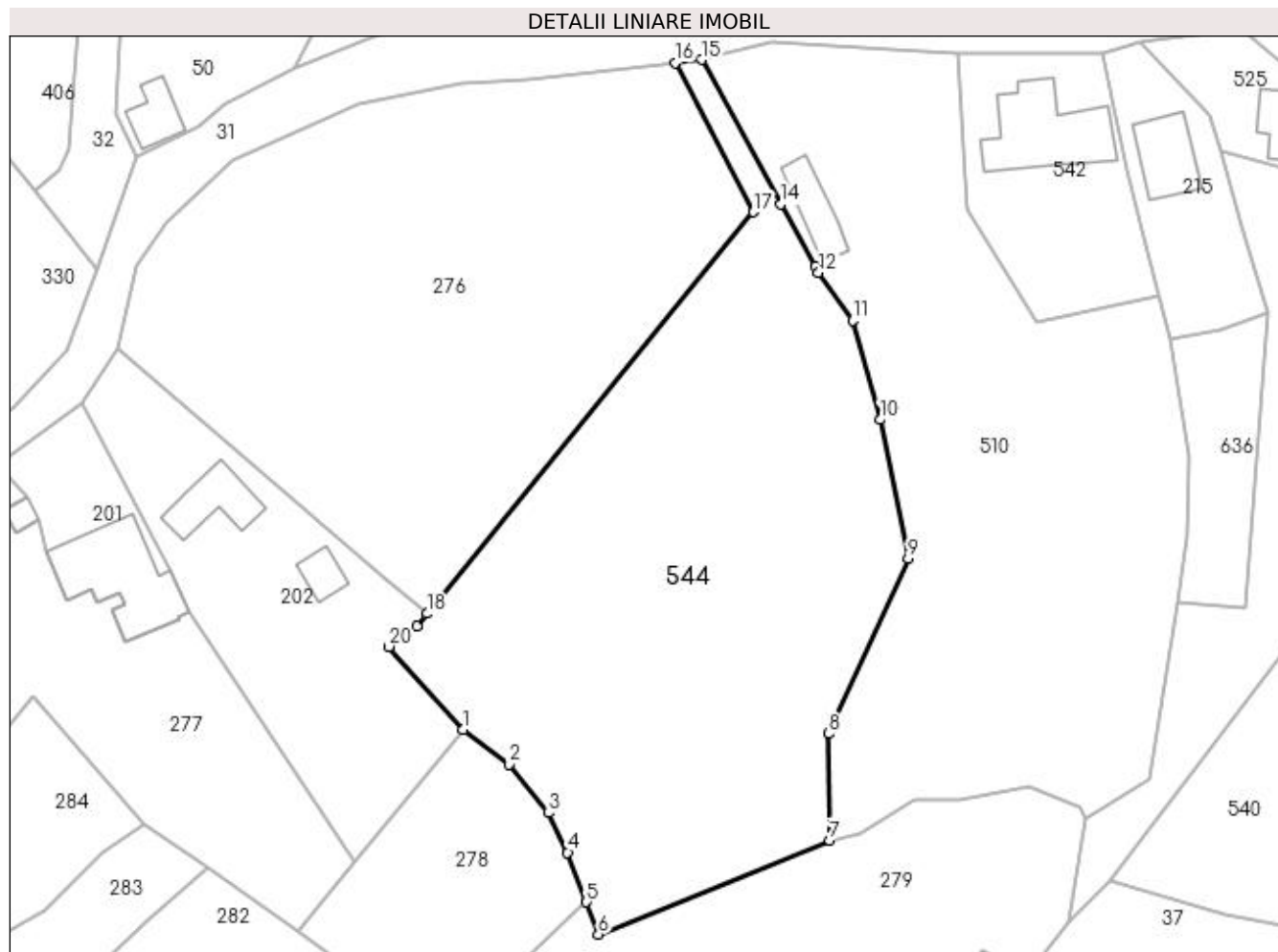
C. Partea III. SARCINI .

Inscrieri privind dezmembramintele dreptului de proprietate, drepturi reale de garanție și sarcini	Referințe
NU SUNT	

Anexa Nr. 1 La Partea I**Teren**

Nr cadastral	Suprafața (mp)*	Observații / Referințe
21030	Din acte: 0 Masurata: 3.027	

* Suprafața este determinată în planul de proiecție Stereo 70.

**Date referitoare la teren**

Crt	Categorie folosință	Intra vilan	Suprafața (mp)	Tarla	Parcelă	Nr. topo	Observații / Referințe
1	faneata	DA	3.027	16	493	-	

Lungime Segmente

1) Valorile lungimilor segmentelor sunt obținute din proiecție în plan.

Punct început	X / Y	Punct sfârșit	X / Y	Lungime segment (** (m)
1	550.314,005 404.456,052	2	550.319,53 404.451,948	6.882
2	550.319,53 404.451,948	3	550.324,206 404.446,137	7.459
3	550.324,206 404.446,137	4	550.326,486 404.441,409	5.249
4	550.326,486 404.441,409	5	550.328,718 404.435,494	6.322
5	550.328,718 404.435,494	6	550.330,167 404.431,651	4.107

Punct început	X / Y	Punct sfârşit	X / Y	Lungime segment (** (m)
6	550.330,167 404.431,651	7	550.357,748 404.442,859	29.771
7	550.357,748 404.442,859	8	550.357,637 404.455,582	12.723
8	550.357,637 404.455,582	9	550.367,123 404.476,478	22.948
9	550.367,123 404.476,478	10	550.363,8 404.493,026	16.878
10	550.363,8 404.493,026	11	550.360,489 404.504,894	12.321
11	550.360,489 404.504,894	12	550.356,422 404.510,612	7.017
12	550.356,422 404.510,612	13	550.356,027 404.511,329	0.819
13	550.356,027 404.511,329	14	550.351,928 404.518,776	8.501
14	550.351,928 404.518,776	15	550.342,459 404.535,976	19.634
15	550.342,459 404.535,976	16	550.339,291 404.535,604	3.19
16	550.339,291 404.535,604	17	550.348,641 404.517,802	20.108
17	550.348,641 404.517,802	18	550.309,692 404.469,91	61.731
18	550.309,692 404.469,91	19	550.308,475 404.468,413	1.929
19	550.308,475 404.468,413	20	550.305,174 404.465,969	4.107
20	550.305,174 404.465,969	1	550.314,005 404.456,052	13.279

** Lungimile segmentelor sunt determinate în planul de proiecție Stereo 70 și sunt rotunjite la 1 milimetru.

*** Distanța dintre puncte este formată din segmente cumulate ce sunt mai mici decât valoarea 1 milimetru.

**DATE DESPRE IMOBILUL NR. 545**

Oficiul de Cadastru și Publicitate Imobiliară PRAHOVA
Biroul de Cadastru și Publicitate Imobiliară Câmpina

A. Partea I. Descrierea imobilului

TEREN Extravilan

Adresa: Jud. Prahova

Nr. Crt	Nr cadastral Nr. topografic	Suprafața* (mp)	Observații / Referințe
A1		1.200	Sector cadastral:13 Teren neimprejmut;

B. Partea II. Proprietari și acte

Inscrieri privitoare la dreptul de proprietate și alte drepturi reale		Referințe
/		
Act Notarial nr. CM 153, din 19/03/2008 emis de BN IVAN MIHAELA-SAVULESCU VASILE;		
B1	Intabulare, drept de PROPRIETATE, dobandit prin Succesiune, cota actuala 2/8, cota initiala 1/1 1) GORAN GHEORGHE	A1
B2	Intabulare, drept de PROPRIETATE, dobandit prin Succesiune, cota actuala 3/8, cota initiala 1/1 1) ANGHEL MARIA	A1
B3	Intabulare, drept de PROPRIETATE, dobandit prin Succesiune, cota actuala 3/8, cota initiala 1/1 1) GORAN GHEORGHE	A1

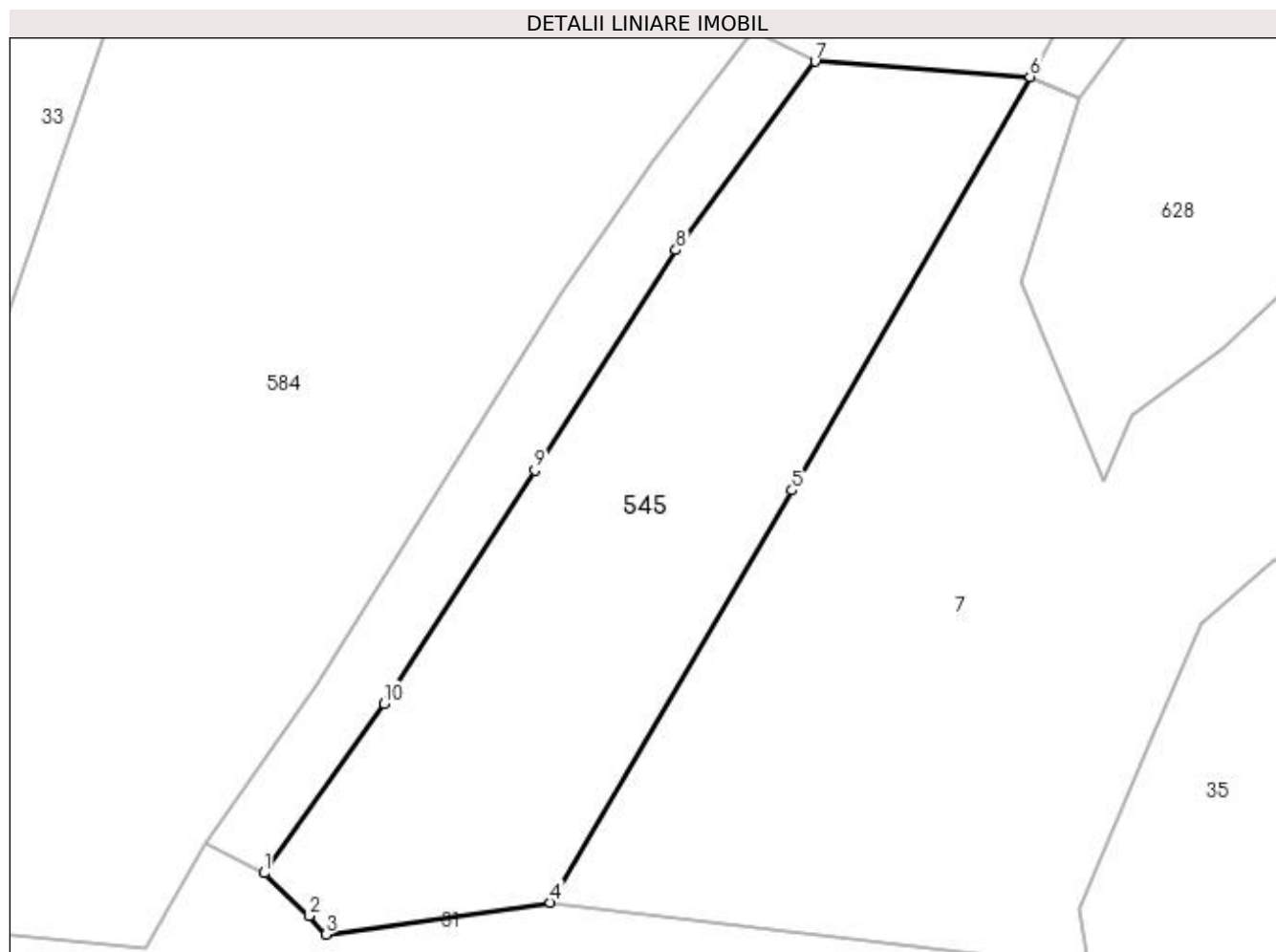
C. Partea III. SARCINI .

Inscrieri privind dezmembramintele dreptului de proprietate, drepturi reale de garanție și sarcini	Referințe
NU SUNT	

Anexa Nr. 1 La Partea I**Teren**

Nr cadastral	Suprafața (mp)*	Observații / Referințe
	1.200	

* Suprafața este determinată în planul de proiecție Stereo 70.

**Date referitoare la teren**

Crt	Categorie folosință	Intra vilan	Suprafața (mp)	Tarla	Parcelă	Nr. topo	Observații / Referințe
1	faneata	NU	1.200	7	901/5	-	

Lungime Segmente

1) Valorile lungimilor segmentelor sunt obținute din proiecție în plan.

Punct început	X / Y	Punct sfârșit	X / Y	Lungime segment (** (m)
1	550.391,281 404.547,093	2	550.394,532 404.543,974	4.505
2	550.394,532 404.543,974	3	550.395,76 404.542,63	1.821
3	550.395,76 404.542,63	4	550.412,069 404.544,953	16.474
4	550.412,069 404.544,953	5	550.429,637 404.574,895	34.715
5	550.429,637 404.574,895	6	550.446,928 404.604,939	34.664

Punct început	X / Y	Punct sfârșit	X / Y	Lungime segment (** (m)
6	550.446,928 404.604,939	7	550.431,318 404.606,042	15.649
7	550.431,318 404.606,042	8	550.421,201 404.592,354	17.021
8	550.421,201 404.592,354	9	550.410,943 404.576,337	19.02
9	550.410,943 404.576,337	10	550.399,97 404.559,405	20.177
10	550.399,97 404.559,405	1	550.391,281 404.547,093	15.069

** Lungimile segmentelor sunt determinate în planul de proiecție Stereo 70 și sunt rotunjite la 1 milimetru.

*** Distanța dintre puncte este formată din segmente cumulate ce sunt mai mici decât valoarea 1 milimetru.

**DATE DESPRE IMOBILUL NR. 546**

Oficiul de Cadastru și Publicitate Imobiliară PRAHOVA
Biroul de Cadastru și Publicitate Imobiliară Câmpina

A. Partea I. Descrierea imobilului

TEREN Extravilan

Nr. CF vechi:378(e:378)

Nr. cadastral vechi:460

Adresa: Jud. Prahova

Nr. Crt	Nr cadastral Nr. topografic	Suprafata* (mp)	Observatii / Referinte
A1	20031	Din acte: 5.400 Masurata: 5.443	Sector cadastral:13 Teren neimprejmuit;

B. Partea II. Proprietari și acte

Inscrieri privitoare la dreptul de proprietate și alte drepturi reale	Referințe
14790 / 19/12/2006	
Act Notarial nr. 3257, din 18/12/2006 emis de NP DOINA ELENA DOBRA;	
B4	A1
Intabulare, drept de PROPRIETATEcumparare, dobandit prin Conventie, cota actuala 1/1, cota initiala 1/1 1) SC ROMCO SYSTEM SRL, CIF:15315902	

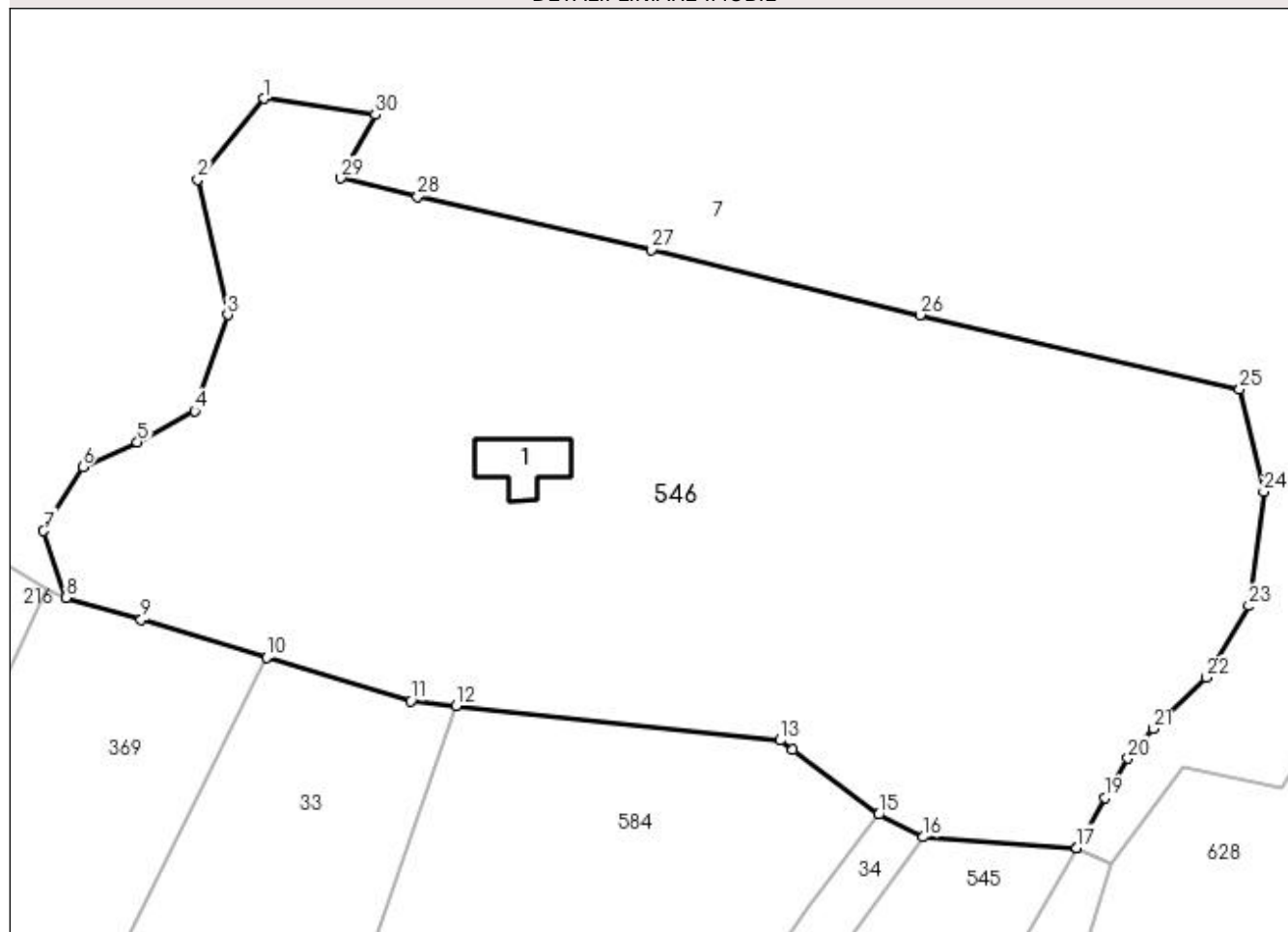
C. Partea III. SARCINI .

Inscrieri privind dezmembramintele dreptului de proprietate, drepturi reale de garanție și sarcini	Referințe
NU SUNT	

Anexa Nr. 1 La Partea I**Teren**

Nr cadastral	Suprafața (mp)*	Observații / Referințe
20031	Din acte: 5.400 Masurata: 5.443	

* Suprafața este determinată în planul de proiecție Stereo 70.

DETALII LINIARE IMOBIL**Date referitoare la teren**

Crt	Categorie folosință	Intravilan	Suprafața (mp)	Tarla	Parcelă	Nr. topo	Observații / Referințe
1	curți construcții	NU	260	7	901/7	-	
2	curți construcții	NU	338	7	853, 854, 854/1	-	
3	arabil	NU	251	7	852	-	
4	faneata	NU	4.594	7	851	-	

Date referitoare la construcții

Crt	Număr	Destinație construcție	Supraf. (mp)	Situație juridică	Observații / Referințe
A1.1		construcții de locuințe	45	Fara acte	Nr. niveluri:1; S. construita la sol:45 mp; C1-Locuinta

Lungime Segmente

1) Valorile lungimilor segmentelor sunt obținute din proiecție în plan.

Punct început	X / Y	Punct sfârșit	X / Y	Lungime segment (** (m))
1	550.364,042 404.681,324	2	550.357,25 404.673,09	10.674

Punct început	X / Y	Punct sfârșit	X / Y	Lungime segment (** (m))
2	550.357,25 404.673,09	3	550.360,318 404.659,28	14.147

Punct început	X / Y	Punct sfârșit	X / Y	Lungime segment (** (m)
3	550.360,318 404.659,28	4	550.356,972 404.649,481	10.355
5	550.351,101 404.646,299	6	550.345,514 404.643,761	6.136
7	550.341,53 404.637,236	8	550.343,812 404.630,445	7.164
9	550.351,495 404.628,196	10	550.364,277 404.624,338	13.352
11	550.379,009 404.619,891	12	550.383,614 404.619,401	4.631
13	550.416,681 404.615,885	14	550.417,987 404.614,907	1.632
15	550.426,767 404.608,332	16	550.431,318 404.606,042	5.095
17	550.446,928 404.604,939	18	550.446,929 404.604,94	0.001
19	550.449,871 404.610,059	20	550.452,169 404.614,057	4.611
21	550.454,726 404.617,082	22	550.460,162 404.622,304	7.538
23	550.464,522 404.629,6	24	550.466,048 404.641,259	11.758
25	550.463,586 404.651,706	26	550.430,954 404.659,263	33.496
27	550.403,564 404.665,944	28	550.379,706 404.671,338	24.46
29	550.371,836 404.673,211	30	550.375,378 404.679,685	7.38

Punct început	X / Y	Punct sfârșit	X / Y	Lungime segment (** (m)
4	550.356,972 404.649,481	5	550.351,101 404.646,299	6.678
6	550.345,514 404.643,761	7	550.341,53 404.637,236	7.645
8	550.343,812 404.630,445	9	550.351,495 404.628,196	8.005
10	550.364,277 404.624,338	11	550.379,009 404.619,891	15.389
12	550.383,614 404.619,401	13	550.416,681 404.615,885	33.253
14	550.417,987 404.614,907	15	550.426,767 404.608,332	10.969
16	550.431,318 404.606,042	17	550.446,928 404.604,939	15.649
18	550.446,929 404.604,94	19	550.449,871 404.610,059	5.904
20	550.452,169 404.614,057	21	550.454,726 404.617,082	3.961
22	550.460,162 404.622,304	23	550.464,522 404.629,6	8.499
24	550.466,048 404.641,259	25	550.463,586 404.651,706	10.733
26	550.430,954 404.659,263	27	550.403,564 404.665,944	28.193
28	550.379,706 404.671,338	29	550.371,836 404.673,211	8.09
30	550.375,378 404.679,685	1	550.364,042 404.681,324	11.454

** Lungimile segmentelor sunt determinate în planul de proiecție Stereo 70 și sunt rotunjite la 1 milimetru.

*** Distanța dintre puncte este formată din segmente cumulate ce sunt mai mici decât valoarea 1 milimetru.

**DATE DESPRE IMOBILUL NR. 547**

Oficiul de Cadastru și Publicitate Imobiliară PRAHOVA
Biroul de Cadastru și Publicitate Imobiliară Câmpina

A. Partea I. Descrierea imobilului

TEREN Intravilan

Nr. CF vechi:19(e:19)
Nr. cadastral vechi:114

Adresa: Loc. Provita De Sus, Jud. Prahova

Nr. Crt	Nr cadastral Nr. topografic	Suprafața* (mp)	Observații / Referințe
A1	20353	Din acte: 2.062 Masurata: 1.975	Sector cadastral:13 Teren neimprejmuit;

B. Partea II. Proprietari și acte

Inscrieri privitoare la dreptul de proprietate și alte drepturi reale		Referințe
20122 / 25/09/2008		
Act Notarial nr. 4741, din 24/09/2008 emis de NP MUISAT MARGARIT;		
B3	Intabulare, drept de PROPRIETATEcumparare, dobandit prin Conventie, cota actuala 1/2, cota initiala 1/1 1) TRIFAN EMILIA	A1
34498 / 31/08/2021		
Act Notarial nr. 41, din 30/08/2021 emis de Tatomir-Suciu Cristina-Maria;		
B4	Intabulare, drept de PROPRIETATE, dobandit prin Succesiune, cota actuala 1/2, cota initiala 1/2 1) TRIFAN EMILIA	A1

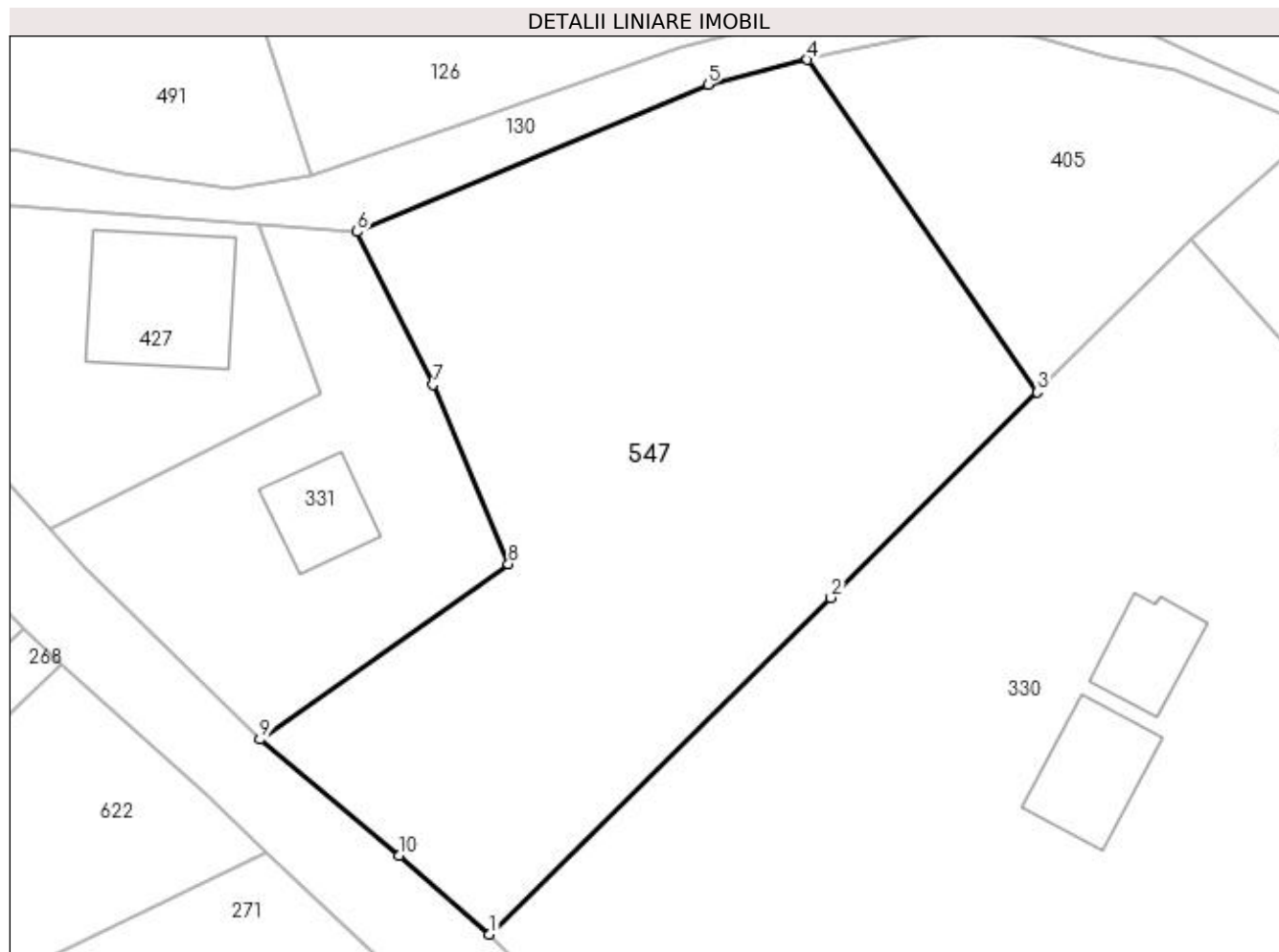
C. Partea III. SARCINI .

Inscrieri privind dezmembramintele dreptului de proprietate, drepturi reale de garanție și sarcini	Referințe
NU SUNT	

Anexa Nr. 1 La Partea I**Teren**

Nr cadastral	Suprafața (mp)*	Observații / Referințe
20353	Din acte: 2.062 Masurata: 1.975	

* Suprafața este determinată în planul de proiecție Stereo 70.

**Date referitoare la teren**

Crt	Categorie folosință	Intra vilan	Suprafața (mp)	Tarla	Parcelă	Nr. topo	Observații / Referințe
1	faneata	DA	1.975	8	331	-	

Lungime Segmente

1) Valorile lungimilor segmentelor sunt obținute din proiecție în plan.

Punct început	X / Y	Punct sfârșit	X / Y	Lungime segment (** (m)
1	550.172,703 404.507,06	2	550.198,805 404.532,795	36.655
2	550.198,805 404.532,795	3	550.214,579 404.548,489	22.251
3	550.214,579 404.548,489	4	550.197,012 404.573,907	30.898
4	550.197,012 404.573,907	5	550.189,401 404.572,021	7.841
5	550.189,401 404.572,021	6	550.162,597 404.560,762	29.073

Punct început	X / Y	Punct sfârșit	X / Y	Lungime segment (** (m)
6	550.162,597 404.560,762	7	550.168,378 404.549,071	13.042
7	550.168,378 404.549,071	8	550.174,154 404.535,373	14.866
8	550.174,154 404.535,373	9	550.155,171 404.521,951	23.249
9	550.155,171 404.521,951	10	550.165,837 404.513,088	13.868
10	550.165,837 404.513,088	1	550.172,703 404.507,06	9.137

** Lungimile segmentelor sunt determinate în planul de proiecție Stereo 70 și sunt rotunjite la 1 milimetru.

*** Distanța dintre puncte este formată din segmente cumulate ce sunt mai mici decât valoarea 1 milimetru.

**DATE DESPRE IMOBILUL NR. 548**

Oficiul de Cadastru și Publicitate Imobiliară PRAHOVA
Biroul de Cadastru și Publicitate Imobiliară Câmpina

A. Partea I. Descrierea imobilului

TEREN Intravilan

Adresa: Loc. Provita De Sus, Jud. Prahova

Nr. Crt	Nr cadastral Nr. topografic	Suprafața* (mp)	Observații / Referințe
A1		2.860	Sector cadastral:13 Teren imprejmuit;

B. Partea II. Proprietari și acte

Inscrieri privitoare la dreptul de proprietate și alte drepturi reale		Referințe
/		
Act Normativ nr. Legea 7, din 13/03/1996 emis de PARLAMENTUL ROMÂNIEI;		
B1	Inscrierea provizorie, drept de PROPRIETATE, dobandit prin Lege, cota actuala 1/1, cota initiala 1/1	A1
1) COMUNA PROVIȚA DE SUS, CIF:2845362, PROPRIETAR NEIDENTIFICAT		

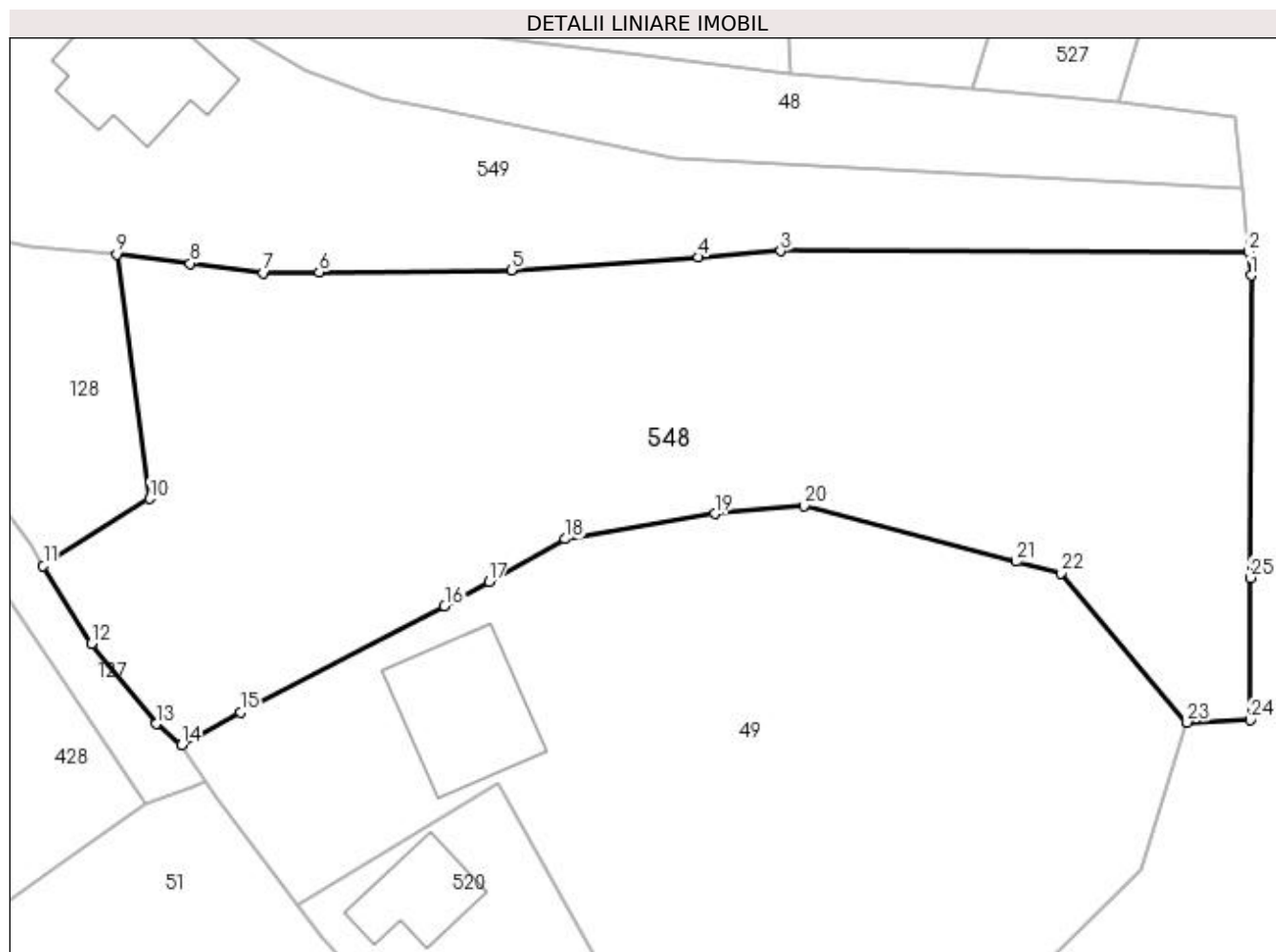
C. Partea III. SARCINI .

Inscrieri privind dezmembramintele dreptului de proprietate, drepturi reale de garanție și sarcini	Referințe
NU SUNT	

Anexa Nr. 1 La Partea I**Teren**

Nr cadastral	Suprafața (mp)*	Observații / Referințe
	2.860	

* Suprafața este determinată în planul de proiecție Stereo 70.

**Date referitoare la teren**

Crt	Categorie folosință	Intra vilan	Suprafața (mp)	Tarla	Parcelă	Nr. topo	Observații / Referințe
1	livada	DA	2.860	8	304	-	

Lungime Segmente

1) Valorile lungimilor segmentelor sunt obținute din proiecție în plan.

Punct început	X / Y	Punct sfârșit	X / Y	Lungime segment (** (m)
1	550.334,919 404.712,004	2	550.334,72 404.714,033	2.039
3	550.294,646 404.714,113	4	550.287,599 404.713,557	7.069
5	550.271,597 404.712,481	6	550.255,148 404.712,286	16.45
7	550.250,369 404.712,229	8	550.244,088 404.713,029	6.332
9	550.237,807 404.713,828	10	550.240,625 404.692,894	21.123

Punct început	X / Y	Punct sfârșit	X / Y	Lungime segment (** (m)
2	550.334,72 404.714,033	3	550.294,646 404.714,113	40.074
4	550.287,599 404.713,557	5	550.271,597 404.712,481	16.038
6	550.255,148 404.712,286	7	550.250,369 404.712,229	4.779
8	550.244,088 404.713,029	9	550.237,807 404.713,828	6.332
10	550.240,625 404.692,894	11	550.231,505 404.687,161	10.772

Punct început	X / Y	Punct sfârşit	X / Y	Lungime segment (** (m)
11	550.231,505 404.687,161	12	550.235,631 404.680,51	7.827
13	550.241,189 404.673,647	14	550.243,366 404.671,835	2.832
15	550.248,384 404.674,632	16	550.265,874 404.683,718	19.709
17	550.269,672 404.685,824	18	550.276,212 404.689,452	7.479
19	550.288,995 404.691,629	20	550.296,65 404.692,286	7.683
21	550.314,813 404.687,528	22	550.318,63 404.686,528	3.946
23	550.329,443 404.673,785	24	550.334,826 404.673,981	5.387
25	550.334,855 404.686,131	1	550.334,919 404.712,004	25.873

Punct început	X / Y	Punct sfârşit	X / Y	Lungime segment (** (m)
12	550.235,631 404.680,51	13	550.241,189 404.673,647	8.831
14	550.243,366 404.671,835	15	550.248,384 404.674,632	5.745
16	550.265,874 404.683,718	17	550.269,672 404.685,824	4.343
18	550.276,212 404.689,452	19	550.288,995 404.691,629	12.967
20	550.296,65 404.692,286	21	550.314,813 404.687,528	18.776
22	550.318,63 404.686,528	23	550.329,443 404.673,785	16.712
24	550.334,826 404.673,981	25	550.334,855 404.686,131	12.15

** Lungimile segmentelor sunt determinate în planul de proiecție Stereo 70 și sunt rotunjite la 1 milimetru.

*** Distanța dintre puncte este formată din segmente cumulate ce sunt mai mici decât valoarea 1 milimetru.

**DATE DESPRE IMOBILUL NR. 549**

Oficiul de Cadastru și Publicitate Imobiliară PRAHOVA
Biroul de Cadastru și Publicitate Imobiliară Câmpina

A. Partea I. Descrierea imobilului

TEREN Intravilan

Nr. CF vechi:103
Nr. cadastral vechi:145

Adresa: Loc. Provita De Sus, Str Goranesti, Jud. Prahova

Nr. Crt	Nr cadastral Nr. topografic	Suprafața* (mp)	Observații / Referințe
A1	20916	1.430	Sector cadastral:13 Teren neimprejmuit;

Construcții

Crt	Nr cadastral Nr. topografic	Adresa	Observații / Referințe
A1.1	20916-C1	Loc. Provita De Sus, Str Goranesti, Jud. Prahova	Nr. niveluri:1; S. construita la sol:122 mp; C1-locuinta, beci su- 15,08 mp

B. Partea II. Proprietari și acte

Inscrieri privitoare la dreptul de proprietate și alte drepturi reale		Referințe
3124 / 12/09/2002		
Act Notarial nr. 3990, din 06/09/2002 emis de NP Savulescu Vasile (act administrativ nr 85 din 09.11.2022, emis de Ilie Adina Doina;act administrativ nr 2517228 din 09.11.2022, emis de Ilie Adina Doina);		
B1	Intabulare, drept de PROPRIETATEcumparare, dobandit prin Conventie, cota actuala 1/2, cota initiala 1/1 1) MIHAILOV MONICA VIRGINIA OBSERVATII: (provenita din conversia CF 103)	A1, A1.1
51291 / 10/11/2022		
Act Notarial nr. 85, din 09/11/2022 emis de Ilie Adina Doina (act administrativ nr 85 din 09.11.2022, emis de Ilie Adina Doina;act administrativ nr 2517228 din 09.11.2022, emis de Ilie Adina Doina);		
B2	Intabulare, drept de PROPRIETATE, dobandit prin Succesiune, cota actuala 1/8, cota initiala 1/8 1) MIHAILOV MONICA VIRGINIA	A1, A1.1
B3	Intabulare, drept de PROPRIETATE, dobandit prin Succesiune, cota actuala 3/8, cota initiala 3/8 1) MIHAILOV ANDREI-NICOLAE	A1, A1.1

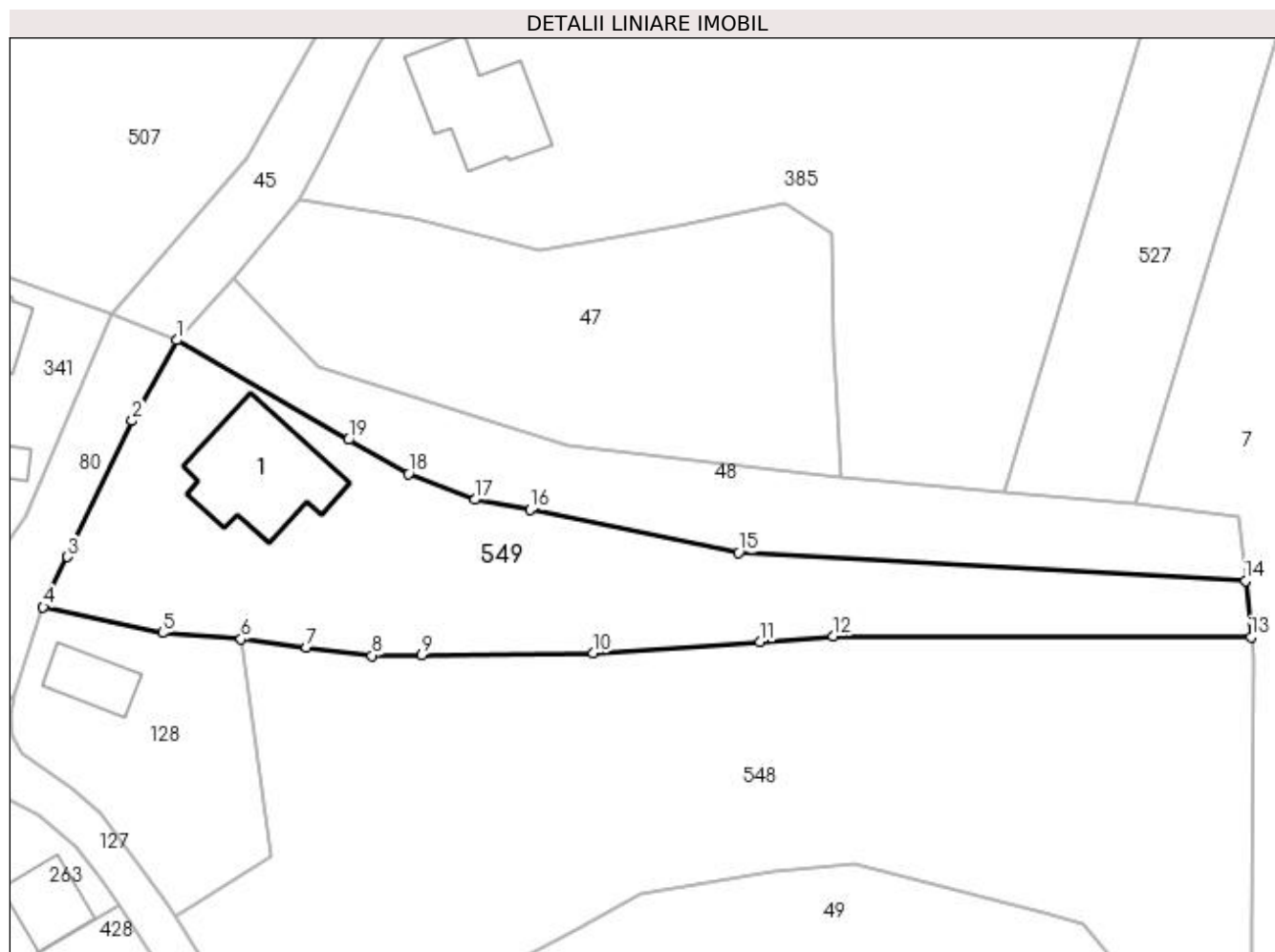
C. Partea III. SARCINI

Inscrieri privind dezmembramintele dreptului de proprietate, drepturi reale de garanție și sarcini		Referințe
3124 / 12/09/2002		
Act Notarial nr. 3990, din 06/09/2002 emis de NP Savulescu Vasile (act administrativ nr 85 din 09.11.2022, emis de Ilie Adina Doina;act administrativ nr 2517228 din 09.11.2022, emis de Ilie Adina Doina);		
C1	Intabulare, drept de HABITATIE 1) MIHAI MARIA OBSERVATII: (provenita din conversia CF 103)	A1, A1.1
C2	se noteaza predarea posesiei pana la data de 10.10.2002 OBSERVATII: (provenita din conversia CF 103)	A1, A1.1

Anexa Nr. 1 La Partea I**Teren**

Nr cadastral	Suprafața (mp)*	Observații / Referințe
20916	1.430	

* Suprafața este determinată în planul de proiecție Stereo 70.

**Date referitoare la teren**

Crt	Categorie folosință	Intravilan	Suprafața (mp)	Tarla	Parcelă	Nr. topo	Observații / Referințe
1	curți construcții	DA	607	8	301	-	
2	arabil	DA	151	8	302	-	
3	faneata	DA	672	8	303	-	

Date referitoare la construcții

Crt	Număr	Destinație construcție	Supraf. (mp)	Situație juridică	Observații / Referințe
A1.1	20916-C1	construcții de locuințe	122	Cu acte	Nr. niveluri:1; S. construită la sol:122 mp; C1-locuința, beci su- 15,08 mp

Lungime Segmente

1) Valorile lungimilor segmentelor sunt obținute din proiecție în plan.

Punct început	X / Y	Punct sfârșit	X / Y	Lungime segment (** (m)
1	550.231,65 404.742,481	2	550.227,372 404.734,742	8.843
2	550.227,372 404.734,742	3	550.221,165 404.721,687	14.455

Punct început	X / Y	Punct sfârșit	X / Y	Lungime segment (** (m)
3	550.221,165 404.721,687	4	550.218,814 404.716,881	5.35
4	550.218,814 404.716,881	5	550.230,265 404.714,424	11.712
5	550.230,265 404.714,424	6	550.237,807 404.713,828	7.566
6	550.237,807 404.713,828	7	550.244,088 404.713,029	6.332
7	550.244,088 404.713,029	8	550.250,369 404.712,229	6.332
8	550.250,369 404.712,229	9	550.255,148 404.712,286	4.779
9	550.255,148 404.712,286	10	550.271,597 404.712,481	16.45
10	550.271,597 404.712,481	11	550.287,599 404.713,557	16.038
11	550.287,599 404.713,557	12	550.294,646 404.714,113	7.069
12	550.294,646 404.714,113	13	550.334,72 404.714,033	40.074
13	550.334,72 404.714,033	14	550.334,19 404.719,424	5.417
14	550.334,19 404.719,424	15	550.285,542 404.722,102	48.722
15	550.285,542 404.722,102	16	550.265,553 404.726,224	20.41
16	550.265,553 404.726,224	17	550.260,259 404.727,193	5.382
17	550.260,259 404.727,193	18	550.253,862 404.729,654	6.854
18	550.253,862 404.729,654	19	550.248,106 404.732,941	6.628
19	550.248,106 404.732,941	1	550.231,65 404.742,481	19.021

** Lungimile segmentelor sunt determinate în planul de proiecție Stereo 70 și sunt rotunjite la 1 milimetru.

*** Distanța dintre puncte este formată din segmente cumulate ce sunt mai mici decât valoarea 1 milimetru.

**DATE DESPRE IMOBILUL NR. 550**

Oficiul de Cadastru și Publicitate Imobiliară PRAHOVA
Biroul de Cadastru și Publicitate Imobiliară Câmpina

A. Partea I. Descrierea imobilului

TEREN Necunoscut

Adresa: Loc. Provita De Sus, Jud. Prahova

Nr. Crt	Nr cadastral Nr. topografic	Suprafața* (mp)	Observații / Referințe
A1		2.069	Sector cadastral:13 Teren neimprejmuit;

B. Partea II. Proprietari și acte

Inscrieri privitoare la dreptul de proprietate și alte drepturi reale		Referințe
/		
Act Normativ nr. Legea 7, din 13/03/1996 emis de PARLAMENTUL ROMÂNIEI;		
B1	Inscrierea provizorie, drept de PROPRIETATE, dobandit prin Lege, cota actuala 1/1, cota initiala 1/1 1) COMUNA PROVIȚA DE SUS, CIF:2845362, PROPRIETAR NEIDENTIFICAT	A1

C. Partea III. SARCINI .

Inscrieri privind dezmembramintele dreptului de proprietate, drepturi reale de garanție și sarcini	Referințe
NU SUNT	

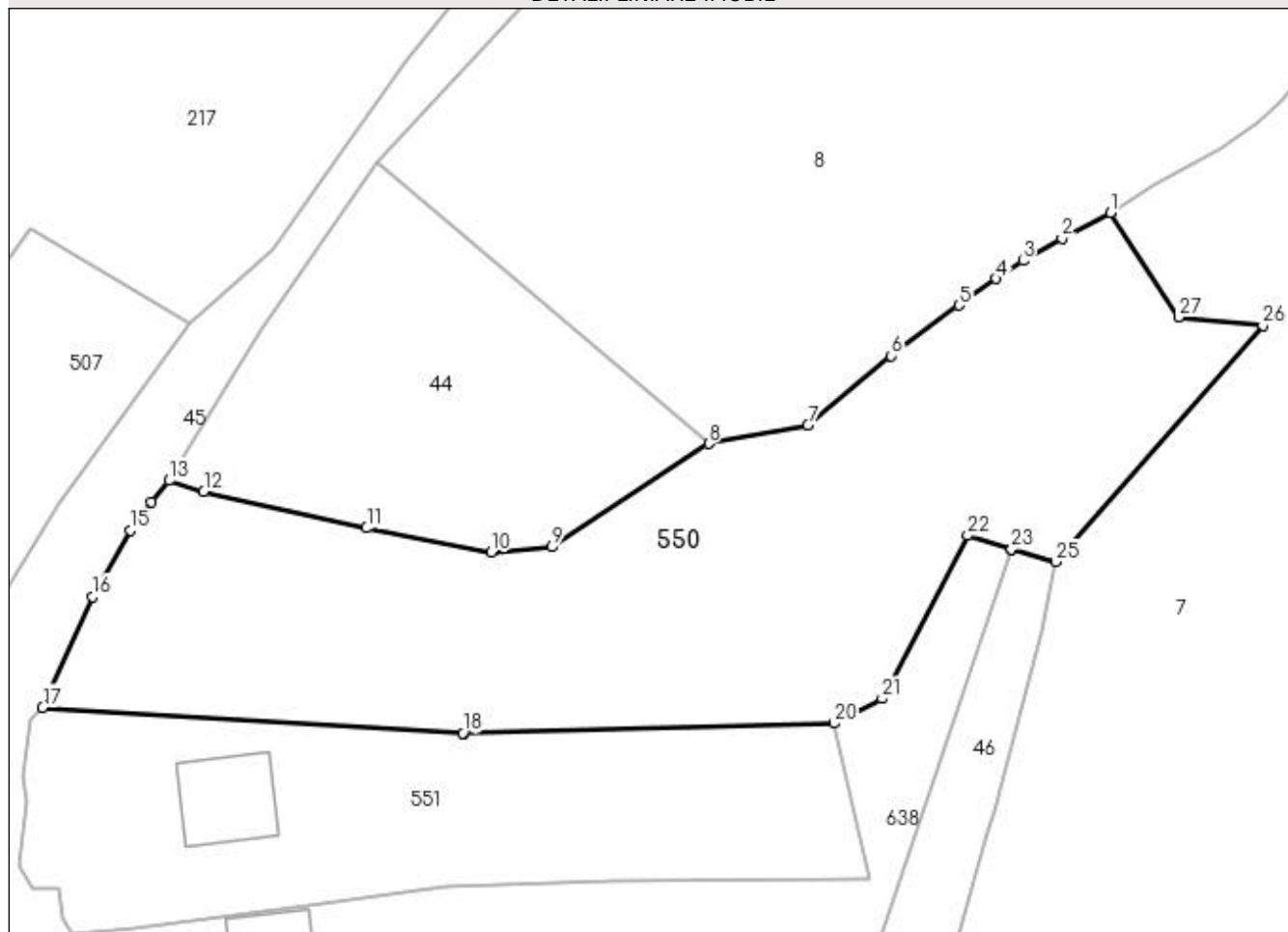
Anexa Nr. 1 La Partea I

Teren

Nr cadastral	Suprafața (mp)*	Observații / Referințe
	2.069	

* Suprafața este determinată în planul de proiecție Stereo 70.

DETALII LINIARE IMOBIL



Date referitoare la teren

Crt	Categorie folosință	Intra vilan	Suprafața (mp)	Tarla	Parcelă	Nr. topo	Observații / Referințe
1	faneata	DA	744	7	833	-	
2	faneata	NU	1.325	7	-	-	

Lungime Segmente

1) Valorile lungimilor segmentelor sunt obținute din proiecție în plan.

Punct început	X / Y	Punct sfârșit	X / Y	Lungime segment (** (m)
1	550.353,82 404.872,4	2	550.349,56 404.870,19	4.799
3	550.346,14 404.868,2	4	550.343,8 404.866,63	2.818
5	550.340,5 404.864,28	6	550.334,492 404.859,847	7.466
7	550.327,17 404.853,74	8	550.318,456 404.852,094	8.868

Punct început	X / Y	Punct sfârșit	X / Y	Lungime segment (** (m)
2	550.349,56 404.870,19	3	550.346,14 404.868,2	3.957
4	550.343,8 404.866,63	5	550.340,5 404.864,28	4.051
6	550.334,492 404.859,847	7	550.327,17 404.853,74	9.535
8	550.318,456 404.852,094	9	550.304,629 404.843,013	16.542

Punct început	X / Y	Punct sfârşit	X / Y	Lungime segment (** (m)
9	550.304,629 404.843,013	10	550.299,282 404.842,527	5.369
11	550.288,31 404.844,665	12	550.273,949 404.847,868	14.714
13	550.270,897 404.848,844	14	550.269,315 404.846,971	2.452
15	550.267,484 404.844,482	16	550.264,143 404.838,611	6.755
17	550.259,764 404.828,874	18	550.296,767 404.826,608	37.072
19	550.296,875 404.826,601	20	550.329,467 404.827,469	32.604
21	550.333,709 404.829,664	22	550.341,248 404.844,013	16.209
23	550.345,128 404.842,82	24	550.345,104 404.842,75	0.074
25	550.349,026 404.841,699	26	550.367,264 404.862,518	27.678
27	550.359,864 404.863,239	1	550.353,82 404.872,4	10.975

Punct început	X / Y	Punct sfârşit	X / Y	Lungime segment (** (m)
10	550.299,282 404.842,527	11	550.288,31 404.844,665	11.178
12	550.273,949 404.847,868	13	550.270,897 404.848,844	3.204
14	550.269,315 404.846,971	15	550.267,484 404.844,482	3.09
16	550.264,143 404.838,611	17	550.259,764 404.828,874	10.676
18	550.296,767 404.826,608	19	550.296,875 404.826,601	0.108
20	550.329,467 404.827,469	21	550.333,709 404.829,664	4.776
22	550.341,248 404.844,013	23	550.345,128 404.842,82	4.059
24	550.345,104 404.842,75	25	550.349,026 404.841,699	4.06
26	550.367,264 404.862,518	27	550.359,864 404.863,239	7.435

** Lungimile segmentelor sunt determinate în planul de proiecție Stereo 70 și sunt rotunjite la 1 milimetru.

*** Distanța dintre puncte este formată din segmente cumulate ce sunt mai mici decât valoarea 1 milimetru.

**DATE DESPRE IMOBILUL NR. 551**

Oficiul de Cadastru și Publicitate Imobiliară PRAHOVA
Biroul de Cadastru și Publicitate Imobiliară Câmpina

A. Partea I. Descrierea imobilului

TEREN Necunoscut

Adresa: Loc. Provita De Sus, Jud. Prahova

Nr. Crt	Nr cadastral Nr. topografic	Suprafața* (mp)	Observații / Referințe
A1		1.101	Sector cadastral:13 Teren imprejmuit;

Construcții

Crt	Nr cadastral Nr. topografic	Adresa	Observații / Referințe
A1.1		Loc. Provita De Sus, Jud. Prahova	Nr. niveluri:1; S. construita la sol:61 mp;

B. Partea II. Proprietari și acte

Inscrieri privitoare la dreptul de proprietate și alte drepturi reale	Referințe
/	
Act Normativ nr. Legea 7, din 13/03/1996 emis de PARLAMENTUL ROMÂNIEI;	
B1	Inscrierea provizorie, drept de PROPRIETATE, dobandit prin Lege, cota actuala 1/1, cota initiala 1/1
	1) COMUNA PROVIȚA DE SUS , CIF:2845362, PROPRIETAR NEIDENTIFICAT
	<i>OBSERVATII: Proprietar neidentificat</i>

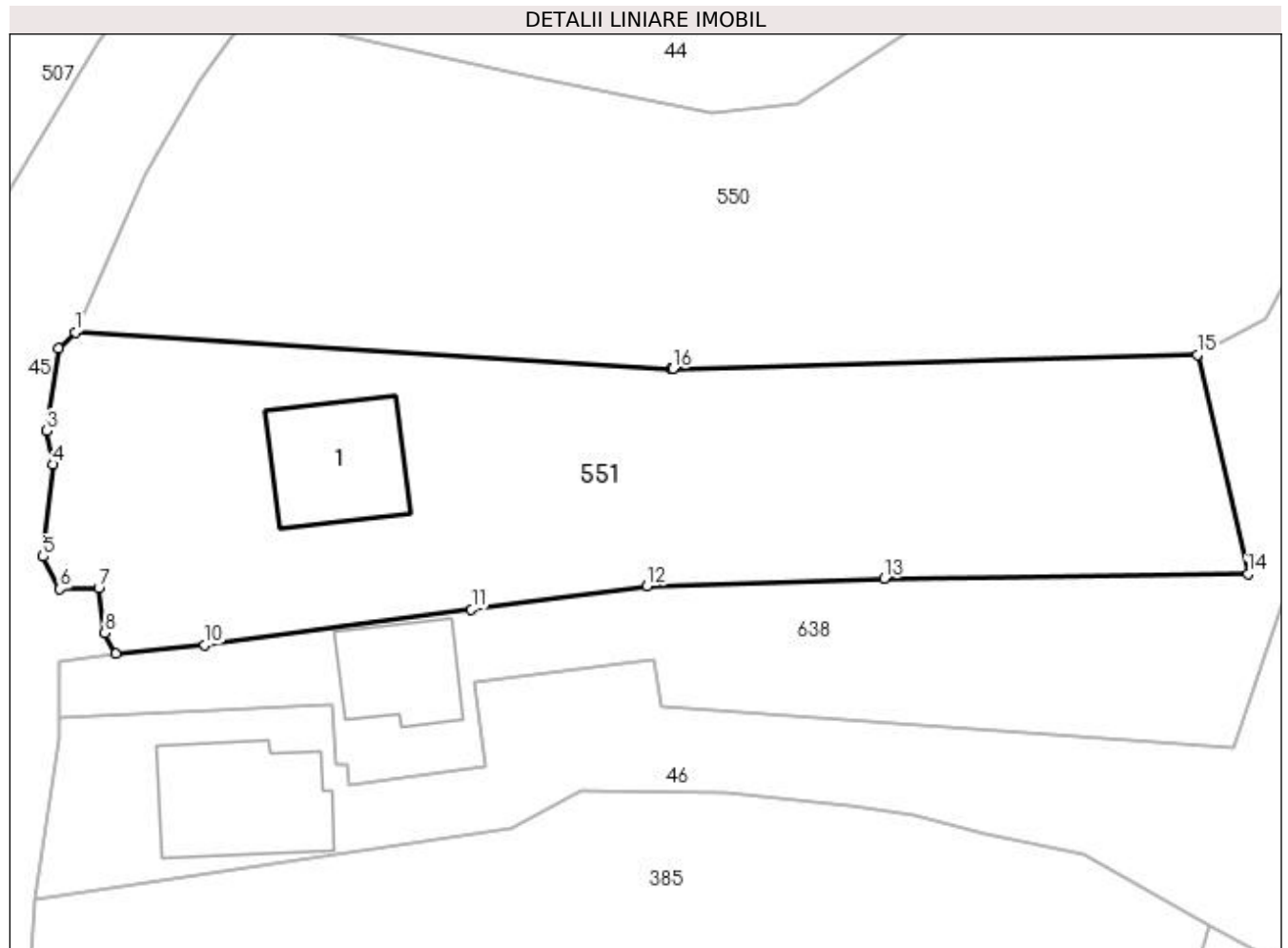
C. Partea III. SARCINI .

Inscrieri privind dezmembramintele dreptului de proprietate, drepturi reale de garanție și sarcini	Referințe
NU SUNT	

Teren

Nr cadastral	Suprafața (mp)*	Observații / Referințe
	1.101	

* Suprafața este determinată în planul de proiecție Stereo 70.



Date referitoare la teren

Crt	Categorie folosință	Intra vilan	Suprafața (mp)	Tarla	Parcelă	Nr. topo	Observații / Referințe
1	curți constructii	DA	629	7	827,828	-	
2	faneata	NU	472	7	827,828	-	

Date referitoare la construcții

Crt	Număr	Destinație construcție	Supraf. (mp)	Situație juridică	Observații / Referințe
A1.1		construcții de locuințe	61	Cu acte	Nr. niveluri:1; S. construita la sol:61 mp;

Lungime Segmente

1) Valorile lungimilor segmentelor sunt obținute din proiecție în plan.

Punct început	X / Y	Punct sfârșit	X / Y	Lungime segment (** (m)
1	550.259,764 404.828,874	2	550.258,73 404.827,852	1.454
2	550.258,73 404.827,852	3	550.257,986 404.822,753	5.153
3	550.257,986 404.822,753	4	550.258,384 404.820,656	2.134

Punct început	X / Y	Punct sfârşit	X / Y	Lungime segment (** (m)
4	550.258,384 404.820,656	5	550.257,773 404.814,96	5.729
5	550.257,773 404.814,96	6	550.258,814 404.812,941	2.272
6	550.258,814 404.812,941	7	550.261,232 404.813,011	2.419
7	550.261,232 404.813,011	8	550.261,615 404.810,209	2.828
8	550.261,615 404.810,209	9	550.262,29 404.808,91	1.464
9	550.262,29 404.808,91	10	550.267,821 404.809,474	5.56
10	550.267,821 404.809,474	11	550.284,372 404.811,677	16.697
11	550.284,372 404.811,677	12	550.295,274 404.813,13	10.998
12	550.295,274 404.813,13	13	550.310,02 404.813,58	14.753
13	550.310,02 404.813,58	14	550.332,603 404.813,858	22.585
14	550.332,603 404.813,858	15	550.329,467 404.827,469	13.968
15	550.329,467 404.827,469	16	550.296,875 404.826,601	32.604
16	550.296,875 404.826,601	17	550.296,767 404.826,608	0.108
17	550.296,767 404.826,608	1	550.259,764 404.828,874	37.072

** Lungimile segmentelor sunt determinate în planul de proiecție Stereo 70 și sunt rotunjite la 1 milimetru.

*** Distanța dintre puncte este formată din segmente cumulate ce sunt mai mici decât valoarea 1 milimetru.

**DATE DESPRE IMOBILUL NR. 552**

Oficiul de Cadastru și Publicitate Imobiliară PRAHOVA
Biroul de Cadastru și Publicitate Imobiliară Câmpina

A. Partea I. Descrierea imobilului

TEREN Intravilan

Adresa: Loc. Provita De Sus, Jud. Prahova

Nr. Crt	Nr cadastral Nr. topografic	Suprafața* (mp)	Observații / Referințe
A1		2.480	Sector cadastral:12 Teren neimprejmuit;

B. Partea II. Proprietari și acte

Inscrieri privitoare la dreptul de proprietate și alte drepturi reale		Referințe
/		
Act Normativ nr. Legea 7, din 13/03/1996 emis de PARLAMENTUL ROMÂNIEI;		
B1	Inscrierea provizorie, drept de PROPRIETATE, dobandit prin Lege, cota actuala 1/1, cota initiala 1/1	A1
1) COMUNA PROVIȚA DE SUS, CIF:2845362, PROPRIETAR NEIDENTIFICAT		

C. Partea III. SARCINI .

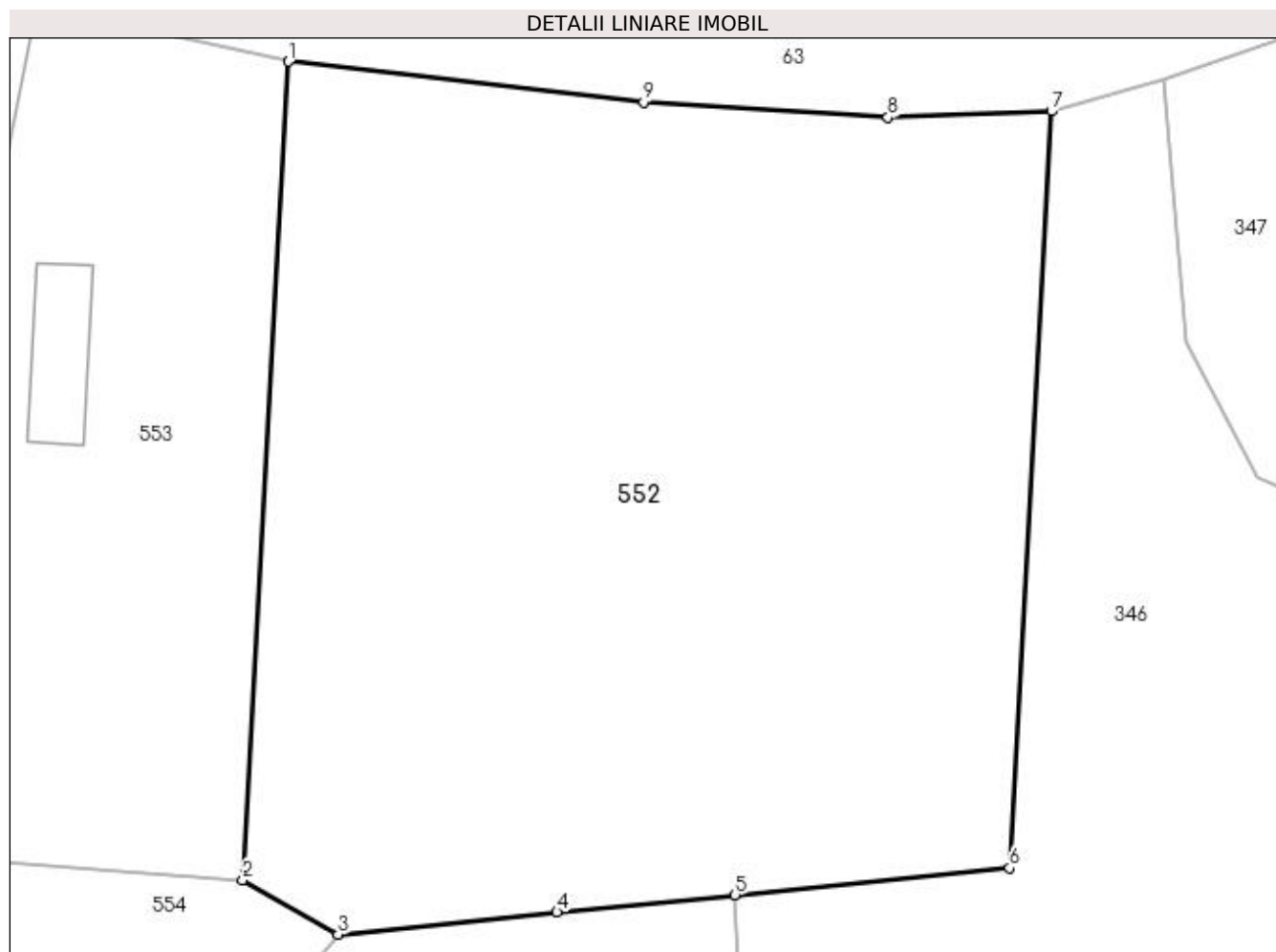
Inscrieri privind dezmembramintele dreptului de proprietate, drepturi reale de garanție și sarcini	Referințe
NU SUNT	

Anexa Nr. 1 La Partea I

Teren

Nr cadastral	Suprafața (mp)*	Observații / Referințe
	2.480	

* Suprafața este determinată în planul de proiecție Stereo 70.



Date referitoare la teren

Crt	Categorie folosință	Intravilan	Suprafața (mp)	Tarla	Parcelă	Nr. topo	Observații / Referințe
1	livada	DA	2.480	5	781	-	

Lungime Segmente

1) Valorile lungimilor segmentelor sunt obținute din proiecție în plan.

Punct început	X / Y	Punct sfârșit	X / Y	Lungime segment (** (m)
1	549.965,63 405.022,541	2	549.962,73 404.970,625	51.997
2	549.962,73 404.970,625	3	549.968,774 404.967,17	6.962
3	549.968,774 404.967,17	4	549.982,678 404.968,578	13.975
4	549.982,678 404.968,578	5	549.993,977 404.969,676	11.352
5	549.993,977 404.969,676	6	550.011,386 404.971,368	17.491

Punct început	X / Y	Punct sfârşit	X / Y	Lungime segment (** (m)
6	550.011,386 404.971,368	7	550.014,054 405.019,391	48.097
7	550.014,054 405.019,391	8	550.003,668 405.019,003	10.393
8	550.003,668 405.019,003	9	549.988,16 405.019,969	15.538
9	549.988,16 405.019,969	1	549.965,63 405.022,541	22.676

** Lungimile segmentelor sunt determinate în planul de proiecție Stereo 70 și sunt rotunjite la 1 milimetru.

*** Distanța dintre puncte este formată din segmente cumulate ce sunt mai mici decât valoarea 1 milimetru.

**DATE DESPRE IMOBILUL NR. 553**

Oficiul de Cadastru și Publicitate Imobiliară PRAHOVA
Biroul de Cadastru și Publicitate Imobiliară Câmpina

A. Partea I. Descrierea imobilului

TEREN Intravilan

Nr. CF vechi:334
Nr. cadastral vechi:431

Adresa: Loc. Provita De Sus, Nr. 228, Jud. Prahova

Nr. Crt	Nr cadastral Nr. topografic	Suprafața* (mp)	Observații / Referințe
A1	21093	Din acte: 0 Masurata: 2.296	Sector cadastral:12 Teren neimprejmuit;

Construcții

Crt	Nr cadastral Nr. topografic	Adresa	Observații / Referințe
A1.1	21093-C1	Loc. Provita De Sus, Nr. 228, Jud. Prahova	Nr. niveluri:1; S. construita la sol:77 mp; C1-casa de locuit sc- 76,53 mp, beci su- 10,78 mp
A1.2	21093-C2	Loc. Provita De Sus, Nr. 228, Jud. Prahova	Nr. niveluri:1; S. construita la sol:41 mp; C2- anexa sc- 40,70 mp

B. Partea II. Proprietari și acte

Inscrieri privitoare la dreptul de proprietate și alte drepturi reale		Referințe
4921 / 26/06/2006		
Act Notarial nr. 1679, din 23/06/2006 emis de NP Pop Mihaela Cristina;		
B1	Intabulare, drept de PROPRIETATE donatie, dobandit prin Conventie, cota actuala 1/1, cota initiala 1/1 1) IRIMIOIU FLORIN <i>OBSERVATII: (provenita din conversia CF 334)</i>	A1, A1.1, A1.2

C. Partea III. SARCINI .

Inscrieri privind dezmembramintele dreptului de proprietate, drepturi reale de garanție și sarcini	Referințe
NU SUNT	

Anexa Nr. 1 La Partea I

Teren

Nr cadastral	Suprafața (mp)*	Observații / Referințe
21093	Din acte: 0 Masurata: 2.296	

* Suprafața este determinată în planul de proiecție Stereo 70.



Date referitoare la teren

Crt	Categorie folosință	Intra vilan	Suprafața (mp)	Tarla	Parcelă	Nr. topo	Observații / Referințe
1	curți constructii	DA	350	5	-	-	
2	faneata	DA	1.946	5	241,242,242 /1,242/2, 243,244,245	-	

Date referitoare la construcții

Crt	Număr	Destinație construcție	Supraf. (mp)	Situație juridică	Observații / Referințe
A1.1	21093-C1	construcții de locuințe	Din acte: 0 Masurata: 77	Cu acte	Nr. niveluri:1; S. construita la sol:77 mp; C1- casa de locuit sc- 76,53 mp, beci su- 10,78 mp
A1.2	21093-C2	construcții anexa	Din acte: 0 Masurata: 41	Cu acte	Nr. niveluri:1; S. construita la sol:41 mp; C2- anexa sc- 40,70 mp

Lungime Segmente

1) Valorile lungimilor segmentelor sunt obținute din proiecție în plan.

Punct început	X / Y	Punct sfârșit	X / Y	Lungime segment (** (m)
1	549.952,348 405.025,436	2	549.950,459 405.025,848	1.933

Punct început	X / Y	Punct sfârşit	X / Y	Lungime segment (** (m)
2	549.950,459 405.025,848	3	549.940,877 405.027,058	9.658
3	549.940,877 405.027,058	4	549.926,955 405.028,816	14.033
4	549.926,955 405.028,816	5	549.924,604 405.016,941	12.105
5	549.924,604 405.016,941	6	549.920,923 404.994,421	22.819
6	549.920,923 404.994,421	7	549.919,595 404.986,299	8.23
7	549.919,595 404.986,299	8	549.917,208 404.973,909	12.618
8	549.917,208 404.973,909	9	549.962,73 404.970,625	45.64
9	549.962,73 404.970,625	10	549.965,63 405.022,541	51.997
10	549.965,63 405.022,541	1	549.952,348 405.025,436	13.594

** Lungimile segmentelor sunt determinate în planul de proiecție Stereo 70 și sunt rotunjite la 1 milimetru.

*** Distanța dintre puncte este formată din segmente cumulate ce sunt mai mici decât valoarea 1 milimetru.

**DATE DESPRE IMOBILUL NR. 554**

Oficiul de Cadastru și Publicitate Imobiliară PRAHOVA
Biroul de Cadastru și Publicitate Imobiliară Câmpina

A. Partea I. Descrierea imobilului

TEREN Intravilan

Nr. CF vechi:333(e:333)
Nr. cadastral vechi:432

Adresa: Loc. Provita De Sus, Nr. 228, Jud. Prahova

Nr. Crt	Nr cadastral Nr. topografic	Suprafata* (mp)	Observatii / Referinte
A1	20596	Din acte: 842 Masurata: 824	Sector cadastral:12 Teren neimprejmuit;

B. Partea II. Proprietari și acte

Inscrieri privitoare la dreptul de proprietate și alte drepturi reale		Referințe
4921 / 26/06/2006		
Act Notarial nr. 1679, din 23/06/2006 emis de NP Pop Mihaela Cristina;		
B1	Intabulare, drept de PROPRIETATE, dobandit prin Conventie, cota actuala 1/1, cota initiala 1/1 1) IRIMIOIU FLORIN	A1

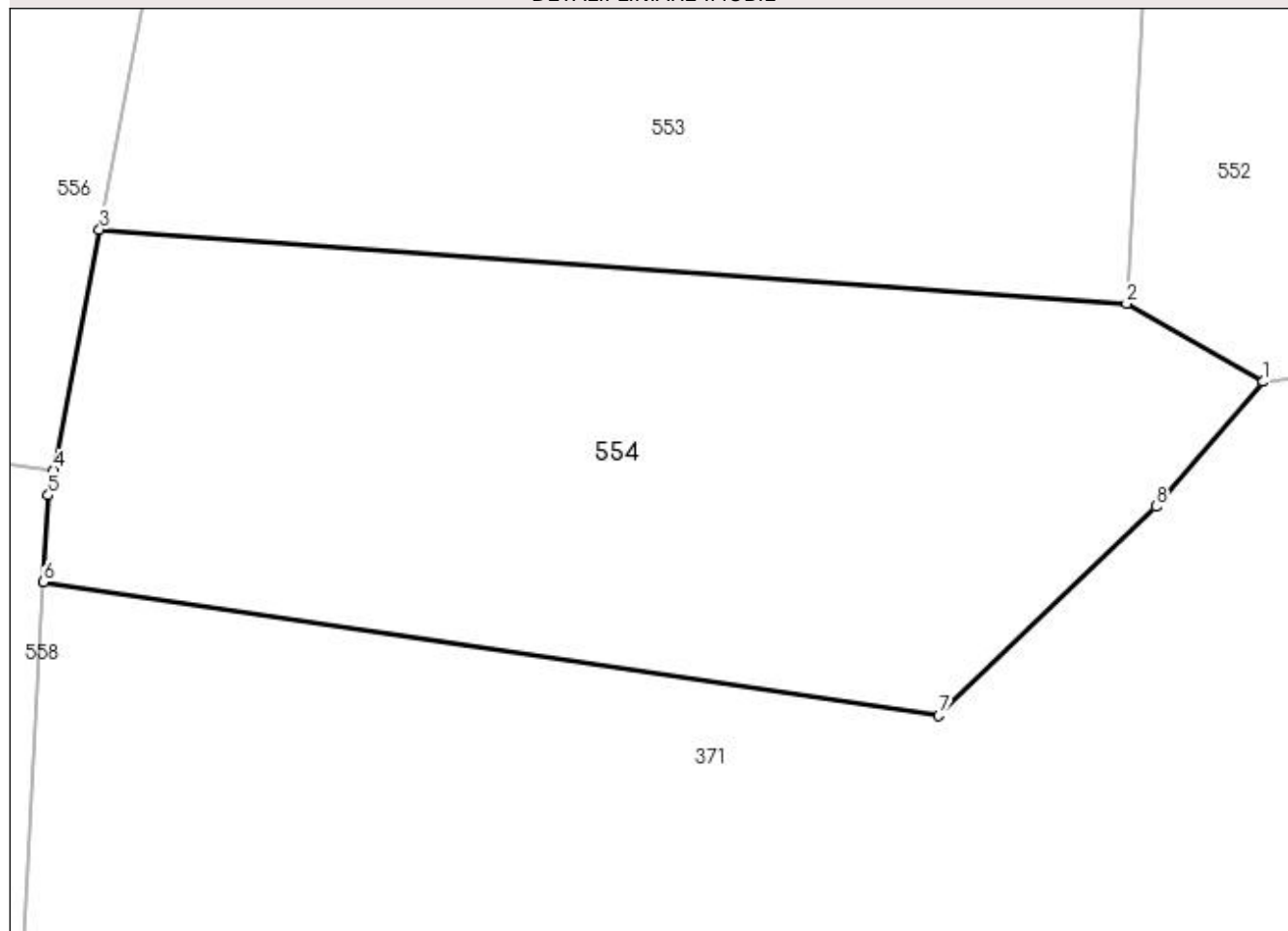
C. Partea III. SARCINI

Inscrieri privind dezmembramintele dreptului de proprietate, drepturi reale de garanție și sarcini		Referințe
18899 / 22/11/2010		
Act Notarial nr. 5067, din 18/11/2010 emis de NP IVAN MIHAELA;		
C1	se noteaza contractul de arendare aut nr 5067/18.11.2010 NP Mihaela Ivan pe o perioada de 5 ani ,cu incepere la data de 18.11.2010 pana la data de 18.11.2015 in favoarea lui Irimioiu Aurelian	A1

Anexa Nr. 1 La Partea I**Teren**

Nr cadastral	Suprafața (mp)*	Observații / Referințe
20596	Din acte: 842 Masurata: 824	

* Suprafața este determinată în planul de proiecție Stereo 70.

DETALII LINIARE IMOBIL**Date referitoare la teren**

Crt	Categorie folosință	Intra vilan	Suprafața (mp)	Tarla	Parcelă	Nr. topo	Observații / Referințe
1	faneata	DA	824	5	244,245	-	

Lungime Segmente

1) Valorile lungimilor segmentelor sunt obținute din proiecție în plan.

Punct început	X / Y	Punct sfârșit	X / Y	Lungime segment (** (m)
1	549.968,774 404.967,17	2	549.962,73 404.970,625	6.962
2	549.962,73 404.970,625	3	549.917,208 404.973,909	45.64
3	549.917,208 404.973,909	4	549.915,156 404.963,264	10.841
4	549.915,156 404.963,264	5	549.914,94 404.962,141	1.144
5	549.914,94 404.962,141	6	549.914,725 404.958,288	3.859

Punct început	X / Y	Punct sfârșit	X / Y	Lungime segment (** (m)
6	549.914,725 404.958,288	7	549.954,4 404.952,369	40.114
7	549.954,4 404.952,369	8	549.964,026 404.961,631	13.358
8	549.964,026 404.961,631	1	549.968,774 404.967,17	7.295

** Lungimile segmentelor sunt determinate în planul de proiecție Stereo 70 și sunt rotunjite la 1 milimetru.

*** Distanța dintre puncte este formată din segmente cumulate ce sunt mai mici decât valoarea 1 milimetru.

**DATE DESPRE IMOBILUL NR. 555**

Oficiul de Cadastru și Publicitate Imobiliară PRAHOVA
Biroul de Cadastru și Publicitate Imobiliară Câmpina

A. Partea I. Descrierea imobilului

TEREN Intravilan

Adresa: Loc. Provita De Sus, Jud. Prahova

Nr. Crt	Nr cadastral Nr. topografic	Suprafața* (mp)	Observații / Referințe
A1		4.057	Sector cadastral:12 Teren neimprejmuit;

B. Partea II. Proprietari și acte

Inscrieri privitoare la dreptul de proprietate și alte drepturi reale	Referințe
/	
Act Normativ nr. Legea 7, din 13/03/1996 emis de PARLAMENTUL ROMÂNIEI;	
B1	A1
1) COMUNA PROVIȚA DE SUS, CIF:2845362, PROPRIETAR NEIDENTIFICAT	

C. Partea III. SARCINI .

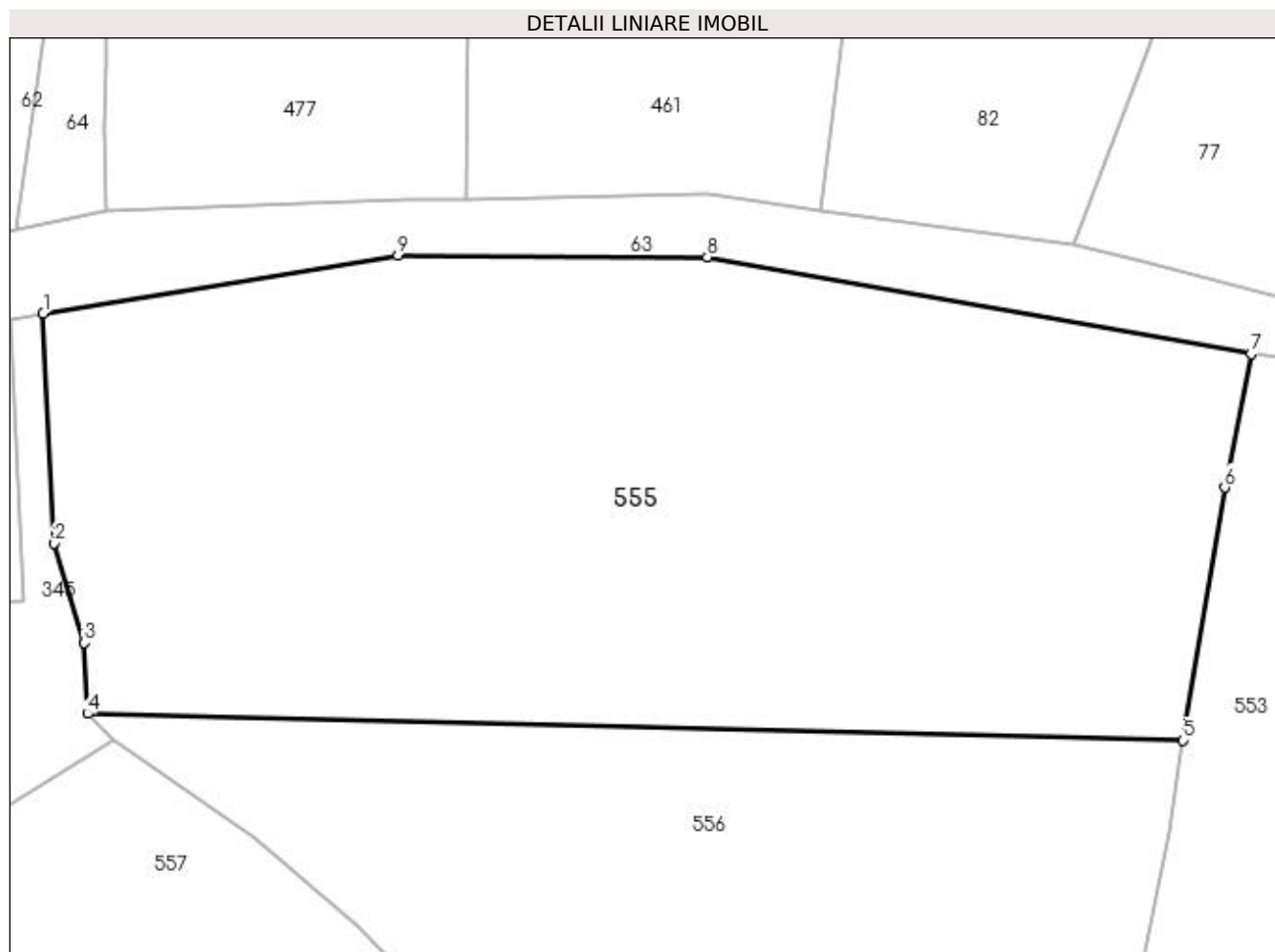
Inscrieri privind dezmembramintele dreptului de proprietate, drepturi reale de garanție și sarcini	Referințe
NU SUNT	

Anexa Nr. 1 La Partea I

Teren

Nr cadastral	Suprafața (mp)*	Observații / Referințe
	4.057	

* Suprafața este determinată în planul de proiecție Stereo 70.



Date referitoare la teren

Crt	Categorie folosință	Intra vilan	Suprafața (mp)	Tarla	Parcelă	Nr. topo	Observații / Referințe
1	faneata	DA	4.057	5	787	-	

Lungime Segmente

1) Valorile lungimilor segmentelor sunt obținute din proiecție în plan.

Punct început	X / Y	Punct sfârșit	X / Y	Lungime segment (** (m)
1	549.819,353 405.032,412	2	549.820,362 405.011,949	20.488
2	549.820,362 405.011,949	3	549.823,041 405.003,122	9.225
3	549.823,041 405.003,122	4	549.823,332 404.996,792	6.337
4	549.823,332 404.996,792	5	549.920,923 404.994,421	97.62
5	549.920,923 404.994,421	6	549.924,604 405.016,941	22.819

Punct început	X / Y	Punct sfârşit	X / Y	Lungime segment (** (m)
6	549.924,604 405.016,941	7	549.926,955 405.028,816	12.105
7	549.926,955 405.028,816	8	549.878,534 405.037,466	49.188
8	549.878,534 405.037,466	9	549.850,978 405.037,588	27.556
9	549.850,978 405.037,588	1	549.819,353 405.032,412	32.046

** Lungimile segmentelor sunt determinate în planul de proiecție Stereo 70 și sunt rotunjite la 1 milimetru.

*** Distanța dintre puncte este formată din segmente cumulate ce sunt mai mici decât valoarea 1 milimetru.

**DATE DESPRE IMOBILUL NR. 556**

Oficiul de Cadastru și Publicitate Imobiliară PRAHOVA
Biroul de Cadastru și Publicitate Imobiliară Câmpina

A. Partea I. Descrierea imobilului

TEREN Intravilan

Nr. CF vechi:147
Nr. cadastral vechi:198

Adresa: Loc. Provita De Sus, Jud. Prahova

Nr. Crt	Nr cadastral Nr. topografic	Suprafața* (mp)	Observații / Referințe
A1	21073	Din acte: 0 Masurata: 2.265	Sector cadastral:12 Teren neimprejmuit;

B. Partea II. Proprietari și acte

Inscrieri privitoare la dreptul de proprietate și alte drepturi reale		Referințe
4012 / 04/11/2003		
Act Notarial nr. 4556, din 31/10/2003 emis de BNP Savulescu V-campina;		
B1	Intabulare, drept de PROPRIETATEcumparare ca bun comun, dobandit prin Conventie, cota actuala 1/1, cota initiala 1/1 1) GEORGESCU MARINA RUXANDRA IOANA 2) GEORGESCU IULIAN <i>OBSERVATII: (provenita din conversia CF 147)</i>	A1

C. Partea III. SARCINI .

Inscrieri privind dezmembramintele dreptului de proprietate, drepturi reale de garanție și sarcini	Referințe
NU SUNT	

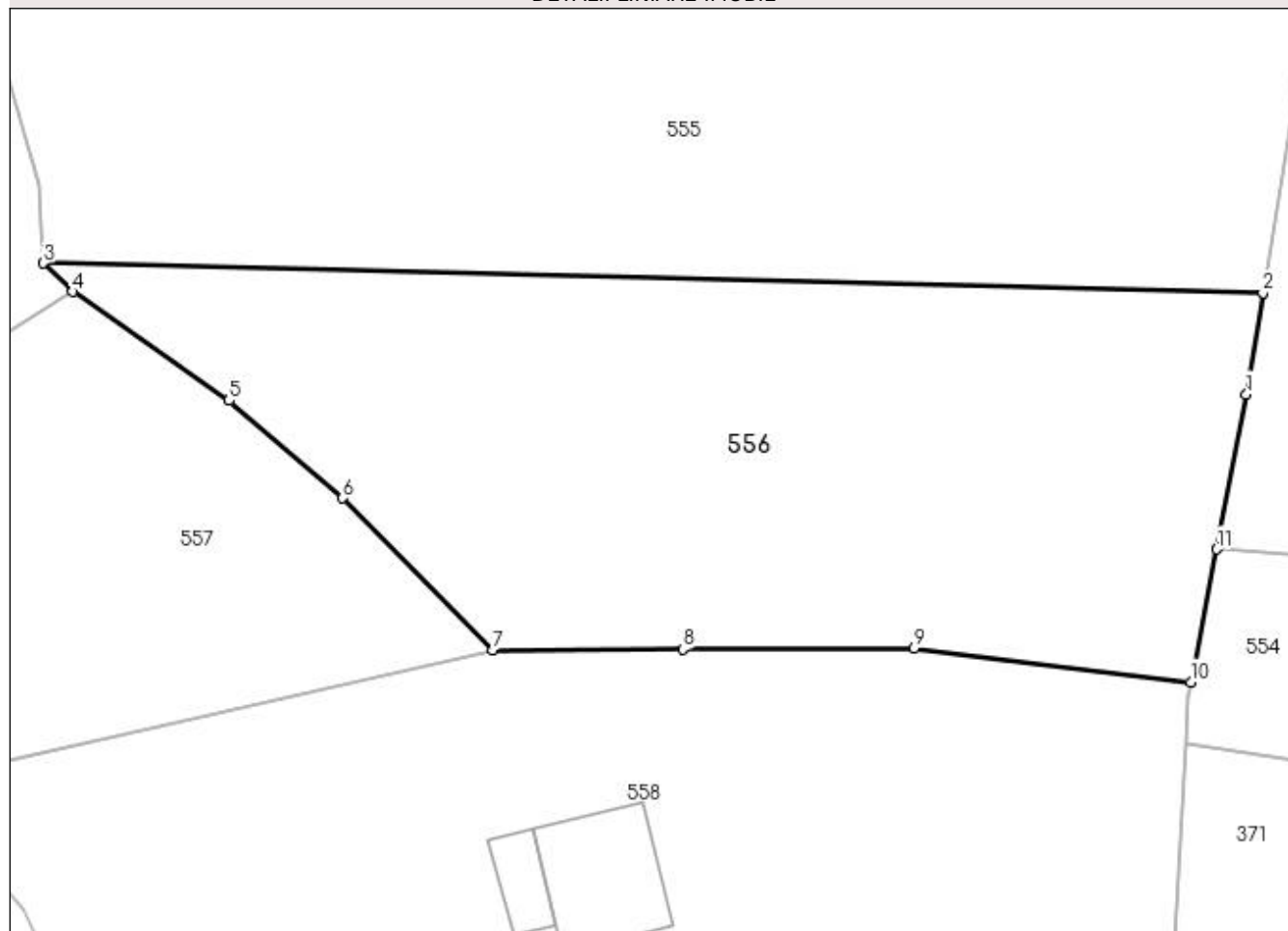
Anexa Nr. 1 La Partea I

Teren

Nr cadastral	Suprafața (mp)*	Observații / Referințe
21073	Din acte: 0 Masurata: 2.265	

* Suprafața este determinată în planul de proiecție Stereo 70.

DETALII LINIARE IMOBIL



Date referitoare la teren

Crt	Categorie folosință	Intra vilan	Suprafața (mp)	Tarla	Parcelă	Nr. topo	Observații / Referințe
1	faneata	DA	2.265	5	786	-	

Lungime Segmente

1) Valorile lungimilor segmentelor sunt obținute din proiecție în plan.

Punct început	X / Y	Punct sfârșit	X / Y	Lungime segment (** (m)
1	549.919,595 404.986,299	2	549.920,923 404.994,421	8.23
2	549.920,923 404.994,421	3	549.823,332 404.996,792	97.62
3	549.823,332 404.996,792	4	549.825,656 404.994,506	3.26
4	549.825,656 404.994,506	5	549.838,183 404.985,802	15.254
5	549.838,183 404.985,802	6	549.847,281 404.977,986	11.994

Punct început	X / Y	Punct sfârșit	X / Y	Lungime segment (** (m)
6	549.847,281 404.977,986	7	549.859,266 404.965,818	17.079
7	549.859,266 404.965,818	8	549.874,494 404.965,893	15.228
8	549.874,494 404.965,893	9	549.892,999 404.965,983	18.505
9	549.892,999 404.965,983	10	549.915,156 404.963,264	22.323
10	549.915,156 404.963,264	11	549.917,208 404.973,909	10.841
11	549.917,208 404.973,909	1	549.919,595 404.986,299	12.618

** Lungimile segmentelor sunt determinate în planul de proiecție Stereo 70 și sunt rotunjite la 1 milimetru.

*** Distanța dintre puncte este formată din segmente cumulate ce sunt mai mici decât valoarea 1 milimetru.

**DATE DESPRE IMOBILUL NR. 557**

Oficiul de Cadastru și Publicitate Imobiliară PRAHOVA
Biroul de Cadastru și Publicitate Imobiliară Câmpina

A. Partea I. Descrierea imobilului

TEREN Intravilan

Nr. CF vechi:30
Nr. cadastral vechi:55

Adresa: Loc. Provita De Sus, Jud. Prahova

Nr. Crt	Nr cadastral Nr. topografic	Suprafața* (mp)	Observații / Referințe
A1	20913	Din acte: 0 Masurata: 1.162	Sector cadastral:12 Teren neimprejmuit;

B. Partea II. Proprietari și acte

Inscrieri privitoare la dreptul de proprietate și alte drepturi reale		Referințe
2632 / 09/08/2001		
Act Notarial nr. 1623, din 06/08/2001 emis de NP Niculescu;		
B1	Intabulare, drept de PROPRIETATEcumparare ca bun comun, dobandit prin Conventie, cota actuala 1/1, cota initiala 1/1 1) VELICU IULIAN 2) VELICU LILIANA <i>OBSERVATII: (provenita din conversia CF 30)</i>	A1

C. Partea III. SARCINI .

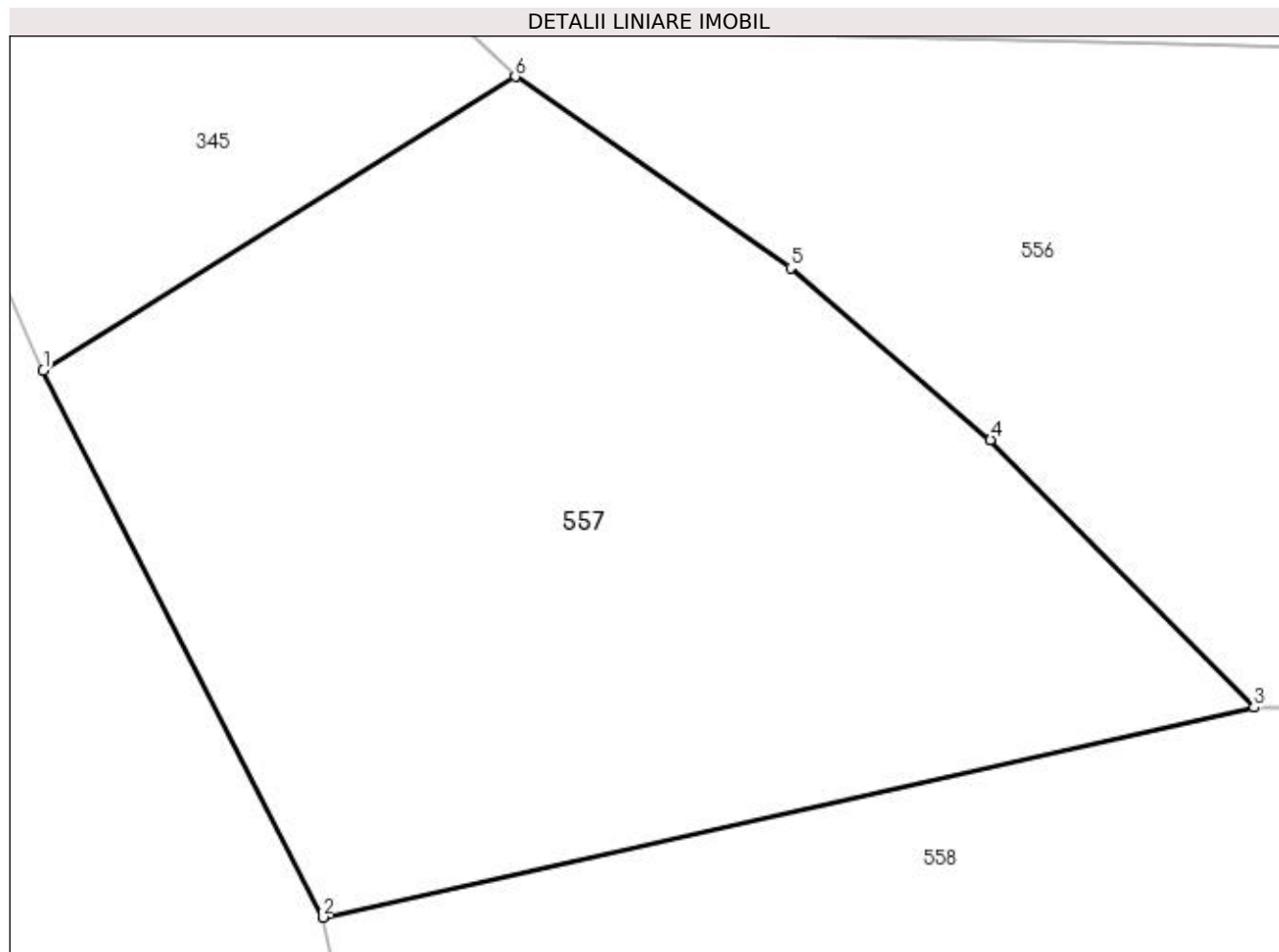
Inscrieri privind dezmembramintele dreptului de proprietate, drepturi reale de garanție și sarcini	Referințe
NU SUNT	

Anexa Nr. 1 La Partea I

Teren

Nr cadastral	Suprafața (mp)*	Observații / Referințe
20913	Din acte: 0 Masurata: 1.162	

* Suprafața este determinată în planul de proiecție Stereo 70.



Date referitoare la teren

Crt	Categorie folosință	Intra vilan	Suprafața (mp)	Tarla	Parcelă	Nr. topo	Observații / Referințe
1	faneata	DA	1.162	5	-	-	

Lungime Segmente

1) Valorile lungimilor segmentelor sunt obținute din proiecție în plan.

Punct început	X / Y	Punct sfârșit	X / Y	Lungime segment (** (m)
1	549.804,186 404.981,136	2	549.816,893 404.956,26	27.934
2	549.816,893 404.956,26	3	549.859,266 404.965,818	43.438
3	549.859,266 404.965,818	4	549.847,281 404.977,986	17.079
4	549.847,281 404.977,986	5	549.838,183 404.985,802	11.994
5	549.838,183 404.985,802	6	549.825,656 404.994,506	15.254

Punct început	X / Y	Punct sfârşit	X / Y	Lungime segment (** (m)
6	549.825,656 404.994,506	1	549.804,186 404.981,136	25.293

** Lungimile segmentelor sunt determinate în planul de proiecţie Stereo 70 şi sunt rotunjite la 1 milimetru.

*** Distanţa dintre puncte este formată din segmente cumulate ce sunt mai mici decât valoarea 1 milimetru.

**DATE DESPRE IMOBILUL NR. 558**

Oficiul de Cadastru și Publicitate Imobiliară PRAHOVA
Biroul de Cadastru și Publicitate Imobiliară Câmpina

A. Partea I. Descrierea imobilului

TEREN Intravilan

Nr. CF vechi:30
Nr. cadastral vechi:8

Adresa: Loc. Provita De Sus, Jud. Prahova

Nr. Crt	Nr cadastral Nr. topografic	Suprafața* (mp)	Observații / Referințe
A1	20912	3.439	Sector cadastral:12 Teren imprejmuit;

Construcții

Crt	Nr cadastral Nr. topografic	Adresa	Observații / Referințe
A1.1	20912-C1	Loc. Provita De Sus, Jud. Prahova	Nr. niveluri:1; S. construita la sol:93 mp; C1-locuinta-Sc=93 mp compusa din parter ,etaj I si etaj II
A1.2	20912-C2	Loc. Provita De Sus, Jud. Prahova	Nr. niveluri:1; S. construita la sol:28 mp; C2-anexa-Sc=24,60 mp
A1.3	20912-C3	Loc. Provita De Sus, Jud. Prahova	Nr. niveluri:1; S. construita la sol:25 mp; C3-anexa-Sc=28 mp

B. Partea II. Proprietari și acte

Inscrieri privitoare la dreptul de proprietate și alte drepturi reale		Referințe
2539 / 24/07/2000		
Act Notarial nr. 224, din 15/02/1999 emis de NP Bosca Grigore;		
B1	Intabulare, drept de PROPRIETATEcumparare ac bun comun, dobandit prin Conventie, cota actuala 1/1, cota initiala 1/1 1) VELICU IULIAN 2) VELICU LILIANA <i>OBSERVATII: (provenita din conversia CF 30)</i>	A1, A1.1, A1.2, A1.3

C. Partea III. SARCINI .

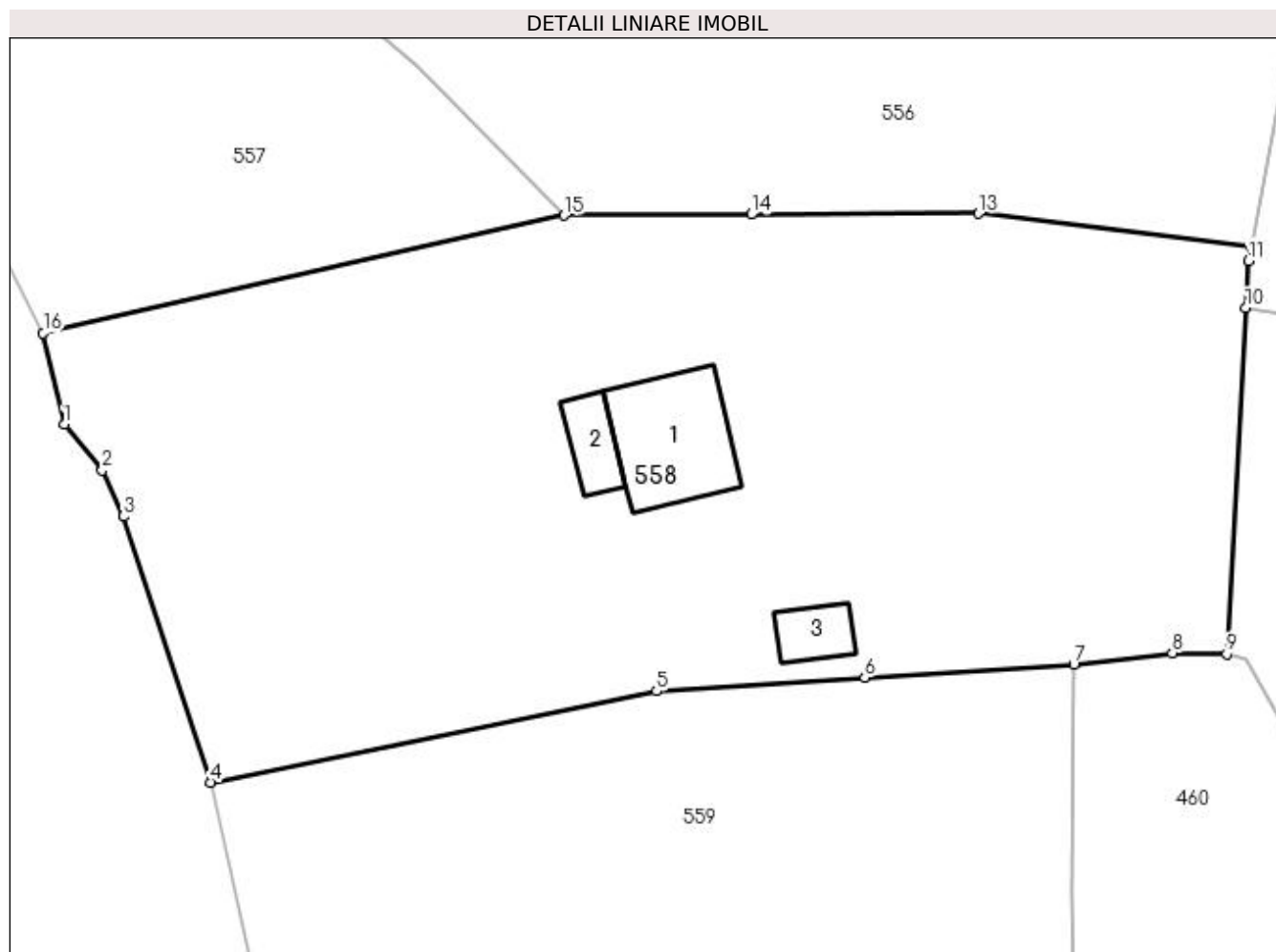
Inscrieri privind dezmembramintele dreptului de proprietate, drepturi reale de garanție și sarcini	Referințe
NU SUNT	

Anexa Nr. 1 La Partea I

Teren

Nr cadastral	Suprafața (mp)*	Observații / Referințe
20912	3.439	

* Suprafața este determinată în planul de proiecție Stereo 70.



Date referitoare la teren

Crt	Categorie folosință	Intra vilan	Suprafața (mp)	Tarla	Parcelă	Nr. topo	Observații / Referințe
1	curți construcții	DA	2.193	5	785	-	
2	livada	DA	1.246	5	785	-	

Date referitoare la construcții

Crt	Număr	Destinație construcție	Supraf. (mp)	Situație juridică	Observații / Referințe
A1.1	20912-C1	construcții de locuințe	93	Cu acte	Nr. niveluri:1; S. construită la sol:93 mp; C1-locuința-Sc=93 mp compusa din parter ,etaj I și etaj II
A1.2	20912-C2	construcții anexa	Din acte: 25 Masurata: 28	Cu acte	Nr. niveluri:1; S. construită la sol:28 mp; C2-anexa-Sc=24,60 mp
A1.3	20912-C3	construcții anexa	Din acte: 28 Masurata: 25	Cu acte	Nr. niveluri:1; S. construită la sol:25 mp; C3-anexa-Sc=28 mp

Lungime Segmente

1) Valorile lungimilor segmentelor sunt obținute din proiecție în plan.

Punct început	X / Y	Punct sfârșit	X / Y	Lungime segment (** (m)
1	549.818,599 404.948,826	2	549.821,695 404.945,088	4.854

Punct început	X / Y	Punct sfârșit	X / Y	Lungime segment (** (m)
2	549.821,695 404.945,088	3	549.823,431 404.941,352	4.12
3	549.823,431 404.941,352	4	549.830,534 404.919,713	22.775
4	549.830,534 404.919,713	5	549.866,789 404.927,136	37.007
5	549.866,789 404.927,136	6	549.883,73 404.928,232	16.976
6	549.883,73 404.928,232	7	549.900,731 404.929,332	17.037
7	549.900,731 404.929,332	8	549.908,761 404.930,235	8.081
8	549.908,761 404.930,235	9	549.913,16 404.930,18	4.399
9	549.913,16 404.930,18	10	549.914,725 404.958,288	28.152
10	549.914,725 404.958,288	11	549.914,94 404.962,141	3.859
11	549.914,94 404.962,141	12	549.915,156 404.963,264	1.144
12	549.915,156 404.963,264	13	549.892,999 404.965,983	22.323
13	549.892,999 404.965,983	14	549.874,494 404.965,893	18.505
14	549.874,494 404.965,893	15	549.859,266 404.965,818	15.228
15	549.859,266 404.965,818	16	549.816,893 404.956,26	43.438
16	549.816,893 404.956,26	1	549.818,599 404.948,826	7.627

** Lungimile segmentelor sunt determinate în planul de proiecție Stereo 70 și sunt rotunjite la 1 milimetru.

*** Distanța dintre puncte este formată din segmente cumulate ce sunt mai mici decât valoarea 1 milimetru.

**DATE DESPRE IMOBILUL NR. 559**

Oficiul de Cadastru și Publicitate Imobiliară PRAHOVA
Biroul de Cadastru și Publicitate Imobiliară Câmpina

A. Partea I. Descrierea imobilului

TEREN Intravilan

Nr. CF vechi:857
Nr. cadastral vechi:10166

Adresa: Loc. Provita De Sus, Jud. Prahova

Nr. Crt	Nr cadastral Nr. topografic	Suprafața* (mp)	Observații / Referințe
A1	20217	Din acte: 2.400 Masurata: 2.382	Sector cadastral:12 Teren imprejmuit;

B. Partea II. Proprietari și acte

Inscrieri privitoare la dreptul de proprietate și alte drepturi reale		Referințe
26077 / 27/06/2022		
Act Notarial nr. 1030, din 23/06/2022 emis de Guli Mihai;		
B9	Intabulare, drept de PROPRIETATEcumparare ca bun comun, dobandit prin Conventie, cota actuala 1/1, cota initiala 1/1 1) MIXICH VLAD ALEXANDRU 2) MIXICH OLIVIA GINA	A1

C. Partea III. SARCINI

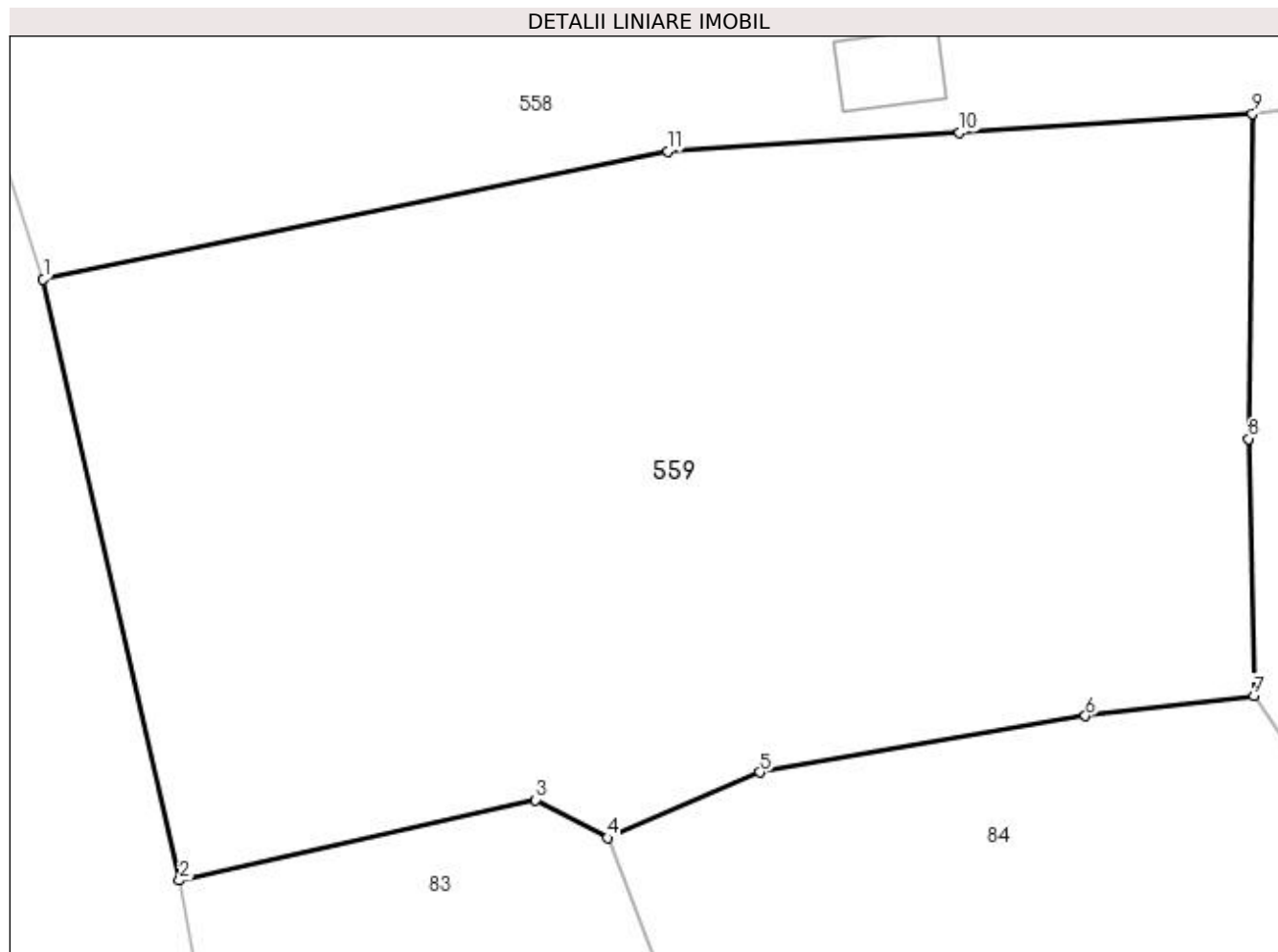
Inscrieri privind dezmembramintele dreptului de proprietate, drepturi reale de garanție și sarcini		Referințe
31006 / 06/12/2018		
Act Administrativ nr. 357, din 28/11/2018 emis de BEJ TANASE DRAGOS IULIAN;		
C4	se radiaza toate sarcinile in baza art 856 alin 4 Cod Procedura Civila	A1

Anexa Nr. 1 La Partea I

Teren

Nr cadastral	Suprafața (mp)*	Observații / Referințe
20217	Din acte: 2.400 Masurata: 2.382	

* Suprafața este determinată în planul de proiecție Stereo 70.



Date referitoare la teren

Crt	Categorie folosință	Intra vilan	Suprafața (mp)	Tarla	Parcelă	Nr. topo	Observații / Referințe
1	faneata	DA	2.382	5	785	-	

Lungime Segmente

1) Valorile lungimilor segmentelor sunt obținute din proiecție în plan.

Punct început	X / Y	Punct sfârșit	X / Y	Lungime segment (** (m)
1	549.830,534 404.919,713	2	549.838,451 404.884,823	35.777
2	549.838,451 404.884,823	3	549.859,125 404.889,507	21.198
3	549.859,125 404.889,507	4	549.863,286 404.887,299	4.711
4	549.863,286 404.887,299	5	549.872,138 404.891,095	9.632
5	549.872,138 404.891,095	6	549.891,039 404.894,371	19.183

Punct început	X / Y	Punct sfârșit	X / Y	Lungime segment (** (m)
6	549.891,039 404.894,371	7	549.900,819 404.895,547	9.85
7	549.900,819 404.895,547	8	549.900,51 404.910,46	14.916
8	549.900,51 404.910,46	9	549.900,731 404.929,332	18.873
9	549.900,731 404.929,332	10	549.883,73 404.928,232	17.037
10	549.883,73 404.928,232	11	549.866,789 404.927,136	16.976
11	549.866,789 404.927,136	1	549.830,534 404.919,713	37.007

** Lungimile segmentelor sunt determinate în planul de proiecție Stereo 70 și sunt rotunjite la 1 milimetru.

*** Distanța dintre puncte este formată din segmente cumulate ce sunt mai mici decât valoarea 1 milimetru.

**DATE DESPRE IMOBILUL NR. 560**

Oficiul de Cadastru și Publicitate Imobiliară PRAHOVA
Biroul de Cadastru și Publicitate Imobiliară Câmpina

A. Partea I. Descrierea imobilului

TEREN Intravilan

Adresa: Loc. Provita De Sus, Jud. Prahova

Nr. Crt	Nr cadastral Nr. topografic	Suprafața* (mp)	Observații / Referințe
A1		671	Sector cadastral:12 Teren neimpregmuit;

B. Partea II. Proprietari și acte

Inscrieri privitoare la dreptul de proprietate și alte drepturi reale		Referințe
/		
Act Normativ nr. Legea 7, din 13/03/1996 emis de PARLAMENTUL ROMÂNIEI;		
B1	Inscrierea provizorie, drept de PROPRIETATE, dobandit prin Lege, cota actuala 1/1, cota initiala 1/1	A1
1) COMUNA PROVIȚA DE SUS, CIF:2845362, PROPRIETAR NEIDENTIFICAT		

C. Partea III. SARCINI .

Inscrieri privind dezmembramintele dreptului de proprietate, drepturi reale de garanție și sarcini	Referințe
NU SUNT	

Teren

Nr cadastral	Suprafața (mp)*	Observații / Referințe
	671	

* Suprafața este determinată în planul de proiecție Stereo 70.



Date referitoare la teren

Crt	Categorie folosință	Intra vilan	Suprafața (mp)	Tarla	Parcelă	Nr. topo	Observații / Referințe
1	faneata	DA	671	4	229	-	

Lungime Segmente

1) Valorile lungimilor segmentelor sunt obținute din proiecție în plan.

Punct început	X / Y	Punct sfârșit	X / Y	Lungime segment (** (m)
1	549.740,937 405.032,475	2	549.754,254 405.029,173	13.72
2	549.754,254 405.029,173	3	549.764,306 405.077,77	49.626
3	549.764,306 405.077,77	4	549.750,731 405.079,756	13.72
4	549.750,731 405.079,756	5	549.745,71 405.055,518	24.753
5	549.745,71 405.055,518	1	549.740,937 405.032,475	23.532

**** Lungimile segmentelor sunt determinate în planul de proiecție Stereo 70 și sunt rotunjite la 1 milimetru.**

***** Distanța dintre puncte este formată din segmente cumulate ce sunt mai mici decât valoarea 1 milimetru.**

**DATE DESPRE IMOBILUL NR. 561**

Oficiul de Cadastru și Publicitate Imobiliară PRAHOVA
Biroul de Cadastru și Publicitate Imobiliară Câmpina

A. Partea I. Descrierea imobilului

TEREN Intravilan

Adresa: Loc. Provita De Sus, Nr. 171, Jud. Prahova

Nr. Crt	Nr cadastral Nr. topografic	Suprafața* (mp)	Observații / Referințe
A1	21220	Din acte: 0 Masurata: 340	Sector cadastral:12 Teren imprejmuit;

B. Partea II. Proprietari și acte

Inscrieri privitoare la dreptul de proprietate și alte drepturi reale		Referințe
26606 / 20/11/2017		
Act Notarial nr. 6025, din 17/11/2017 emis de NP Pop Mihaela Cristina;		
B5	Intabulare, drept de PROPRIETATEcumparare ca bun comun, dobandit prin Conventie, cota actuala 1/2, cota initiala 1/2 1) PIROI RAMONA-ELENA 2) PIROI LAURENȚIU	A1
27505 / 04/12/2017		
Act Administrativ nr. 26606, din 29/11/2017 emis de BCPI CAMPINA;		
B6	se indreapta eroarea materiala strecurata in inch.26606/2017, in sensul ca proprietari ai imobilului sunt VLAICU CATALIN CONSTANTIN si VLAICU ROXAN MADALINA ptr cota de 1/2 din imobil si PIROU RAMONA ELENA si PIROI LAURENTIU ptr cota de 1/2 ci nu doar PIROI RAMONA ELENA si PIROI LAURENTIU cum din eroare a fost scris	A1
B7	Intabulare, drept de PROPRIETATE, dobandit prin Conventie, cota actuala 1/2, cota initiala 1/2 1) VLAICU CATALIN-CONSTANTIN 2) VLAICU ROXANA MADALINA, reinscrisi de sub B3	A1

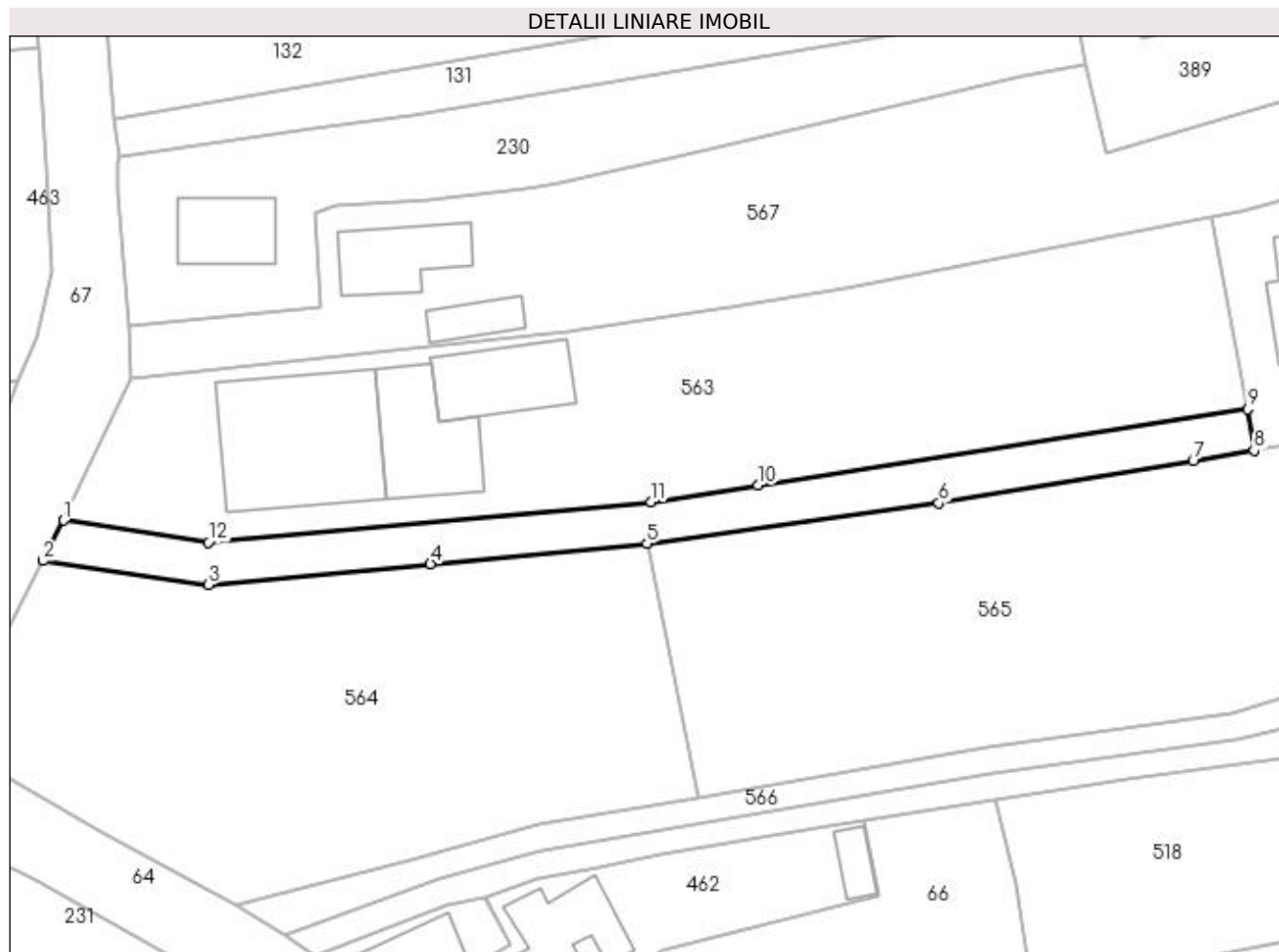
C. Partea III. SARCINI .

Inscrieri privind dezmembramintele dreptului de proprietate, drepturi reale de garanție și sarcini	Referințe
NU SUNT	

Anexa Nr. 1 La Partea I**Teren**

Nr cadastral	Suprafaţa (mp)*	Observaţii / Referinţe
21220	Din acte: 0 Masurata: 340	

* Suprafaţa este determinată în planul de proiecţie Stereo 70.

**Date referitoare la teren**

Crt	Categorie folosinţă	Intra vilan	Suprafaţa (mp)	Tarla	Parcelă	Nr. topo	Observaţii / Referinţe
1	faneata	DA	340	2	103,104,105,105/1,105/2	-	

Lungime Segmente

1) Valorile lungimilor segmentelor sunt obţinute din proiecţie în plan.

Punct început	X / Y	Punct sfârşit	X / Y	Lungime segment (** (m)
1	549.778,113 405.173,099	2	549.776,445 405.169,806	3.691
2	549.776,445 405.169,806	3	549.789,849 405.167,857	13.545
3	549.789,849 405.167,857	4	549.807,89 405.169,569	18.122
4	549.807,89 405.169,569	5	549.825,476 405.171,229	17.664
5	549.825,476 405.171,229	6	549.849,18 405.174,49	23.927

Punct început	X / Y	Punct sfârşit	X / Y	Lungime segment (** (m)
6	549.849,18 405.174,49	7	549.869,834 405.177,903	20.934
7	549.869,834 405.177,903	8	549.874,779 405.178,763	5.019
8	549.874,779 405.178,763	9	549.874,275 405.182,122	3.397
9	549.874,275 405.182,122	10	549.834,517 405.175,954	40.234
10	549.834,517 405.175,954	11	549.825,82 405.174,604	8.801
11	549.825,82 405.174,604	12	549.789,869 405.171,307	36.102
12	549.789,869 405.171,307	1	549.778,113 405.173,099	11.892

** Lungimile segmentelor sunt determinate în planul de proiecție Stereo 70 și sunt rotunjite la 1 milimetru.

*** Distanța dintre puncte este formată din segmente cumulate ce sunt mai mici decât valoarea 1 milimetru.



DATE DESPRE IMOBILUL NR. 562

Oficiul de Cadastru și Publicitate Imobiliară PRAHOVA
Biroul de Cadastru și Publicitate Imobiliară Câmpina

A. Partea I. Descrierea imobilului

TEREN Intravilan

Adresa: Loc. Provita De Sus, Nr. 237A, Jud. Prahova

Nr. Crt	Nr cadastral Nr. topografic	Suprafața* (mp)	Observații / Referințe
A1	21228	1.356	Sector cadastral:12 Teren imprejmuit;

Construcții

Crt	Nr cadastral Nr. topografic	Adresa	Observații / Referințe
A1.1	21228-C1	Loc. Provita De Sus, Nr. 237A, Jud. Prahova	Nr. niveluri:1; S. construita la sol:105 mp; S. construita desfasurata:105 mp; Locuinta C1(parter) in supraftaa de 105.00 mp, edificata in anul 2007, construita din beton si caramida, acoperita cu tigla metalica.

B. Partea II. Proprietari și acte

Inscrieri privitoare la dreptul de proprietate și alte drepturi reale		Referințe
12068 / 08/05/2018		
Act Notarial nr. 2278, din 07/05/2018 emis de NP Pop Mihaela Cristina;		
B1	Se infiinteaza cf. 21228 a imobilului cu nr. cad. 21228/Provita de Sus ca urmare a alipirii urmatoarelor 2 imobile: -- nr.cad.20372\cf.20372; -- nr.cad.21221\cf.21221;	A1
Act Notarial nr. 2315, din 28/06/2007 emis de NP MUSAT MARGARIT;		
B6	Intabulare, drept de PROPRIETATE, dobandit prin Conventie, cota actuala 1/1, cota initiala 1/1 1) VLAICU CATALIN-CONSTANTIN 2) VLAICU ROXANA MADALINA <i>OBSERVATII: pozitie transcrisa din CF 21221/Provita de Sus, inscrisa prin incheierea nr. 26604 din 20/11/2017- pozitie transcrisa din CF 20093/Provita de Sus, inscrisa prin incheierea nr. 10294 din 29/06/2007; Act Notarial nr. 4961, din 25/09/2017 emis de NP Pop Mihaela Cristina-pozitie transcrisa din CF 20372/Provita de Sus, inscrisa prin incheierea nr. 21773 din 26/09/2017;</i>	A1
38195 / 27/09/2021		
Act Administrativ nr. 5462, din 09/09/2021 emis de Primaria Provita de Sus (act administrativ nr 978 din 27.09.2021, emis de BCR;act administrativ nr 5692 din 21.09.2021, emis de Primaria Provita de Sus;act administrativ nr 5550 din 15.09.2021, emis de Primaria Provita de Sus);		
B8	se actualizeaza informatiile cadastrale in sensul schimbarii categoriei de folosinta a imobilului din teren faneata in teren curti constructii in suprafata de 335 mp si teren faneata in suprafata de 1021 mp, conform documentatiei tehnice avizate	A1
B9	Intabulare, drept de PROPRIETATE, dobandit prin Construire, cota actuala 1/1, cota initiala 1/1 1) VLAICU CATALIN-CONSTANTIN 2) VLAICU ROXANA MADALINA	A1.1
B10	se actualizeaza informatiile cadastrale in sensul ca adresa actuala a imobilului este com. Provita De Sus, Nr. 237A, Jud. Prahova, conform documentatiei tehnice avizate	A1, A1.1

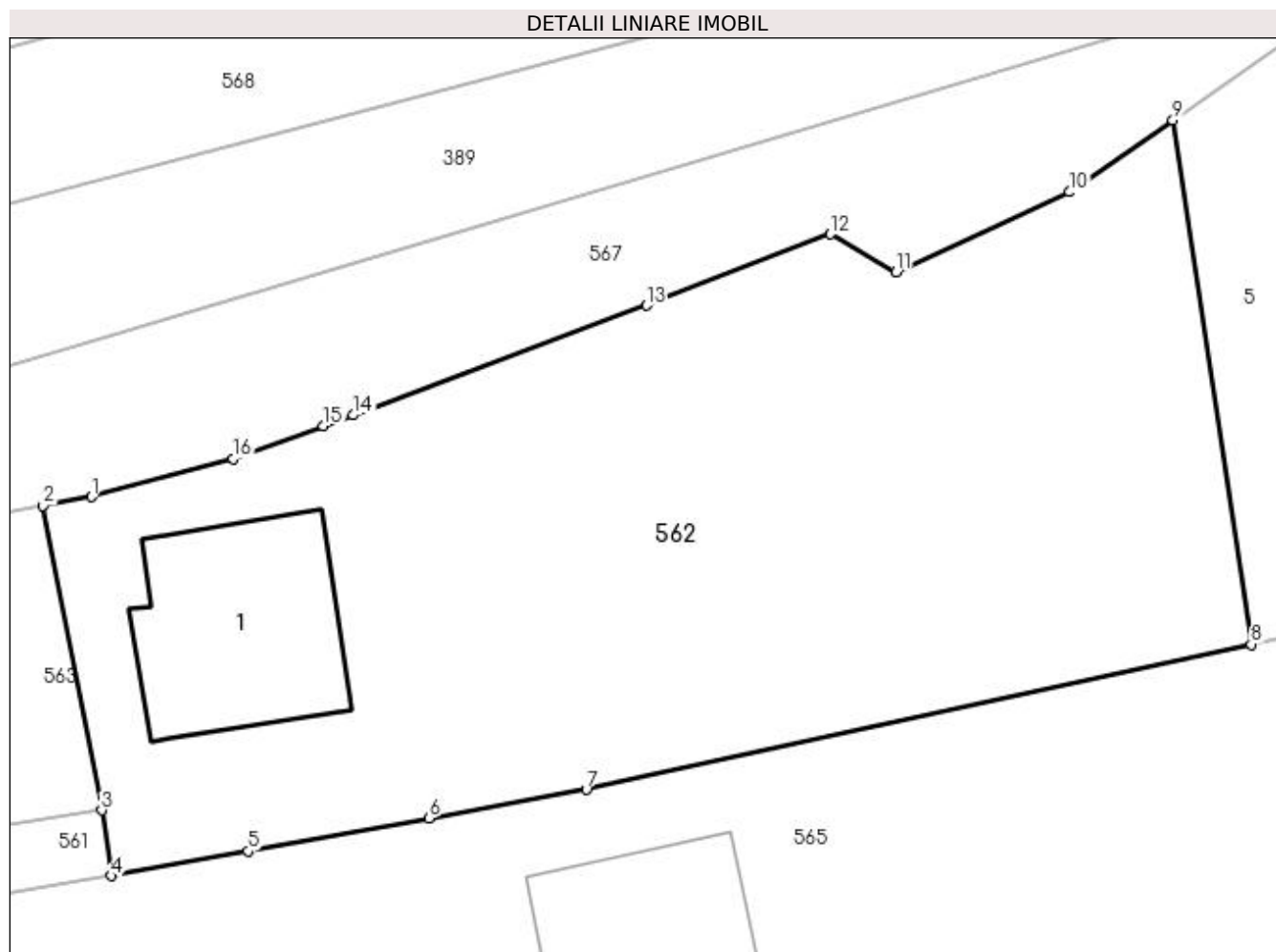
C. Partea III. SARCINI .

Inscrieri privind dezmembramintele dreptului de proprietate, drepturi reale de garanție și sarcini	Referințe
NU SUNT	

Anexa Nr. 1 La Partea I**Teren**

Nr cadastral	Suprafaţa (mp)*	Observaţii / Referinţe
21228	1.356	

* Suprafaţa este determinată în planul de proiecţie Stereo 70.

**Date referitoare la teren**

Crt	Categorie folosință	Intravilan	Suprafața (mp)	Tarla	Parcelă	Nr. topo	Observații / Referințe
1	curți construcții	DA	327	2	103,104,105,105/1,105/2	-	
2	faneata	DA	1.029	2	103,104,105,105/1,105/2	-	

Date referitoare la construcții

Crt	Număr	Destinație construcție	Supraf. (mp)	Situație juridică	Observații / Referințe
A1.1	21228-C1	construcții de locuințe	Din acte: 0 Masurata: 105	Cu acte	Nr. niveluri:1; S. construita la sol:105 mp; S. construita desfasurata:105 mp; Locuinta C1 (parter) in supraftaa de 105.00 mp, edificata in anul 2007, construita din beton si caramida, acoperita cu tigla metalica.

Lungime Segmente

1) Valorile lungimilor segmentelor sunt obținute din proiecție în plan.

Punct început	X / Y	Punct sfârșit	X / Y	Lungime segment (** (m)
1	549.873,765 405.198,184	2	549.871,274 405.197,731	2.532

Punct început	X / Y	Punct sfârșit	X / Y	Lungime segment (** (m)
2	549.871,274 405.197,731	3	549.874,275 405.182,122	15.895
3	549.874,275 405.182,122	4	549.874,779 405.178,763	3.397
4	549.874,779 405.178,763	5	549.881,775 405.180,035	7.111
5	549.881,775 405.180,035	6	549.891,051 405.181,72	9.428
6	549.891,051 405.181,72	7	549.899,126 405.183,188	8.207
7	549.899,126 405.183,188	8	549.933,2 405.190,628	34.877
8	549.933,2 405.190,628	9	549.929,184 405.217,495	27.165
9	549.929,184 405.217,495	10	549.923,901 405.213,805	6.444
10	549.923,901 405.213,805	11	549.915,006 405.209,713	9.791
11	549.915,006 405.209,713	12	549.911,641 405.211,638	3.877
12	549.911,641 405.211,638	13	549.902,195 405.207,991	10.126
13	549.902,195 405.207,991	14	549.887,171 405.202,373	16.04
14	549.887,171 405.202,373	15	549.885,653 405.201,806	1.62
15	549.885,653 405.201,806	16	549.881,012 405.200,147	4.929
16	549.881,012 405.200,147	1	549.873,765 405.198,184	7.508

** Lungimile segmentelor sunt determinate în planul de proiecție Stereo 70 și sunt rotunjite la 1 milimetru.

*** Distanța dintre puncte este formată din segmente cumulate ce sunt mai mici decât valoarea 1 milimetru.

**DATE DESPRE IMOBILUL NR. 563**

Oficiul de Cadastru și Publicitate Imobiliară PRAHOVA
Biroul de Cadastru și Publicitate Imobiliară Câmpina

A. Partea I. Descrierea imobilului

TEREN Intravilan

Nr. cadastral vechi:10305

Adresa: Loc. Provita De Sus, Nr. 237, Jud. Prahova

Nr. Crt	Nr cadastral Nr. topografic	Suprafața* (mp)	Observații / Referințe
A1	20371	1.350	Sector cadastral:12 Teren imprejmuit;

Construcții

Crt	Nr cadastral Nr. topografic	Adresa	Observații / Referințe
A1.1	20371-C1	Loc. Provita De Sus, Nr. 237, Jud. Prahova	Nr. niveluri:1; S. construita la sol:138 mp;
A1.2	20371-C2	Loc. Provita De Sus, Nr. 237, Jud. Prahova	Nr. niveluri:1; S. construita la sol:58 mp;
A1.3		Loc. Provita De Sus, Nr. 237, Jud. Prahova	Nr. niveluri:1; S. construita la sol:70 mp;

B. Partea II. Proprietari și acte

Inscrieri privitoare la dreptul de proprietate și alte drepturi reale		Referințe
21771 / 26/09/2017		
Act Notarial nr. 4960, din 25/09/2017 emis de NP Pop Mihaela Cristina;		
B1	Se infiinteaza cartea funciara 20371 a imobilului cu numarul cadastral 20371/Provita de Sus, rezultat din dezmembrarea imobilului cu numarul cadastral 10055 inscris in cartea funciara 20092;	A1
Act Notarial nr. 1484, din 17/09/2007 emis de BN ONEA LUCIA;		
B2	Intabulare, drept de PROPRIETATEcumparare ca bun comun, dobandit prin Conventie, cota actuala 1/1, cota initiala 1/1 1) PIROI RAMONA-ELENA 2) PIROI LAURENTIU <i>OBSERVATII: pozitie transcrisa din CF 20092/Provita de Sus, inscrisa prin incheierea nr. 17010 din 24/09/2007;</i>	A1, A1.1, A1.2
23451 / 13/10/2017		
Act Administrativ nr. 4215, din 11/10/2017 emis de PRIMARIA COMUNEI PROVITA DE SUS (act administrativ nr 21771 din 26.09.2017, emis de BCPI CAMPINA);		
B3	se repositioneaza imobilul conform documentatiei tehnice avizate	A1, A1.1, A1.2
B4	se actualizeaza informatiile cadastrale in sensul ca adresa actuala a imobilului este Provita De Sus, Nr. 237	A1, A1.1, A1.2
/		
Act Normativ nr. LEGEA 7, din 13/03/1996 emis de PARLAMENTUL ROMÂNIEI (Adeverință 1366/20.02.2023, act administrativ, Primăria Provita de Sus);		
B5	Intabulare, drept de PROPRIETATE, dobandit prin Lege, cota actuala 1/1, cota initiala 1/1 1) PIROI RAMONA-ELENA 2) PIROI LAURENTIU	A1.3

C. Partea III. SARCINI

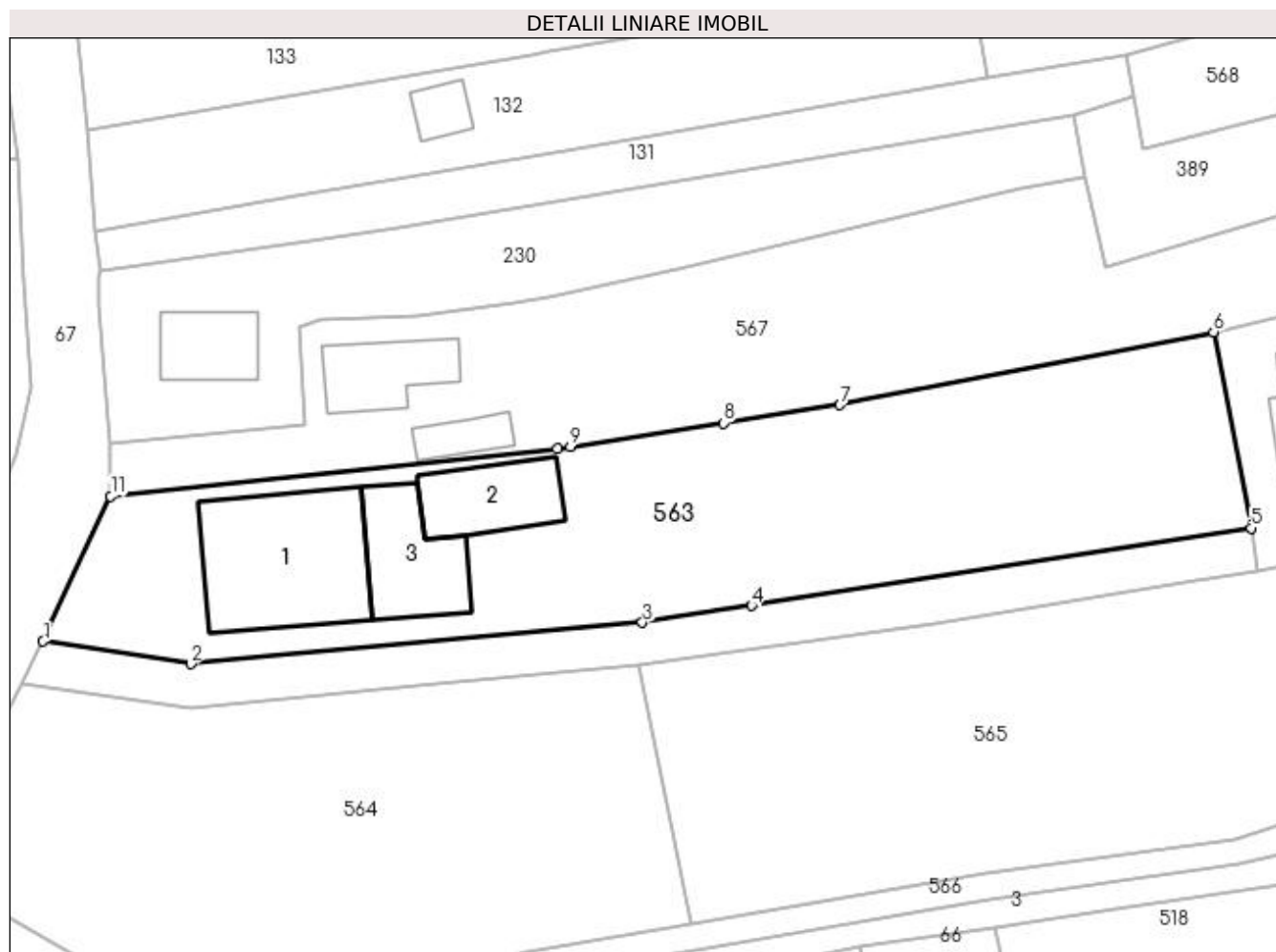
Inscrieri privind dezmembramintele dreptului de proprietate, drepturi reale de garanție și sarcini		Referințe
21771 / 26/09/2017		
Act Notarial nr. 1484, din 17/09/2007 emis de BN ONEA LUCIA;		
C1	Intabulare, drept de UZUFRACT VIAGER, dobandit prin Conventie, cota actuala 1/1, cota initiala 1/1 1) OPREA ELENA <i>OBSERVATII: pozitie transcrisa din CF 20092/Provita de Sus, inscrisa prin incheierea nr. 17010 din 24/09/2007;</i>	A1, A1.1, A1.2
C2	se noteaza obligatia de intretinere pe tot restul vietii in favoarea 1) OPREA ELENA <i>OBSERVATII: pozitie transcrisa din CF 20092/Provita de Sus, inscrisa prin incheierea nr. 17010 din 24/09/2007;</i>	A1, A1.1, A1.2
Act Administrativ nr. DS 637667, din 03/07/2008 emis de PRIMARIA PROVITA DE SUS;		

Inscrieri privind dezmembramintele dreptului de proprietate, drepturi reale de garanție și sarcini	Referințe
C3 se radiaza obligatia de intretinere si dreptul de uzufruct viager constituite in favoarea lui Oprea Ion intrucat beneficiarul a decedat	A1, A1.1, A1.2

Anexa Nr. 1 La Partea I**Teren**

Nr cadastral	Suprafața (mp)*	Observații / Referințe
20371	1.350	

* Suprafața este determinată în planul de proiecție Stereo 70.

**Date referitoare la teren**

Crt	Categorie folosință	Intra vilan	Suprafața (mp)	Tarla	Parcelă	Nr. topo	Observații / Referințe
1	curți constructii	DA	744	2	103,104,105,105/1,105/2	-	
2	faneata	DA	606	2	103,104,105,105/1,105/2	-	

Date referitoare la construcții

Crt	Număr	Destinație construcție	Supraf. (mp)	Situație juridică	Observații / Referințe
A1.1	20371-C1	construcții de locuințe	138	Cu acte	Nr. niveluri:1; S. construita la sol:138 mp;
A1.2	20371-C2	construcții anexa	58	Cu acte	Nr. niveluri:1; S. construita la sol:58 mp;
A1.3		construcții anexa	70	Cu acte	Nr. niveluri:1; S. construita la sol:70 mp;

Lungime Segmente

1) Valorile lungimilor segmentelor sunt obținute din proiecție în plan.

Punct început	X / Y	Punct sfârșit	X / Y	Lungime segment (** (m)
1	549.778,113 405.173,099	2	549.789,869 405.171,307	11.892

Punct început	X / Y	Punct sfârşit	X / Y	Lungime segment (** (m)
2	549.789,869 405.171,307	3	549.825,82 405.174,604	36.102
3	549.825,82 405.174,604	4	549.834,517 405.175,954	8.801
4	549.834,517 405.175,954	5	549.874,275 405.182,122	40.234
5	549.874,275 405.182,122	6	549.871,274 405.197,731	15.895
6	549.871,274 405.197,731	7	549.841,543 405.191,926	30.292
7	549.841,543 405.191,926	8	549.832,275 405.190,479	9.38
8	549.832,275 405.190,479	9	549.820,102 405.188,577	12.321
9	549.820,102 405.188,577	10	549.819,073 405.188,417	1.041
10	549.819,073 405.188,417	11	549.783,493 405.184,659	35.778
11	549.783,493 405.184,659	1	549.778,113 405.173,099	12.751

** Lungimile segmentelor sunt determinate în planul de proiecție Stereo 70 și sunt rotunjite la 1 milimetru.

*** Distanța dintre puncte este formată din segmente cumulate ce sunt mai mici decât valoarea 1 milimetru.

**DATE DESPRE IMOBILUL NR. 564**

Oficiul de Cadastru și Publicitate Imobiliară PRAHOVA
Biroul de Cadastru și Publicitate Imobiliară Câmpina

A. Partea I. Descrierea imobilului

TEREN Intravilan

Adresa: Loc. Provita De Sus, Jud. Prahova

Nr. Crt	Nr cadastral Nr. topografic	Suprafața* (mp)	Observații / Referințe
A1		1.255	Sector cadastral:12 Teren imprejmuit;

B. Partea II. Proprietari și acte

Inscrieri privitoare la dreptul de proprietate și alte drepturi reale		Referințe
/		
Act Normativ nr. Legea 7, din 13/03/1996 emis de PARLAMENTUL ROMÂNIEI;		
B1	Inscrierea provizorie, drept de PROPRIETATE, dobandit prin Lege, cota actuala 1/1, cota initiala 1/1	A1
1) COMUNA PROVIȚA DE SUS, CIF:2845362, PROPRIETAR NEIDENTIFICAT		

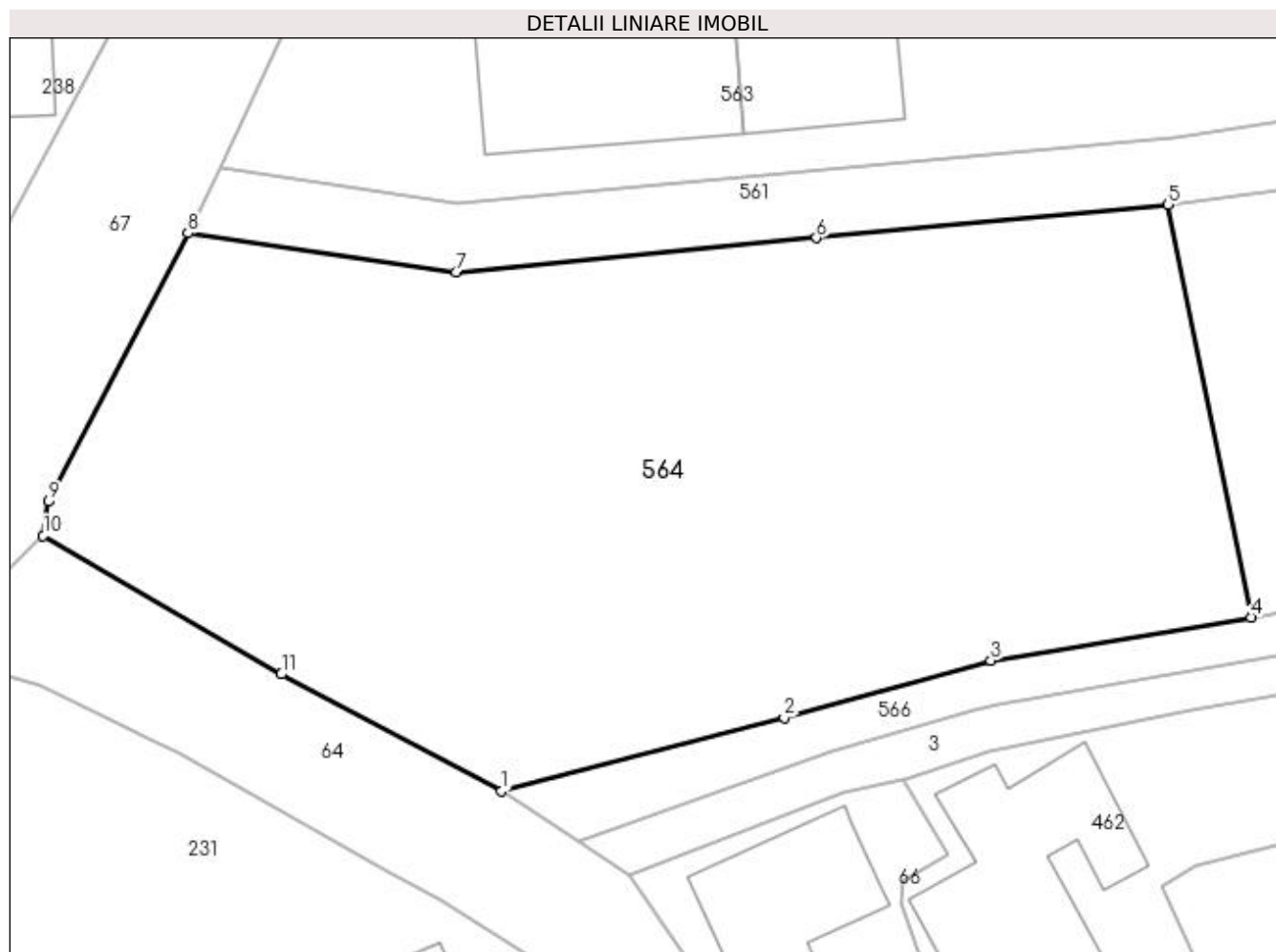
C. Partea III. SARCINI .

Inscrieri privind dezmembramintele dreptului de proprietate, drepturi reale de garanție și sarcini	Referințe
NU SUNT	

Anexa Nr. 1 La Partea I**Teren**

Nr cadastral	Suprafața (mp)*	Observații / Referințe
	1.255	

* Suprafața este determinată în planul de proiecție Stereo 70.

**Date referitoare la teren**

Crt	Categorie folosință	Intra vilan	Suprafața (mp)	Tarla	Parcelă	Nr. topo	Observații / Referințe
1	faneata	DA	1.255	2	106	-	

Lungime Segmente

1) Valorile lungimilor segmentelor sunt obținute din proiecție în plan.

Punct început	X / Y	Punct sfârșit	X / Y	Lungime segment (** (m)
1	549.792,128 405.141,897	2	549.806,28 405.145,578	14.623
2	549.806,28 405.145,578	3	549.816,612 405.148,442	10.722
3	549.816,612 405.148,442	4	549.829,629 405.150,588	13.193
4	549.829,629 405.150,588	5	549.825,476 405.171,229	21.055
5	549.825,476 405.171,229	6	549.807,89 405.169,569	17.664

Punct început	X / Y	Punct sfârșit	X / Y	Lungime segment (** (m)
6	549.807,89 405.169,569	7	549.789,849 405.167,857	18.122
7	549.789,849 405.167,857	8	549.776,445 405.169,806	13.545
8	549.776,445 405.169,806	9	549.769,49 405.156,388	15.113
9	549.769,49 405.156,388	10	549.769,203 405.154,683	1.729
10	549.769,203 405.154,683	11	549.781,118 405.147,749	13.786
11	549.781,118 405.147,749	1	549.792,128 405.141,897	12.469

** Lungimile segmentelor sunt determinate în planul de proiecție Stereo 70 și sunt rotunjite la 1 milimetru.

*** Distanța dintre puncte este formată din segmente cumulate ce sunt mai mici decât valoarea 1 milimetru.

**DATE DESPRE IMOBILUL NR. 565**

Oficiul de Cadastru și Publicitate Imobiliară PRAHOVA
Biroul de Cadastru și Publicitate Imobiliară Câmpina

A. Partea I. Descrierea imobilului

TEREN Necunoscut

Adresa: Loc. Provita De Sus, Nr. 235, Jud. Prahova

Nr. Crt	Nr cadastral Nr. topografic	Suprafața* (mp)	Observații / Referințe
A1	21225	Din acte: 2.347 Masurata: 2.758	Sector cadastral:12 Teren imprejmuit;

Construcții

Crt	Nr cadastral Nr. topografic	Adresa	Observații / Referințe
A1.1	21225-C1	Loc. Provita De Sus, Nr. 235, Jud. Prahova	Nr. niveluri:3; S. construita la sol:116 mp;

B. Partea II. Proprietari și acte

Inscrieri privitoare la dreptul de proprietate și alte drepturi reale		Referințe
3922 / 14/02/2020		
Act Notarial nr. 52, din 14/02/2020 emis de NP Ion Valerica Ionela (act administrativ nr 1980 din 27.01.2020, emis de BCPI Campina);		
B5	Intabulare, drept de PROPRIETATEcumparare ca bun comun, dobandit prin Conventie, cota actuala 1/1, cota initiala 1/1 1) SINDILAR VASILE-DAN 2) SINDILAR RUXANDRA DANIELA	A1, A1.1

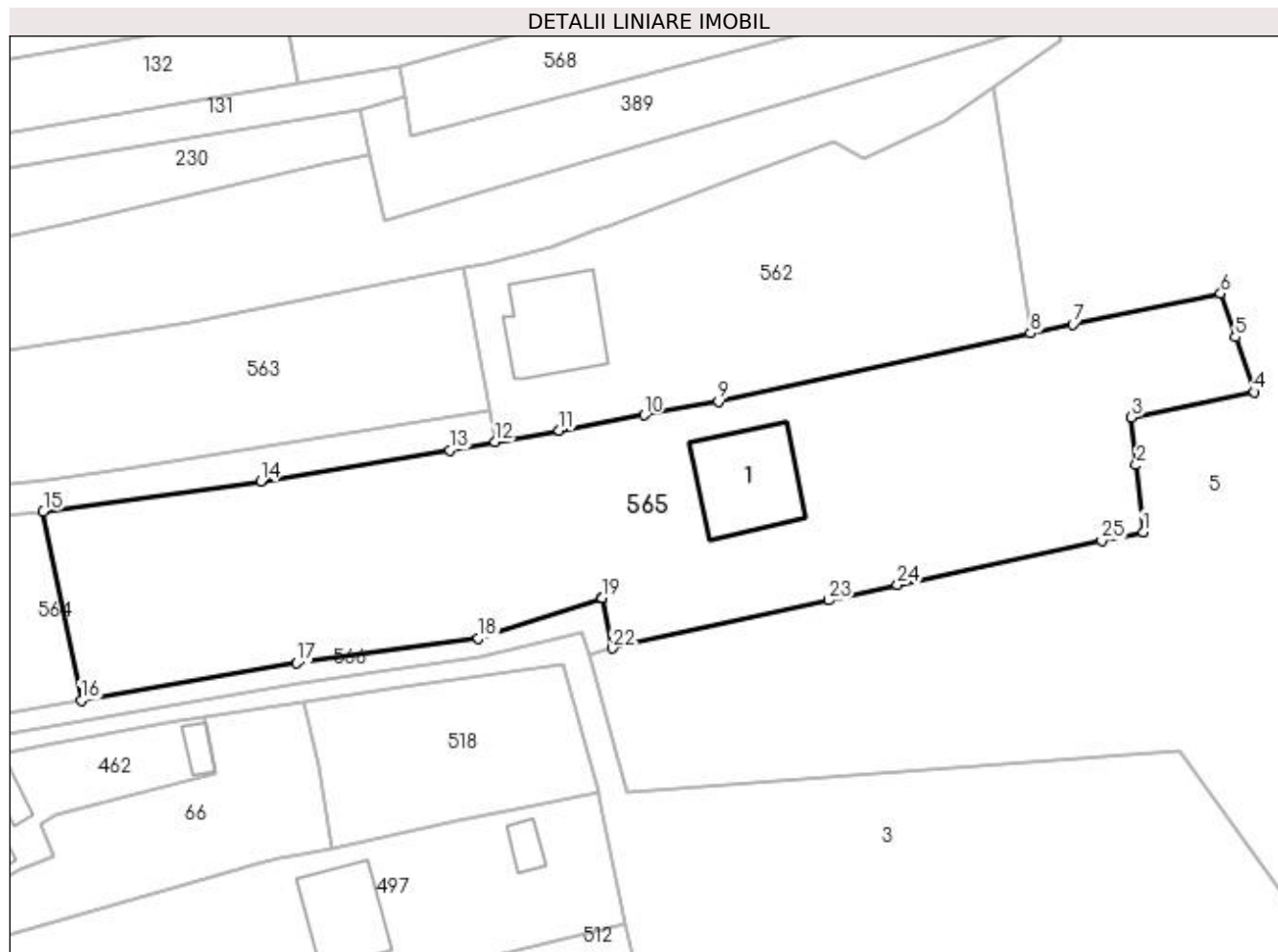
C. Partea III. SARCINI .

Inscrieri privind dezmembramintele dreptului de proprietate, drepturi reale de garanție și sarcini	Referințe
NU SUNT	

Anexa Nr. 1 La Partea I**Teren**

Nr cadastral	Suprafața (mp)*	Observații / Referințe
21225	Din acte: 2.347 Masurata: 2.758	

* Suprafața este determinată în planul de proiecție Stereo 70.

**Date referitoare la teren**

Crt	Categorie folosință	Intravilan	Suprafața (mp)	Tarla	Parcelă	Nr. topo	Observații / Referințe
1	livada	DA	1.171	2	106	-	
2	curți constructii	DA	623	2	106	-	
3	livada	DA	369	2	106	-	
4	arabil	DA	194	2	106	-	
5	livada	DA	143	2	106	-	
6	faneata	NU	258	2	106	-	

Date referitoare la construcții

Crt	Număr	Destinație construcție	Supraf. (mp)	Situație juridică	Observații / Referințe
A1.1	21225-C1	construcții de locuințe	116	Cu acte	Nr. niveluri:3; S. construita la sol:116 mp;

Lungime Segmente

1) Valorile lungimilor segmentelor sunt obținute din proiecție în plan.

Punct început	X / Y	Punct sfârșit	X / Y	Lungime segment (** (m)
1	549.945,465 405.168,967	2	549.944,717 405.176,273	7.344
3	549.944,183 405.181,495	4	549.957,564 405.184,224	13.656
5	549.955,532 405.190,242	6	549.953,933 405.194,976	4.997
7	549.937,79 405.191,591	8	549.933,2 405.190,628	4.69
9	549.899,126 405.183,188	10	549.891,051 405.181,72	8.207
11	549.881,775 405.180,035	12	549.874,779 405.178,763	7.111
13	549.869,834 405.177,903	14	549.849,18 405.174,49	20.934
15	549.825,476 405.171,229	16	549.829,629 405.150,588	21.055
17	549.853,152 405.154,681	18	549.872,963 405.157,383	19.994
19	549.886,463 405.161,754	20	549.886,464 405.161,754	0.001
21	549.886,465 405.161,751	22	549.887,567 405.156,303	5.558
23	549.911,18 405.161,53	24	549.918,653 405.163,211	7.66
25	549.940,961 405.168,0	1	549.945,465 405.168,967	4.607

Punct început	X / Y	Punct sfârșit	X / Y	Lungime segment (** (m)
2	549.944,717 405.176,273	3	549.944,183 405.181,495	5.249
4	549.957,564 405.184,224	5	549.955,532 405.190,242	6.352
6	549.953,933 405.194,976	7	549.937,79 405.191,591	16.494
8	549.933,2 405.190,628	9	549.899,126 405.183,188	34.877
10	549.891,051 405.181,72	11	549.881,775 405.180,035	9.428
12	549.874,779 405.178,763	13	549.869,834 405.177,903	5.019
14	549.849,18 405.174,49	15	549.825,476 405.171,229	23.927
16	549.829,629 405.150,588	17	549.853,152 405.154,681	23.876
18	549.872,963 405.157,383	19	549.886,463 405.161,754	14.19
20	549.886,464 405.161,754	21	549.886,465 405.161,751	0.003
22	549.887,567 405.156,303	23	549.911,18 405.161,53	24.185
24	549.918,653 405.163,211	25	549.940,961 405.168,0	22.816

** Lungimile segmentelor sunt determinate în planul de proiecție Stereo 70 și sunt rotunjite la 1 milimetru.

*** Distanța dintre puncte este formată din segmente cumulate ce sunt mai mici decât valoarea 1 milimetru.

**DATE DESPRE IMOBILUL NR. 566**

Oficiul de Cadastru și Publicitate Imobiliară PRAHOVA
Biroul de Cadastru și Publicitate Imobiliară Câmpina

A. Partea I. Descrierea imobilului

TEREN Intravilan

Adresa: Loc. Provita De Sus, Jud. Prahova

Nr. Crt	Nr cadastral Nr. topografic	Suprafața* (mp)	Observații / Referințe
A1	21241	Din acte: 386 Masurata: 229	Sector cadastral:12 Teren imprejmuit;

B. Partea II. Proprietari și acte

Inscrieri privitoare la dreptul de proprietate și alte drepturi reale	Referințe
1981 / 27/01/2020	
Act Notarial nr. 42, din 23/01/2020 emis de Ion Valerica Ionela;	
B3 se respinge cererea avand ca obiect intabularea dreptului de proprietate asupra cotei de 1/2 din imobil in favoarea lui Sindilar Vasile-Dan si Sindilar Ruxandra-Daniela, pentru motivele aratate	A1
3923 / 14/02/2020	
Act Administrativ nr. CY 660760, din 02/11/2019 emis de PRIMARIA MUN CONSTANTA JUD CONSTANTA (act administrativ nr 1981 din 27.01.2020, emis de BCPI Campina);	
B4 se noteaza schimbarea numelui proprietarei de sub B2, din Nicolaescu Felicia, in Serbanescu Felicia	A1
Act Notarial nr. 51, din 14/02/2020 emis de Ion Valerica Ionela (act administrativ nr 1981 din 27.01.2020, emis de BCPI Campina);	
B5 Intabulare, drept de PROPRIETATEcumparare ca bun comun, dobandit prin Conventie, cota actuala 1/2, cota initiala 1/2	A1
1) SINDILAR VASILE-DAN 2) SINDILAR RUXANDRA DANIELA	

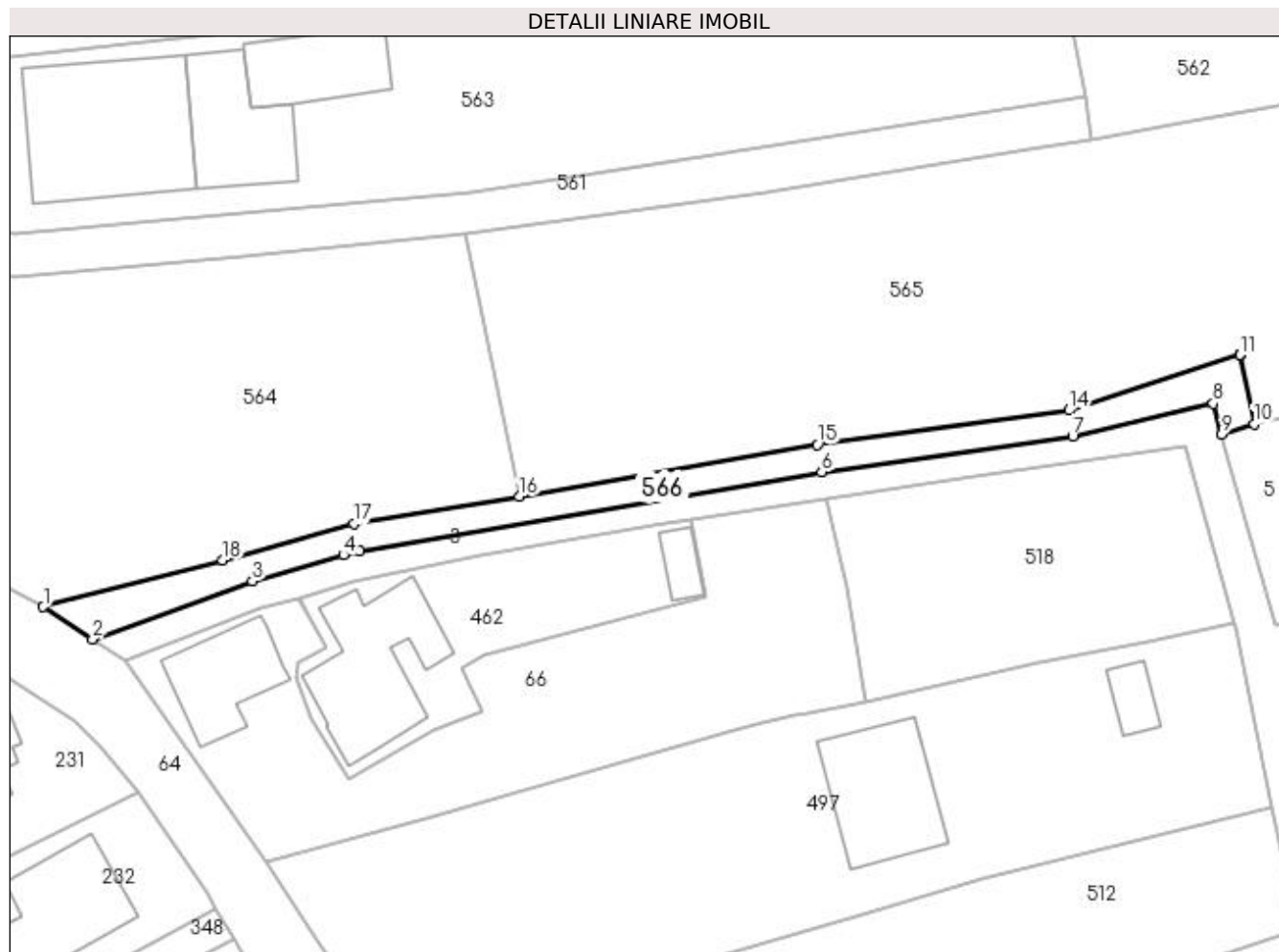
C. Partea III. SARCINI .

Inscrieri privind dezmembramintele dreptului de proprietate, drepturi reale de garanție și sarcini	Referințe
NU SUNT	

Anexa Nr. 1 La Partea I**Teren**

Nr cadastral	Suprafața (mp)*	Observații / Referințe
21241	Din acte: 386 Masurata: 229	

* Suprafața este determinată în planul de proiecție Stereo 70.

**Date referitoare la teren**

Crt	Categorie folosință	Intra vilan	Suprafața (mp)	Tarla	Parcelă	Nr. topo	Observații / Referințe
1	drum	DA	229	2	107	-	

Lungime Segmente

1) Valorile lungimilor segmentelor sunt obținute din proiecție în plan.

Punct început	X / Y	Punct sfârșit	X / Y	Lungime segment (** (m)
1	549.792,128 405.141,897	2	549.796,025 405.139,354	4.653
2	549.796,025 405.139,354	3	549.808,612 405.143,927	13.392
3	549.808,612 405.143,927	4	549.815,809 405.145,969	7.481
4	549.815,809 405.145,969	5	549.817,039 405.146,27	1.266
5	549.817,039 405.146,27	6	549.853,483 405.152,531	36.978

Punct început	X / Y	Punct sfârșit	X / Y	Lungime segment (** (m)
6	549.853,483 405.152,531	7	549.873,264 405.155,332	19.978
7	549.873,264 405.155,332	8	549.884,342 405.157,931	11.379
8	549.884,342 405.157,931	9	549.885,027 405.155,475	2.55
9	549.885,027 405.155,475	10	549.887,567 405.156,303	2.672
10	549.887,567 405.156,303	11	549.886,465 405.161,751	5.558
11	549.886,465 405.161,751	12	549.886,464 405.161,754	0.003
12	549.886,464 405.161,754	13	549.886,463 405.161,754	0.001
13	549.886,463 405.161,754	14	549.872,963 405.157,383	14.19
14	549.872,963 405.157,383	15	549.853,152 405.154,681	19.994
15	549.853,152 405.154,681	16	549.829,629 405.150,588	23.876
16	549.829,629 405.150,588	17	549.816,612 405.148,442	13.193
17	549.816,612 405.148,442	18	549.806,28 405.145,578	10.722
18	549.806,28 405.145,578	1	549.792,128 405.141,897	14.623

** Lungimile segmentelor sunt determinate în planul de proiecție Stereo 70 și sunt rotunjite la 1 milimetru.

*** Distanța dintre puncte este formată din segmente cumulate ce sunt mai mici decât valoarea 1 milimetru.

**DATE DESPRE IMOBILUL NR. 567**

Oficiul de Cadastru și Publicitate Imobiliară PRAHOVA
Biroul de Cadastru și Publicitate Imobiliară Câmpina

A. Partea I. Descrierea imobilului

TEREN Intravilan

Nr. CF vechi:221
Nr. cadastral vechi:318

Adresa: Loc. Provita De Sus, Nr. 238, Jud. Prahova

Nr. Crt	Nr cadastral Nr. topografic	Suprafața* (mp)	Observații / Referințe
A1	20499	Din acte: 1.371 Masurata: 1.405	Sector cadastral:12 Teren imprejmuit;

Construcții

Crt	Nr cadastral Nr. topografic	Adresa	Observații / Referințe
A1.1	20499-C1	Loc. Provita De Sus, Nr. 238, Jud. Prahova	Nr. niveluri:1; S. construita la sol:50 mp; C1- locuinta sc-51,01 mp
A1.2	20499-C2	Loc. Provita De Sus, Nr. 238, Jud. Prahova	Nr. niveluri:1; S. construita la sol:21 mp; C2- anexa sc-11,47 mp

B. Partea II. Proprietari și acte

Inscrieri privitoare la dreptul de proprietate și alte drepturi reale		Referințe
15961 / 25/09/2009		
Act Notarial nr. 2414, din 24/09/2009 emis de NP POP MIHAELA CRISTINA;		
B4	Intabulare, drept de PROPRIETATEcumparare ca bun propriu, dobandit prin Conventie, cota actuala 1/1, cota initiala 1/1 1) DAVIDOIU VALENTIN-DANIEL-CORNELIU	A1, A1.1, A1.2

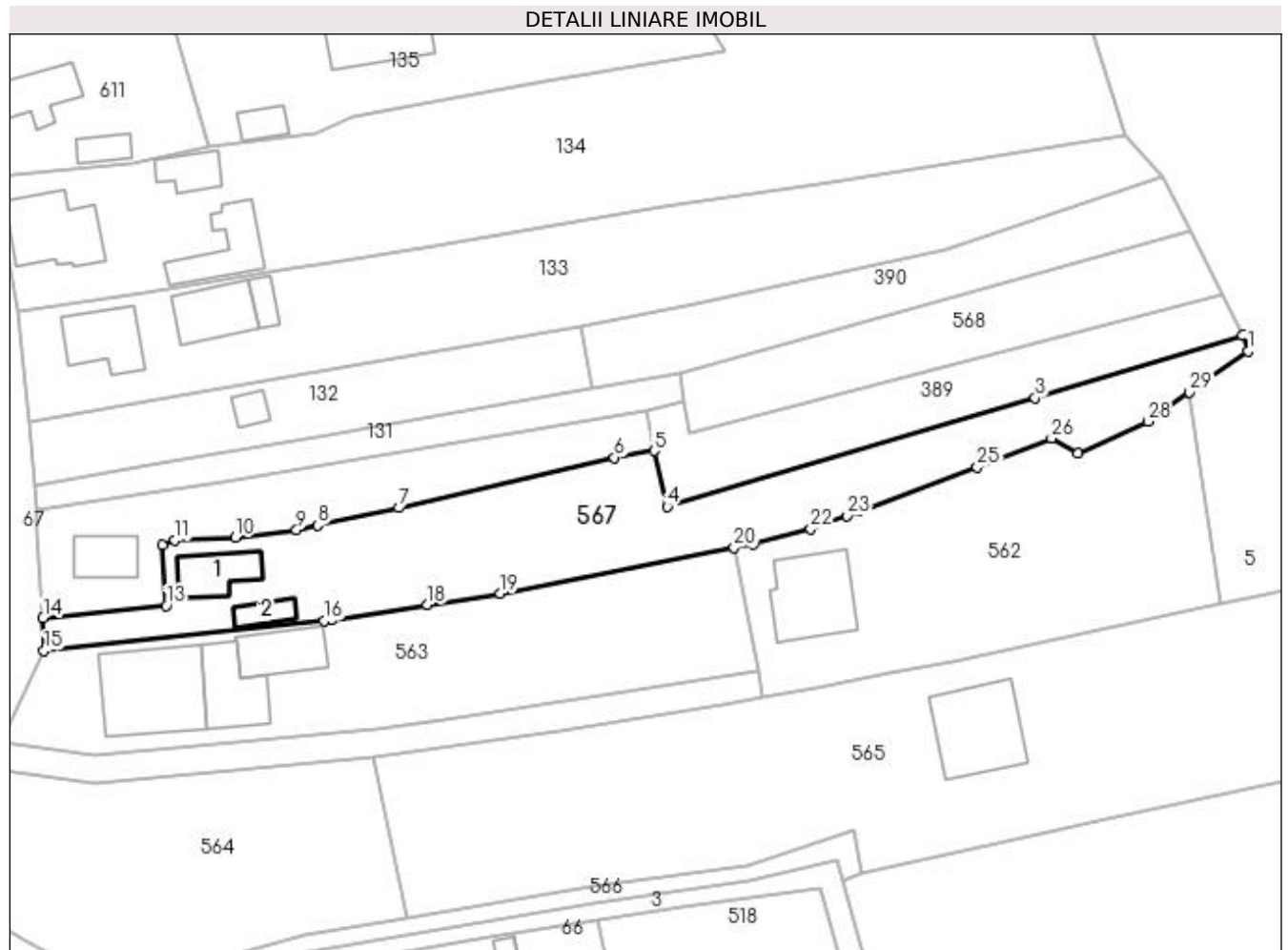
C. Partea III. SARCINI .

Inscrieri privind dezmembramintele dreptului de proprietate, drepturi reale de garanție și sarcini	Referințe
NU SUNT	

Teren

Nr cadastral	Suprafața (mp)*	Observații / Referințe
20499	Din acte: 1.371 Masurata: 1.405	

* Suprafața este determinată în planul de proiecție Stereo 70.



Date referitoare la teren

Crt	Categorie folosință	Intra vilan	Suprafața (mp)	Tarla	Parcelă	Nr. topo	Observații / Referințe
1	curți constructii	DA	308	2	102/1	-	
2	faneata	DA	1.097	2	102	-	

Date referitoare la construcții

Crt	Număr	Destinație construcție	Supraf. (mp)	Situație juridică	Observații / Referințe
A1.1	20499-C1	construcții de locuințe	Din acte: 0 Masurata: 50	Cu acte	Nr. niveluri:1; S. construita la sol:50 mp; C1-locuinta sc- 51,01 mp
A1.2	20499-C2	construcții anexa	Din acte: 0 Masurata: 21	Cu acte	Nr. niveluri:1; S. construita la sol:21 mp; C2-anexa sc- 11,47 mp

Lungime Segmente

1) Valorile lungimilor segmentelor sunt obținute din proiecție în plan.

Punct început	X / Y	Punct sfârșit	X / Y	Lungime segment (** (m))
1	549.936,617 405.222,687	2	549.935,912 405.224,687	2.121
3	549.909,541 405.216,752	4	549.862,739 405.202,935	48.799

Punct început	X / Y	Punct sfârșit	X / Y	Lungime segment (** (m))
2	549.935,912 405.224,687	3	549.909,541 405.216,752	27.539
4	549.862,739 405.202,935	5	549.861,066 405.210,061	7.32

Punct început	X / Y	Punct sfârșit	X / Y	Lungime segment (** (m)
5	549.861,066 405.210,061	6	549.856,031 405.209,166	5.114
7	549.828,591 405.202,775	8	549.818,297 405.200,561	10.529
9	549.815,608 405.199,982	10	549.807,845 405.199,043	7.82
11	549.800,138 405.198,719	12	549.798,534 405.198,043	1.741
13	549.799,011 405.190,36	14	549.783,363 405.188,834	15.722
15	549.783,493 405.184,659	16	549.819,073 405.188,417	35.778
17	549.820,102 405.188,577	18	549.832,275 405.190,479	12.321
19	549.841,543 405.191,926	20	549.871,274 405.197,731	30.292
21	549.873,765 405.198,184	22	549.881,012 405.200,147	7.508
23	549.885,653 405.201,806	24	549.887,171 405.202,373	1.62
25	549.902,195 405.207,991	26	549.911,641 405.211,638	10.126
27	549.915,006 405.209,713	28	549.923,901 405.213,805	9.791
29	549.929,184 405.217,495	1	549.936,617 405.222,687	9.067

Punct început	X / Y	Punct sfârșit	X / Y	Lungime segment (** (m)
6	549.856,031 405.209,166	7	549.828,591 405.202,775	28.174
8	549.818,297 405.200,561	9	549.815,608 405.199,982	2.751
10	549.807,845 405.199,043	11	549.800,138 405.198,719	7.714
12	549.798,534 405.198,043	13	549.799,011 405.190,36	7.698
14	549.783,363 405.188,834	15	549.783,493 405.184,659	4.177
16	549.819,073 405.188,417	17	549.820,102 405.188,577	1.041
18	549.832,275 405.190,479	19	549.841,543 405.191,926	9.38
20	549.871,274 405.197,731	21	549.873,765 405.198,184	2.532
22	549.881,012 405.200,147	23	549.885,653 405.201,806	4.929
24	549.887,171 405.202,373	25	549.902,195 405.207,991	16.04
26	549.911,641 405.211,638	27	549.915,006 405.209,713	3.877
28	549.923,901 405.213,805	29	549.929,184 405.217,495	6.444

** Lungimile segmentelor sunt determinate în planul de proiecție Stereo 70 și sunt rotunjite la 1 milimetru.

*** Distanța dintre puncte este formată din segmente cumulate ce sunt mai mici decât valoarea 1 milimetru.

**DATE DESPRE IMOBILUL NR. 568**

Oficiul de Cadastru și Publicitate Imobiliară PRAHOVA
Biroul de Cadastru și Publicitate Imobiliară Câmpina

A. Partea I. Descrierea imobilului

TEREN Intravilan

Nr. CF vechi:22
Nr. cadastral vechi:37

Adresa: Loc. Provita De Sus, Jud. Prahova

Nr. Crt	Nr cadastral Nr. topografic	Suprafața* (mp)	Observații / Referințe
A1	20636	562	Sector cadastral:12 Teren neimprejmuit;

B. Partea II. Proprietari și acte

Inscrieri privitoare la dreptul de proprietate și alte drepturi reale		Referințe
6432 / 02/05/2011		
Act Notarial nr. C.V.C 559, din 28/04/2011 emis de NP DONOSE VALERIA;		
B2	Intabulare, drept de PROPRIETATEcumparare ca bun comun, dobandit prin Conventie, cota actuala 1/1, cota initiala 1/1 1) VATAMANU BOGDAN 2) VATAMANU CARMINA NARCISA	A1

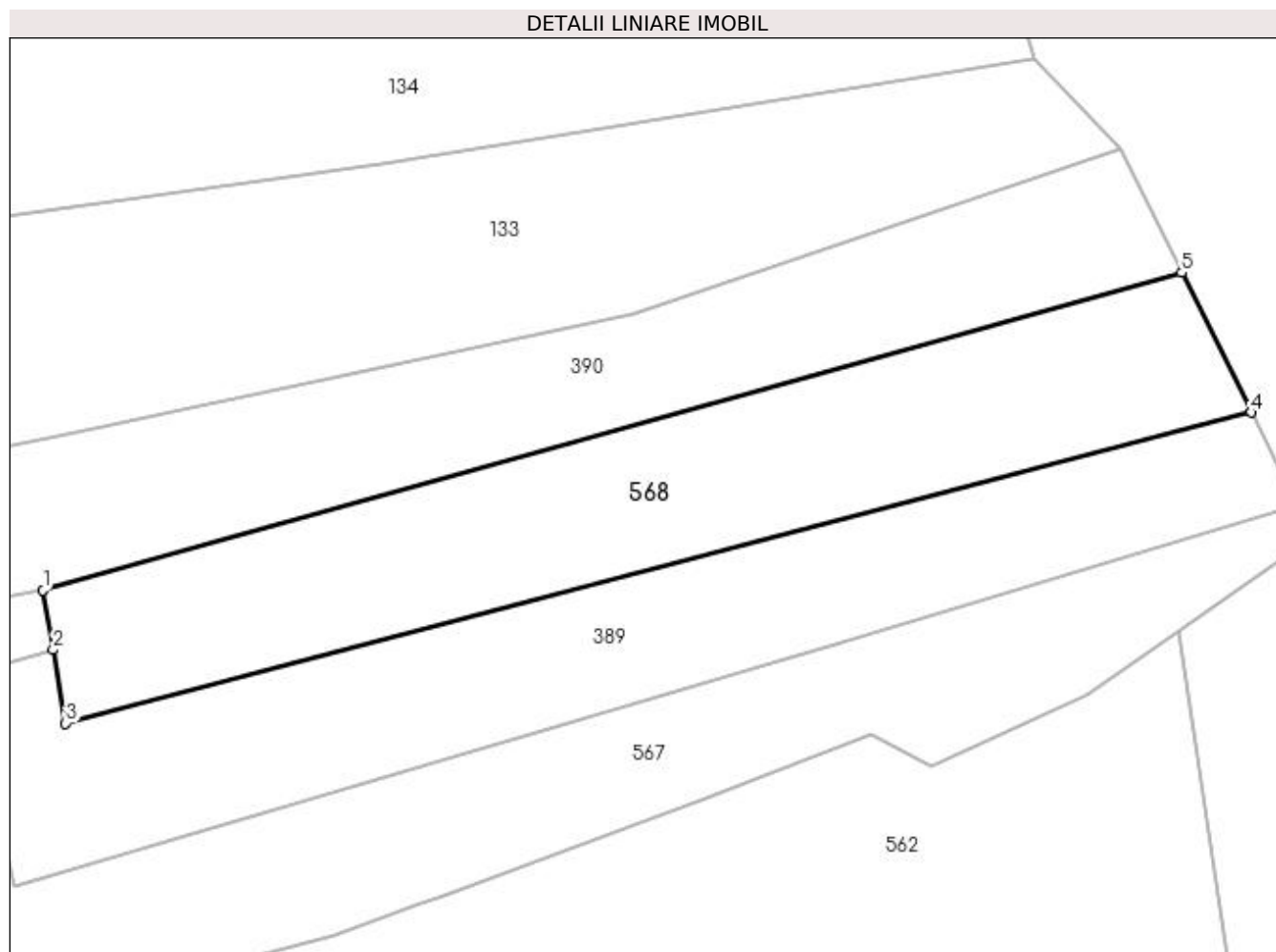
C. Partea III. SARCINI .

Inscrieri privind dezmembramintele dreptului de proprietate, drepturi reale de garanție și sarcini	Referințe
NU SUNT	

Anexa Nr. 1 La Partea I**Teren**

Nr cadastral	Suprafața (mp)*	Observații / Referințe
20636	562	

* Suprafața este determinată în planul de proiecție Stereo 70.

**Date referitoare la teren**

Crt	Categorie folosință	Intravilan	Suprafața (mp)	Tarla	Parcelă	Nr. topo	Observații / Referințe
1	faneata	DA	562	2	-	-	

Lungime Segmente

1) Valorile lungimilor segmentelor sunt obținute din proiecție în plan.

Punct început	X / Y	Punct sfârșit	X / Y	Lungime segment (** (m)
1	549.864,363 405.219,796	2	549.864,939 405.216,412	3.433
2	549.864,939 405.216,412	3	549.865,652 405.212,223	4.249
3	549.865,652 405.212,223	4	549.933,291 405.229,956	69.925
4	549.933,291 405.229,956	5	549.929,334 405.237,917	8.89
5	549.929,334 405.237,917	1	549.864,363 405.219,796	67.451

**** Lungimile segmentelor sunt determinate în planul de proiecție Stereo 70 și sunt rotunjite la 1 milimetru.**

***** Distanța dintre puncte este formată din segmente cumulate ce sunt mai mici decât valoarea 1 milimetru.**

**DATE DESPRE IMOBILUL NR. 569**

Oficiul de Cadastru și Publicitate Imobiliară PRAHOVA
Biroul de Cadastru și Publicitate Imobiliară Câmpina

A. Partea I. Descrierea imobilului

TEREN Extravilan

Nr. CF vechi:926
Nr. cadastral vechi:417

Adresa: Jud. Prahova

Nr. Crt	Nr cadastral Nr. topografic	Suprafața* (mp)	Observații / Referințe
A1	20261	1.150	Sector cadastral:12 Teren neimprejmuit;

B. Partea II. Proprietari și acte

Inscrieri privitoare la dreptul de proprietate și alte drepturi reale		Referințe
7626 / 11/04/2008		
Act Notarial nr. 1834, din 10/04/2008 emis de NP MUSAT MARGARIT;		
B1	Intabulare, drept de PROPRIETATE cumparare ca bun comun, dobandit prin Conventie, cota actuala 1/1, cota initiala 1/1 1) TURMAC LARISA SIMONA 2) TURMAC FLORIN	A1
B3	accesul la teren se realizeaza pe terenul de 100 mp ,proprietatea lui Voica Maria ,pe care se afla constituita o servitute de trecere pietonala si cu orice mijloc de transport	A1

C. Partea III. SARCINI .

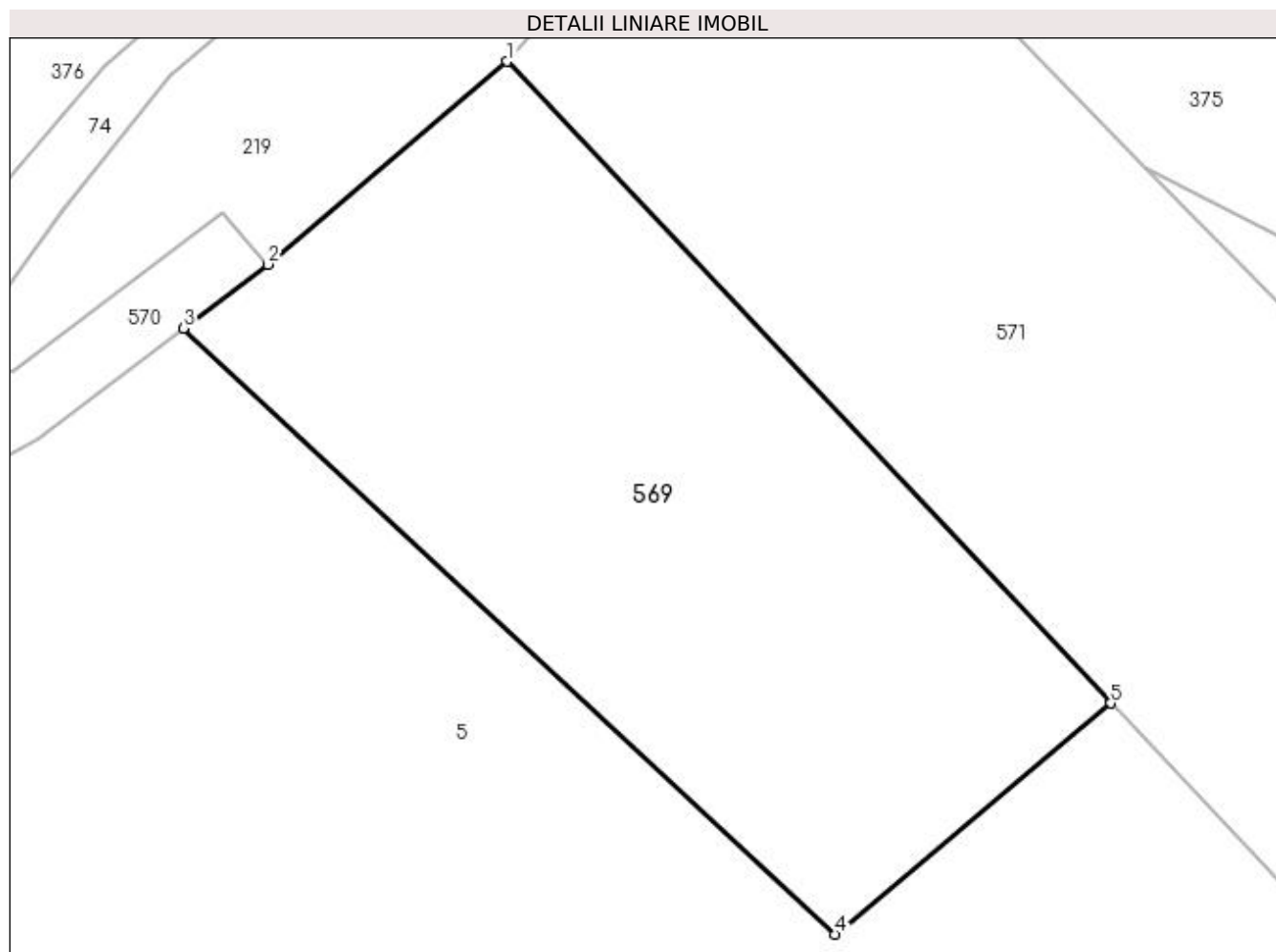
Inscrieri privind dezmembramintele dreptului de proprietate, drepturi reale de garanție și sarcini	Referințe
NU SUNT	

Anexa Nr. 1 La Partea I

Teren

Nr cadastral	Suprafața (mp)*	Observații / Referințe
20261	1.150	

* Suprafața este determinată în planul de proiecție Stereo 70.



Date referitoare la teren

Crt	Categorie folosință	Intravilan	Suprafața (mp)	Tarla	Parcelă	Nr. topo	Observații / Referințe
1	livada	NU	1.150	4	566	-	

Lungime Segmente

1) Valorile lungimilor segmentelor sunt obținute din proiecție în plan.

Punct început	X / Y	Punct sfârșit	X / Y	Lungime segment (** (m)
1	549.985,877 405.590,927	2	549.972,004 405.579,174	18.182
2	549.972,004 405.579,174	3	549.967,106 405.575,465	6.144
3	549.967,106 405.575,465	4	550.004,848 405.540,374	51.535
4	550.004,848 405.540,374	5	550.020,853 405.553,758	20.864
5	550.020,853 405.553,758	1	549.985,877 405.590,927	51.038

**** Lungimile segmentelor sunt determinate în planul de proiecție Stereo 70 și sunt rotunjite la 1 milimetru.**

***** Distanța dintre puncte este formată din segmente cumulate ce sunt mai mici decât valoarea 1 milimetru.**

**DATE DESPRE IMOBILUL NR. 570**

Oficiul de Cadastru și Publicitate Imobiliară PRAHOVA
Biroul de Cadastru și Publicitate Imobiliară Câmpina

A. Partea I. Descrierea imobilului

TEREN Extravilan

Adresa: Jud. Prahova

Nr. Crt	Nr cadastral Nr. topografic	Suprafața* (mp)	Observații / Referințe
A1		101	Sector cadastral:12 Teren neimprejmuit;

B. Partea II. Proprietari și acte

Inscrieri privitoare la dreptul de proprietate și alte drepturi reale		Referințe
/		
Act Normativ nr. Legea 7, din 13/03/1996 emis de PARLAMENTUL ROMÂNIEI;		
B1	Inscrierea provizorie, drept de PROPRIETATE, dobandit prin Lege, cota actuala 1/1, cota initiala 1/1	A1
1) COMUNA PROVIȚA DE SUS, CIF:2845362, PROPRIETAR NEIDENTIFICAT		

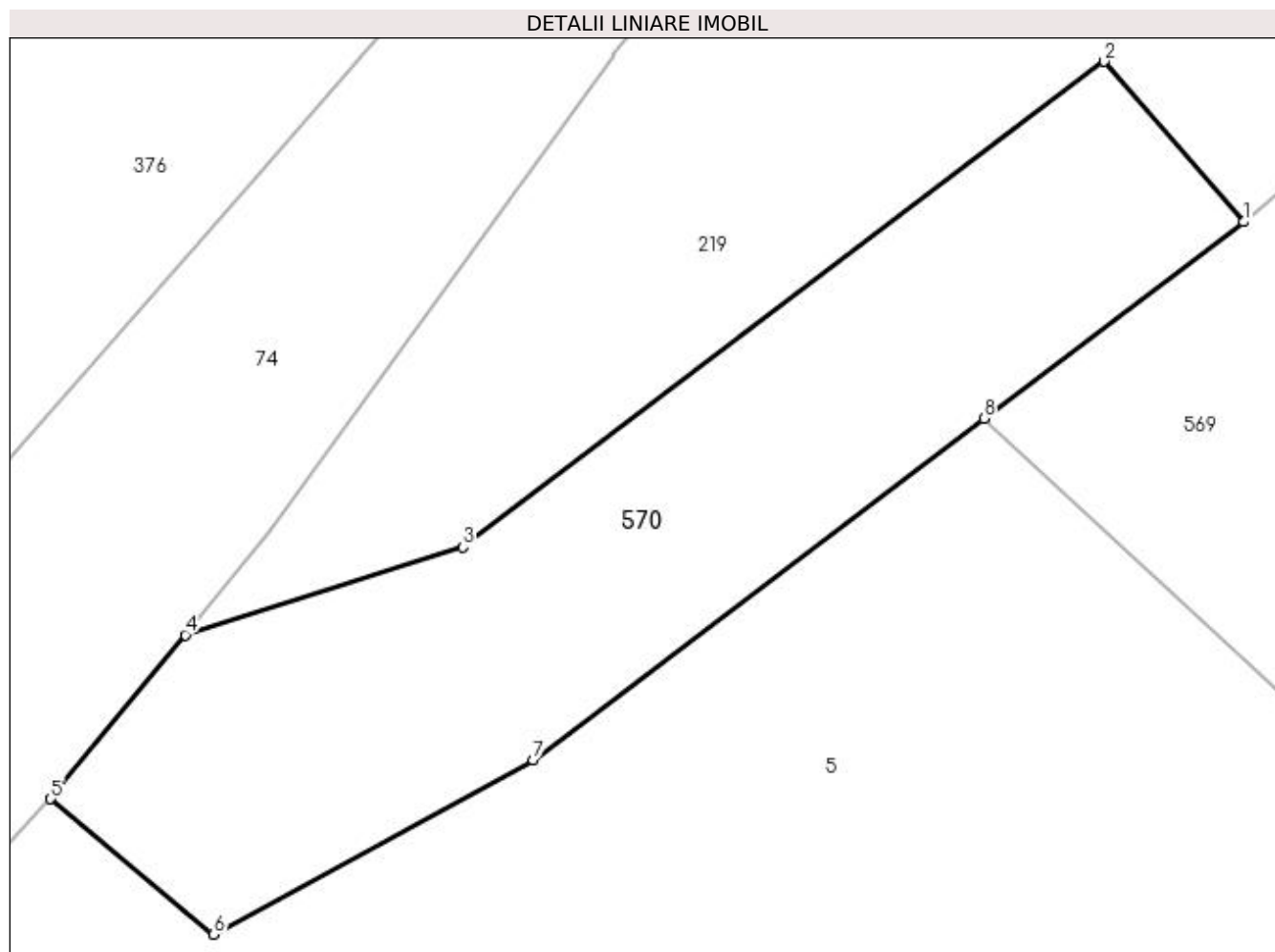
C. Partea III. SARCINI .

Inscrieri privind dezmembramintele dreptului de proprietate, drepturi reale de garanție și sarcini	Referințe
NU SUNT	

Anexa Nr. 1 La Partea I**Teren**

Nr cadastral	Suprafața (mp)*	Observații / Referințe
	101	

* Suprafața este determinată în planul de proiecție Stereo 70.

**Date referitoare la teren**

Crt	Categorie folosință	Intra vilan	Suprafața (mp)	Tarla	Parcelă	Nr. topo	Observații / Referințe
1	faneata	NU	101	4	-	-	

Lungime Segmente

1) Valorile lungimilor segmentelor sunt obținute din proiecție în plan.

Punct început	X / Y	Punct sfârșit	X / Y	Lungime segment (** (m)
1	549.972,004 405.579,174	2	549.969,371 405.582,198	4.01
2	549.969,371 405.582,198	3	549.957,278 405.573,039	15.17
3	549.957,278 405.573,039	4	549.952,036 405.571,383	5.497
4	549.952,036 405.571,383	5	549.949,495 405.568,294	4.0
5	549.949,495 405.568,294	6	549.952,572 405.565,738	4.0

Punct început	X / Y	Punct sfârșit	X / Y	Lungime segment (** (m)
6	549.952,572 405.565,738	7	549.958,6 405.569,023	6.865
7	549.958,6 405.569,023	8	549.967,106 405.575,465	10.67
8	549.967,106 405.575,465	1	549.972,004 405.579,174	6.144

** Lungimile segmentelor sunt determinate în planul de proiecție Stereo 70 și sunt rotunjite la 1 milimetru.

*** Distanța dintre puncte este formată din segmente cumulate ce sunt mai mici decât valoarea 1 milimetru.

**DATE DESPRE IMOBILUL NR. 571**

Oficiul de Cadastru și Publicitate Imobiliară PRAHOVA
Biroul de Cadastru și Publicitate Imobiliară Câmpina

A. Partea I. Descrierea imobilului

TEREN Extravilan

Nr. CF vechi:962

Nr. cadastral vechi:416

Adresa: Jud. Prahova

Nr. Crt	Nr cadastral Nr. topografic	Suprafața* (mp)	Observații / Referințe
A1	20285	2.000	Sector cadastral:12 Teren neimprejmuit;

B. Partea II. Proprietari și acte

Inscrieri privitoare la dreptul de proprietate și alte drepturi reale		Referințe
11963 / 10/06/2008		
Act Notarial nr. 2779, din 09/06/2008 emis de NP ROXANA ANDREEA MUSAT;		
B1	Intabulare, drept de PROPRIETATEcumparare ca bun comun, dobandit prin Conventie, cota actuala 1/1, cota initiala 1/1 1) TURMAC LARISA SIMONA 2) TURMAC FLORIN	A1
B3	accesul la teren se face din drumul comunal,pe drumul de servitute , ca se mentine pe perioada nedeterminata in favoarea doamnei Turmac Larisa Simona	A1

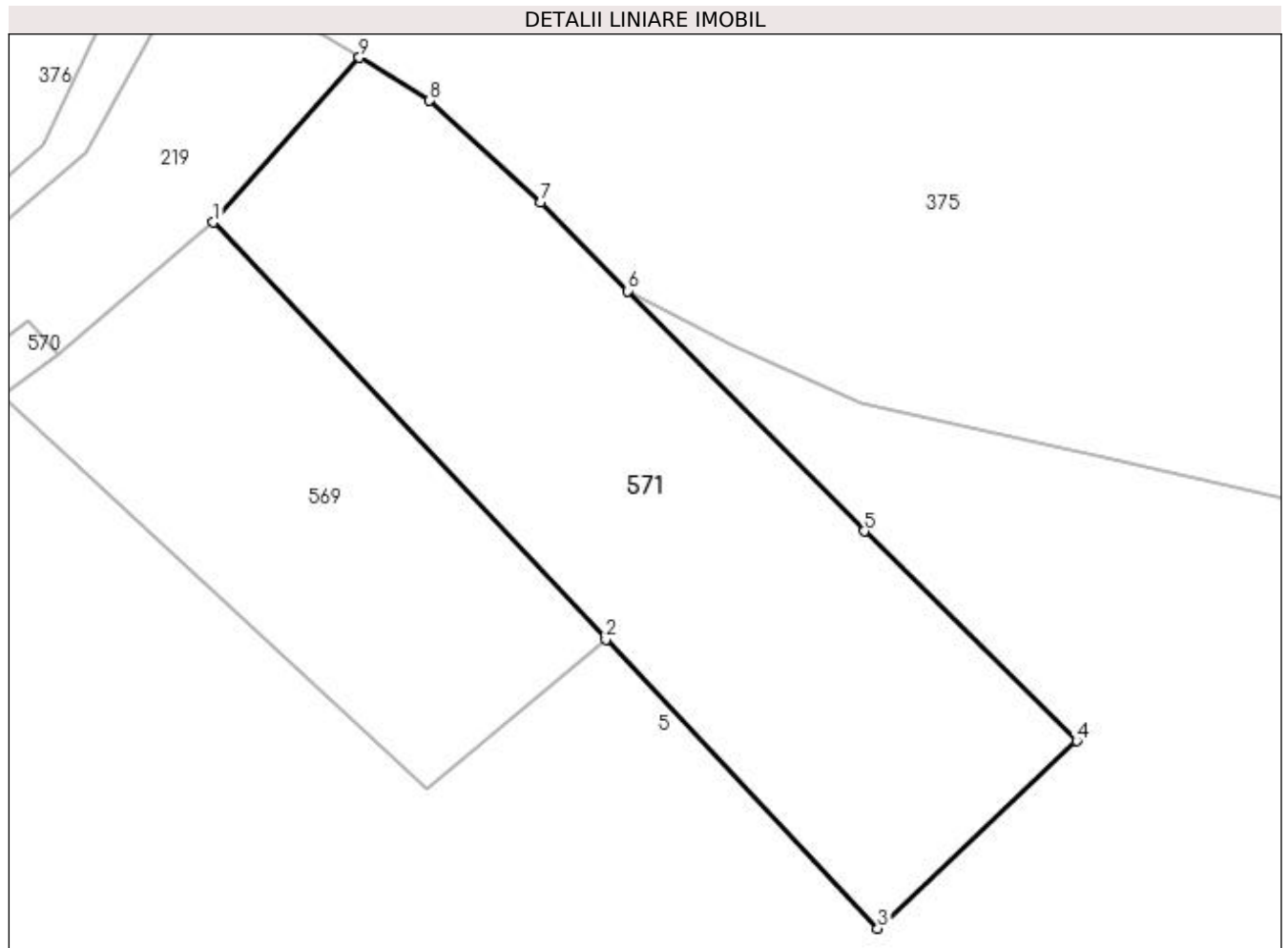
C. Partea III. SARCINI .

Inscrieri privind dezmembramintele dreptului de proprietate, drepturi reale de garanție și sarcini	Referințe
NU SUNT	

Teren

Nr cadastral	Suprafața (mp)*	Observații / Referințe
20285	2.000	

* Suprafața este determinată în planul de proiecție Stereo 70.



Date referitoare la teren

Crt	Categorie folosință	Intra vilan	Suprafața (mp)	Tarla	Parcelă	Nr. topo	Observații / Referințe
1	faneata	NU	2.000	4	568	-	

Lungime Segmente

1) Valorile lungimilor segmentelor sunt obținute din proiecție în plan.

Punct început	X / Y	Punct sfârșit	X / Y	Lungime segment (** (m)
1	549.985,877 405.590,927	2	550.020,853 405.553,758	51.038
2	550.020,853 405.553,758	3	550.045,083 405.528,01	35.356
3	550.045,083 405.528,01	4	550.062,805 405.544,707	24.349
4	550.062,805 405.544,707	5	550.043,885 405.563,407	26.602
5	550.043,885 405.563,407	6	550.022,833 405.584,83	30.036

Punct început	X / Y	Punct sfârşit	X / Y	Lungime segment (** (m)
6	550.022,833 405.584,83	7	550.015,083 405.592,753	11.083
7	550.015,083 405.592,753	8	550.005,144 405.601,77	13.42
8	550.005,144 405.601,77	9	549.998,889 405.605,616	7.343
9	549.998,889 405.605,616	1	549.985,877 405.590,927	19.623

** Lungimile segmentelor sunt determinate în planul de proiecție Stereo 70 și sunt rotunjite la 1 milimetru.

*** Distanța dintre puncte este formată din segmente cumulate ce sunt mai mici decât valoarea 1 milimetru.

**DATE DESPRE IMOBILUL NR. 572**

Oficiul de Cadastru și Publicitate Imobiliară PRAHOVA
Biroul de Cadastru și Publicitate Imobiliară Câmpina

A. Partea I. Descrierea imobilului

TEREN Intravilan

Nr. CF vechi:29
Nr. cadastral vechi:21

Adresa: Loc. Provita De Sus, Jud. Prahova

Nr. Crt	Nr cadastral Nr. topografic	Suprafața* (mp)	Observații / Referințe
A1	20906	894	Sector cadastral:12 Teren neimprejmuț;

B. Partea II. Proprietari și acte

Inscrieri privitoare la dreptul de proprietate și alte drepturi reale		Referințe
2420 / 11/07/2000		
Act Notarial nr. 2750, din 10/07/2000 emis de BNP Pop Mihai;		
B1	Intabulare, drept de PROPRIETATE cumparare ca bun propriu, dobandit prin Conventie, cota actuala 1/1, cota initiala 1/1 1) DRAGAN VERONA 2) DRAGAN IULIAN <i>OBSERVATII: (provenita din conversia CF 29)</i>	A1

C. Partea III. SARCINI

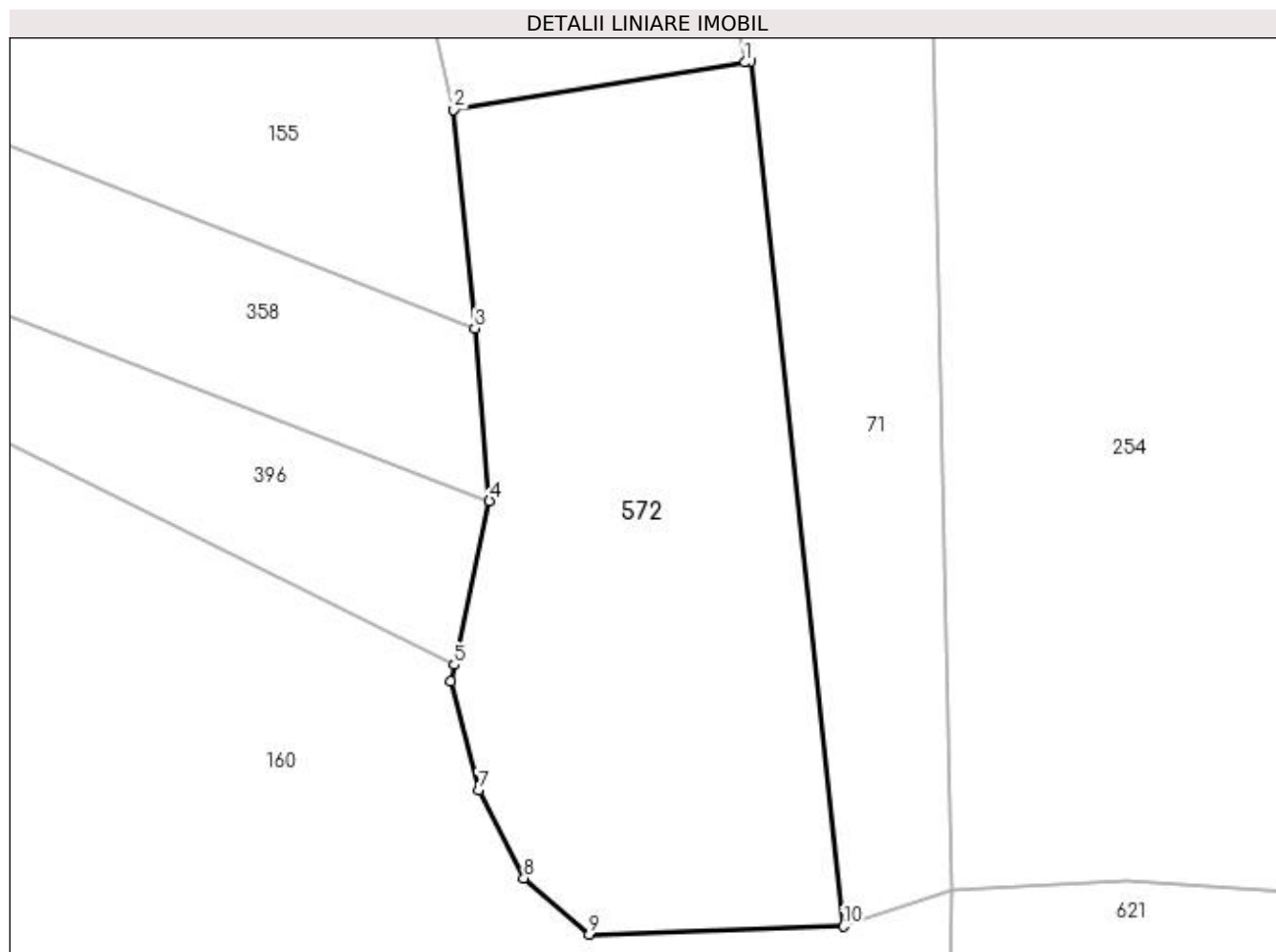
Inscrieri privind dezmembramintele dreptului de proprietate, drepturi reale de garanție și sarcini		Referințe
2420 / 11/07/2000		
Act Notarial nr. 2750, din 10/07/2000 emis de NP Pop Mihai;		
C1	Intabulare, drept de UZUFRACT VIAGER, cota actuala 1/1, cota initiala 1/1 1) TAPORA GHEORGHE 2) TAPORA MARIA <i>OBSERVATII: (provenita din conversia CF 29)</i>	A1

Anexa Nr. 1 La Partea I

Teren

Nr cadastral	Suprafața (mp)*	Observații / Referințe
20906	894	

* Suprafața este determinată în planul de proiecție Stereo 70.



Date referitoare la teren

Crt	Categorie folosință	Intravilan	Suprafața (mp)	Tarla	Parcelă	Nr. topo	Observații / Referințe
1	arabil	DA	894	1	14	-	

Lungime Segmente

1) Valorile lungimilor segmentelor sunt obținute din proiecție în plan.

Punct început	X / Y	Punct sfârșit	X / Y	Lungime segment (** (m)
1	549.721,482 405.531,928	2	549.704,753 405.529,213	16.948
2	549.704,753 405.529,213	3	549.705,953 405.516,662	12.608
3	549.705,953 405.516,662	4	549.706,795 405.506,742	9.956
4	549.706,795 405.506,742	5	549.704,781 405.497,314	9.641
5	549.704,781 405.497,314	6	549.704,58 405.496,372	0.963

Punct început	X / Y	Punct sfârșit	X / Y	Lungime segment (** (m)
6	549.704,58 405.496,372	7	549.706,181 405.490,115	6.459
7	549.706,181 405.490,115	8	549.708,781 405.485,058	5.686
8	549.708,781 405.485,058	9	549.712,527 405.481,831	4.944
9	549.712,527 405.481,831	10	549.727,143 405.482,296	14.623
10	549.727,143 405.482,296	11	549.721,838 405.531,986	49.972
11	549.721,838 405.531,986	1	549.721,482 405.531,928	0.361

** Lungimile segmentelor sunt determinate în planul de proiecție Stereo 70 și sunt rotunjite la 1 milimetru.

*** Distanța dintre puncte este formată din segmente cumulate ce sunt mai mici decât valoarea 1 milimetru.

**DATE DESPRE IMOBILUL NR. 573**

Oficiul de Cadastru și Publicitate Imobiliară PRAHOVA
Biroul de Cadastru și Publicitate Imobiliară Câmpina

A. Partea I. Descrierea imobilului

TEREN Extravilan

Adresa: Jud. Prahova

Nr. Crt	Nr cadastral Nr. topografic	Suprafața* (mp)	Observații / Referințe
A1		2.080	Sector cadastral:12 Teren neimprejmit;

B. Partea II. Proprietari și acte

Inscrieri privitoare la dreptul de proprietate și alte drepturi reale		Referințe
/		
Act Notarial nr. CM 75, din 14/04/2021 emis de BIN MUȘAT ROXANA ANDREEA;		
B1	Intabulare, drept de PROPRIETATE, dobandit prin Conventie, cota actuala 1/4, cota initiala 1/1 1) MORARU ELENA-DANIELA	A1
Act Notarial nr. APV 862, din 14/04/2021 emis de BIN MUȘAT ROXANA ANDREEA;		
B2	Intabulare, drept de PROPRIETATE, dobandit prin Conventie, cota actuala 3/4, cota initiala 1/1 1) MORARU ELENA-DANIELA	A1

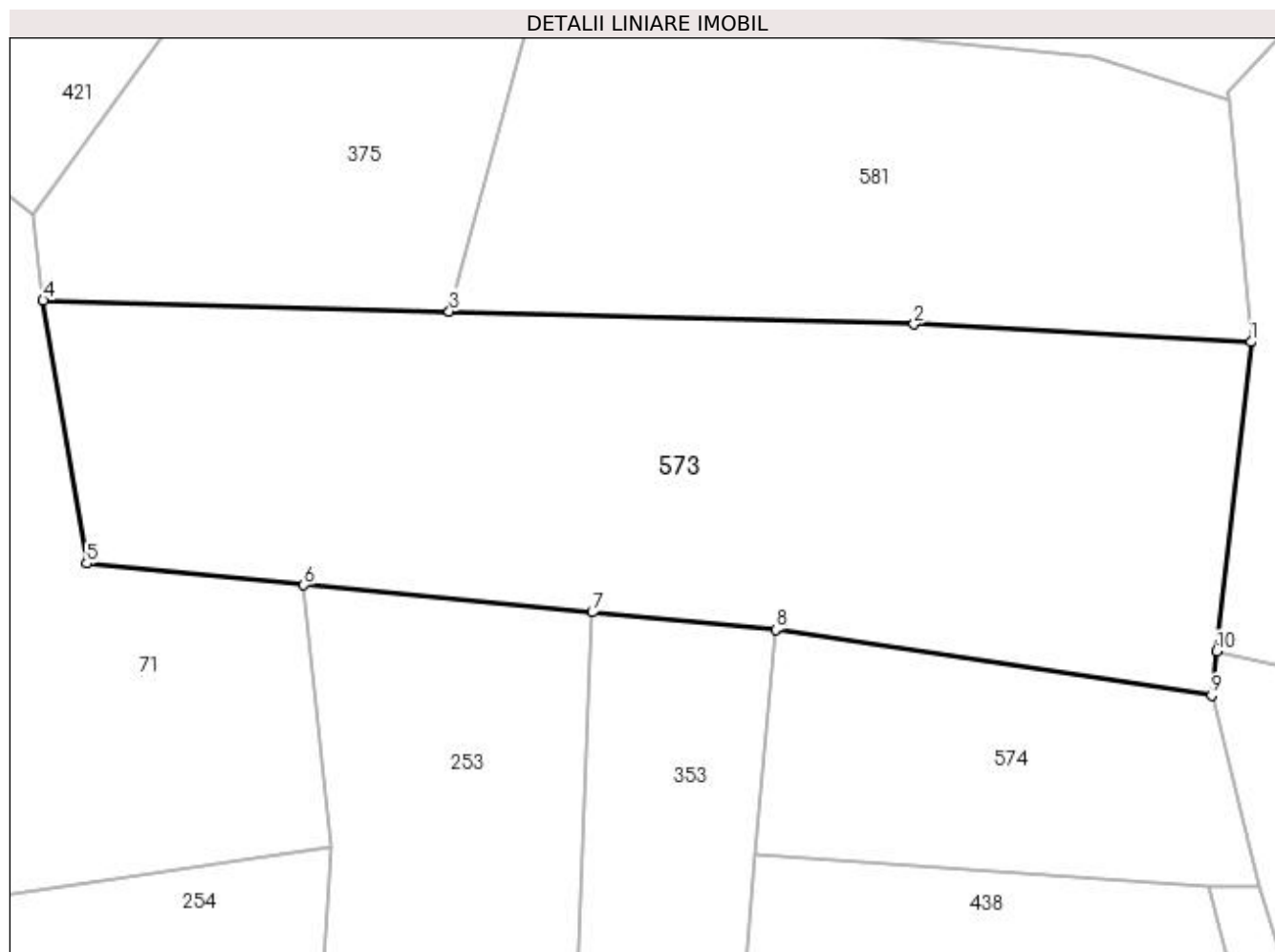
C. Partea III. SARCINI .

Inscrieri privind dezmembramintele dreptului de proprietate, drepturi reale de garanție și sarcini	Referințe
NU SUNT	

Anexa Nr. 1 La Partea I**Teren**

Nr cadastral	Suprafața (mp)*	Observații / Referințe
	2.080	

* Suprafața este determinată în planul de proiecție Stereo 70.

**Date referitoare la teren**

Crt	Categorie folosință	Intra vilan	Suprafața (mp)	Tarla	Parcelă	Nr. topo	Observații / Referințe
1	faneata	NU	2.080	4	546	-	

Lungime Segmente

1) Valorile lungimilor segmentelor sunt obținute din proiecție în plan.

Punct început	X / Y	Punct sfârșit	X / Y	Lungime segment (** (m)
1	549.855,269 405.579,958	2	549.829,473 405.581,31	25.831
2	549.829,473 405.581,31	3	549.793,886 405.582,283	35.6
3	549.793,886 405.582,283	4	549.762,793 405.583,133	31.105
4	549.762,793 405.583,133	5	549.766,13 405.563,009	20.399
5	549.766,13 405.563,009	6	549.782,746 405.561,352	16.698

Punct început	X / Y	Punct sfârșit	X / Y	Lungime segment (** (m)
6	549.782,746 405.561,352	7	549.804,831 405.559,269	22.183
7	549.804,831 405.559,269	8	549.818,868 405.557,945	14.099
8	549.818,868 405.557,945	9	549.852,25 405.552,912	33.759
9	549.852,25 405.552,912	10	549.852,627 405.556,287	3.396
10	549.852,627 405.556,287	1	549.855,269 405.579,958	23.818

** Lungimile segmentelor sunt determinate în planul de proiecție Stereo 70 și sunt rotunjite la 1 milimetru.

*** Distanța dintre puncte este formată din segmente cumulate ce sunt mai mici decât valoarea 1 milimetru.

**DATE DESPRE IMOBILUL NR. 574**

Oficiul de Cadastru și Publicitate Imobiliară PRAHOVA
Biroul de Cadastru și Publicitate Imobiliară Câmpina

A. Partea I. Descrierea imobilului

TEREN Intravilan

Nr. CF vechi:862

Nr. cadastral vechi:10159

Adresa: Loc. Provita De Sus, Jud. Prahova, Pct. ' Pe Lunca'

Nr. Crt	Nr cadastral Nr. topografic	Suprafața* (mp)	Observații / Referințe
A1	20212	Din acte: 600 Masurata: 573	Sector cadastral:12 Teren imprejmuit;

B. Partea II. Proprietari și acte

Inscrieri privitoare la dreptul de proprietate și alte drepturi reale		Referințe
20811 / 19/05/2021		
Act Notarial nr. 950, din 19/05/2021 emis de NP ZARAFIU IULIANA - ALEXANDRA;		
B3	Intabulare, drept de PROPRIETATEcumparare ca bun comun, dobandit prin Conventie, cota actuala 1/1, cota initiala 1/1 1) OBOGEANU CONSTANTIN 2) OBOGEANU IONELA-CĂTĂLINA	A1

C. Partea III. SARCINI .

Inscrieri privind dezmembramintele dreptului de proprietate, drepturi reale de garanție și sarcini	Referințe
NU SUNT	

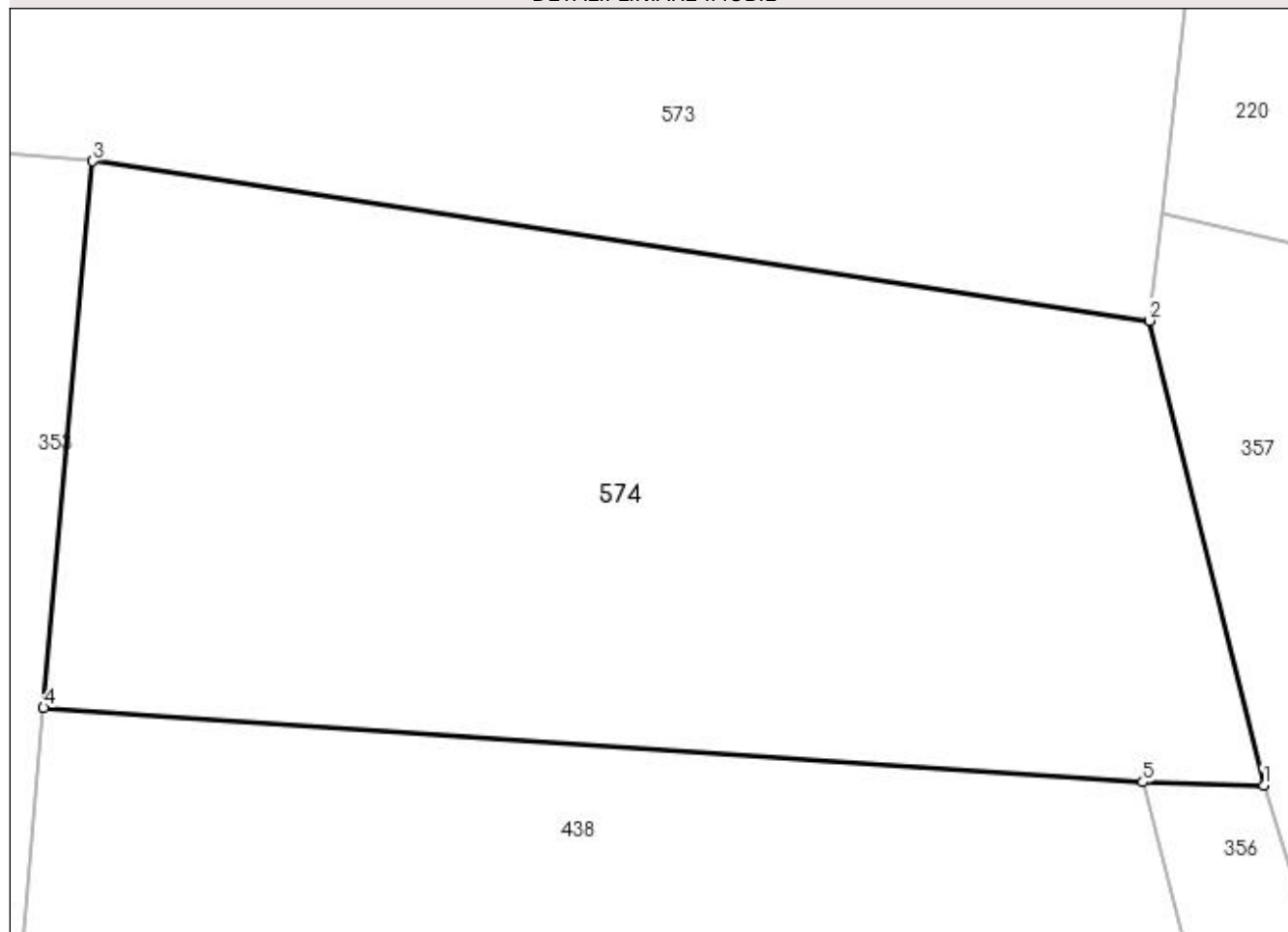
Anexa Nr. 1 La Partea I

Teren

Nr cadastral	Suprafaţa (mp)*	Observații / Referințe
20212	Din acte: 600 Masurata: 573	

* Suprafața este determinată în planul de proiecție Stereo 70.

DETALII LINIARE IMOBIL



Date referitoare la teren

Crt	Categorie folosință	Intra vilan	Suprafața (mp)	Tarla	Parcelă	Nr. topo	Observații / Referințe
1	faneata	DA	573	1	42, 43	-	

Lungime Segmente

1) Valorile lungimilor segmentelor sunt obținute din proiecție în plan.

Punct început	X / Y	Punct sfârșit	X / Y	Lungime segment (** (m)
1	549.855,859 405.538,25	2	549.852,25 405.552,912	15.1
2	549.852,25 405.552,912	3	549.818,868 405.557,945	33.759
3	549.818,868 405.557,945	4	549.817,315 405.540,69	17.325
4	549.817,315 405.540,69	5	549.852,04 405.538,346	34.804
5	549.852,04 405.538,346	1	549.855,859 405.538,25	3.82

**** Lungimile segmentelor sunt determinate în planul de proiecție Stereo 70 și sunt rotunjite la 1 milimetru.**

***** Distanța dintre puncte este formată din segmente cumulate ce sunt mai mici decât valoarea 1 milimetru.**

**DATE DESPRE IMOBILUL NR. 575**

Oficiul de Cadastru și Publicitate Imobiliară PRAHOVA
Biroul de Cadastru și Publicitate Imobiliară Câmpina

A. Partea I. Descrierea imobilului

TEREN Intravilan

Nr. CF vechi:191

Nr. cadastral vechi:269

Adresa: Loc. Provita De Sus, Str Lunca, Jud. Prahova

Nr. Crt	Nr cadastral Nr. topografic	Suprafața* (mp)	Observații / Referințe
A1	20835	Din acte: 0 Masurata: 2.032	Sector cadastral:12 Teren neimprejmit;

B. Partea II. Proprietari și acte

Inscrieri privitoare la dreptul de proprietate și alte drepturi reale		Referințe
4042 / 05/10/2004		
Act Notarial nr. 2868, din 04/10/2004 emis de NP Pop Mihai;		
B1	Intabulare, drept de PROPRIETATEcumparare, dobandit prin Conventie, cota actuala 1/1, cota initiala 1/1 1) SC TCM CONSULTING GRUP SRL, CIF:15494735 OBSERVATII: (provenita din conversia CF 191)	A1

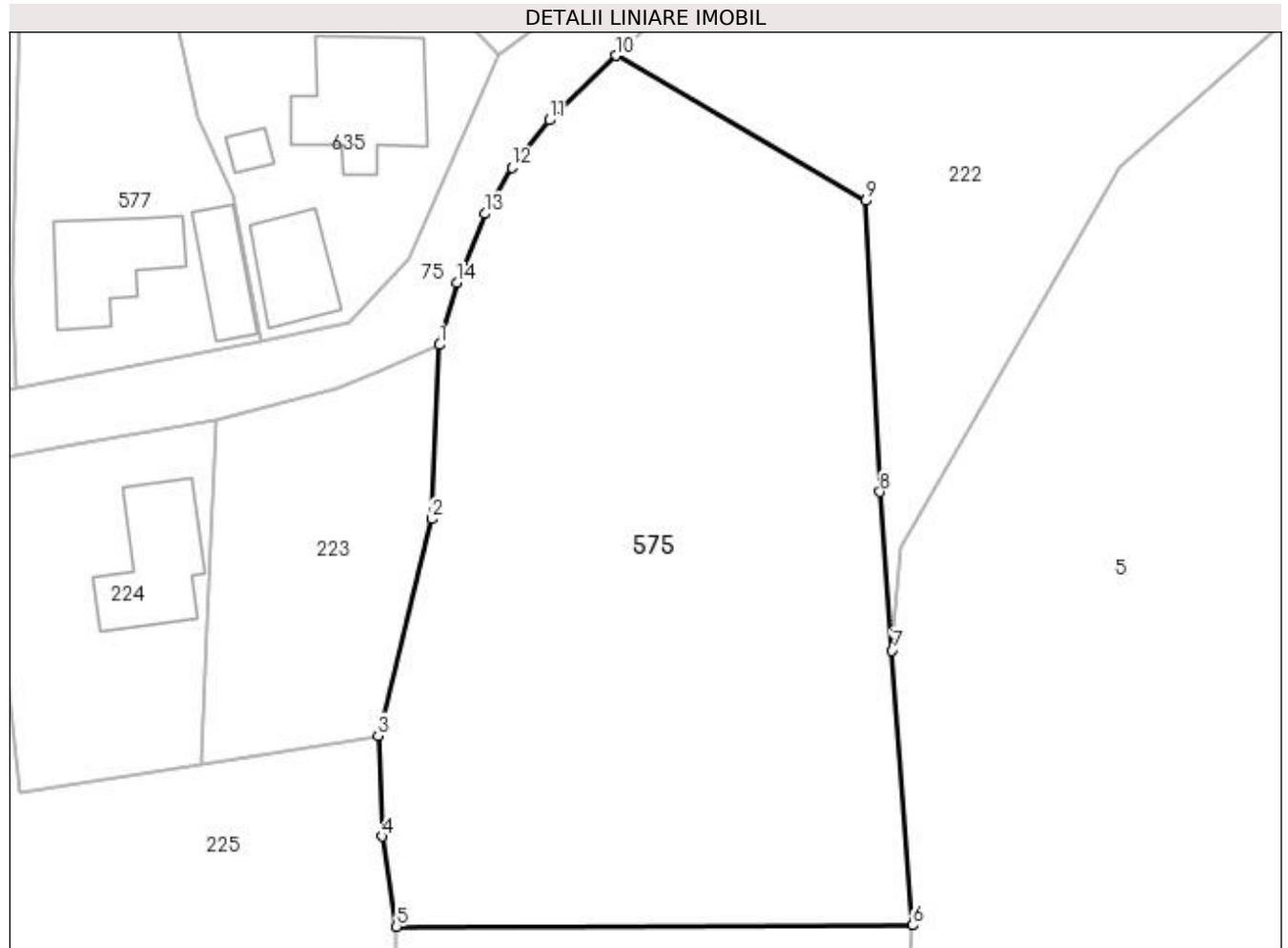
C. Partea III. SARCINI .

Inscrieri privind dezmembramintele dreptului de proprietate, drepturi reale de garanție și sarcini	Referințe
NU SUNT	

Teren

Nr cadastral	Suprafața (mp)*	Observații / Referințe
20835	Din acte: 0 Masurata: 2.032	

* Suprafața este determinată în planul de proiecție Stereo 70.



Date referitoare la teren

Crt	Categorie folosință	Intra vilan	Suprafața (mp)	Tarla	Parcelă	Nr. topo	Observații / Referințe
1	arabil	DA	2.032	2	53	-	

Lungime Segmente

1) Valorile lungimilor segmentelor sunt obținute din proiecție în plan.

Punct început	X / Y	Punct sfârșit	X / Y	Lungime segment (** (m)
1	549.845,407 405.482,105	2	549.844,794 405.469,182	12.938
2	549.844,794 405.469,182	3	549.840,824 405.453,092	16.573
3	549.840,824 405.453,092	4	549.841,116 405.445,597	7.501
4	549.841,116 405.445,597	5	549.842,209 405.438,906	6.78
5	549.842,209 405.438,906	6	549.880,585 405.438,993	38.376

Punct început	X / Y	Punct sfârşit	X / Y	Lungime segment (** (m)
6	549.880,585 405.438,993	7	549.879,033 405.459,402	20.468
7	549.879,033 405.459,402	8	549.878,137 405.471,185	11.817
8	549.878,137 405.471,185	9	549.877,078 405.492,816	21.657
9	549.877,078 405.492,816	10	549.858,498 405.503,596	21.481
10	549.858,498 405.503,596	11	549.853,553 405.498,802	6.887
11	549.853,553 405.498,802	12	549.850,772 405.495,295	4.476
12	549.850,772 405.495,295	13	549.848,756 405.491,853	3.989
13	549.848,756 405.491,853	14	549.846,662 405.486,74	5.525
14	549.846,662 405.486,74	1	549.845,407 405.482,105	4.802

** Lungimile segmentelor sunt determinate în planul de proiecție Stereo 70 și sunt rotunjite la 1 milimetru.

*** Distanța dintre puncte este formată din segmente cumulate ce sunt mai mici decât valoarea 1 milimetru.

**DATE DESPRE IMOBILUL NR. 576**

Oficiul de Cadastru și Publicitate Imobiliară PRAHOVA
Biroul de Cadastru și Publicitate Imobiliară Câmpina

A. Partea I. Descrierea imobilului

TEREN Intravilan

Nr. CF vechi:208
Nr. cadastral vechi:259

Adresa: Loc. Provita De Sus, Jud. Prahova

Nr. Crt	Nr cadastral Nr. topografic	Suprafața* (mp)	Observații / Referințe
A1	21034	1.003	Sector cadastral:12 Teren neimprejmuit;

Construcții

Crt	Nr cadastral Nr. topografic	Adresa	Observații / Referințe
A1.1	21034-C1	Loc. Provita De Sus, Jud. Prahova	Nr. niveluri:1; S. construita la sol:71 mp; C1-locuinta-Sc=69,00 mp ;Su=57,21 mp

B. Partea II. Proprietari și acte

Inscrieri privitoare la dreptul de proprietate și alte drepturi reale		Referințe
29012 / 20/11/2019		
Act Notarial nr. 1505, din 19/11/2019 emis de NP Dragnea Ana Maria;		
B2	Intabulare, drept de PROPRIETATEcumparare ca bun comun, dobandit prin Conventie, cota actuala 1/1, cota initiala 1/1 1) STAHIE COSMIN MUGUREL 2) STAHIE IULIA	A1, A1.1

C. Partea III. SARCINI .

Inscrieri privind dezmembramintele dreptului de proprietate, drepturi reale de garanție și sarcini	Referințe
NU SUNT	

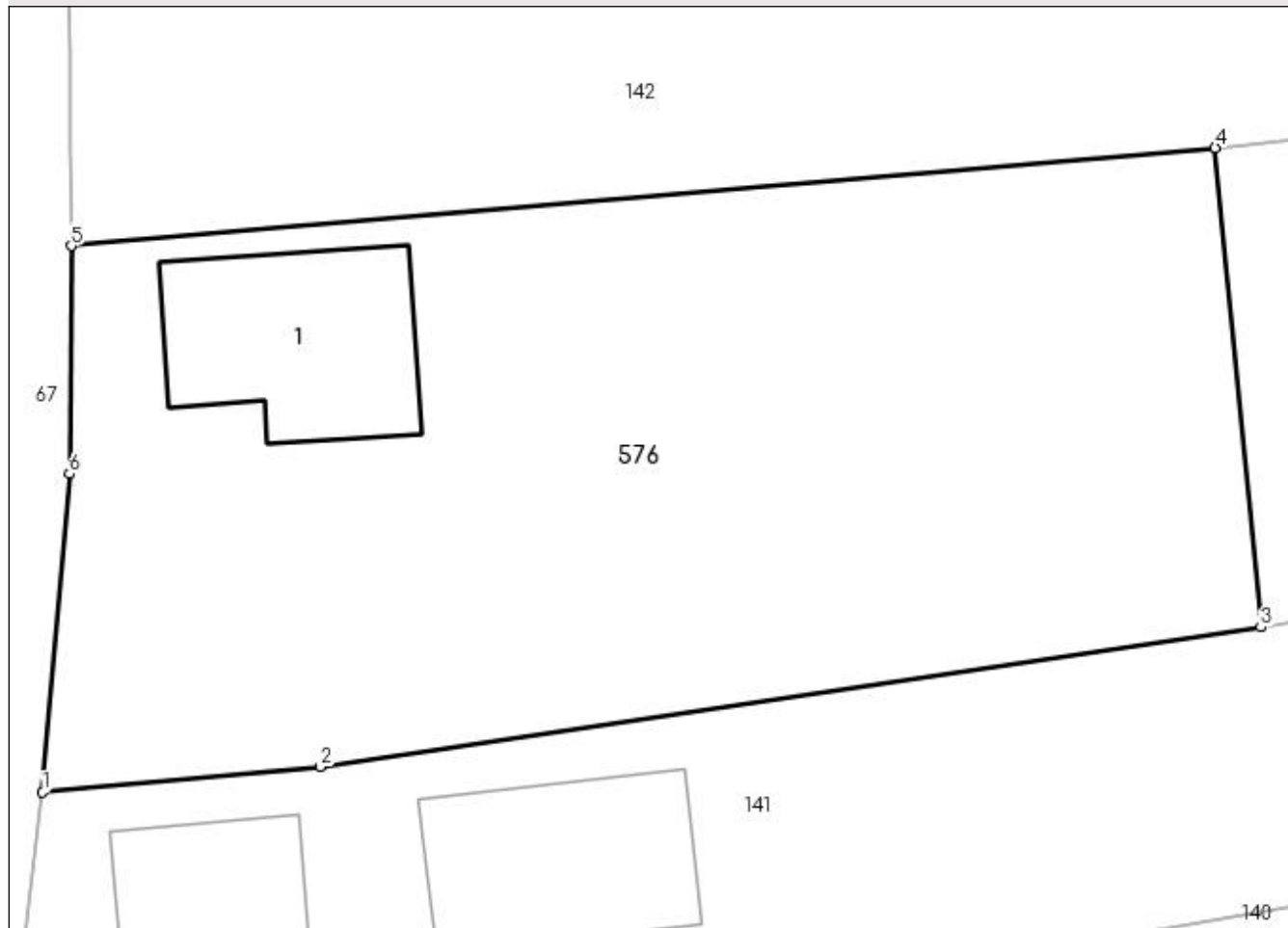
Anexa Nr. 1 La Partea I

Teren

Nr cadastral	Suprafața (mp)*	Observații / Referințe
21034	1.003	

* Suprafața este determinată în planul de proiecție Stereo 70.

DETALII LINIARE IMOBIL



Date referitoare la teren

Crt	Categorie folosință	Intra vilan	Suprafața (mp)	Tarla	Parcelă	Nr. topo	Observații / Referințe
1	curți constructii	DA	474	2	67	-	
2	arabil	DA	529	-	-	-	

Date referitoare la construcții

Crt	Număr	Destinație construcție	Supraf. (mp)	Situație juridică	Observații / Referințe
A1.1	21034-C1	construcții de locuințe	Din acte: 69 Masurata: 71	Cu acte	Nr. niveluri:1; S. construita la sol:71 mp; C1-locuinta-Sc=69,00 mp ;Su=57,21 mp

Lungime Segmente

1) Valorile lungimilor segmentelor sunt obținute din proiecție în plan.

Punct început	X / Y	Punct sfârșit	X / Y	Lungime segment (** (m)
1	549.760,41 405.381,007	2	549.771,657 405.382,045	11.295
2	549.771,657 405.382,045	3	549.809,754 405.387,701	38.515
3	549.809,754 405.387,701	4	549.807,904 405.407,107	19.494

Punct început	X / Y	Punct sfârșit	X / Y	Lungime segment (** (m)
4	549.807,904 405.407,107	5	549.761,569 405.403,147	46.504
5	549.761,569 405.403,147	6	549.761,5 405.393,907	9.24
6	549.761,5 405.393,907	1	549.760,41 405.381,007	12.946

** Lungimile segmentelor sunt determinate în planul de proiecție Stereo 70 și sunt rotunjite la 1 milimetru.

*** Distanța dintre puncte este formată din segmente cumulate ce sunt mai mici decât valoarea 1 milimetru.

**DATE DESPRE IMOBILUL NR. 577**

Oficiul de Cadastru și Publicitate Imobiliară PRAHOVA
Biroul de Cadastru și Publicitate Imobiliară Câmpina

A. Partea I. Descrierea imobilului

TEREN Intravilan

Adresa: Loc. Provita De Sus, Nr. 261, Jud. Prahova

Nr. Crt	Nr cadastral Nr. topografic	Suprafața* (mp)	Observații / Referințe
A1		468	Sector cadastral:12 Teren imprejmuit;

Construcții

Crt	Nr cadastral Nr. topografic	Adresa	Observații / Referințe
A1.1		Loc. Provita De Sus, Nr. 261, Jud. Prahova	Nr. niveluri:1; S. construita la sol:57 mp; S. construita desfasurata:57 mp; Locuință (P) din lemn, din 1968.
A1.2		Loc. Provita De Sus, Nr. 261, Jud. Prahova	Nr. niveluri:1; S. construita la sol:30 mp; S. construita desfasurata:33 mp; Locuință (P) din lemn, din 1968.

B. Partea II. Proprietari și acte

Inscrieri privitoare la dreptul de proprietate și alte drepturi reale		Referințe
/		
Act Normativ nr. Legea 7, din 13/03/1996 emis de PARLAMENTUL ROMÂNIEI;		
B1	Inscrierea provizorie, drept de PROPRIETATE, dobândit prin Lege, cota actuala 1/1, cota initiala 1/1 1) COMUNA PROVIȚA DE SUS, CIF:2845362, PROPRIETAR NEIDENTIFICAT	A1, A1.1, A1.2

C. Partea III. SARCINI .

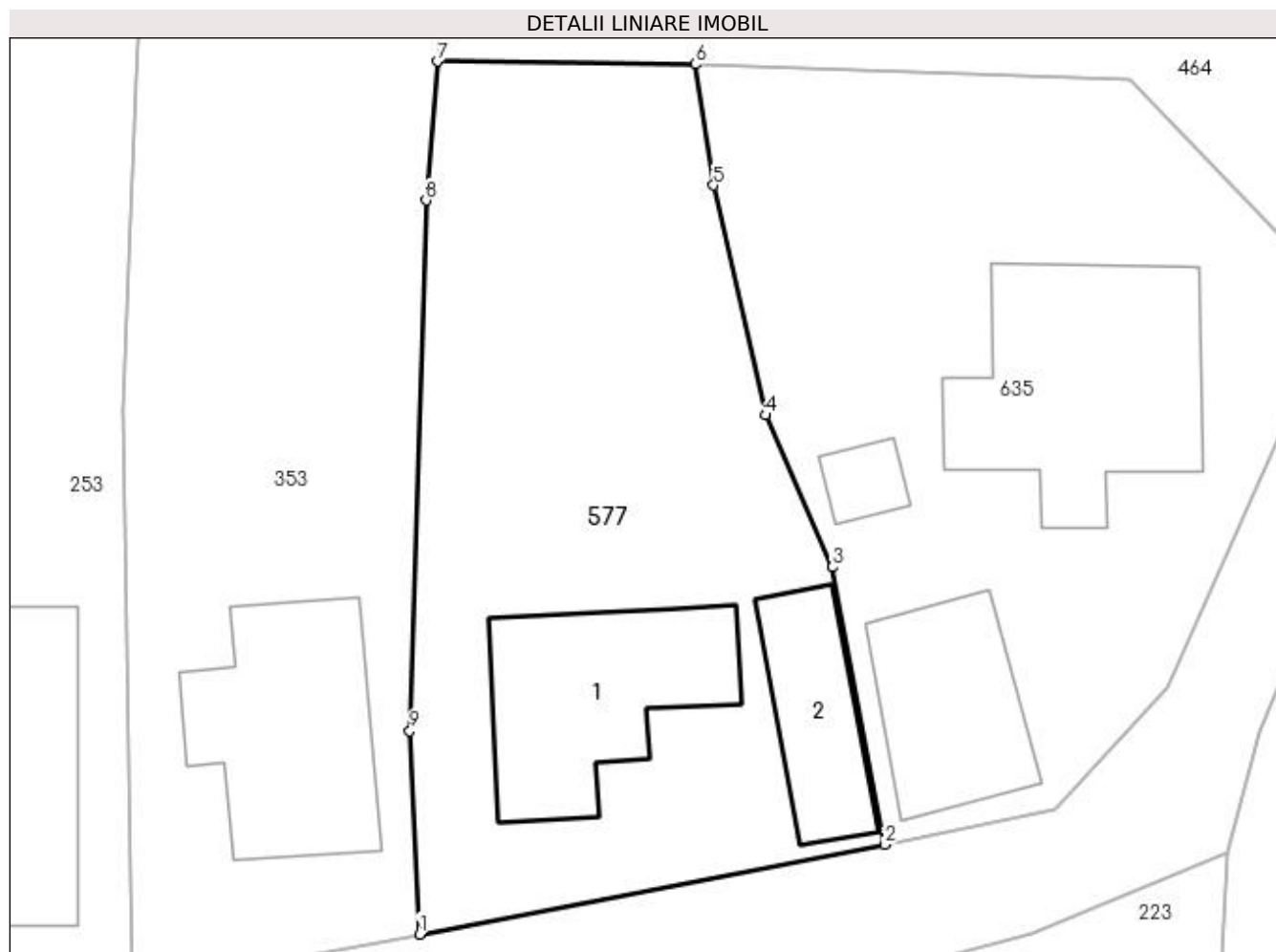
Inscrieri privind dezmembramintele dreptului de proprietate, drepturi reale de garanție și sarcini	Referințe
NU SUNT	

Anexa Nr. 1 La Partea I

Teren

Nr cadastral	Suprafața (mp)*	Observații / Referințe
	468	

* Suprafața este determinată în planul de proiecție Stereo 70.



Date referitoare la teren

Crt	Categorie folosință	Intravilan	Suprafața (mp)	Tarla	Parcelă	Nr. topo	Observații / Referințe
1	curți constructii	DA	468	1	38	-	

Date referitoare la construcții

Crt	Număr	Destinație construcție	Supraf. (mp)	Situație juridică	Observații / Referințe
A1.1		construcții de locuințe	57	Cu acte	Nr. niveluri:1; S. construita la sol:57 mp; S. construita desfasurata:57 mp; Locuință (P) din lemn, din 1968.
A1.2		construcții de locuințe	30	Cu acte	Nr. niveluri:1; S. construita la sol:30 mp; S. construita desfasurata:33 mp; Locuință (P) din lemn, din 1968.

Lungime Segmente

1) Valorile lungimilor segmentelor sunt obținute din proiecție în plan.

Punct început	X / Y	Punct sfârșit	X / Y	Lungime segment (** (m)
1	549.813,968 405.478,915	2	549.832,063 405.482,411	18.43
2	549.832,063 405.482,411	3	549.830,048 405.493,201	10.977

Punct început	X / Y	Punct sfârșit	X / Y	Lungime segment (** (m)
3	549.830,048 405.493,201	4	549.827,438 405.499,117	6.466
4	549.827,438 405.499,117	5	549.825,413 405.508,053	9.163
5	549.825,413 405.508,053	6	549.824,711 405.512,764	4.763
6	549.824,711 405.512,764	7	549.814,663 405.512,874	10.049
7	549.814,663 405.512,874	8	549.814,232 405.507,471	5.42
8	549.814,232 405.507,471	9	549.813,596 405.486,819	20.662
9	549.813,596 405.486,819	1	549.813,968 405.478,915	7.913

** Lungimile segmentelor sunt determinate în planul de proiecție Stereo 70 și sunt rotunjite la 1 milimetru.

*** Distanța dintre puncte este formată din segmente cumulate ce sunt mai mici decât valoarea 1 milimetru.

**DATE DESPRE IMOBILUL NR. 578**

Oficiul de Cadastru și Publicitate Imobiliară PRAHOVA
Biroul de Cadastru și Publicitate Imobiliară Câmpina

A. Partea I. Descrierea imobilului

TEREN Intravilan

Nr. CF vechi:823
Nr. cadastral vechi:10147

Adresa: Loc. Provita De Sus, Nr. 280, Jud. Prahova

Nr. Crt	Nr cadastral Nr. topografic	Suprafața* (mp)	Observații / Referințe
A1	20198	Din acte: 300 Masurata: 306	Sector cadastral:12 Teren imprejmuit;

Construcții

Crt	Nr cadastral Nr. topografic	Adresa	Observații / Referințe
A1.1		Loc. Provita De Sus, Nr. 280, Jud. Prahova	Nr. niveluri:1; S. construita la sol:72 mp;

B. Partea II. Proprietari și acte

Inscrieri privitoare la dreptul de proprietate și alte drepturi reale		Referințe
7538 / 14/05/2010		
Act Administrativ nr. 25, din 29/09/2009 emis de PRIMARIA COM.PROVITA DE SUS;		
B4	se noteaza autorizatia de construire nr. 25/29.09.2009 emisa de Primaria com. Provita de Sus,	A1
10321 / 23/06/2010		
Act Notarial nr. 1808, din 21/06/2010 emis de NP ALEXANDRU SIMONA ELENA;		
B5	Intabulare, drept de PROPRIETATEcumparare ca bun propriu, dobandit prin Conventie, cota actuala 1/1, cota initiala 1/1 1) MARIN CORNELIA	A1
/		
Act Normativ nr. LEGEA 7, din 13/03/1996 emis de PARLAMENTUL ROMÂNIEI (Adeverință 1366/20.02.2023, act administrativ, Primăria Provita de Sus);		
B6	Intabulare, drept de PROPRIETATE, dobandit prin Conventie, cota actuala 1/1, cota initiala 1/1 1) MARIN CORNELIA	A1.1

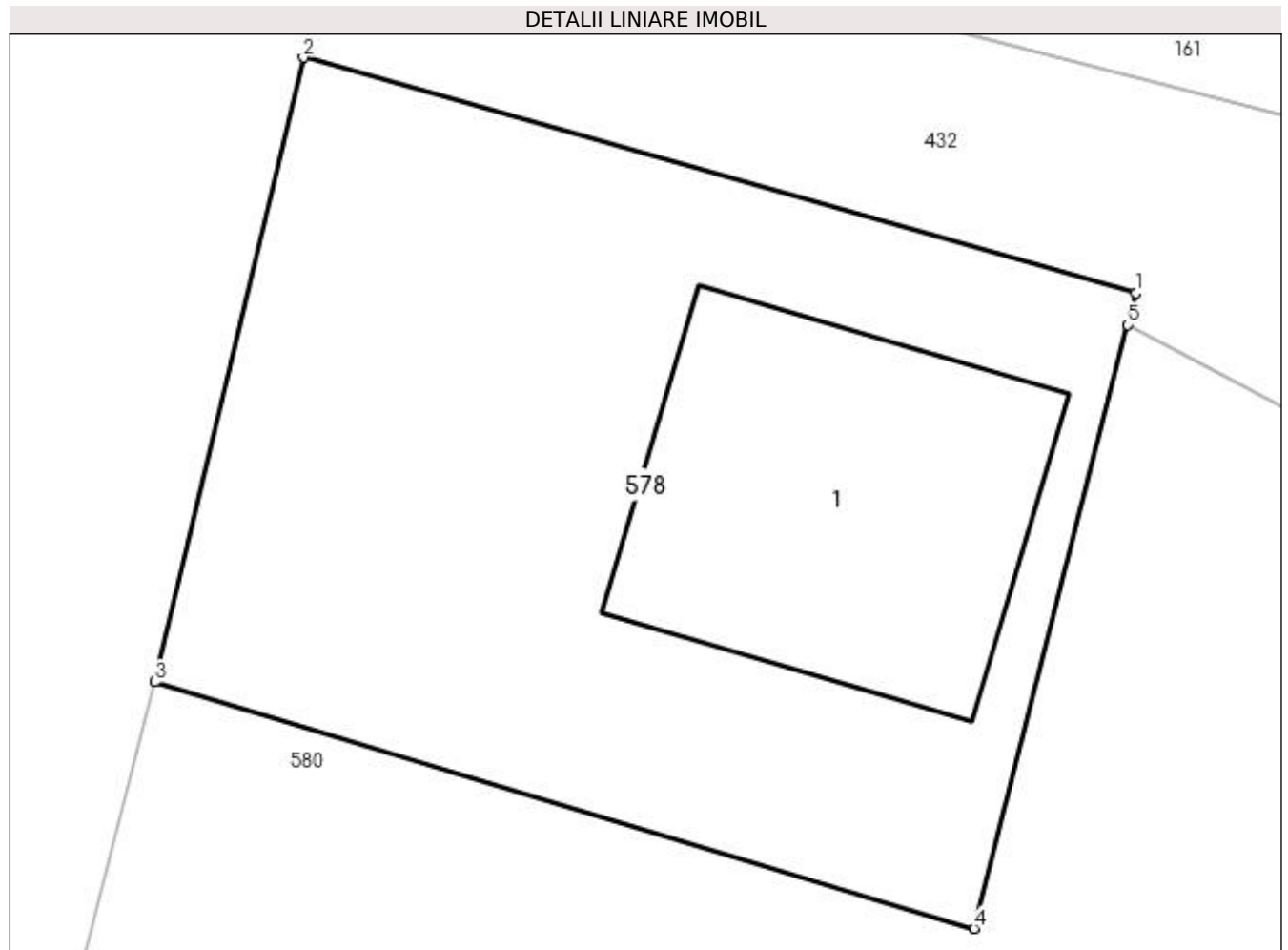
C. Partea III. SARCINI

Inscrieri privind dezmembramintele dreptului de proprietate, drepturi reale de garanție și sarcini		Referințe
10321 / 23/06/2010		
Act Notarial nr. 1808, din 21/06/2010 emis de NP ALEXANDRU SIMONA ELENA;		
C1	Intabulare, drept de UZUFRACT, dobandit prin Conventie, cota actuala 1/1, cota initiala 1/1 1) MARIN MIRCEL	A1

Teren

Nr cadastral	Suprafața (mp)*	Observații / Referințe
20198	Din acte: 300 Masurata: 306	

* Suprafața este determinată în planul de proiecție Stereo 70.



Date referitoare la teren

Crt	Categorie folosință	Intra vilan	Suprafața (mp)	Tarla	Parcelă	Nr. topo	Observații / Referințe
1	curți constructii	DA	306	1	5	-	

Date referitoare la construcții

Crt	Număr	Destinație construcție	Supraf. (mp)	Situație juridică	Observații / Referințe
A1.1		construcții de locuinte	72	Cu acte	Nr. niveluri:1; S. construita la sol:72 mp;

Lungime Segmente

1) Valorile lungimilor segmentelor sunt obținute din proiecție în plan.

Punct început	X / Y	Punct sfârșit	X / Y	Lungime segment (** (m)
1	549.668,837 405.606,256	2	549.649,31 405.611,777	20.292
2	549.649,31 405.611,777	3	549.645,829 405.597,148	15.037
3	549.645,829 405.597,148	4	549.665,039 405.591,372	20.06

Punct început	X / Y	Punct sfârșit	X / Y	Lungime segment (** (m)
4	549.665,039 405.591,372	5	549.668,647 405.605,51	14.591
5	549.668,647 405.605,51	1	549.668,837 405.606,256	0.77

** Lungimile segmentelor sunt determinate în planul de proiecție Stereo 70 și sunt rotunjite la 1 milimetru.

*** Distanța dintre puncte este formată din segmente cumulate ce sunt mai mici decât valoarea 1 milimetru.

**DATE DESPRE IMOBILUL NR. 579**

Oficiul de Cadastru și Publicitate Imobiliară PRAHOVA
Biroul de Cadastru și Publicitate Imobiliară Câmpina

A. Partea I. Descrierea imobilului

TEREN Intravilan

Nr. CF vechi:299(e:355)
Nr. cadastral vechi:400

Adresa: Loc. Provita De Sus, Str Principala, Nr. 195, Jud. Prahova

Nr. Crt	Nr cadastral Nr. topografic	Suprafața* (mp)	Observații / Referințe
A1	20007	610	Sector cadastral:12 Teren imprejmuit;

Construcții

Crt	Nr cadastral Nr. topografic	Adresa	Observații / Referințe
A1.1	20007-C1	Loc. Provita De Sus, Str Principala, Nr. 195, Jud. Prahova	Nr. niveluri:1; S. construita la sol:76 mp; C1- locuinta, beci su- 6,93 mp
A1.2	20007-C2	Loc. Provita De Sus, Str Principala, Nr. 195, Jud. Prahova	Nr. niveluri:1; S. construita la sol:7 mp; C2- anexa

B. Partea II. Proprietari și acte

Inscrieri privitoare la dreptul de proprietate și alte drepturi reale		Referințe
54776 / 06/12/2022		
Act Notarial nr. 3486, din 05/12/2022 emis de NP VASILE SAVULESCU;		
B4	Intabulare, drept de PROPRIETATE cumparare ca bun comun, dobandit prin Conventie, cota actuala 1/1, cota initiala 1/1 1) MARGARIT MARIUS-ROBERT 2) MARGARIT ROXANA	A1, A1.1, A1.2

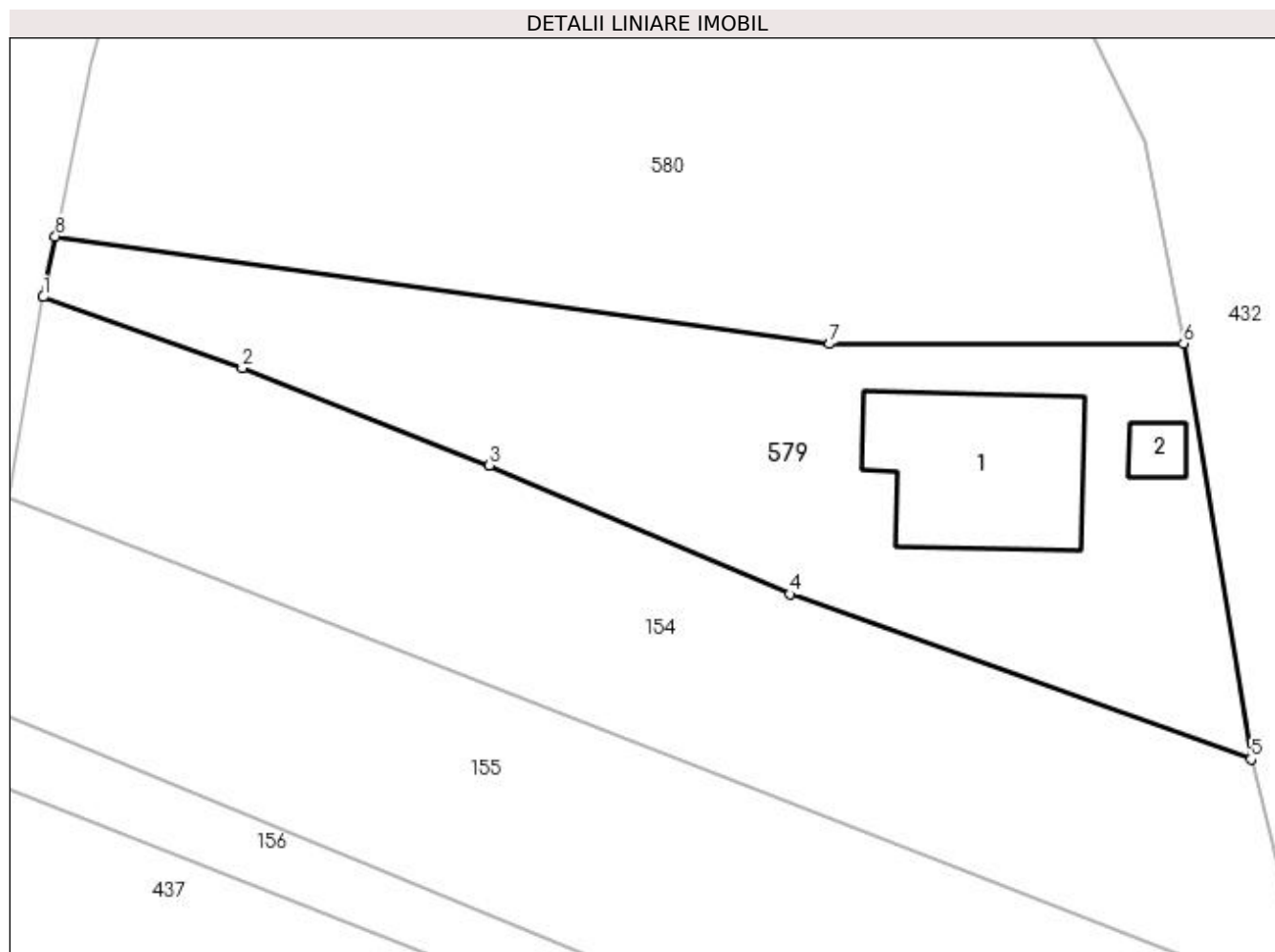
C. Partea III. SARCINI .

Inscrieri privind dezmembramintele dreptului de proprietate, drepturi reale de garanție și sarcini	Referințe
NU SUNT	

Teren

Nr cadastral	Suprafața (mp)*	Observații / Referințe
20007	610	

* Suprafața este determinată în planul de proiecție Stereo 70.



Date referitoare la teren

Crt	Categorie folosință	Intra vilan	Suprafața (mp)	Tarla	Parcelă	Nr. topo	Observații / Referințe
1	curți constructii	DA	610	1	7	-	

Date referitoare la construcții

Crt	Număr	Destinație construcție	Supraf. (mp)	Situație juridică	Observații / Referințe
A1.1	20007-C1	construcții de locuințe	76	Cu acte	Nr. niveluri:1; S. construita la sol:76 mp; C1-locuinta, beci su- 6,93 mp
A1.2	20007-C2	construcții anexa	7	Cu acte	Nr. niveluri:1; S. construita la sol:7 mp; C2-anexa

Lungime Segmente

1) Valorile lungimilor segmentelor sunt obținute din proiecție în plan.

Punct început	X / Y	Punct sfârșit	X / Y	Lungime segment (** (m))
1	549.640,256 405.573,24	2	549.650,029 405.569,765	10.372
2	549.650,029 405.569,765	3	549.662,15 405.564,977	13.032
3	549.662,15 405.564,977	4	549.676,889 405.558,664	16.034

Punct început	X / Y	Punct sfârșit	X / Y	Lungime segment (** (m)
4	549.676,889 405.558,664	5	549.699,511 405.550,569	24.027
5	549.699,511 405.550,569	6	549.696,207 405.570,96	20.657
6	549.696,207 405.570,96	7	549.678,839 405.570,934	17.368
7	549.678,839 405.570,934	8	549.640,862 405.576,199	38.34
8	549.640,862 405.576,199	1	549.640,256 405.573,24	3.02

** Lungimile segmentelor sunt determinate în planul de proiecție Stereo 70 și sunt rotunjite la 1 milimetru.

*** Distanța dintre puncte este formată din segmente cumulate ce sunt mai mici decât valoarea 1 milimetru.

**DATE DESPRE IMOBILUL NR. 580**

Oficiul de Cadastru și Publicitate Imobiliară PRAHOVA
Biroul de Cadastru și Publicitate Imobiliară Câmpina

A. Partea I. Descrierea imobilului

TEREN Intravilan

Nr. CF vechi:189
Nr. cadastral vechi:264

Adresa: Loc. Provita De Sus, Str Principala, Jud. Prahova

Nr. Crt	Nr cadastral Nr. topografic	Suprafața* (mp)	Observații / Referințe
A1	21032	Din acte: 0 Masurata: 1.184	Sector cadastral:12 Teren imprejmuit;

B. Partea II. Proprietari și acte

Inscrieri privitoare la dreptul de proprietate și alte drepturi reale		Referințe
3683 / 16/09/2004		
Act Notarial nr. 2215, din 26/08/2004 emis de BNP Musat M-Campina;		
B1	Intabulare, drept de PROPRIETATEcumparare ca bun comun, dobandit prin Conventie, cota actuala 1/1, cota initiala 1/1 1) SANDULESCU MIHAI VASILE 2) SANDULESCU RODICA LUMINITA <i>OBSERVATII: (provenita din conversia CF 189)</i>	A1

C. Partea III. SARCINI .

Inscrieri privind dezmembramintele dreptului de proprietate, drepturi reale de garanție și sarcini	Referințe
NU SUNT	

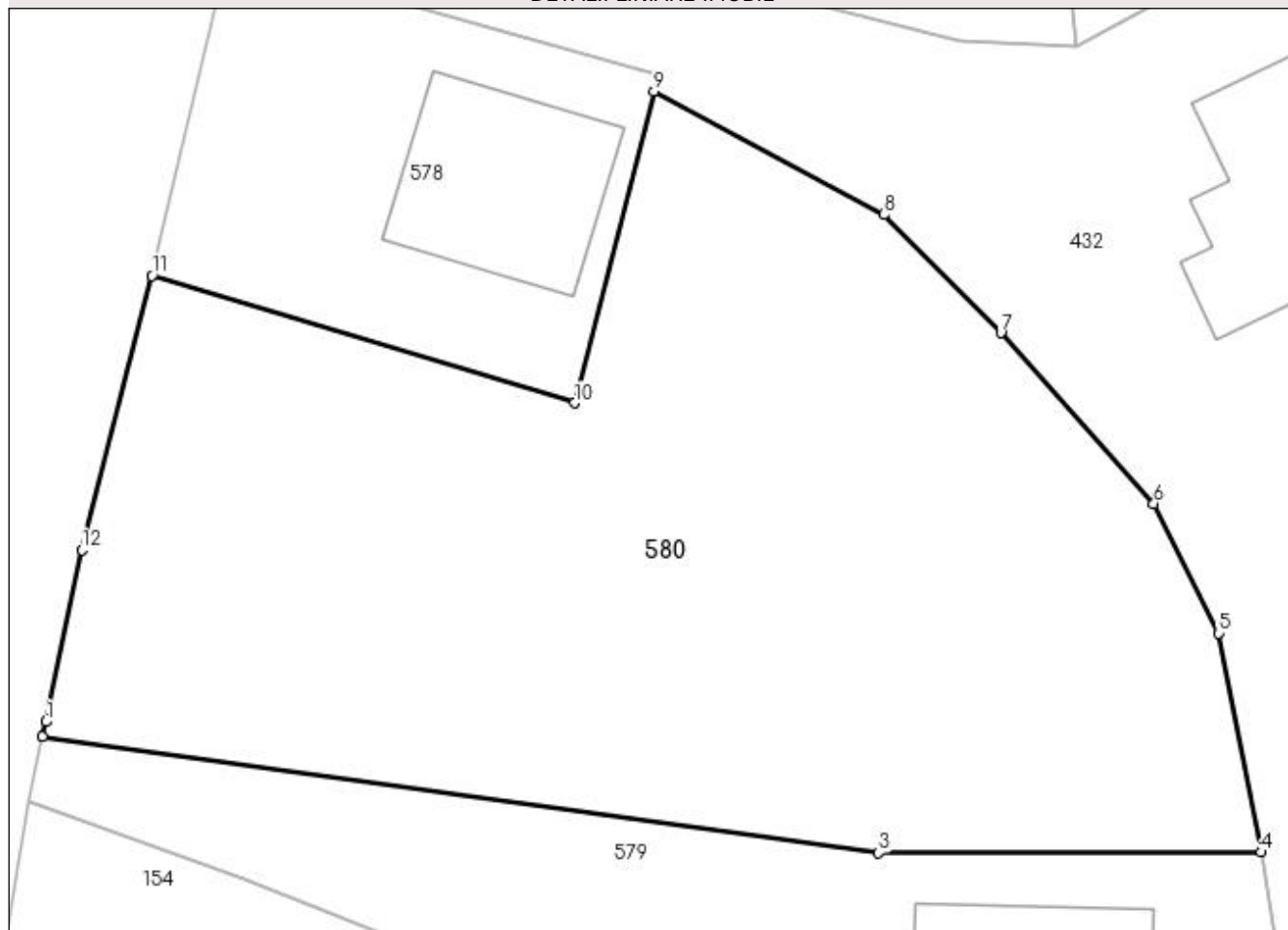
Anexa Nr. 1 La Partea I

Teren

Nr cadastral	Suprafața (mp)*	Observații / Referințe
21032	Din acte: 0 Masurata: 1.184	

* Suprafața este determinată în planul de proiecție Stereo 70.

DETALII LINIARE IMOBIL



Date referitoare la teren

Crt	Categorie folosință	Intra vilan	Suprafața (mp)	Tarla	Parcelă	Nr. topo	Observații / Referințe
1	arabil	DA	1.184	1	6	-	

Lungime Segmente

1) Valorile lungimilor segmentelor sunt obținute din proiecție în plan.

Punct început	X / Y	Punct sfârșit	X / Y	Lungime segment (** (m)
1	549.641,003 405.576,886	2	549.640,862 405.576,199	0.701
2	549.640,862 405.576,199	3	549.678,839 405.570,934	38.34
3	549.678,839 405.570,934	4	549.696,207 405.570,96	17.368
4	549.696,207 405.570,96	5	549.694,273 405.580,91	10.136
5	549.694,273 405.580,91	6	549.691,339 405.586,803	6.583

Punct început	X / Y	Punct sfârșit	X / Y	Lungime segment (** (m)
6	549.691,339 405.586,803	7	549.684,393 405.594,547	10.403
7	549.684,393 405.594,547	8	549.679,079 405.599,926	7.561
8	549.679,079 405.599,926	9	549.668,647 405.605,51	11.832
9	549.668,647 405.605,51	10	549.665,039 405.591,372	14.591
10	549.665,039 405.591,372	11	549.645,829 405.597,148	20.06
11	549.645,829 405.597,148	12	549.642,641 405.584,695	12.855
12	549.642,641 405.584,695	1	549.641,003 405.576,886	7.979

** Lungimile segmentelor sunt determinate în planul de proiecție Stereo 70 și sunt rotunjite la 1 milimetru.

*** Distanța dintre puncte este formată din segmente cumulate ce sunt mai mici decât valoarea 1 milimetru.

**DATE DESPRE IMOBILUL NR. 581**

Oficiul de Cadastru și Publicitate Imobiliară PRAHOVA
Biroul de Cadastru și Publicitate Imobiliară Câmpina

A. Partea I. Descrierea imobilului

TEREN Extravilan

Nr. CF vechi:70

Nr. cadastral vechi:100

Adresa: Jud. Prahova

Nr. Crt	Nr cadastral Nr. topografic	Suprafața* (mp)	Observații / Referințe
A1	20998	Din acte: 0 Masurata: 1.258	Sector cadastral:12 Teren neimprejmuit;

B. Partea II. Proprietari și acte

Inscrieri privitoare la dreptul de proprietate și alte drepturi reale		Referințe
2698 / 16/08/2001		
Act Notarial nr. 1906, din 15/08/2001 emis de NP Musat M;		
B1	Intabulare, drept de PROPRIETATEcumpaarre ca bun comun, dobandit prin Conventie, cota actuala 1/1, cota initiala 1/1 1) GLAVAN GIORGICA 2) GLAVAN MITRANA <i>OBSERVATII: (provenita din conversia CF 70)</i>	A1

C. Partea III. SARCINI

Inscrieri privind dezmembramintele dreptului de proprietate, drepturi reale de garanție și sarcini		Referințe
2698 / 16/08/2001		
Act Notarial nr. 1906, din 15/08/2001 emis de NP Musat M;		
C1	se noteaza obligatia de intretinere si ingrijire in favoarea lui Moldoveanu Maria <i>OBSERVATII: (provenita din conversia CF 70)</i>	A1

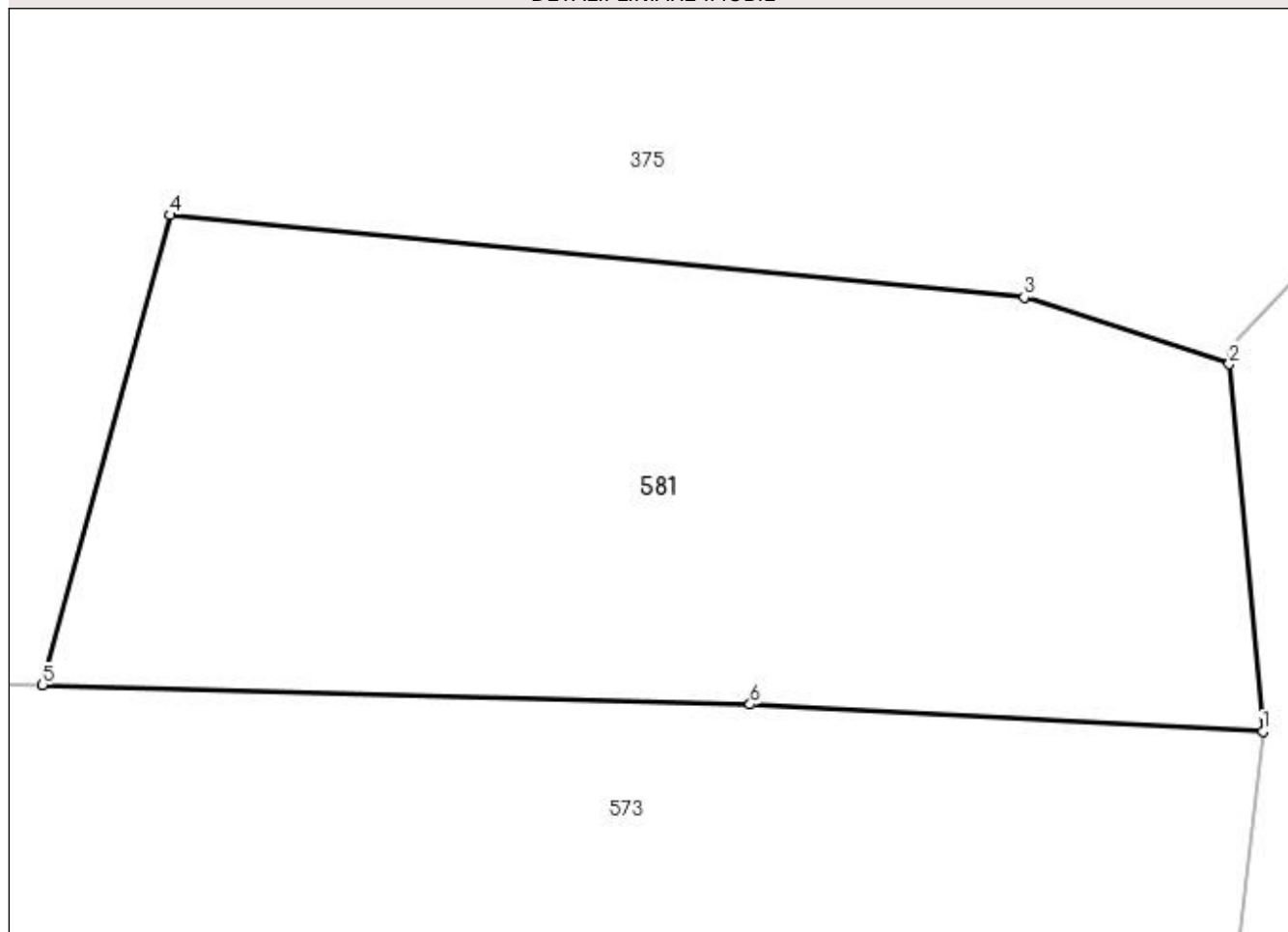
Anexa Nr. 1 La Partea I

Teren

Nr cadastral	Suprafața (mp)*	Observații / Referințe
20998	Din acte: 0 Masurata: 1.258	

* Suprafața este determinată în planul de proiecție Stereo 70.

DETALII LINIARE IMOBIL



Date referitoare la teren

Crt	Categorie folosință	Intra vilan	Suprafața (mp)	Tarla	Parcelă	Nr. topo	Observații / Referințe
1	faneata	NU	1.258	4	546	-	

Lungime Segmente

1) Valorile lungimilor segmentelor sunt obținute din proiecție în plan.

Punct început	X / Y	Punct sfârșit	X / Y	Lungime segment (** (m)
1	549.855,269 405.579,958	2	549.853,578 405.598,423	18.542
2	549.853,578 405.598,423	3	549.843,268 405.601,786	10.845
3	549.843,268 405.601,786	4	549.800,301 405.605,913	43.165
4	549.800,301 405.605,913	5	549.793,886 405.582,283	24.485
5	549.793,886 405.582,283	6	549.829,473 405.581,31	35.6

Punct început	X / Y	Punct sfârşit	X / Y	Lungime segment (** (m)
6	549.829,473 405.581,31	1	549.855,269 405.579,958	25.831

** Lungimile segmentelor sunt determinate în planul de proiecţie Stereo 70 şi sunt rotunjite la 1 milimetru.

*** Distanţa dintre puncte este formată din segmente cumulate ce sunt mai mici decât valoarea 1 milimetru.

**DATE DESPRE IMOBILUL NR. 582**

Oficiul de Cadastru și Publicitate Imobiliară PRAHOVA
Biroul de Cadastru și Publicitate Imobiliară Câmpina

A. Partea I. Descrierea imobilului

Nr. CF vechi:361(e:361)
Nr. cadastral vechi:397

TEREN Extravilan

Adresa: Jud. Prahova

Nr. Crt	Nr cadastral Nr. topografic	Suprafața* (mp)	Observații / Referințe
A1	20008	528	Sector cadastral:12 Teren neimprejmuit;

B. Partea II. Proprietari și acte

Inscrieri privitoare la dreptul de proprietate și alte drepturi reale		Referințe
9957 / 19/09/2006		
Act Notarial nr. 2587, din 15/09/2006 emis de Notar Public Pop Mihaela Cristina;		
B1	Intabulare, drept de PROPRIETATEcumparare ca bun comun, dobandit prin Conventie, cota actuala 1/1, cota initiala 1/1 1) TUDOR GEORGE 2) TUDOR MALINA	A1

C. Partea III. SARCINI .

Inscrieri privind dezmembramintele dreptului de proprietate, drepturi reale de garanție și sarcini	Referințe
NU SUNT	

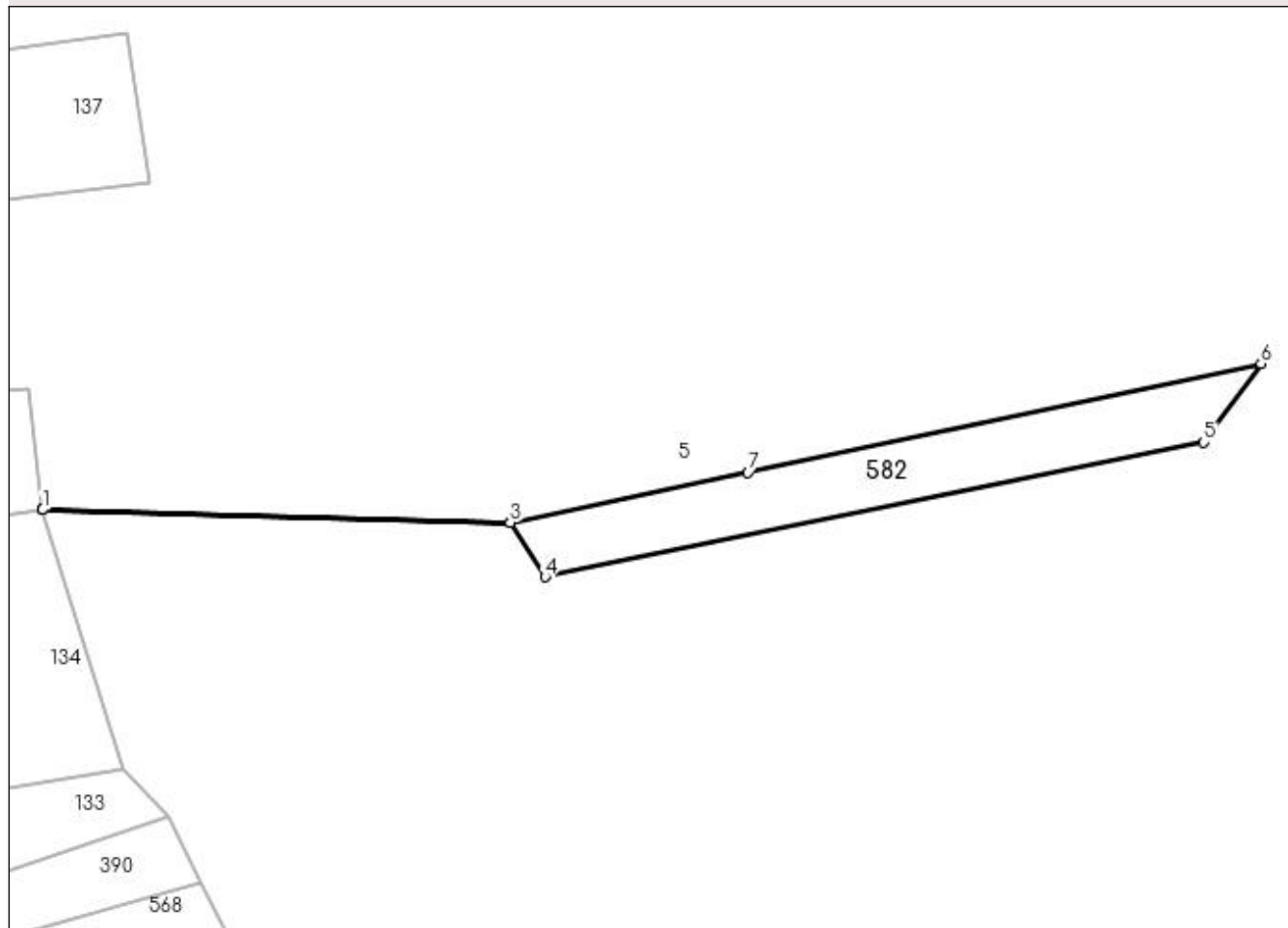
Anexa Nr. 1 La Partea I

Teren

Nr cadastral	Suprafața (mp)*	Observații / Referințe
20008	528	

* Suprafața este determinată în planul de proiecție Stereo 70.

DETALII LINIARE IMOBIL



Date referitoare la teren

Crt	Categorie folosință	Intra vilan	Suprafața (mp)	Tarla	Parcelă	Nr. topo	Observații / Referințe
1	padure	NU	528	4	-	-	

Lungime Segmente

1) Valorile lungimilor segmentelor sunt obținute din proiecție în plan.

Punct început	X / Y	Punct sfârșit	X / Y	Lungime segment (** (m)
1	549.912,191 405.278,139	2	549.912,191 405.278,137	0.002
2	549.912,191 405.278,137	3	549.962,694 405.276,761	50.522
3	549.962,694 405.276,761	4	549.966,485 405.270,886	6.992
4	549.966,485 405.270,886	5	550.037,595 405.285,436	72.583
5	550.037,595 405.285,436	6	550.043,762 405.293,941	10.506

Punct început	X / Y	Punct sfârșit	X / Y	Lungime segment (** (m)
6	550.043,762 405.293,941	7	549.988,349 405.282,199	56.643
7	549.988,349 405.282,199	8	549.962,693 405.276,762	26.226
8	549.962,693 405.276,762	1	549.912,191 405.278,139	50.521

** Lungimile segmentelor sunt determinate în planul de proiecție Stereo 70 și sunt rotunjite la 1 milimetru.

*** Distanța dintre puncte este formată din segmente cumulate ce sunt mai mici decât valoarea 1 milimetru.

**DATE DESPRE IMOBILUL NR. 583**

Oficiul de Cadastru și Publicitate Imobiliară PRAHOVA
Biroul de Cadastru și Publicitate Imobiliară Câmpina

A. Partea I. Descrierea imobilului

TEREN Intravilan

Adresa: Loc. Provita De Sus, Jud. Prahova

Nr. Crt	Nr cadastral Nr. topografic	Suprafața* (mp)	Observații / Referințe
A1		559	Sector cadastral:12 Teren neimprejmuit;

B. Partea II. Proprietari și acte

Inscrieri privitoare la dreptul de proprietate și alte drepturi reale	Referințe
/	
Act Normativ nr. Legea 7, din 13/03/1996 emis de PARLAMENTUL ROMÂNIEI;	
B1	Inscrierea provizorie, drept de PROPRIETATE, dobandit prin Lege, cota actuala 1/1, cota initiala 1/1
	1) COMUNA PROVIȚA DE SUS , CIF:2845362
	<i>OBSERVATII: DOMENIU PUBLIC</i>

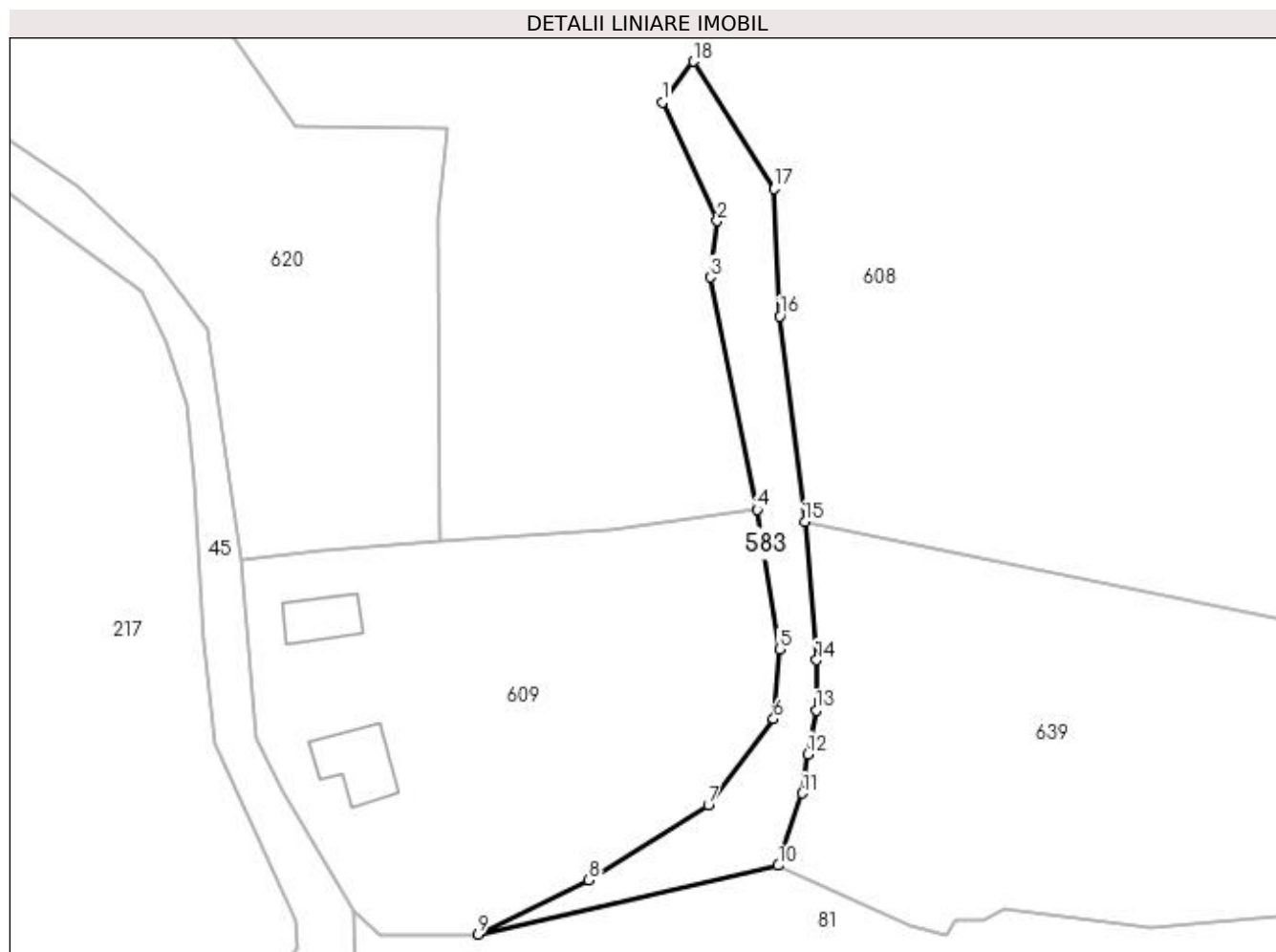
C. Partea III. SARCINI .

Inscrieri privind dezmembramintele dreptului de proprietate, drepturi reale de garanție și sarcini	Referințe
NU SUNT	

Anexa Nr. 1 La Partea I**Teren**

Nr cadastral	Suprafața (mp)*	Observații / Referințe
	559	

* Suprafața este determinată în planul de proiecție Stereo 70.

**Date referitoare la teren**

Crt	Categorie folosință	Intravilan	Suprafața (mp)	Tarla	Parcelă	Nr. topo	Observații / Referințe
1	drum	DA	559	6	-	-	DOMENIU PUBLIC

Lungime Segmente

1) Valorile lungimilor segmentelor sunt obținute din proiecție în plan.

Punct început	X / Y	Punct sfârșit	X / Y	Lungime segment (** (m)
1	550.340,784 404.987,103	2	550.346,41 404.974,942	13.399
2	550.346,41 404.974,942	3	550.345,681 404.969,134	5.854
3	550.345,681 404.969,134	4	550.350,541 404.945,265	24.359
4	550.350,541 404.945,265	5	550.352,812 404.930,933	14.511
5	550.352,812 404.930,933	6	550.352,211 404.923,752	7.206

Punct început	X / Y	Punct sfârșit	X / Y	Lungime segment (** (m)
6	550.352,211 404.923,752	7	550.345,516 404.914,913	11.088
7	550.345,516 404.914,913	8	550.333,211 404.907,169	14.539
8	550.333,211 404.907,169	9	550.321,797 404.901,615	12.694
9	550.321,797 404.901,615	10	550.352,697 404.908,689	31.699
10	550.352,697 404.908,689	11	550.355,182 404.916,108	7.824
11	550.355,182 404.916,108	12	550.355,742 404.920,142	4.073
12	550.355,742 404.920,142	13	550.356,597 404.924,629	4.568
13	550.356,597 404.924,629	14	550.356,632 404.929,789	5.16
14	550.356,632 404.929,789	15	550.355,426 404.944,012	14.274
15	550.355,426 404.944,012	16	550.352,874 404.965,138	21.28
16	550.352,874 404.965,138	17	550.352,259 404.978,232	13.108
17	550.352,259 404.978,232	18	550.343,983 404.991,324	15.488
18	550.343,983 404.991,324	1	550.340,784 404.987,103	5.296

** Lungimile segmentelor sunt determinate în planul de proiecție Stereo 70 și sunt rotunjite la 1 milimetru.

*** Distanța dintre puncte este formată din segmente cumulate ce sunt mai mici decât valoarea 1 milimetru.

**DATE DESPRE IMOBILUL NR. 584**

Oficiul de Cadastru și Publicitate Imobiliară PRAHOVA
Biroul de Cadastru și Publicitate Imobiliară Câmpina

A. Partea I. Descrierea imobilului

TEREN Extravilan

Adresa: Jud. Prahova, T7 , F 845

Nr. Crt	Nr cadastral Nr. topografic	Suprafața* (mp)	Observații / Referințe
A1	20873	Din acte: 2.704 Masurata: 2.729	Sector cadastral:13 Teren neimprejmuit;

B. Partea II. Proprietari și acte

Inscrieri privitoare la dreptul de proprietate și alte drepturi reale		Referințe
18796 / 12/06/2015		
Act Notarial nr. 2131, din 11/06/2015 emis de Ivan Mihaela;		
B2	Intabulare, drept de PROPRIETATEcumparare ca bun propriu, dobandit prin Conventie, cota actuala 1/1, cota initiala 1/1 1) POSTELNICU GEORGEL <i>OBSERVATII: ptr. nuda proprietate</i>	A1

C. Partea III. SARCINI

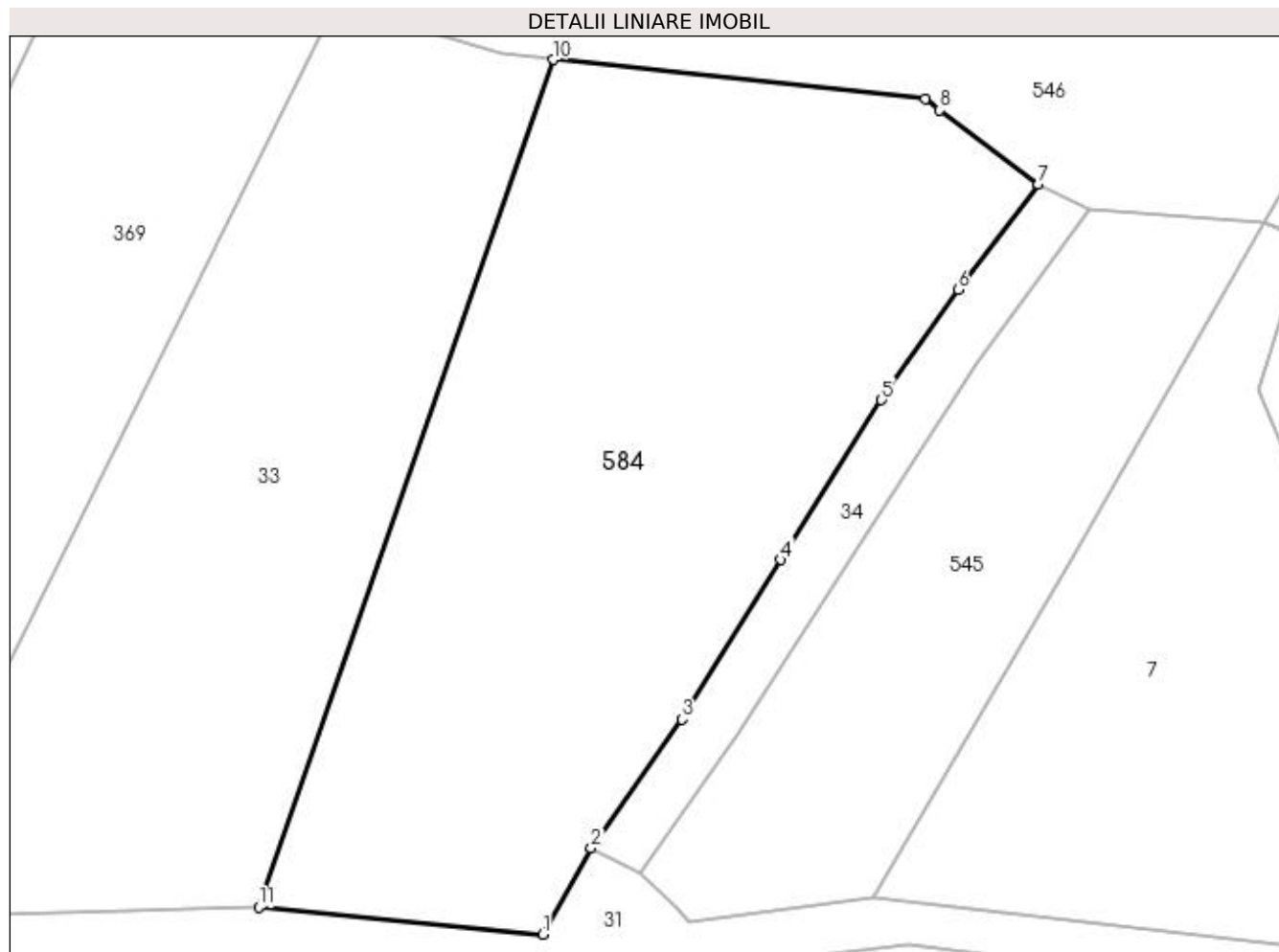
Inscrieri privind dezmembramintele dreptului de proprietate, drepturi reale de garanție și sarcini		Referințe
18796 / 12/06/2015		
Act Notarial nr. 2131, din 11/06/2015 emis de Ivan Mihaela;		
C1	Intabulare, drept de IPOTECA LEGALA, Valoare:0 reprezentand contraprestatia obligatiei de intretinere si ingrijire viagera, cota actuala 1/1, cota initiala 1/1 1) POSTELNICU VASILA 2) POSTELNICU MIRCEA	A1
C2	Intabulare, drept de UZUFRACT VIAGER, cota actuala 1/1, cota initiala 1/1 1) POSTELNICU VASILA 2) POSTELNICU MIRCEA	A1

Anexa Nr. 1 La Partea I

Teren

Nr cadastral	Suprafața (mp)*	Observații / Referințe
20873	Din acte: 2.704 Masurata: 2.729	

* Suprafața este determinată în planul de proiecție Stereo 70.



Date referitoare la teren

Crt	Categorie folosință	Intra vilan	Suprafața (mp)	Tarla	Parcelă	Nr. topo	Observații / Referințe
1	faneata	NU	2.729	7	845	-	

Lungime Segmente

1) Valorile lungimilor segmentelor sunt obținute din proiecție în plan.

Punct început	X / Y	Punct sfârșit	X / Y	Lungime segment (** (m)
1	550.382,691 404.541,597	2	550.386,954 404.549,274	8.781
2	550.386,954 404.549,274	3	550.395,066 404.560,726	14.034
3	550.395,066 404.560,726	4	550.403,866 404.574,922	16.702
4	550.403,866 404.574,922	5	550.412,797 404.589,121	16.774
5	550.412,797 404.589,121	6	550.419,604 404.598,934	11.943

Punct început	X / Y	Punct sfârșit	X / Y	Lungime segment (** (m)
6	550.419,604 404.598,934	7	550.426,767 404.608,332	11.817
7	550.426,767 404.608,332	8	550.417,987 404.614,907	10.969
8	550.417,987 404.614,907	9	550.416,681 404.615,885	1.632
9	550.416,681 404.615,885	10	550.383,614 404.619,401	33.253
10	550.383,614 404.619,401	11	550.357,397 404.544,008	79.821
11	550.357,397 404.544,008	1	550.382,691 404.541,597	25.409

** Lungimile segmentelor sunt determinate în planul de proiecție Stereo 70 și sunt rotunjite la 1 milimetru.

*** Distanța dintre puncte este formată din segmente cumulate ce sunt mai mici decât valoarea 1 milimetru.

**DATE DESPRE IMOBILUL NR. 585**

Oficiul de Cadastru și Publicitate Imobiliară PRAHOVA
Biroul de Cadastru și Publicitate Imobiliară Câmpina

A. Partea I. Descrierea imobilului

TEREN Intravilan

Adresa: Loc. Provita De Sus, Jud. Prahova

Nr. Crt	Nr cadastral Nr. topografic	Suprafața* (mp)	Observații / Referințe
A1		94	Sector cadastral:16 Teren neimprejmuit;

B. Partea II. Proprietari și acte

Inscrieri privitoare la dreptul de proprietate și alte drepturi reale	Referințe
/	
Act Normativ nr. Legea 7, din 13/03/1996 emis de PARLAMENTUL ROMÂNIEI;	
B1	A1
Inscrierea provizorie, drept de PROPRIETATE, dobandit prin Lege, cota actuala 1/1, cota initiala 1/1	
1) COMUNA PROVIȚA DE SUS , CIF:2845362	
OBSERVATII: DOMENIU PUBLIC	

C. Partea III. SARCINI .

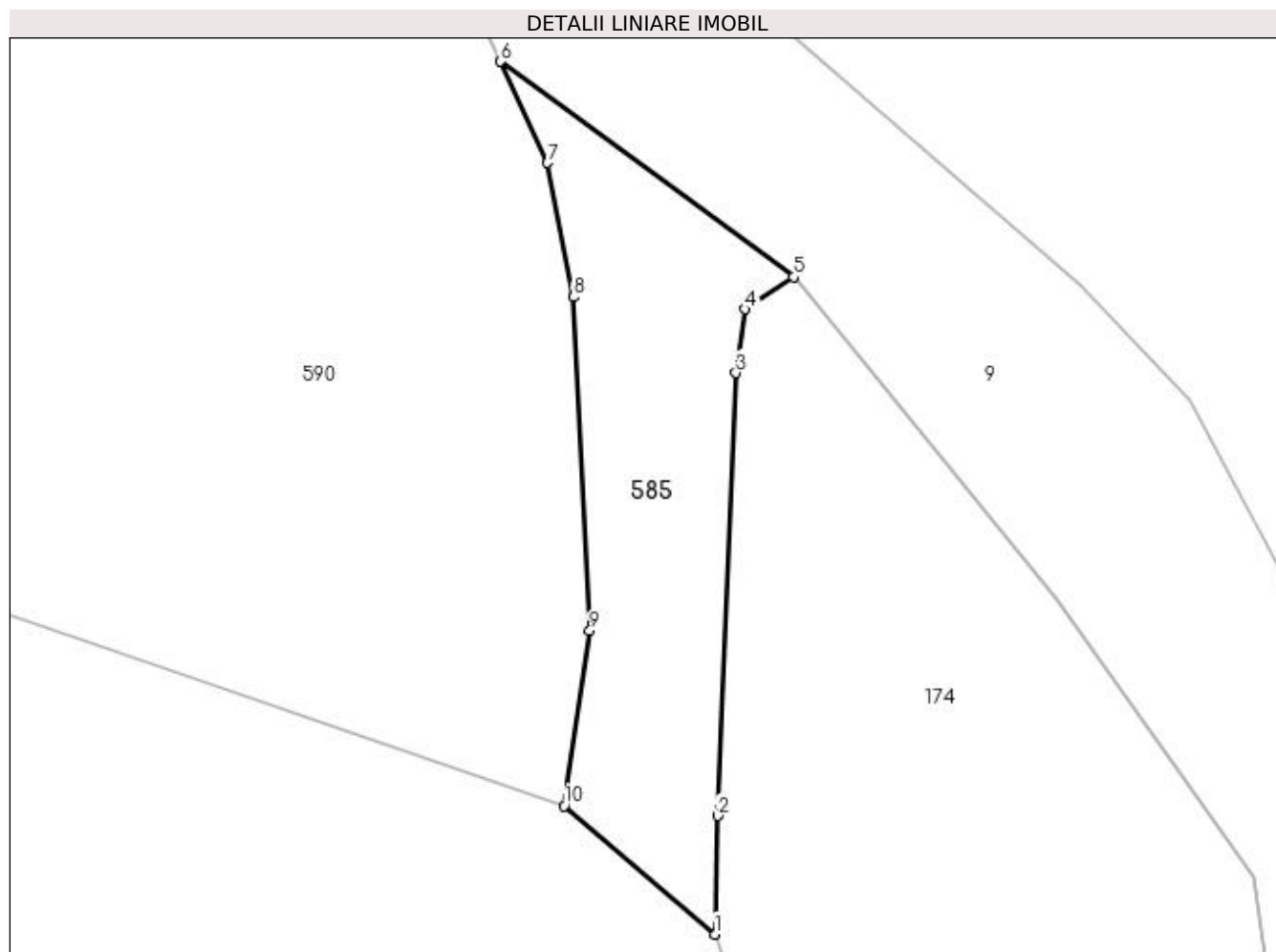
Inscrieri privind dezmembramintele dreptului de proprietate, drepturi reale de garanție și sarcini	Referințe
NU SUNT	

Anexa Nr. 1 La Partea I

Teren

Nr cadastral	Suprafața (mp)*	Observații / Referințe
	94	

* Suprafața este determinată în planul de proiecție Stereo 70.



Date referitoare la teren

Crt	Categorie folosință	Intra vilan	Suprafața (mp)	Tarla	Parcelă	Nr. topo	Observații / Referințe
1	drum	DA	94	23	-	-	DOMENIU PUBLIC

Lungime Segmente

1) Valorile lungimilor segmentelor sunt obținute din proiecție în plan.

Punct început	X / Y	Punct sfârșit	X / Y	Lungime segment (** (m)
1	551.294,162 403.420,079	2	551.294,238 403.423,5	3.422
2	551.294,238 403.423,5	3	551.294,769 403.436,299	12.81
3	551.294,769 403.436,299	4	551.295,02 403.438,143	1.861
4	551.295,02 403.438,143	5	551.296,436 403.439,07	1.692
5	551.296,436 403.439,07	6	551.287,966 403.445,297	10.513

Punct început	X / Y	Punct sfârşit	X / Y	Lungime segment (** (m)
6	551.287,966 403.445,297	7	551.289,32 403.442,372	3.223
7	551.289,32 403.442,372	8	551.290,072 403.438,492	3.952
8	551.290,072 403.438,492	9	551.290,544 403.428,85	9.654
9	551.290,544 403.428,85	10	551.289,802 403.423,791	5.113
10	551.289,802 403.423,791	1	551.294,162 403.420,079	5.726

** Lungimile segmentelor sunt determinate în planul de proiecție Stereo 70 și sunt rotunjite la 1 milimetru.

*** Distanța dintre puncte este formată din segmente cumulate ce sunt mai mici decât valoarea 1 milimetru.

**DATE DESPRE IMOBILUL NR. 586**

Oficiul de Cadastru și Publicitate Imobiliară PRAHOVA
Biroul de Cadastru și Publicitate Imobiliară Câmpina

A. Partea I. Descrierea imobilului

TEREN Extravilan

Adresa: Jud. Prahova

Nr. Crt	Nr cadastral Nr. topografic	Suprafața* (mp)	Observații / Referințe
A1		4.263	Sector cadastral:12 Teren neimprejmuit;

B. Partea II. Proprietari și acte

Inscrieri privitoare la dreptul de proprietate și alte drepturi reale		Referințe
/		
Act Normativ nr. Legea 7, din 13/03/1996 emis de PARLAMENTUL ROMÂNIEI;		
B1	Inscrierea provizorie, drept de PROPRIETATE, dobandit prin Lege, cota actuala 1/1, cota initiala 1/1	A1
1) COMUNA PROVIȚA DE SUS, CIF:2845362, PROPRIETAR NEIDENTIFICAT		

C. Partea III. SARCINI .

Inscrieri privind dezmembramintele dreptului de proprietate, drepturi reale de garanție și sarcini	Referințe
NU SUNT	

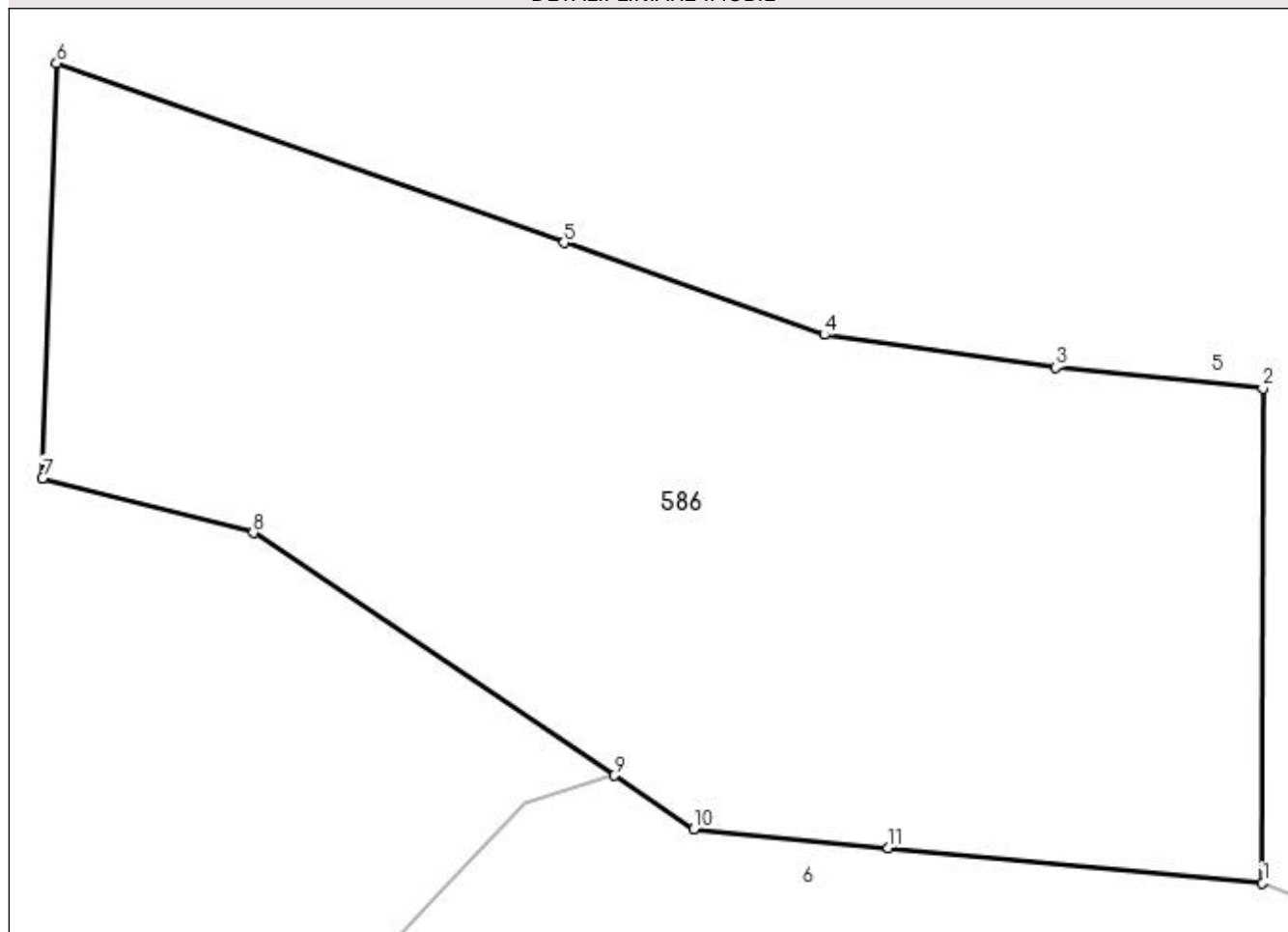
Anexa Nr. 1 La Partea I

Teren

Nr cadastral	Suprafața (mp)*	Observații / Referințe
	4.263	

* Suprafața este determinată în planul de proiecție Stereo 70.

DETALII LINIARE IMOBIL



Date referitoare la teren

Crt	Categorie folosință	Intra vilan	Suprafața (mp)	Tarla	Parcelă	Nr. topo	Observații / Referințe
1	faneata	NU	4.263	4	596	-	

Lungime Segmente

1) Valorile lungimilor segmentelor sunt obținute din proiecție în plan.

Punct început	X / Y	Punct sfârșit	X / Y	Lungime segment (** (m)
1	550.270,828 405.257,063	2	550.270,851 405.299,544	42.481
2	550.270,851 405.299,544	3	550.253,017 405.301,354	17.926
3	550.253,017 405.301,354	4	550.233,15 405.304,16	20.064
4	550.233,15 405.304,16	5	550.210,802 405.312,058	23.703
5	550.210,802 405.312,058	6	550.167,171 405.327,477	46.275

Punct început	X / Y	Punct sfârșit	X / Y	Lungime segment (** (m)
6	550.167,171 405.327,477	7	550.165,965 405.291,844	35.653
7	550.165,965 405.291,844	8	550.184,078 405.287,16	18.709
8	550.184,078 405.287,16	9	550.215,089 405.266,296	37.376
9	550.215,089 405.266,296	10	550.221,938 405.261,688	8.255
10	550.221,938 405.261,688	11	550.238,652 405.260,107	16.789
11	550.238,652 405.260,107	1	550.270,828 405.257,063	32.32

** Lungimile segmentelor sunt determinate în planul de proiecție Stereo 70 și sunt rotunjite la 1 milimetru.

*** Distanța dintre puncte este formată din segmente cumulate ce sunt mai mici decât valoarea 1 milimetru.

**DATE DESPRE IMOBILUL NR. 587**

Oficiul de Cadastru și Publicitate Imobiliară PRAHOVA
Biroul de Cadastru și Publicitate Imobiliară Câmpina

A. Partea I. Descrierea imobilului

TEREN Intravilan

Nr. CF vechi:1277
Nr. cadastral vechi:10430

Adresa: Loc. Provita De Sus, Jud. Prahova

Nr. Crt	Nr cadastral Nr. topografic	Suprafața* (mp)	Observații / Referințe
A1	20510	2.720	Sector cadastral:13 Teren împrejmuit; „Imobil înregistrat în planul cadastral fără formă și localizare corectă”

Construcții

Crt	Nr cadastral Nr. topografic	Adresa	Observații / Referințe
A1.1	20510-C1	Loc. Provita De Sus, Jud. Prahova	Nr. niveluri:1; S. construita la sol:55 mp; LOCUINTA

B. Partea II. Proprietari și acte

Inscrieri privitoare la dreptul de proprietate și alte drepturi reale		Referințe
19392 / 12/11/2009		
Act Notarial nr. 2928, din 11/11/2009 emis de NP POP MIHAELA CRISTINA;		
B1	Intabulare, drept de PROPRIETATE donatie, dobandit prin Conventie, cota actuala 1/1, cota initiala 1/1 1) NEDELCU ION CATALIN	A1, A1.1
10333 / 09/03/2022		
Act Administrativ nr. C 2130, din 09/03/2022 emis de OCPI PRAHOVA;		
B2	se actualizeaza informatiile cadastrale in baza referatului nr C2130/09.03.2022 emis de OCPI Prahova	A1, A1.1

C. Partea III. SARCINI .

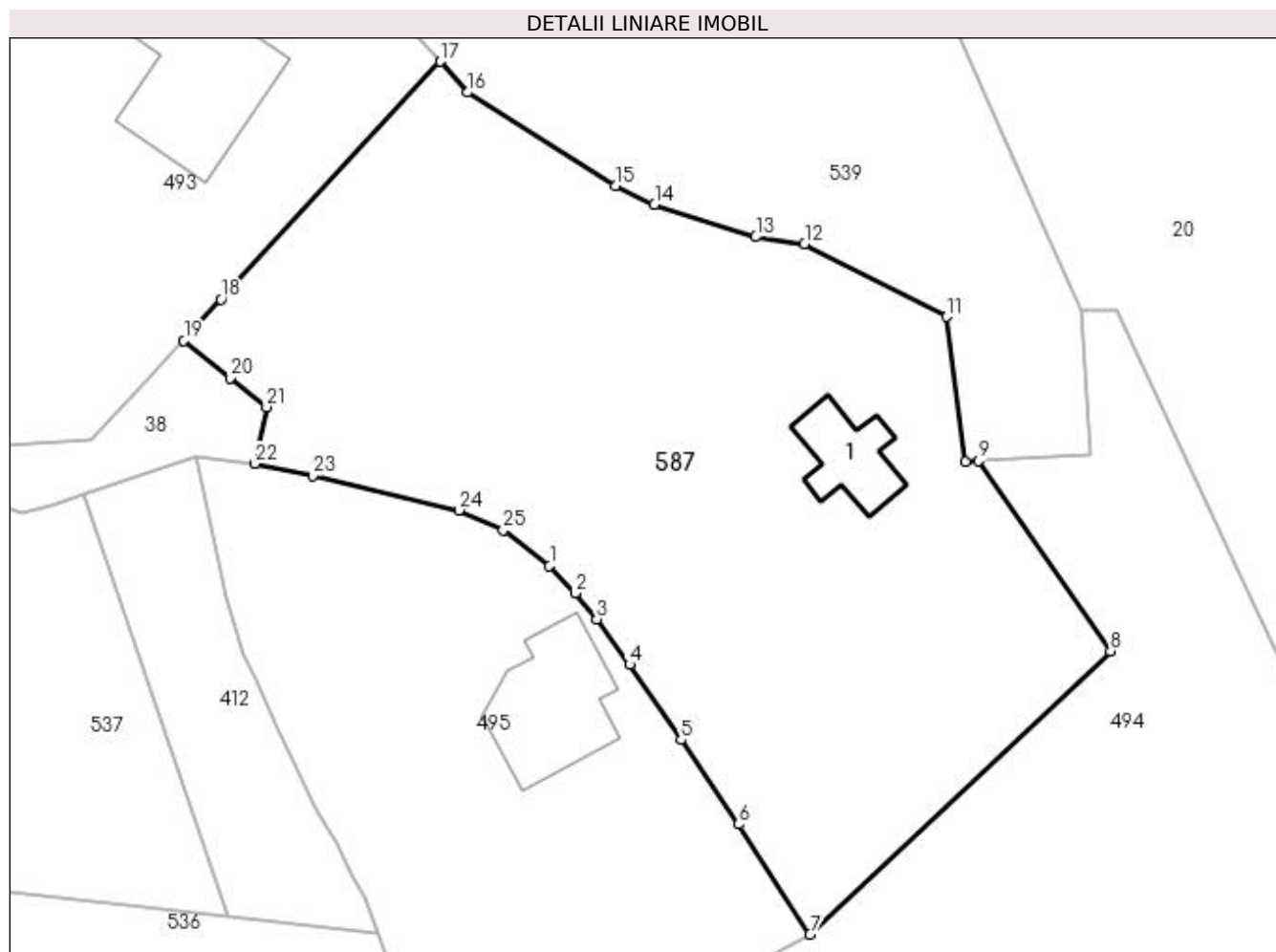
Inscrieri privind dezmembramintele dreptului de proprietate, drepturi reale de garanție și sarcini	Referințe
NU SUNT	

Anexa Nr. 1 La Partea I

Teren

Nr cadastral	Suprafața (mp)*	Observații / Referințe
20510	2.720	„Imobil înregistrat în planul cadastral fără formă și localizare corectă”

* Suprafața este determinată în planul de proiecție Stereo 70.



Date referitoare la teren

Crt	Categorie folosință	Intravilan	Suprafața (mp)	Tarla	Parcelă	Nr. topo	Observații / Referințe
1	curți constructii	DA	695	7	902,903	-	
2	faneata	DA	2.025	7	902,903	-	

Date referitoare la construcții

Crt	Număr	Destinație construcție	Supraf. (mp)	Situație juridică	Observații / Referințe
A1.1	20510-C1	construcții anexa	Din acte: 0 Masurata: 55	Cu acte	Nr. niveluri:1; S. construita la sol:55 mp; LOCUINTA

Lungime Segmente

1) Valorile lungimilor segmentelor sunt obținute din proiecție în plan.

Punct început	X / Y	Punct sfârșit	X / Y	Lungime segment (** (m)	Punct început	X / Y	Punct sfârșit	X / Y	Lungime segment (** (m)
1	550.649,675 404.520,45	2	550.651,889 404.518,085	3.24	2	550.651,889 404.518,085	3	550.653,774 404.515,826	2.942
3	550.653,774 404.515,826	4	550.656,637 404.511,888	4.869	4	550.656,637 404.511,888	5	550.661,104 404.505,373	7.899
5	550.661,104 404.505,373	6	550.666,084 404.498,056	8.851	6	550.666,084 404.498,056	7	550.672,273 404.488,524	11.365

Punct început	X / Y	Punct sfârșit	X / Y	Lungime segment (** (m)
7	550.672,273 404.488,524	8	550.698,299 404.513,047	35.759
9	550.686,886 404.529,531	10	550.685,713 404.529,47	1.175
11	550.684,114 404.542,019	12	550.671,778 404.548,341	13.862
13	550.667,548 404.548,945	14	550.658,779 404.551,764	9.211
15	550.655,407 404.553,384	16	550.642,549 404.561,455	15.181
17	550.640,227 404.564,132	18	550.621,22 404.543,533	28.028
19	550.617,984 404.539,959	20	550.622,003 404.536,73	5.155
21	550.625,157 404.534,196	22	550.624,108 404.529,307	5.0
23	550.629,138 404.528,228	24	550.641,838 404.525,265	13.041
25	550.645,667 404.523,545	1	550.649,675 404.520,45	5.064

Punct început	X / Y	Punct sfârșit	X / Y	Lungime segment (** (m)
8	550.698,299 404.513,047	9	550.686,886 404.529,531	20.049
10	550.685,713 404.529,47	11	550.684,114 404.542,019	12.65
12	550.671,778 404.548,341	13	550.667,548 404.548,945	4.273
14	550.658,779 404.551,764	15	550.655,407 404.553,384	3.741
16	550.642,549 404.561,455	17	550.640,227 404.564,132	3.544
18	550.621,22 404.543,533	19	550.617,984 404.539,959	4.821
20	550.622,003 404.536,73	21	550.625,157 404.534,196	4.046
22	550.624,108 404.529,307	23	550.629,138 404.528,228	5.144
24	550.641,838 404.525,265	25	550.645,667 404.523,545	4.198

** Lungimile segmentelor sunt determinate în planul de proiecție Stereo 70 și sunt rotunjite la 1 milimetru.

*** Distanța dintre puncte este formată din segmente cumulate ce sunt mai mici decât valoarea 1 milimetru.

**DATE DESPRE IMOBILUL NR. 588**

Oficiul de Cadastru și Publicitate Imobiliară PRAHOVA
Biroul de Cadastru și Publicitate Imobiliară Câmpina

A. Partea I. Descrierea imobilului

TEREN Intravilan

Adresa: Loc. Provita De Sus, Jud. Prahova

Nr. Crt	Nr cadastral Nr. topografic	Suprafața* (mp)	Observații / Referințe
A1		436	Sector cadastral:16 Teren imprejmuit;

Construcții

Crt	Nr cadastral Nr. topografic	Adresa	Observații / Referințe
A1.1		Loc. Provita De Sus, Jud. Prahova	Nr. niveluri:1; S. construita la sol:96 mp;

B. Partea II. Proprietari și acte

Inscrieri privitoare la dreptul de proprietate și alte drepturi reale	Referințe
/	
Act Normativ nr. Legea 7, din 13/03/1996 emis de PARLAMENTUL ROMÂNIEI;	
B1	Inscrierea provizorie, drept de PROPRIETATE, dobandit prin Lege, cota actuala 1/1, cota initiala 1/1
1) COMUNA PROVIȚA DE SUS, CIF:2845362, PROPRIETAR NEIDENTIFICAT	

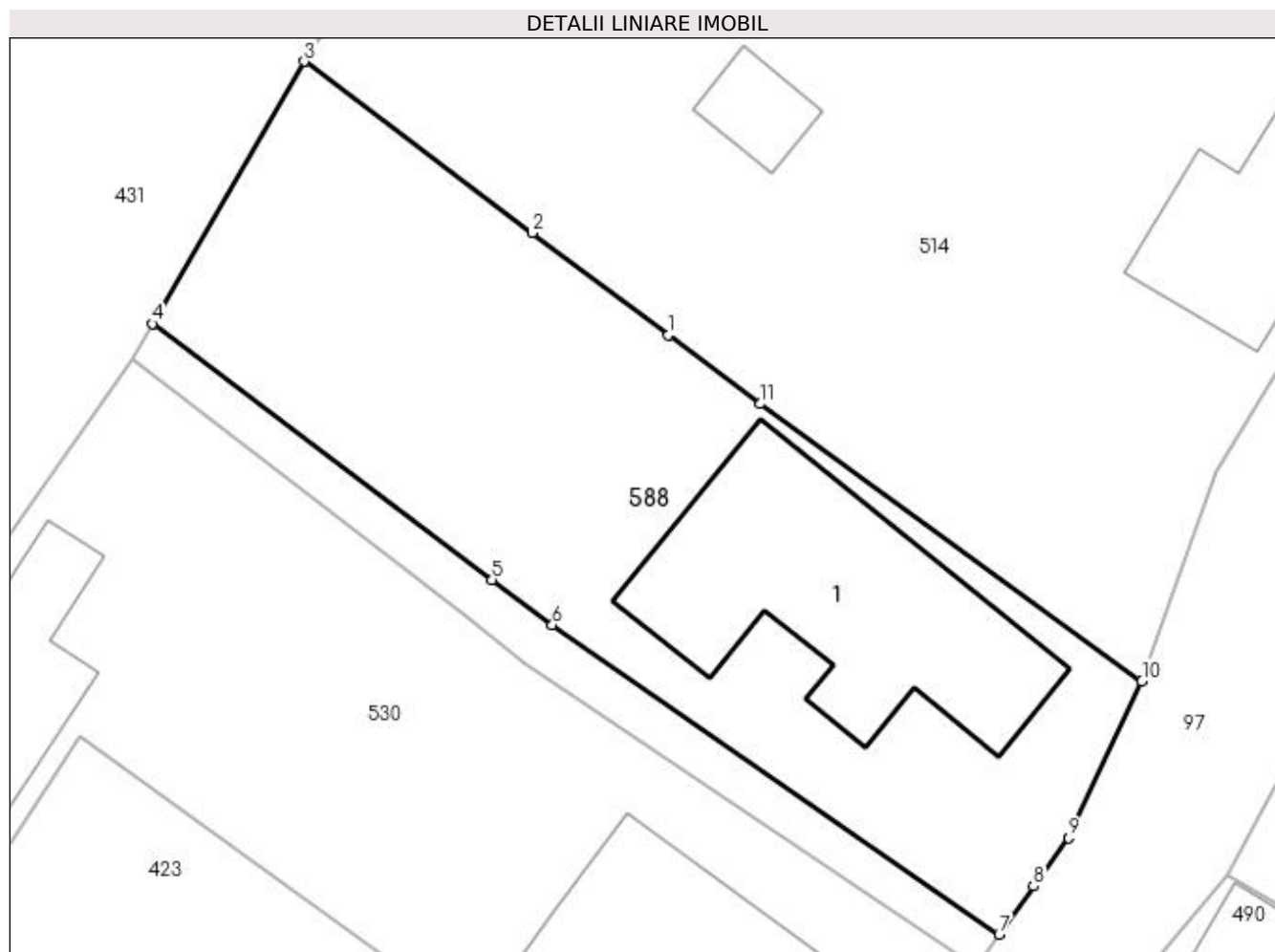
C. Partea III. SARCINI .

Inscrieri privind dezmembramintele dreptului de proprietate, drepturi reale de garanție și sarcini	Referințe
NU SUNT	

Anexa Nr. 1 La Partea I**Teren**

Nr cadastral	Suprafața (mp)*	Observații / Referințe
	436	

* Suprafața este determinată în planul de proiecție Stereo 70.

**Date referitoare la teren**

Crt	Categorie folosință	Intra vilan	Suprafața (mp)	Tarla	Parcelă	Nr. topo	Observații / Referințe
1	curți constructii	DA	251	20	682	-	
2	faneata	DA	185	20	681	-	

Date referitoare la construcții

Crt	Număr	Destinație construcție	Supraf. (mp)	Situație juridică	Observații / Referințe
A1.1		construcții de locuinte	96	Cu acte	Nr. niveluri:1; S. construita la sol:96 mp;

Lungime Segmente

1) Valorile lungimilor segmentelor sunt obținute din proiecție în plan.

Punct început	X / Y	Punct sfârșit	X / Y	Lungime segment (** (m)
1	550.929,65 403.657,521	2	550.924,566 403.661,335	6.356
2	550.924,566 403.661,335	3	550.916,051 403.667,723	10.645
3	550.916,051 403.667,723	4	550.910,378 403.657,945	11.305

Punct început	X / Y	Punct sfârşit	X / Y	Lungime segment (** (m)
4	550.910,378 403.657,945	5	550.923,062 403.648,391	15.88
5	550.923,062 403.648,391	6	550.925,31 403.646,698	2.814
6	550.925,31 403.646,698	7	550.941,986 403.635,158	20.28
7	550.941,986 403.635,158	8	550.943,283 403.636,95	2.212
8	550.943,283 403.636,95	9	550.944,589 403.638,754	2.227
9	550.944,589 403.638,754	10	550.947,32 403.644,605	6.457
10	550.947,32 403.644,605	11	550.933,08 403.654,948	17.6
11	550.933,08 403.654,948	1	550.929,65 403.657,521	4.288

** Lungimile segmentelor sunt determinate în planul de proiecție Stereo 70 și sunt rotunjite la 1 milimetru.

*** Distanța dintre puncte este formată din segmente cumulate ce sunt mai mici decât valoarea 1 milimetru.

**DATE DESPRE IMOBILUL NR. 589**

Oficiul de Cadastru și Publicitate Imobiliară PRAHOVA
Biroul de Cadastru și Publicitate Imobiliară Câmpina

A. Partea I. Descrierea imobilului

TEREN Intravilan

Nr. CF vechi:910
Nr. cadastral vechi:10192

Adresa: Loc. Provita De Sus, Nr. 29, Jud. Prahova

Nr. Crt	Nr cadastral Nr. topografic	Suprafața* (mp)	Observații / Referințe
A1	20246	Din acte: 817 Masurata: 856	Sector cadastral:16 Teren imprejmuit;

Construcții

Crt	Nr cadastral Nr. topografic	Adresa	Observații / Referințe
A1.1	20246-C1	Loc. Provita De Sus, Nr. 29, Jud. Prahova	Nr. niveluri:1; S. construita la sol:58 mp; LOCUINTA - PARTER
A1.2	20246-C2	Loc. Provita De Sus, Nr. 29, Jud. Prahova	Nr. niveluri:1; S. construita la sol:28 mp; ANEXA - PARTER

B. Partea II. Proprietari și acte

Inscrieri privitoare la dreptul de proprietate și alte drepturi reale		Referințe
7457 / 09/04/2008		
Act Notarial nr. 1703, din 08/04/2008 emis de NP IVAN MIHAELA;		
B2	Intabulare, drept de PROPRIETATEcumparare ca bun comun, dobandit prin Conventie, cota actuala 1/1, cota initiala 1/1 1) MESINA NICOLAE-SERBAN 2) MESINA ELENA-MIHAELA	A1, A1.1, A1.2

C. Partea III. SARCINI .

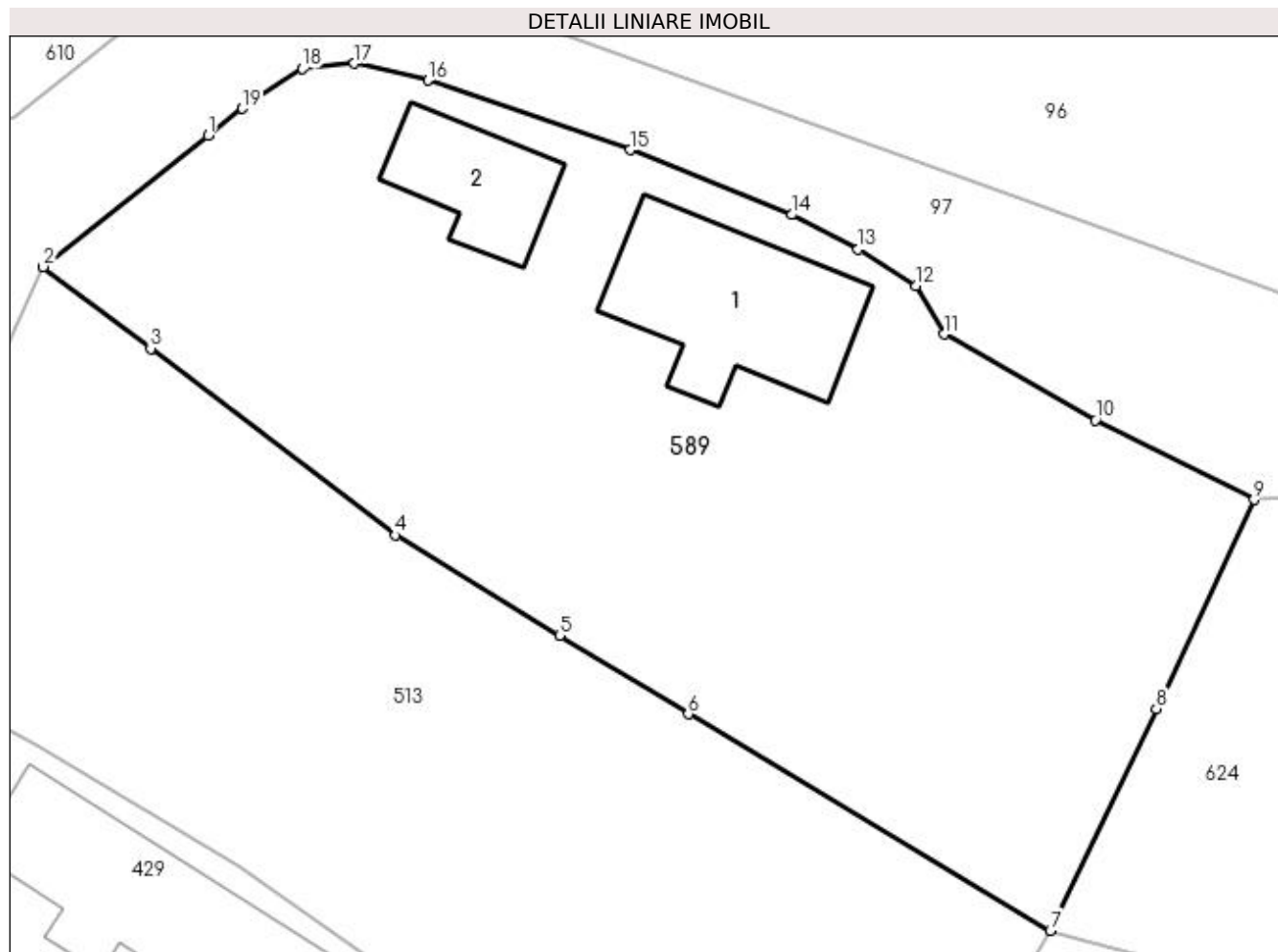
Inscrieri privind dezmembramintele dreptului de proprietate, drepturi reale de garanție și sarcini	Referințe
NU SUNT	

Anexa Nr. 1 La Partea I

Teren

Nr cadastral	Suprafața (mp)*	Observații / Referințe
20246	Din acte: 817 Masurata: 856	

* Suprafața este determinată în planul de proiecție Stereo 70.



Date referitoare la teren

Crt	Categorie folosință	Intra vilan	Suprafața (mp)	Tarla	Parcelă	Nr. topo	Observații / Referințe
1	curți constructii	DA	248	21	705	-	
2	arabil	DA	217	21	704	-	
3	faneata	DA	391	21	706	-	

Date referitoare la construcții

Crt	Număr	Destinație construcție	Supraf. (mp)	Situație juridică	Observații / Referințe
A1.1	20246-C1	construcții de locuințe	Din acte: 0 Masurata: 58	Cu acte	Nr. niveluri:1; S. construita la sol:58 mp; LOCUINTA - PARTER
A1.2	20246-C2	construcții anexa	Din acte: 0 Masurata: 28	Cu acte	Nr. niveluri:1; S. construita la sol:28 mp; ANEXA - PARTER

Lungime Segmente

1) Valorile lungimilor segmentelor sunt obținute din proiecție în plan.

Punct început	X / Y	Punct sfârșit	X / Y	Lungime segment (** (m)
1	550.972,989 403.674,386	2	550.966,12 403.668,932	8.771

Punct început	X / Y	Punct sfârşit	X / Y	Lungime segment (** (m)
2	550.966,12 403.668,932	3	550.970,593 403.665,524	5.623
3	550.970,593 403.665,524	4	550.980,797 403.657,751	12.827
4	550.980,797 403.657,751	5	550.987,626 403.653,576	8.004
5	550.987,626 403.653,576	6	550.992,98 403.650,303	6.275
6	550.992,98 403.650,303	7	551.008,057 403.641,286	17.568
7	551.008,057 403.641,286	8	551.012,478 403.650,525	10.242
8	551.012,478 403.650,525	9	551.016,541 403.659,231	9.607
9	551.016,541 403.659,231	10	551.009,928 403.662,544	7.396
10	551.009,928 403.662,544	11	551.003,626 403.666,117	7.244
11	551.003,626 403.666,117	12	551.002,472 403.668,13	2.32
12	551.002,472 403.668,13	13	551.000,057 403.669,658	2.858
13	551.000,057 403.669,658	14	550.997,284 403.671,095	3.123
14	550.997,284 403.671,095	15	550.990,55 403.673,789	7.253
15	550.990,55 403.673,789	16	550.982,136 403.676,692	8.901
16	550.982,136 403.676,692	17	550.979,078 403.677,399	3.139
17	550.979,078 403.677,399	18	550.976,915 403.677,171	2.175
18	550.976,915 403.677,171	19	550.974,411 403.675,516	3.002
19	550.974,411 403.675,516	1	550.972,989 403.674,386	1.816

** Lungimile segmentelor sunt determinate în planul de proiecție Stereo 70 și sunt rotunjite la 1 milimetru.

*** Distanța dintre puncte este formată din segmente cumulate ce sunt mai mici decât valoarea 1 milimetru.

**DATE DESPRE IMOBILUL NR. 590**

Oficiul de Cadastru și Publicitate Imobiliară PRAHOVA
Biroul de Cadastru și Publicitate Imobiliară Câmpina

A. Partea I. Descrierea imobilului

TEREN Intravilan

Adresa: Loc. Provita De Sus, Nr. 1, Jud. Prahova

Nr. Crt	Nr cadastral Nr. topografic	Suprafața* (mp)	Observații / Referințe
A1	20664	Din acte: 815 Masurata: 492	Sector cadastral:16 Teren imprejmuit;

Construcții

Crt	Nr cadastral Nr. topografic	Adresa	Observații / Referințe
A1.1		Loc. Provita De Sus, Nr. 1, Jud. Prahova	Nr. niveluri:1; S. construita la sol:23 mp;

B. Partea II. Proprietari și acte

Inscrieri privitoare la dreptul de proprietate și alte drepturi reale	Referințe	
1025 / 24/01/2013		
Act Notarial nr. 212, din 23/01/2013 emis de POP MIHAELA CRISTINA;		
B1	Se infiinteaza cartea funciara 20664 a imobilului cu numarul cadastral 20664/Provita de Sus, rezultat din dezmembrarea imobilului cu numarul cadastral 20653 inscris in cartea funciara 20653;	A1
Act Notarial nr. 2329, din 01/04/1992 emis de NOTARIATUL DE STAT LOCAL CAMPINA (act administrativ nr. 1968/07-06-2011 emis de PRIMARIA COM. PROVITA DE SUS);		
B2	Intabulare, drept de PROPRIETATEcumparare ca bun propriu, dobandit prin Conventie, cota actuala 1/1, cota initiala 1/1 1) BOCIOACA MARIA	A1
Act Administrativ nr. 1127, din 10/08/2011 emis de OCPI PRAHOVA;		
B3	se noteaza din oficiu propunerea de dezmembrare a imobilului <i>OBSERVATII: pozitie transcrisa din CF 20653/Provita de Sus, inscrisa prin incheierea nr. 12802 din 10/08/2011;</i>	A1
/		
Act Normativ nr. LEGEA 7, din 13/03/1996 emis de PARLAMENTUL ROMANIEI (Adeverință 1366/20.02.2023, act administrativ, Primăria Provita de Sus);		
B4	Intabulare, drept de PROPRIETATE, dobandit prin Lege, cota actuala 1/1, cota initiala 1/1 1) BOCIOACA MARIA	A1.1

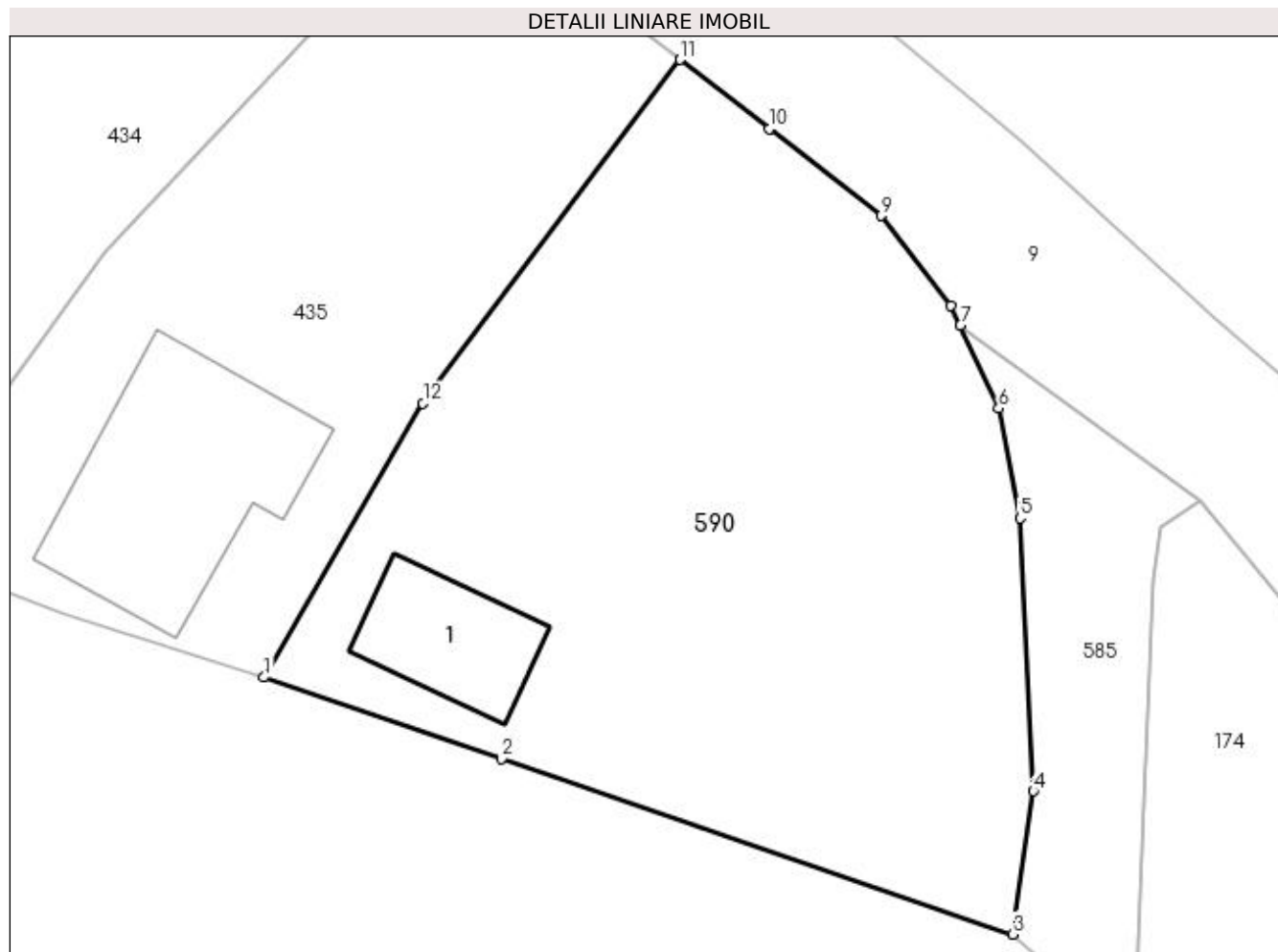
C. Partea III. SARCINI .

Inscrieri privind dezmembramintele dreptului de proprietate, drepturi reale de garanție și sarcini	Referințe
NU SUNT	

Teren

Nr cadastral	Suprafața (mp)*	Observații / Referințe
20664	Din acte: 815 Masurata: 492	

* Suprafața este determinată în planul de proiecție Stereo 70.



Date referitoare la teren

Crt	Categorie folosință	Intra vilan	Suprafața (mp)	Tarla	Parcelă	Nr. topo	Observații / Referințe
1	curți constructii	DA	159	23	746	-	
2	arabil	DA	333	23	747	-	

Date referitoare la construcții

Crt	Număr	Destinație construcție	Supraf. (mp)	Situație juridică	Observații / Referințe
A1.1		construcții anexa	23	Cu acte	Nr. niveluri:1; S. construita la sol:23 mp;

Lungime Segmente

1) Valorile lungimilor segmentelor sunt obținute din proiecție în plan.

Punct început	X / Y	Punct sfârșit	X / Y	Lungime segment (** (m))
1	551.263,356 403.432,864	2	551.271,75 403.429,984	8.874
2	551.271,75 403.429,984	3	551.289,802 403.423,791	19.085
3	551.289,802 403.423,791	4	551.290,544 403.428,85	5.113

Punct început	X / Y	Punct sfârșit	X / Y	Lungime segment (** (m)
4	551.290,544 403.428,85	5	551.290,072 403.438,492	9.654
5	551.290,072 403.438,492	6	551.289,32 403.442,372	3.952
6	551.289,32 403.442,372	7	551.287,966 403.445,297	3.223
7	551.287,966 403.445,297	8	551.287,638 403.446,005	0.78
8	551.287,638 403.446,005	9	551.285,155 403.449,174	4.026
9	551.285,155 403.449,174	10	551.281,21 403.452,237	4.994
10	551.281,21 403.452,237	11	551.278,063 403.454,681	3.985
11	551.278,063 403.454,681	12	551.268,978 403.442,546	15.159
12	551.268,978 403.442,546	1	551.263,356 403.432,864	11.196

** Lungimile segmentelor sunt determinate în planul de proiecție Stereo 70 și sunt rotunjite la 1 milimetru.

*** Distanța dintre puncte este formată din segmente cumulate ce sunt mai mici decât valoarea 1 milimetru.

**DATE DESPRE IMOBILUL NR. 591**

Oficiul de Cadastru și Publicitate Imobiliară PRAHOVA
Biroul de Cadastru și Publicitate Imobiliară Câmpina

A. Partea I. Descrierea imobilului

TEREN Extravilan

Adresa: Jud. Prahova

Nr. Crt	Nr cadastral Nr. topografic	Suprafața* (mp)	Observații / Referințe
A1		1.306	Sector cadastral:16 Teren neimprejmuit;

B. Partea II. Proprietari și acte

Inscrieri privitoare la dreptul de proprietate și alte drepturi reale		Referințe
/		
Act Normativ nr. Legea 7, din 13/03/1996 emis de PARLAMENTUL ROMÂNIEI;		
B1	Inscrierea provizorie, drept de PROPRIETATE, dobandit prin Lege, cota actuala 1/1, cota initiala 1/1	A1
1) COMUNA PROVIȚA DE SUS, CIF:2845362, PROPRIETAR NEIDENTIFICAT		

C. Partea III. SARCINI .

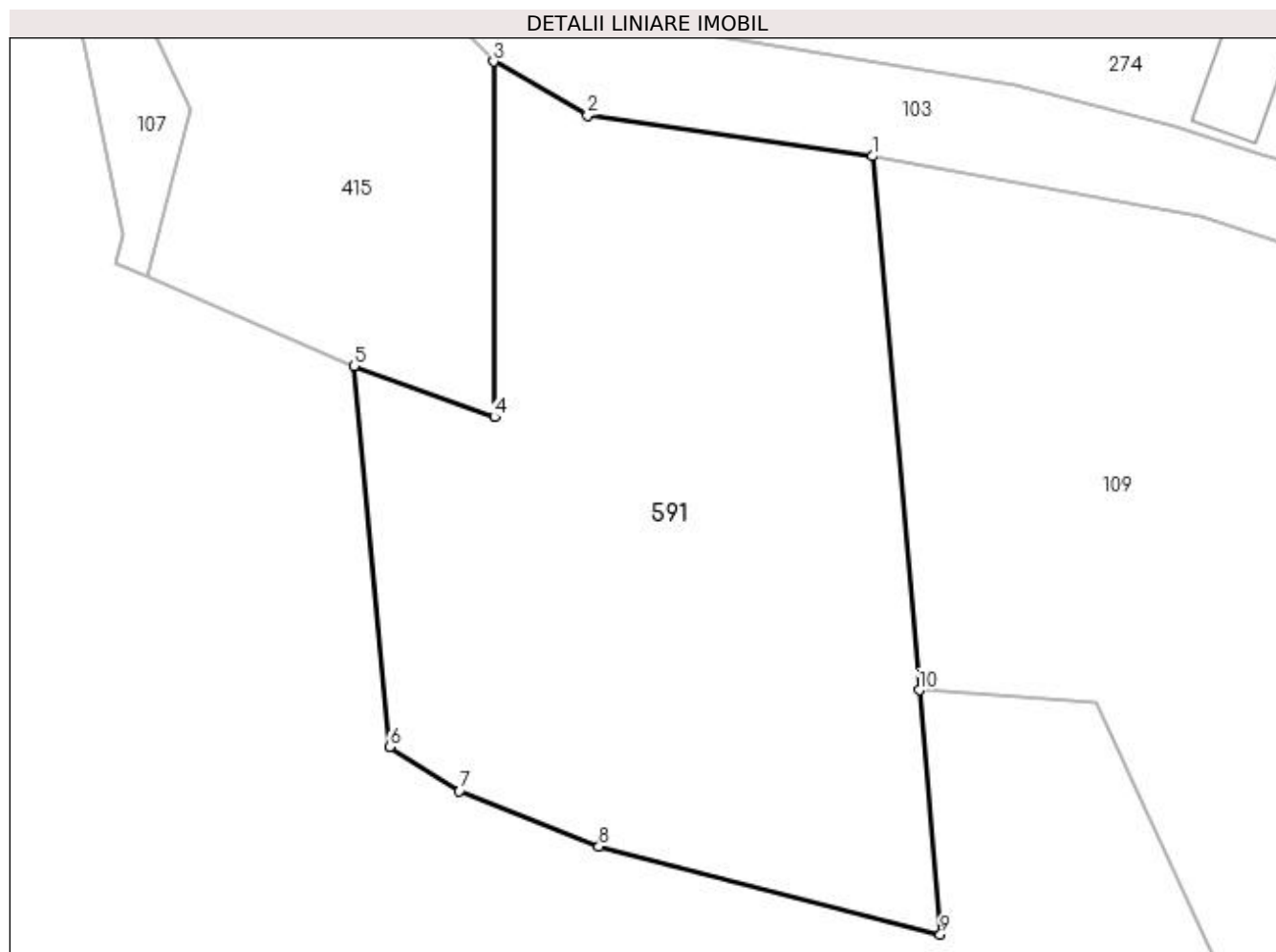
Inscrieri privind dezmembramintele dreptului de proprietate, drepturi reale de garanție și sarcini	Referințe
NU SUNT	

Anexa Nr. 1 La Partea I

Teren

Nr cadastral	Suprafața (mp)*	Observații / Referințe
	1.306	

* Suprafața este determinată în planul de proiecție Stereo 70.



Date referitoare la teren

Crt	Categorie folosință	Intra vilan	Suprafața (mp)	Tarla	Parcelă	Nr. topo	Observații / Referințe
1	livada	NU	1.306	8	862	-	

Lungime Segmente

1) Valorile lungimilor segmentelor sunt obținute din proiecție în plan.

Punct început	X / Y	Punct sfârșit	X / Y	Lungime segment (** (m)
1	550.499,194 404.360,435	2	550.481,867 404.362,912	17.503
2	550.481,867 404.362,912	3	550.476,135 404.366,197	6.607
3	550.476,135 404.366,197	4	550.476,215 404.344,573	21.624
4	550.476,215 404.344,573	5	550.467,641 404.347,684	9.121
5	550.467,641 404.347,684	6	550.469,809 404.324,524	23.261

Punct început	X / Y	Punct sfârșit	X / Y	Lungime segment (** (m)
6	550.469,809 404.324,524	7	550.474,071 404.321,834	5.04
7	550.474,071 404.321,834	8	550.482,553 404.318,467	9.126
8	550.482,553 404.318,467	9	550.503,33 404.313,12	21.454
9	550.503,33 404.313,12	10	550.502,031 404.327,975	14.912
10	550.502,031 404.327,975	1	550.499,194 404.360,435	32.584

** Lungimile segmentelor sunt determinate în planul de proiecție Stereo 70 și sunt rotunjite la 1 milimetru.

*** Distanța dintre puncte este formată din segmente cumulate ce sunt mai mici decât valoarea 1 milimetru.

**DATE DESPRE IMOBILUL NR. 592**

Oficiul de Cadastru și Publicitate Imobiliară PRAHOVA
Biroul de Cadastru și Publicitate Imobiliară Câmpina

A. Partea I. Descrierea imobilului

TEREN Extravilan

Adresa: Jud. Prahova

Nr. Crt	Nr cadastral Nr. topografic	Suprafața* (mp)	Observații / Referințe
A1		15.027	Sector cadastral:14 Teren neimprejmuit;

B. Partea II. Proprietari și acte

Inscrieri privitoare la dreptul de proprietate și alte drepturi reale		Referințe
/		
Act Normativ nr. Legea 7, din 13/03/1996 emis de PARLAMENTUL ROMÂNIEI;		
B1	Inscrierea provizorie, drept de PROPRIETATE, dobandit prin Lege, cota actuala 1/1, cota initiala 1/1	A1
1) COMUNA PROVIȚA DE SUS, CIF:2845362, PROPRIETAR NEIDENTIFICAT		

C. Partea III. SARCINI .

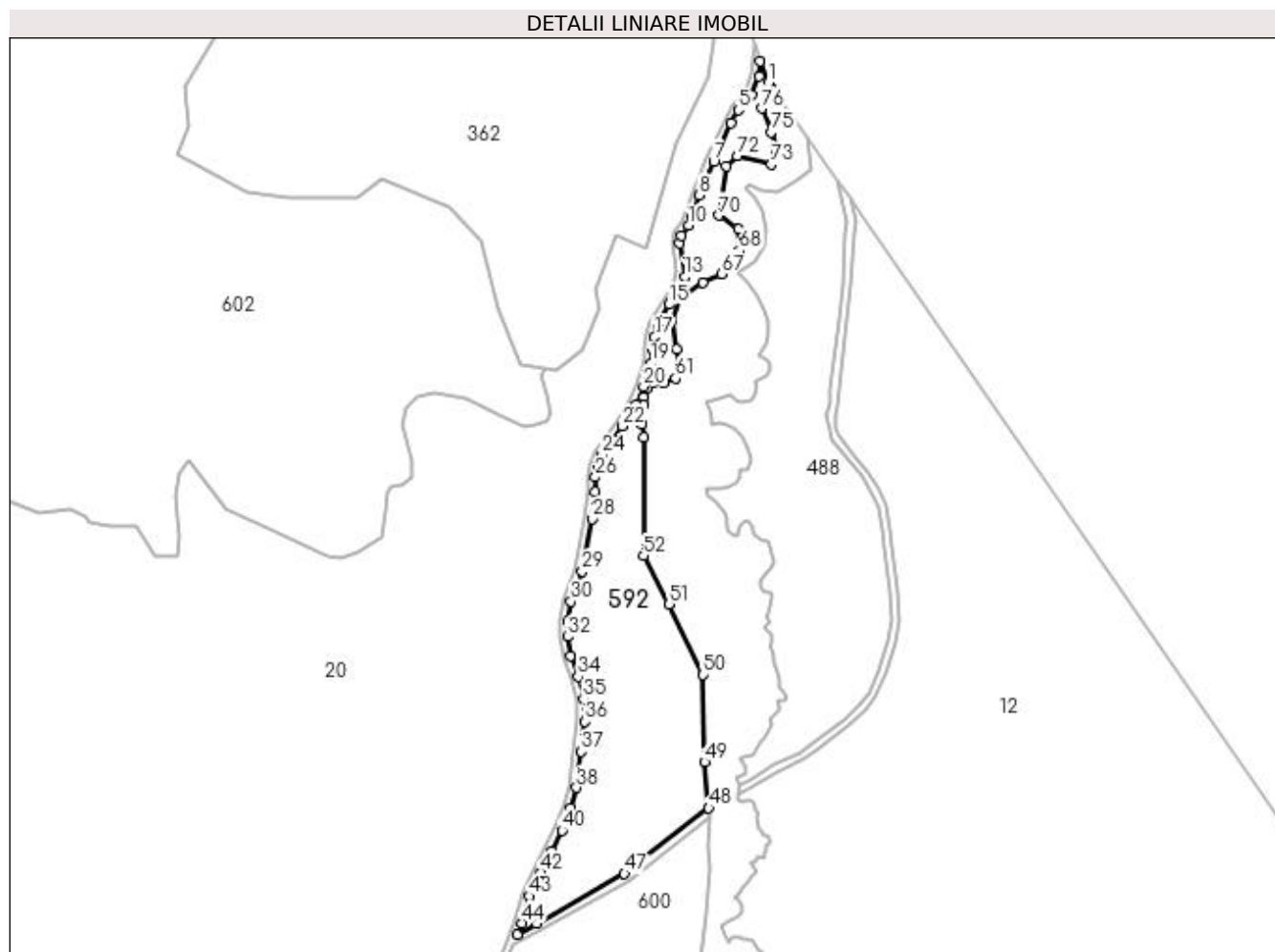
Inscrieri privind dezmembramintele dreptului de proprietate, drepturi reale de garanție și sarcini	Referințe
NU SUNT	

Anexa Nr. 1 La Partea I

Teren

Nr cadastral	Suprafața (mp)*	Observații / Referințe
	15.027	

* Suprafața este determinată în planul de proiecție Stereo 70.



Date referitoare la teren

Crt	Categorie folosință	Intravilan	Suprafața (mp)	Tarla	Parcelă	Nr. topo	Observații / Referințe
1	faneata	NU	15.027	4	FN	-	

Lungime Segmente

1) Valorile lungimilor segmentelor sunt obținute din proiecție în plan.

Punct început	X / Y	Punct sfârșit	X / Y	Lungime segment	Punct început	X / Y	Punct sfârșit	X / Y	Lungime segment	Punct început	X / Y	Punct sfârșit	X / Y	Lungime segment
1	551.613,024 405.096,398	2	551.608,794 405.107,618	11.991	2	551.608,794 405.107,618	3	551.608,221 405.099,627	8.012	3	551.608,221 405.099,627	4	551.604,007 405.090,181	10.343
4	551.604,007 405.090,181	5	551.596,969 405.081,992	10.798	5	551.596,969 405.081,992	6	551.593,446 405.074,968	7.858	6	551.593,446 405.074,968	7	551.584,215 405.054,71	22.262
7	551.584,215 405.054,71	8	551.576,506 405.036,898	19.409	8	551.576,506 405.036,898	9	551.572,749 405.026,066	11.465	9	551.572,749 405.026,066	10	551.570,802 405.020,926	5.496
10	551.570,802 405.020,926	11	551.567,131 405.015,719	6.371	11	551.567,131 405.015,719	12	551.565,926 405.011,344	4.538	12	551.565,926 405.011,344	13	551.568,731 404.993,963	17.606
13	551.568,731 404.993,963	14	551.566,132 404.987,401	7.058	14	551.566,132 404.987,401	15	551.560,579 404.979,26	9.855	15	551.560,579 404.979,26	16	551.554,421 404.968,364	12.516
16	551.554,421 404.968,364	17	551.552,754 404.962,001	6.578	17	551.552,754 404.962,001	18	551.551,721 404.955,344	6.737	18	551.551,721 404.955,344	19	551.550,87 404.948,176	7.218

Punct început	X / Y	Punct sfârșit	X / Y	Lungime segment	Punct început	X / Y	Punct sfârșit	X / Y	Lungime segment	Punct început	X / Y	Punct sfârșit	X / Y	Lungime segment
19	551.550,87 404.948,176	20	551.547,065 404.935,945	12.809	20	551.547,065 404.935,945	21	551.543,201 404.926,526	10.181	21	551.543,201 404.926,526	22	551.535,908 404.914,832	13.782
22	551.535,908 404.914,832	23	551.529,657 404.906,165	10.686	23	551.529,657 404.906,165	24	551.524,962 404.899,658	8.024	24	551.524,962 404.899,658	25	551.522,854 404.894,07	5.972
25	551.522,854 404.894,07	26	551.521,449 404.887,939	6.29	26	551.521,449 404.887,939	27	551.521,449 404.880,275	7.664	27	551.521,449 404.880,275	28	551.519,923 404.865,807	14.548
28	551.519,923 404.865,807	29	551.514,551 404.838,129	28.195	29	551.514,551 404.838,129	30	551.508,577 404.822,194	17.018	30	551.508,577 404.822,194	31	551.506,741 404.811,841	10.515
31	551.506,741 404.811,841	32	551.506,741 404.803,582	8.259	32	551.506,741 404.803,582	33	551.508,457 404.793,626	10.103	33	551.508,457 404.793,626	34	551.512,383 404.782,51	11.789
34	551.512,383 404.782,51	35	551.515,234 404.770,682	12.167	35	551.515,234 404.770,682	36	551.515,992 404.758,708	11.998	36	551.515,992 404.758,708	37	551.514,16 404.742,909	15.905
37	551.514,16 404.742,909	38	551.511,44 404.723,856	19.246	38	551.511,44 404.723,856	39	551.508,542 404.712,994	11.242	39	551.508,542 404.712,994	40	551.503,919 404.701,076	12.783
40	551.503,919 404.701,076	41	551.498,505 404.690,333	12.03	41	551.498,505 404.690,333	42	551.492,697 404.678,809	12.905	42	551.492,697 404.678,809	43	551.486,824 404.666,387	13.74
43	551.486,824 404.666,387	44	551.482,571 404.652,149	14.86	44	551.482,571 404.652,149	45	551.480,403 404.646,269	6.267	45	551.480,403 404.646,269	46	551.490,41 404.652,074	11.569
46	551.490,41 404.652,074	47	551.536,925 404.678,328	53.413	47	551.536,925 404.678,328	48	551.581,47 404.712,973	56.432	48	551.581,47 404.712,973	49	551.579,349 404.737,311	24.43
49	551.579,349 404.737,311	50	551.578,482 404.783,494	46.191	50	551.578,482 404.783,494	51	551.560,297 404.820,796	41.499	51	551.560,297 404.820,796	52	551.546,913 404.846,514	28.992
52	551.546,913 404.846,514	53	551.547,082 404.909,011	62.497	53	551.547,082 404.909,011	54	551.546,331 404.916,119	7.148	54	551.546,331 404.916,119	55	551.543,666 404.921,044	5.6
55	551.543,666 404.921,044	56	551.546,917 404.926,178	6.077	56	551.546,917 404.926,178	57	551.547,127 404.930,011	3.839	57	551.547,127 404.930,011	58	551.548,616 404.934,493	4.723
58	551.548,616 404.934,493	59	551.552,029 404.937,51	4.555	59	551.552,029 404.937,51	60	551.557,647 404.937,742	5.623	60	551.557,647 404.937,742	61	551.563,788 404.940,242	6.63
61	551.563,788 404.940,242	62	551.566,404 404.946,877	7.132	62	551.566,404 404.946,877	63	551.564,593 404.955,521	8.832	63	551.564,593 404.955,521	64	551.561,977 404.970,8	15.501
64	551.561,977 404.970,8	65	551.566,212 404.982,282	12.238	65	551.566,212 404.982,282	66	551.578,294 404.990,826	14.798	66	551.578,294 404.990,826	67	551.588,153 404.995,45	10.89
67	551.588,153 404.995,45	68	551.597,609 405.007,713	15.485	68	551.597,609 405.007,713	69	551.597,076 405.019,17	11.469	69	551.597,076 405.019,17	70	551.586,966 405.026,238	12.336
70	551.586,966 405.026,238	71	551.590,973 405.052,209	26.278	71	551.590,973 405.052,209	72	551.596,606 405.057,637	7.823	72	551.596,606 405.057,637	73	551.614,513 405.053,215	18.445
73	551.614,513 405.053,215	74	551.617,33 405.060,452	7.766	74	551.617,33 405.060,452	75	551.614,513 405.070,303	10.246	75	551.614,513 405.070,303	76	551.609,483 405.082,767	13.441
76	551.609,483 405.082,767	77	551.615,661 405.092,659	11.663	77	551.615,661 405.092,659	1	551.613,024 405.096,398	4.575					

** Lungimile segmentelor sunt determinate în planul de proiecție Stereo 70 și sunt rotunjite la 1 milimetru.

*** Distanța dintre puncte este formată din segmente cumulate ce sunt mai mici decât valoarea 1 milimetru.

**DATE DESPRE IMOBILUL NR. 593**

Oficiul de Cadastru și Publicitate Imobiliară PRAHOVA
Biroul de Cadastru și Publicitate Imobiliară Câmpina

A. Partea I. Descrierea imobilului

TEREN Extravilan

Adresa: Jud. Prahova

Nr. Crt	Nr cadastral Nr. topografic	Suprafața* (mp)	Observații / Referințe
A1		6.569	Sector cadastral:12 Teren neimprejmit;

B. Partea II. Proprietari și acte

Inscrieri privitoare la dreptul de proprietate și alte drepturi reale	Referințe
/	
Act Administrativ nr. HCL 45, din 18/12/2007 emis de COMUNA PROVIȚA DE SUS;	
B1	A1
Intabulare, drept de PROPRIETATE, dobandit prin Constituire, cota actuala 1/1, cota initiala 1/1 1) COMUNA PROVIȚA DE SUS, CIF:2845362	

C. Partea III. SARCINI .

Inscrieri privind dezmembramintele dreptului de proprietate, drepturi reale de garanție și sarcini	Referințe
NU SUNT	


Anexa Nr. 1 La Partea I

Teren

Nr cadastral	Suprafața (mp)*	Observații / Referințe
	6.569	

* Suprafața este determinată în planul de proiecție Stereo 70.

DETALII LINIARE IMOBIL



Date referitoare la teren

Crt	Categorie folosință	Intra vilan	Suprafața (mp)	Tarla	Parcelă	Nr. topo	Observații / Referințe
1	pasune	NU	6.569	4	515/1	-	

Lungime Segmente

1) Valorile lungimilor segmentelor sunt obținute din proiecție în plan.

Punct început	X / Y	Punct sfârșit	X / Y	Lungime segment	Punct început	X / Y	Punct sfârșit	X / Y	Lungime segment	Punct început	X / Y	Punct sfârșit	X / Y	Lungime segment
1	550.584,14 405.958,395	2	550.572,951 405.952,357	12.714	2	550.572,951 405.952,357	3	550.566,02 405.950,377	7.208	3	550.566,02 405.950,377	4	550.558,71 405.948,841	7.47
4	550.558,71 405.948,841	5	550.552,087 405.948,559	6.629	5	550.552,087 405.948,559	6	550.547,91 405.948,217	4.191	6	550.547,91 405.948,217	7	550.547,762 405.948,169	0.156
7	550.547,762 405.948,169	8	550.547,477 405.948,075	0.3	8	550.547,477 405.948,075	9	550.540,953 405.945,318	7.083	9	550.540,953 405.945,318	10	550.533,905 405.941,02	8.255
10	550.533,905 405.941,02	11	550.520,164 405.934,891	15.046	11	550.520,164 405.934,891	12	550.501,553 405.930,246	19.182	12	550.501,553 405.930,246	13	550.488,707 405.926,956	13.261
13	550.488,707 405.926,956	14	550.472,292 405.923,412	16.793	14	550.472,292 405.923,412	15	550.471,996 405.923,315	0.311	15	550.471,996 405.923,315	16	550.471,288 405.923,235	0.713
16	550.471,288 405.923,235	17	550.454,565 405.920,535	16.94	17	550.454,565 405.920,535	18	550.431,545 405.914,216	23.872	18	550.431,545 405.914,216	19	550.413,988 405.911,329	17.793

Punct început	X / Y	Punct sfârșit	X / Y	Lungime segment	Punct început	X / Y	Punct sfârșit	X / Y	Lungime segment	Punct început	X / Y	Punct sfârșit	X / Y	Lungime segment
19	550.413,988 405.911,329	20	550.374,353 405.911,386	39.635	20	550.374,353 405.911,386	21	550.353,624 405.909,218	20.842	21	550.353,624 405.909,218	22	550.310,061 405.900,408	44.445
22	550.310,061 405.900,408	23	550.285,039 405.893,167	26.049	23	550.285,039 405.893,167	24	550.244,759 405.881,859	41.837	24	550.244,759 405.881,859	25	550.227,297 405.877,34	18.037
25	550.227,297 405.877,34	26	550.220,68 405.873,991	7.416	26	550.220,68 405.873,991	27	550.209,096 405.865,59	14.31	27	550.209,096 405.865,59	28	550.190,213 405.853,741	22.293
28	550.190,213 405.853,741	29	550.184,258 405.849,445	7.343	29	550.184,258 405.849,445	30	550.184,161 405.849,356	0.132	30	550.184,161 405.849,356	31	550.183,799 405.849,229	0.384
31	550.183,799 405.849,229	32	550.177,018 405.846,344	7.369	32	550.177,018 405.846,344	33	550.209,73 405.848,68	32.795	33	550.209,73 405.848,68	34	550.247,072 405.861,31	39.42
34	550.247,072 405.861,31	35	550.315,992 405.884,958	72.864	35	550.315,992 405.884,958	36	550.384,363 405.896,966	69.417	36	550.384,363 405.896,966	37	550.403,088 405.896,966	18.725
37	550.403,088 405.896,966	38	550.450,19 405.900,387	47.226	38	550.450,19 405.900,387	39	550.479,689 405.908,458	30.583	39	550.479,689 405.908,458	40	550.523,612 405.929,887	48.872
40	550.523,612 405.929,887	41	550.592,371 405.948,014	71.108	41	550.592,371 405.948,014	42	550.614,322 405.945,839	22.058	42	550.614,322 405.945,839	43	550.607,583 405.965,907	21.169
43	550.607,583 405.965,907	44	550.607,534 405.965,937	0.057	44	550.607,534 405.965,937	45	550.595,004 405.963,497	12.765	45	550.595,004 405.963,497	46	550.594,83 405.963,44	0.183
46	550.594,83 405.963,44	1	550.584,14 405.958,395	11.821										

** Lungimile segmentelor sunt determinate în planul de proiecție Stereo 70 și sunt rotunjite la 1 milimetru.

*** Distanța dintre puncte este formată din segmente cumulate ce sunt mai mici decât valoarea 1 milimetru.

**DATE DESPRE IMOBILUL NR. 594**

Oficiul de Cadastru și Publicitate Imobiliară PRAHOVA
Biroul de Cadastru și Publicitate Imobiliară Câmpina

A. Partea I. Descrierea imobilului

TEREN Extravilan

Adresa: Jud. Prahova, , De 512, Tronson 2

Nr. Crt	Nr cadastral Nr. topografic	Suprafața* (mp)	Observații / Referințe
A1		Din acte: 496 Masurata: 494	Sector cadastral:12 Teren neimprejmuit;

B. Partea II. Proprietari și acte

Inscrieri privitoare la dreptul de proprietate și alte drepturi reale	Referințe
/	
Act Administrativ nr. HCL 1, din 30/01/2015 emis de COMUNA PROVIȚA DE SUS;	
B1	A1
Intabulare, drept de PROPRIETATE, dobandit prin Constituire, cota actuala 1/1, cota initiala 1/1	
1) COMUNA PROVIȚA DE SUS, CIF:2845362	
OBSERVATII: DOMENIU PUBLIC	

C. Partea III. SARCINI .

Inscrieri privind dezmembramintele dreptului de proprietate, drepturi reale de garanție și sarcini	Referințe
NU SUNT	

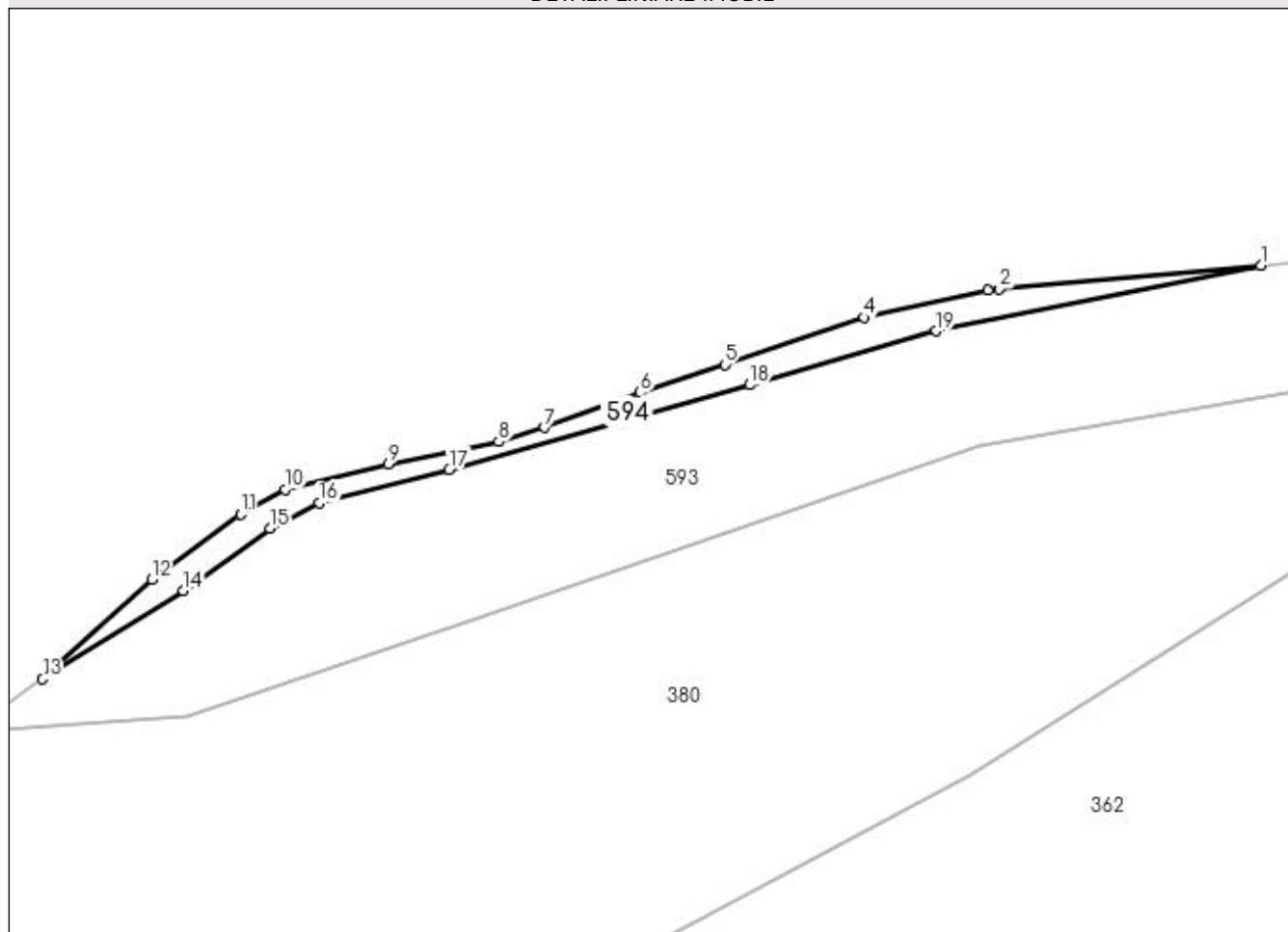
Anexa Nr. 1 La Partea I

Teren

Nr cadastral	Suprafața (mp)*	Observații / Referințe
	Din acte: 496 Masurata: 494	

* Suprafața este determinată în planul de proiecție Stereo 70.

DETALII LINIARE IMOBIL



Date referitoare la teren

Crt	Categorie folosință	Intravilan	Suprafața (mp)	Tarla	Parcelă	Nr. topo	Observații / Referințe
1	drum	NU	494	4	Ds 512	-	Tronson 2 DOMENIU PUBLIC

Lungime Segmente

1) Valorile lungimilor segmentelor sunt obținute din proiecție în plan.

Punct început	X / Y	Punct sfârșit	X / Y	Lungime segment (** (m)
1	550.353,624 405.909,218	2	550.318,554 405.906,048	35.213
2	550.318,554 405.906,048	3	550.316,944 405.905,867	1.62
3	550.316,944 405.905,867	4	550.300,393 405.902,204	16.951
4	550.300,393 405.902,204	5	550.281,705 405.895,901	19.722
5	550.281,705 405.895,901	6	550.270,39 405.892,151	11.92

Punct început	X / Y	Punct sfârșit	X / Y	Lungime segment (** (m)
6	550.270,39 405.892,151	7	550.257,537 405.887,478	13.676
7	550.257,537 405.887,478	8	550.251,388 405.885,572	6.438
8	550.251,388 405.885,572	9	550.236,567 405.882,621	15.112
9	550.236,567 405.882,621	10	550.222,741 405.879,176	14.249
10	550.222,741 405.879,176	11	550.216,809 405.875,828	6.812
11	550.216,809 405.875,828	12	550.204,85 405.867,123	14.792
12	550.204,85 405.867,123	13	550.190,213 405.853,741	19.832
13	550.190,213 405.853,741	14	550.209,096 405.865,59	22.293
14	550.209,096 405.865,59	15	550.220,68 405.873,991	14.31
15	550.220,68 405.873,991	16	550.227,297 405.877,34	7.416
16	550.227,297 405.877,34	17	550.244,759 405.881,859	18.037
17	550.244,759 405.881,859	18	550.285,039 405.893,167	41.837
18	550.285,039 405.893,167	19	550.310,061 405.900,408	26.049
19	550.310,061 405.900,408	1	550.353,624 405.909,218	44.445

** Lungimile segmentelor sunt determinate în planul de proiecție Stereo 70 și sunt rotunjite la 1 milimetru.

*** Distanța dintre puncte este formată din segmente cumulate ce sunt mai mici decât valoarea 1 milimetru.

**DATE DESPRE IMOBILUL NR. 595**

Oficiul de Cadastru și Publicitate Imobiliară PRAHOVA
Biroul de Cadastru și Publicitate Imobiliară Câmpina

A. Partea I. Descrierea imobilului

TEREN Necunoscut

Adresa: Loc. Provita De Sus, Jud. Prahova

Nr. Crt	Nr cadastral Nr. topografic	Suprafața* (mp)	Observații / Referințe
A1		4.000	Sector cadastral:12 Teren neimprejmuit;

B. Partea II. Proprietari și acte

Inscrieri privitoare la dreptul de proprietate și alte drepturi reale	Referințe
/	
Act Normativ nr. Legea 7, din 13/03/1996 emis de PARLAMENTUL ROMÂNIEI;	
B1	Inscrierea provizorie, drept de PROPRIETATE, dobandit prin Lege, cota actuala 1/1, cota initiala 1/1
	1) COMUNA PROVIȚA DE SUS , CIF:2845362, PROPRIETAR NEIDENTIFICAT
	<i>OBSERVATII: Proprietar neidentificat</i>

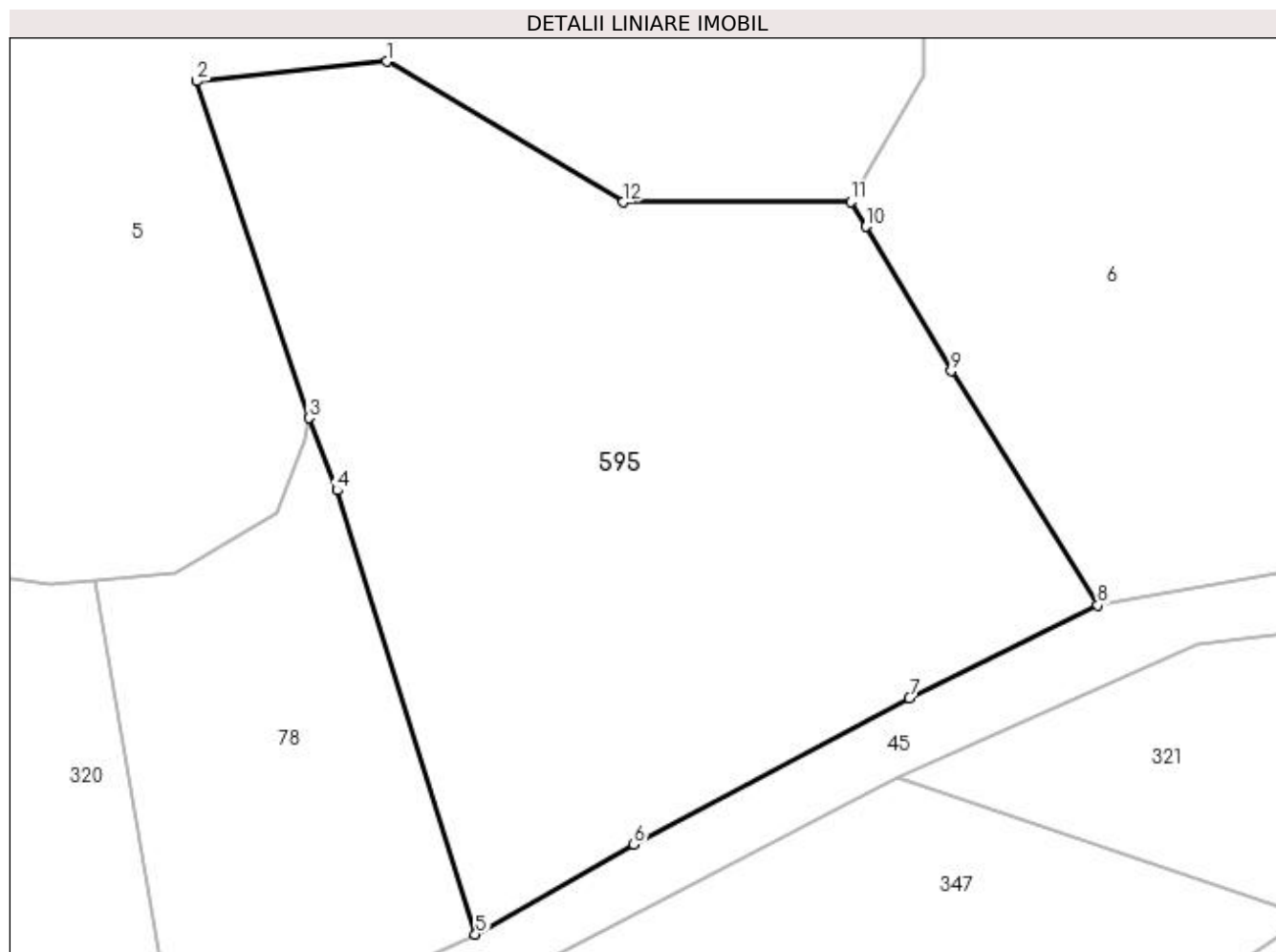
C. Partea III. SARCINI .

Inscrieri privind dezmembramintele dreptului de proprietate, drepturi reale de garanție și sarcini	Referințe
NU SUNT	

Anexa Nr. 1 La Partea I**Teren**

Nr cadastral	Suprafața (mp)*	Observații / Referințe
	4.000	

* Suprafața este determinată în planul de proiecție Stereo 70.

**Date referitoare la teren**

Crt	Categorie folosință	Intra vilan	Suprafața (mp)	Tarla	Parcelă	Nr. topo	Observații / Referințe
1	livada	DA	3.725	4	614, 614/1	-	
2	livada	NU	275	4	614, 614/1	-	

Lungime Segmente

1) Valorile lungimilor segmentelor sunt obținute din proiecție în plan.

Punct început	X / Y	Punct sfârșit	X / Y	Lungime segment (** (m)
1	550.071,794 405.135,363	2	550.053,35 405.133,465	18.541
2	550.053,35 405.133,465	3	550.064,232 405.100,771	34.457
3	550.064,232 405.100,771	4	550.066,975 405.093,736	7.551
4	550.066,975 405.093,736	5	550.080,428 405.050,649	45.138

Punct început	X / Y	Punct sfârșit	X / Y	Lungime segment (** (m)
5	550.080,428 405.050,649	6	550.095,791 405.059,375	17.668
6	550.095,791 405.059,375	7	550.122,569 405.073,608	30.326
7	550.122,569 405.073,608	8	550.140,835 405.082,593	20.356
8	550.140,835 405.082,593	9	550.126,602 405.105,328	26.823
9	550.126,602 405.105,328	10	550.118,315 405.119,324	16.265
10	550.118,315 405.119,324	11	550.116,859 405.121,766	2.843
11	550.116,859 405.121,766	12	550.094,742 405.121,698	22.117
12	550.094,742 405.121,698	1	550.071,794 405.135,363	26.708

** Lungimile segmentelor sunt determinate în planul de proiecție Stereo 70 și sunt rotunjite la 1 milimetru.

*** Distanța dintre puncte este formată din segmente cumulate ce sunt mai mici decât valoarea 1 milimetru.

**DATE DESPRE IMOBILUL NR. 596**

Oficiul de Cadastru și Publicitate Imobiliară PRAHOVA
Biroul de Cadastru și Publicitate Imobiliară Câmpina

A. Partea I. Descrierea imobilului

TEREN Intravilan

Adresa: Loc. Provita De Sus, Jud. Prahova

Nr. Crt	Nr cadastral Nr. topografic	Suprafața* (mp)	Observații / Referințe
A1		8.157	Sector cadastral:15 Teren neimprejmuit;

B. Partea II. Proprietari și acte

Inscrieri privitoare la dreptul de proprietate și alte drepturi reale		Referințe
/		
Act Administrativ nr. HCL 45, din 18/12/2007 emis de COMUNA PROVIȚA DE SUS;		
B1	Intabulare, drept de PROPRIETATE, dobandit prin Lege, cota actuala 1/1, cota initiala 1/1 1) COMUNA PROVIȚA DE SUS, CIF:2845362, PROPRIETAR NEIDENTIFICAT	A1

C. Partea III. SARCINI .

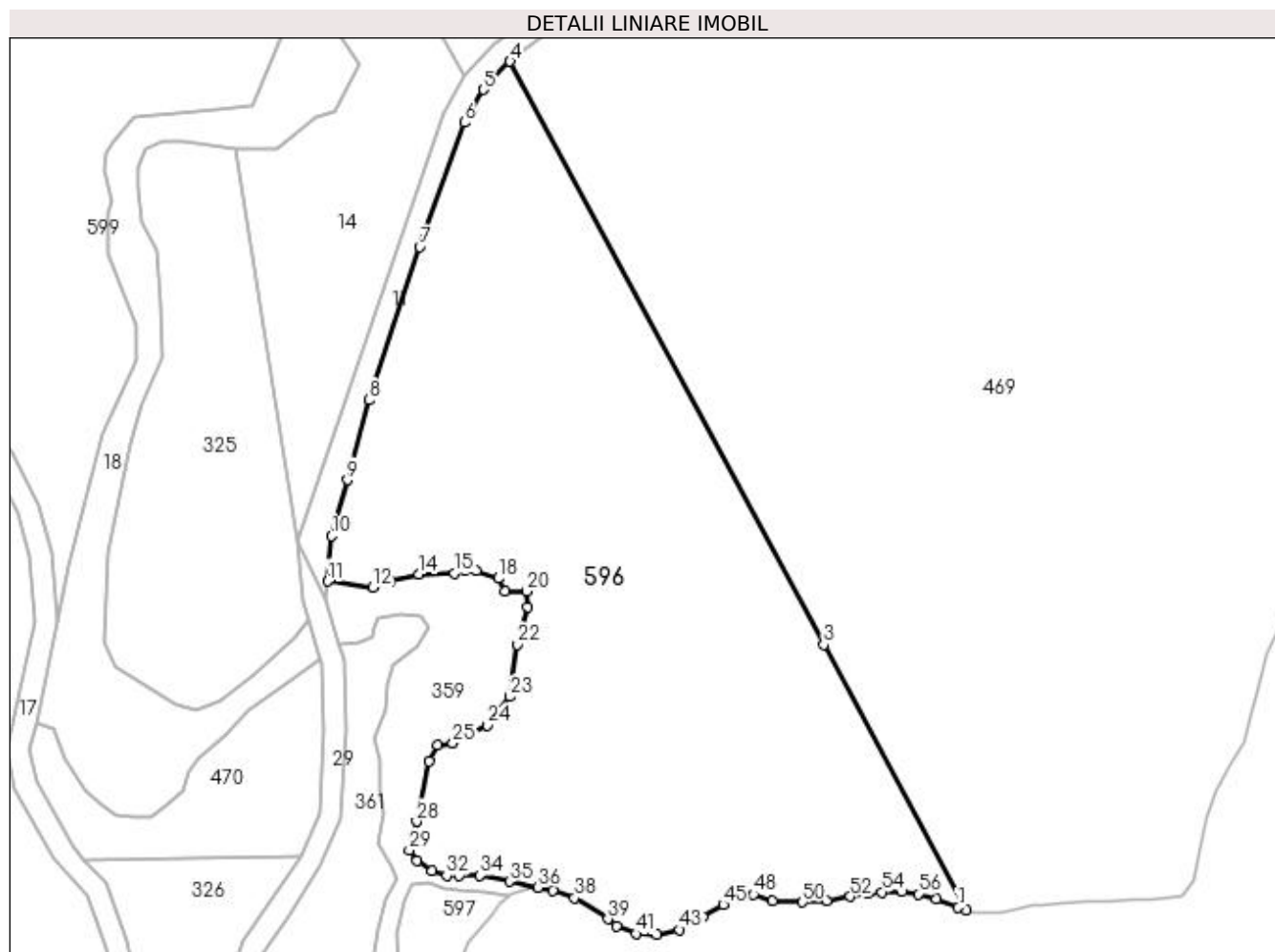
Inscrieri privind dezmembramintele dreptului de proprietate, drepturi reale de garanție și sarcini	Referințe
NU SUNT	

Anexa Nr. 1 La Partea I

Teren

Nr cadastral	Suprafața (mp)*	Observații / Referințe
	8.157	

* Suprafața este determinată în planul de proiecție Stereo 70.



Date referitoare la teren

Crt	Categorie folosință	Intravilan	Suprafața (mp)	Tarla	Parcelă	Nr. topo	Observații / Referințe
1	pasune	DA	8.157	9	914	-	

Lungime Segmente

1) Valorile lungimilor segmentelor sunt obținute din proiecție în plan.

Punct început	X / Y	Punct sfârșit	X / Y	Lungime segment	Punct început	X / Y	Punct sfârșit	X / Y	Lungime segment	Punct început	X / Y	Punct sfârșit	X / Y	Lungime segment
1	551.438,449 403.845,6	2	551.439,917 403.845,158	1.533	2	551.414,616 403.892,161	3	551.414,616 403.892,161	53.38	3	551.414,616 403.892,161	4	551.359,051 403.995,392	117.235
4	551.359,051 403.995,392	5	551.354,274 403.990,432	6.886	5	551.354,274 403.990,432	6	551.351,039 403.984,581	6.686	6	551.351,039 403.984,581	7	551.343,048 403.962,55	23.435
7	551.343,048 403.962,55	8	551.334,098 403.935,47	28.521	8	551.334,098 403.935,47	9	551.330,187 403.921,332	14.669	9	551.330,187 403.921,332	10	551.327,41 403.911,404	10.309
10	551.327,41 403.911,404	11	551.326,729 403.903,388	8.045	11	551.326,729 403.903,388	12	551.334,738 403.902,276	8.086	12	551.334,738 403.902,276	13	551.337,922 403.903,447	3.393
13	551.337,922 403.903,447	14	551.342,941 403.904,574	5.144	14	551.342,941 403.904,574	15	551.349,159 403.904,792	6.222	15	551.349,159 403.904,792	16	551.351,085 403.905,191	1.967
16	551.351,085 403.905,191	17	551.353,053 403.905,191	1.968	17	551.353,053 403.905,191	18	551.356,967 403.903,888	4.125	18	551.356,967 403.903,888	19	551.358,094 403.901,566	2.581

Punct început	X / Y	Punct sfârșit	X / Y	Lungime segment	Punct început	X / Y	Punct sfârșit	X / Y	Lungime segment	Punct început	X / Y	Punct sfârșit	X / Y	Lungime segment
19	551.358,094 403.901,566	20	551.361,975 403.901,585	3.881	20	551.361,975 403.901,585	21	551.362,222 403.898,861	2.735	21	551.362,222 403.898,861	22	551.360,361 403.892,158	6.957
22	551.360,361 403.892,158	23	551.359,025 403.882,947	9.307	23	551.359,025 403.882,947	24	551.354,951 403.877,929	6.464	24	551.354,951 403.877,929	25	551.348,944 403.874,718	6.811
25	551.348,944 403.874,718	26	551.346,243 403.874,344	2.727	26	551.346,243 403.874,344	27	551.344,695 403.871,49	3.247	27	551.344,695 403.871,49	28	551.342,482 403.860,876	10.842
28	551.342,482 403.860,876	29	551.341,203 403.855,757	5.276	29	551.341,203 403.855,757	30	551.342,566 403.853,854	2.341	30	551.342,566 403.853,854	31	551.345,171 403.852,095	3.143
31	551.345,171 403.852,095	32	551.347,811 403.851,28	2.763	32	551.347,811 403.851,28	33	551.350,084 403.851,28	2.273	33	551.350,084 403.851,28	34	551.353,699 403.851,28	3.615
34	551.353,699 403.851,28	35	551.358,918 403.850,219	5.326	35	551.358,918 403.850,219	36	551.364,003 403.849,185	5.189	36	551.364,003 403.849,185	37	551.366,691 403.848,638	2.743
37	551.366,691 403.848,638	38	551.370,473 403.847,272	4.021	38	551.370,473 403.847,272	39	551.376,349 403.843,583	6.938	39	551.376,349 403.843,583	40	551.377,913 403.842,368	1.98
40	551.377,913 403.842,368	41	551.381,376 403.840,983	3.73	41	551.381,376 403.840,983	42	551.385,07 403.840,867	3.696	42	551.385,07 403.840,867	43	551.389,053 403.841,675	4.064
43	551.389,053 403.841,675	44	551.393,266 403.843,926	4.777	44	551.393,266 403.843,926	45	551.396,788 403.846,118	4.148	45	551.396,788 403.846,118	46	551.398,288 403.847,388	1.965
46	551.398,288 403.847,388	47	551.400,251 403.848,023	2.063	47	551.400,251 403.848,023	48	551.402,156 403.847,965	1.906	48	551.402,156 403.847,965	49	551.405,561 403.846,753	3.614
49	551.405,561 403.846,753	50	551.410,872 403.846,58	5.314	50	551.410,872 403.846,58	51	551.415,206 403.846,857	4.343	51	551.415,206 403.846,857	52	551.419,352 403.847,556	4.205
52	551.419,352 403.847,556	53	551.422,426 403.848,161	3.133	53	551.422,426 403.848,161	54	551.424,895 403.848,347	2.476	54	551.424,895 403.848,347	55	551.428,481 403.848,394	3.586
55	551.428,481 403.848,394	56	551.431,369 403.848,021	2.912	56	551.431,369 403.848,021	57	551.434,583 403.847,183	3.321	57	551.434,583 403.847,183	1	551.438,449 403.845,6	4.178

** Lungimile segmentelor sunt determinate în planul de proiecție Stereo 70 și sunt rotunjite la 1 milimetru.

*** Distanța dintre puncte este formată din segmente cumulate ce sunt mai mici decât valoarea 1 milimetru.

**DATE DESPRE IMOBILUL NR. 597**

Oficiul de Cadastru și Publicitate Imobiliară PRAHOVA
Biroul de Cadastru și Publicitate Imobiliară Câmpina

A. Partea I. Descrierea imobilului

TEREN Intravilan

Adresa: Loc. Provita De Sus, Jud. Prahova

Nr. Crt	Nr cadastral Nr. topografic	Suprafața* (mp)	Observații / Referințe
A1		865	Sector cadastral:15 Teren neimprejmuit;

B. Partea II. Proprietari și acte

Inscrieri privitoare la dreptul de proprietate și alte drepturi reale		Referințe
/		
Act Administrativ nr. HCL 45, din 18/12/2007 emis de COMUNA PROVIȚA DE SUS;		
B1	Intabulare, drept de PROPRIETATE, dobandit prin Lege, cota actuala 1/1, cota initiala 1/1 1) COMUNA PROVIȚA DE SUS, CIF:2845362, PROPRIETAR NEIDENTIFICAT	A1

C. Partea III. SARCINI .

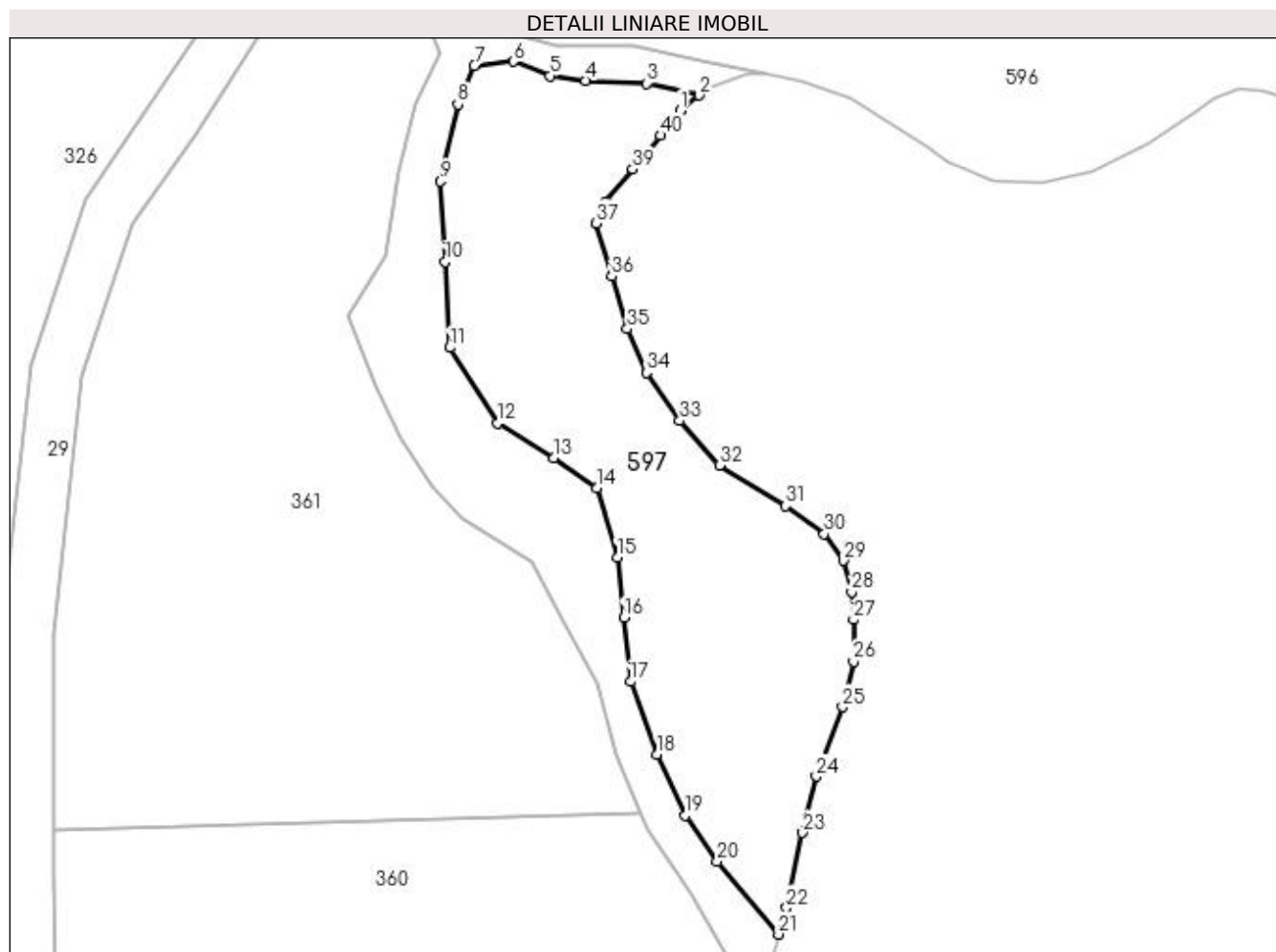
Inscrieri privind dezmembramintele dreptului de proprietate, drepturi reale de garanție și sarcini	Referințe
NU SUNT	

Anexa Nr. 1 La Partea I

Teren

Nr cadastral	Suprafața (mp)*	Observații / Referințe
	865	

* Suprafața este determinată în planul de proiecție Stereo 70.



Date referitoare la teren

Crt	Categorie folosință	Intravilan	Suprafața (mp)	Tarla	Parcelă	Nr. topo	Observații / Referințe
1	pasune	DA	865	9	914	-	

Lungime Segmente

1) Valorile lungimilor segmentelor sunt obținute din proiecție în plan.

Punct început	X / Y	Punct sfârșit	X / Y	Lungime segment (** (m)	Punct început	X / Y	Punct sfârșit	X / Y	Lungime segment (** (m)
1	551.357,352 403.846,361	2	551.358,79 403.847,538	1.858	2	551.358,79 403.847,538	3	551.354,746 403.848,458	4.147
3	551.354,746 403.848,458	4	551.350,071 403.848,684	4.68	4	551.350,071 403.848,684	5	551.347,324 403.849,032	2.769
5	551.347,324 403.849,032	6	551.344,535 403.850,138	3.0	6	551.344,535 403.850,138	7	551.341,539 403.849,819	3.013
7	551.341,539 403.849,819	8	551.340,259 403.846,859	3.225	8	551.340,259 403.846,859	9	551.338,944 403.840,935	6.068
9	551.338,944 403.840,935	10	551.339,282 403.834,771	6.173	10	551.339,282 403.834,771	11	551.339,642 403.828,183	6.598

Punct început	X / Y	Punct sfârșit	X / Y	Lungime segment (** (m)
11	551.339,642 403.828,183	12	551.343,322 403.822,391	6.862
13	551.347,66 403.819,738	14	551.350,949 403.817,395	4.038
15	551.352,512 403.812,073	16	551.353,002 403.807,45	4.649
17	551.353,523 403.802,537	18	551.355,575 403.796,973	5.93
19	551.357,728 403.792,269	20	551.360,17 403.788,755	4.279
21	551.364,893 403.783,149	22	551.365,493 403.785,187	2.124
23	551.366,732 403.790,944	24	551.367,784 403.795,277	4.459
25	551.369,796 403.800,598	26	551.370,646 403.804,095	3.599
27	551.370,646 403.807,292	28	551.370,496 403.809,44	2.153
29	551.369,846 403.811,838	30	551.368,397 403.813,886	2.509
31	551.365,399 403.816,034	32	551.360,352 403.819,131	5.921
33	551.357,304 403.822,578	34	551.354,729 403.826,25	4.485
35	551.353,269 403.829,622	36	551.352,061 403.833,648	4.203
37	551.350,903 403.837,724	38	551.351,613 403.839,343	1.768
39	551.353,692 403.841,878	40	551.355,822 403.844,464	3.35

Punct început	X / Y	Punct sfârșit	X / Y	Lungime segment (** (m)
12	551.343,322 403.822,391	13	551.347,66 403.819,738	5.085
14	551.350,949 403.817,395	15	551.352,512 403.812,073	5.547
16	551.353,002 403.807,45	17	551.353,523 403.802,537	4.941
18	551.355,575 403.796,973	19	551.357,728 403.792,269	5.173
20	551.360,17 403.788,755	21	551.364,893 403.783,149	7.33
22	551.365,493 403.785,187	23	551.366,732 403.790,944	5.889
24	551.367,784 403.795,277	25	551.369,796 403.800,598	5.689
26	551.370,646 403.804,095	27	551.370,646 403.807,292	3.197
28	551.370,496 403.809,44	29	551.369,846 403.811,838	2.485
30	551.368,397 403.813,886	31	551.365,399 403.816,034	3.688
32	551.360,352 403.819,131	33	551.357,304 403.822,578	4.601
34	551.354,729 403.826,25	35	551.353,269 403.829,622	3.675
36	551.352,061 403.833,648	37	551.350,903 403.837,724	4.237
38	551.351,613 403.839,343	39	551.353,692 403.841,878	3.278
40	551.355,822 403.844,464	1	551.357,352 403.846,361	2.437

** Lungimile segmentelor sunt determinate în planul de proiecție Stereo 70 și sunt rotunjite la 1 milimetru.

*** Distanța dintre puncte este formată din segmente cumulate ce sunt mai mici decât valoarea 1 milimetru.

**DATE DESPRE IMOBILUL NR. 598**

Oficiul de Cadastru și Publicitate Imobiliară PRAHOVA
Biroul de Cadastru și Publicitate Imobiliară Câmpina

A. Partea I. Descrierea imobilului

TEREN Extravilan

Adresa: Jud. Prahova

Nr. Crt	Nr cadastral Nr. topografic	Suprafața* (mp)	Observații / Referințe
A1		21.988	Sector cadastral:15 Teren neimprejmuit;

B. Partea II. Proprietari și acte

Inscrieri privitoare la dreptul de proprietate și alte drepturi reale	Referințe
/	
Act Administrativ nr. HCL 45, din 18/12/2007 emis de COMUNA PROVIȚA DE SUS;	
B1	A1
Intabulare, drept de PROPRIETATE, dobandit prin Lege, cota actuala 1/1, cota initiala 1/1	
1) COMUNA PROVIȚA DE SUS , CIF:2845362	
OBSERVATII: DOMENIUL PUBLIC	

C. Partea III. SARCINI .

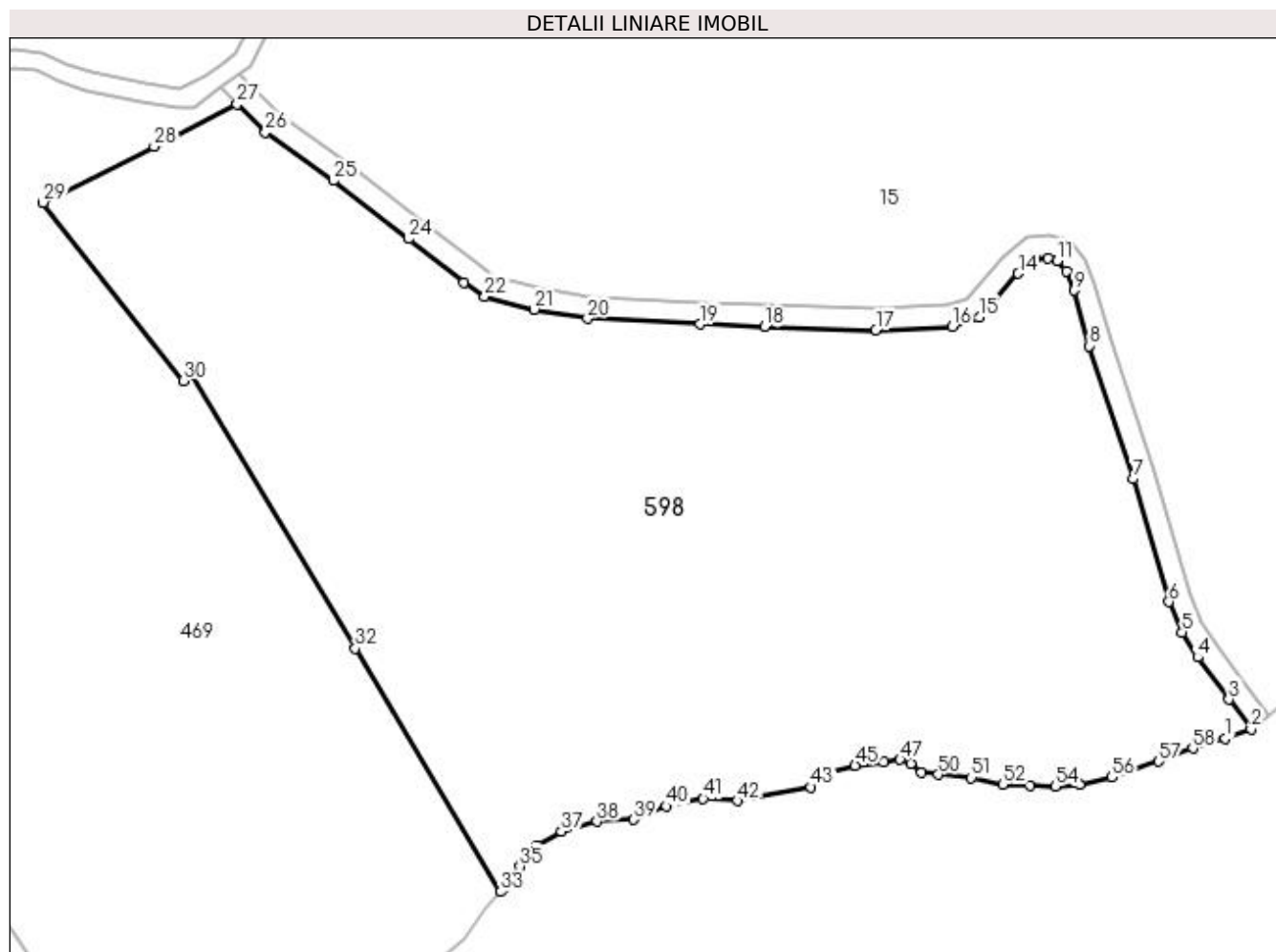
Inscrieri privind dezmembramintele dreptului de proprietate, drepturi reale de garanție și sarcini	Referințe
NU SUNT	

Anexa Nr. 1 La Partea I

Teren

Nr cadastral	Suprafața (mp)*	Observații / Referințe
	21.988	

* Suprafața este determinată în planul de proiecție Stereo 70.



Date referitoare la teren

Crt	Categorie folosință	Intra vilan	Suprafața (mp)	Tarla	Parcelă	Nr. topo	Observații / Referințe
1	pasune	NU	21.988	9	984/1	-	

Lungime Segmente

1) Valorile lungimilor segmentelor sunt obținute din proiecție în plan.

Punct început	X / Y	Punct sfârșit	X / Y	Lungime segment	Punct început	X / Y	Punct sfârșit	X / Y	Lungime segment	Punct început	X / Y	Punct sfârșit	X / Y	Lungime segment
1	552.128,949 404.103,344	2	552.134,565 404.105,375	5.972	2	552.134,565 404.105,375	3	552.129,735 404.111,84	8.07	3	552.129,735 404.111,84	4	552.122,949 404.120,934	11.347
4	552.122,949 404.120,934	5	552.119,605 404.126,387	6.397	5	552.119,605 404.126,387	6	552.116,743 404.132,925	7.137	6	552.116,743 404.132,925	7	552.109,031 404.159,596	27.764
7	552.109,031 404.159,596	8	552.099,57 404.188,377	30.296	8	552.099,57 404.188,377	9	552.096,194 404.200,439	12.526	9	552.096,194 404.200,439	10	552.094,52 404.204,581	4.467
10	552.094,52 404.204,581	11	552.092,502 404.206,827	3.019	11	552.092,502 404.206,827	12	552.090,566 404.207,341	2.003	12	552.090,566 404.207,341	13	552.087,981 404.207,168	2.591
13	552.087,981 404.207,168	14	552.084,105 404.204,086	4.952	14	552.084,105 404.204,086	15	552.075,672 404.194,576	12.71	15	552.075,672 404.194,576	16	552.069,86 404.192,55	6.155
16	552.069,86 404.192,55	17	552.053,231 404.191,829	16.645	17	552.053,231 404.191,829	18	552.029,081 404.192,535	24.16	18	552.029,081 404.192,535	19	552.015,126 404.193,084	13.966

Punct început	X / Y	Punct sfârșit	X / Y	Lungime segment	Punct început	X / Y	Punct sfârșit	X / Y	Lungime segment	Punct început	X / Y	Punct sfârșit	X / Y	Lungime segment
19	552.015,126 404.193,084	20	551.990,753 404.194,296	24.403	20	551.990,753 404.194,296	21	551.979,169 404.196,275	11.752	21	551.979,169 404.196,275	22	551.968,504 404.199,163	11.049
22	551.968,504 404.199,163	23	551.964,047 404.202,193	5.389	23	551.964,047 404.202,193	24	551.951,988 404.211,566	15.273	24	551.951,988 404.211,566	25	551.935,737 404.224,193	20.58
25	551.935,737 404.224,193	26	551.920,949 404.234,698	18.139	26	551.920,949 404.234,698	27	551.914,814 404.240,781	8.64	27	551.914,814 404.240,781	28	551.896,818 404.231,571	20.216
28	551.896,818 404.231,571	29	551.872,791 404.219,476	26.9	29	551.872,791 404.219,476	30	551.903,217 404.180,841	49.177	30	551.903,217 404.180,841	31	551.905,15 404.181,922	2.215
31	551.905,15 404.181,922	32	551.940,451 404.122,891	68.781	32	551.940,451 404.122,891	33	551.971,982 404.070,164	61.436	33	551.971,982 404.070,164	34	551.972,879 404.071,173	1.35
34	551.972,879 404.071,173	35	551.976,118 404.075,616	5.498	35	551.976,118 404.075,616	36	551.979,734 404.080,134	5.787	36	551.979,734 404.080,134	37	551.985,082 404.083,221	6.175
37	551.985,082 404.083,221	38	551.992,766 404.085,405	7.988	38	551.992,766 404.085,405	39	552.000,75 404.085,782	7.993	39	552.000,75 404.085,782	40	552.007,874 404.088,686	7.693
40	552.007,874 404.088,686	41	552.015,848 404.090,314	8.138	41	552.015,848 404.090,314	42	552.023,221 404.089,886	7.385	42	552.023,221 404.089,886	43	552.039,167 404.092,8	16.21
43	552.039,167 404.092,8	44	552.041,74 404.095,885	4.017	44	552.041,74 404.095,885	45	552.048,77 404.097,514	7.216	45	552.048,77 404.097,514	46	552.054,942 404.098,2	6.21
46	552.054,942 404.098,2	47	552.058,458 404.098,799	3.567	47	552.058,458 404.098,799	48	552.060,772 404.097,942	2.468	48	552.060,772 404.097,942	49	552.063,173 404.096,057	3.053
49	552.063,173 404.096,057	50	552.066,774 404.095,543	3.637	50	552.066,774 404.095,543	51	552.073,975 404.094,857	7.234	51	552.073,975 404.094,857	52	552.080,753 404.093,388	6.935
52	552.080,753 404.093,388	53	552.086,614 404.093,142	5.866	53	552.086,614 404.093,142	54	552.092,166 404.093,019	5.553	54	552.092,166 404.093,019	55	552.097,348 404.093,388	5.195
55	552.097,348 404.093,388	56	552.104,381 404.094,93	7.2	56	552.104,381 404.094,93	57	552.114,53 404.098,374	10.717	57	552.114,53 404.098,374	58	552.121,926 404.101,232	7.929
58	552.121,926 404.101,232	1	552.128,949 404.103,344	7.334										

** Lungimile segmentelor sunt determinate în planul de proiecție Stereo 70 și sunt rotunjite la 1 milimetru.

*** Distanța dintre puncte este formată din segmente cumulate ce sunt mai mici decât valoarea 1 milimetru.

**DATE DESPRE IMOBILUL NR. 599**

Oficiul de Cadastru și Publicitate Imobiliară PRAHOVA
Biroul de Cadastru și Publicitate Imobiliară Câmpina

A. Partea I. Descrierea imobilului

TEREN Intravilan

Adresa: Loc. Provita De Sus, Jud. Prahova

Nr. Crt	Nr cadastral Nr. topografic	Suprafața* (mp)	Observații / Referințe
A1	20701	Din acte: 6.961 Masurata: 3.679	Sector cadastral:14 Teren neimprejmit;

B. Partea II. Proprietari și acte

Inscrieri privitoare la dreptul de proprietate și alte drepturi reale		Referințe
4299 / 29/03/2012		
Act Administrativ nr. 45, din 18/12/2007 emis de CONSILIUL LOCAL AL COMUNEI PROVITA DE SUS (act administrativ nr. 1351/16-03-2012 emis de PRIMARIA PROVITA DE SUS;);		
B1	Intabulare, drept de PROPRIETATE, dobandit prin Lege, cota actuala 1/1, cota initiala 1/1 1) COMUNA PROVITA DE SUS -DOMENIU PRIVAT, CIF:2845362	A1
6372 / 09/05/2012		
Act Administrativ nr. 16, din 16/03/2012 emis de CONSILIUL LOCAL PROVITA DE SUS (act administrativ nr. 2012/07-05-2012 emis de PRIMARIA PROVITA DE SUS;);		
B2	se noteaza Hotararea nr. 16/16.03.2012 emisa de Consiliul Local Provita de Sus, prin care imobilul de sub A-1, trece din extravilan in intravilanul comunei Provita de Sus,	A1
7427 / 24/05/2012		
Act Administrativ nr. 6372, din 09/05/2012 emis de BCPI CAMPINA (act administrativ nr. 16/16-03-2012 emis de CONSILIUL LOCAL AL COMUNEI PROVITA DE SUS; act administrativ nr. 2012/07-05-2012 emis de PRIMARIA COMUNEI PROVITA DE SUS;);		
B3	se noteaza trecerea imobilului de sub A-1 din extravilan in intravilanul comunei Provita de Sus,	A1

C. Partea III. SARCINI

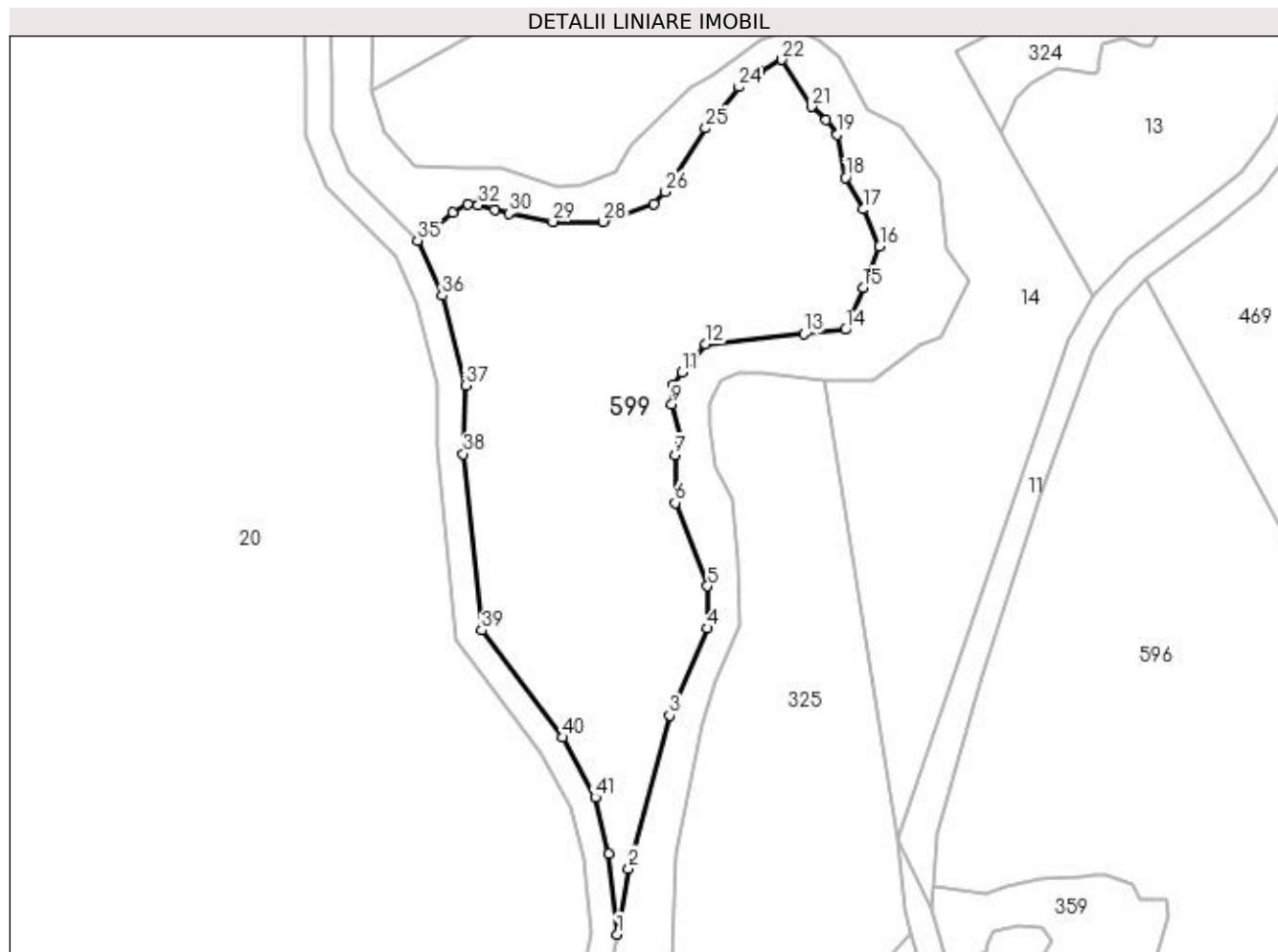
Inscrieri privind dezmembramintele dreptului de proprietate, drepturi reale de garanție și sarcini		Referințe
8990 / 21/06/2012		
Act Administrativ nr. 1409, din 30/03/2012 emis de PRIMARIA PROVITA DE SUS (act administrativ nr. 1/18-05-2012 emis de PRIMARIA PROVITA DE SUS;);		
C1	se noteaza contractul de concesiune nr 1409/30.03.2012 si actul additional nr 1/18.05.2012 in favoarea lui CONSTANTINESCU MARIUS CLAUDIU pe intreaga perioada a existentei constructiilor	A1
C2	se noteaza ipoteca legala in suma de 6000 EURO reprezentand redeventa ce va fi achitata intr-o perioada de 25 de ani, in rate anuale	A1

Anexa Nr. 1 La Partea I

Teren

Nr cadastral	Suprafața (mp)*	Observații / Referințe
20701	Din acte: 6.961 Masurata: 3.679	

* Suprafața este determinată în planul de proiecție Stereo 70.



Date referitoare la teren

Crt	Categorie folosință	Intra vilan	Suprafața (mp)	Tarla	Parcelă	Nr. topo	Observații / Referințe
1	pasune	DA	3.679	4	914	-	

Lungime Segmente

1) Valorile lungimilor segmentelor sunt obținute din proiecție în plan.

Punct început	X / Y	Punct sfârșit	X / Y	Lungime segment	Punct început	X / Y	Punct sfârșit	X / Y	Lungime segment	Punct început	X / Y	Punct sfârșit	X / Y	Lungime segment
1	551.278,971 403.896,206	2	551.280,711 403.906,176	10.121	2	551.280,711 403.906,176	3	551.286,899 403.929,279	23.917	3	551.286,899 403.929,279	4	551.292,658 403.942,512	14.432
4	551.292,658 403.942,512	5	551.292,658 403.948,855	6.343	5	551.292,658 403.948,855	6	551.287,724 403.961,47	13.546	6	551.287,724 403.961,47	7	551.287,724 403.968,682	7.212
7	551.287,724 403.968,682	8	551.288,627 403.970,774	2.279	8	551.288,627 403.970,774	9	551.287,283 403.976,356	5.742	9	551.287,283 403.976,356	10	551.287,557 403.979,391	3.047
10	551.287,557 403.979,391	11	551.288,79 403.981,24	2.222	11	551.288,79 403.981,24	12	551.292,387 403.985,448	5.536	12	551.292,387 403.985,448	13	551.307,242 403.987,014	14.937
13	551.307,242 403.987,014	14	551.313,523 403.987,677	6.316	14	551.313,523 403.987,677	15	551.316,146 403.993,992	6.838	15	551.316,146 403.993,992	16	551.318,675 404.000,26	6.759

Punct început	X / Y	Punct sfârșit	X / Y	Lungime segment	Punct început	X / Y	Punct sfârșit	X / Y	Lungime segment	Punct început	X / Y	Punct sfârșit	X / Y	Lungime segment
16	551.318,675 404.000,26	17	551.316,247 404.005,884	6.126	17	551.316,247 404.005,884	18	551.313,546 404.010,676	5.501	18	551.313,546 404.010,676	19	551.312,301 404.017,235	6.676
19	551.312,301 404.017,235	20	551.310,593 404.019,394	2.753	20	551.310,593 404.019,394	21	551.308,35 404.021,402	3.011	21	551.308,35 404.021,402	22	551.303,872 404.028,509	8.4
22	551.303,872 404.028,509	23	551.300,509 404.026,672	3.832	23	551.300,509 404.026,672	24	551.297,399 404.024,371	3.869	24	551.297,399 404.024,371	25	551.292,371 404.018,13	8.014
25	551.292,371 404.018,13	26	551.286,281 404.008,531	11.368	26	551.286,281 404.008,531	27	551.284,572 404.006,705	2.501	27	551.284,572 404.006,705	28	551.276,868 404.004,01	8.162
28	551.276,868 404.004,01	29	551.269,243 404.004,01	7.625	29	551.269,243 404.004,01	30	551.262,545 404.005,234	6.809	30	551.262,545 404.005,234	31	551.260,463 404.005,814	2.161
31	551.260,463 404.005,814	32	551.257,972 404.006,508	2.586	32	551.257,972 404.006,508	33	551.256,345 404.006,608	1.63	33	551.256,345 404.006,608	34	551.254,032 404.005,441	2.591
34	551.254,032 404.005,441	35	551.248,782 404.001,134	6.791	35	551.248,782 404.001,134	36	551.252,482 403.992,832	9.089	36	551.252,482 403.992,832	37	551.256,006 403.979,266	14.016
37	551.256,006 403.979,266	38	551.255,702 403.968,879	10.391	38	551.255,702 403.968,879	39	551.258,468 403.942,191	26.831	39	551.258,468 403.942,191	40	551.270,786 403.925,996	20.347
40	551.270,786 403.925,996	41	551.275,659 403.916,905	10.315	41	551.275,659 403.916,905	42	551.277,754 403.908,366	8.792	42	551.277,754 403.908,366	1	551.278,971 403.896,206	12.221

** Lungimile segmentelor sunt determinate în planul de proiecție Stereo 70 și sunt rotunjite la 1 milimetru.

*** Distanța dintre puncte este formată din segmente cumulate ce sunt mai mici decât valoarea 1 milimetru.

**DATE DESPRE IMOBILUL NR. 600**

Oficiul de Cadastru și Publicitate Imobiliară PRAHOVA
Biroul de Cadastru și Publicitate Imobiliară Câmpina

A. Partea I. Descrierea imobilului

TEREN Necunoscut

Adresa: Loc. Provita De Sus, Jud. Prahova

Nr. Crt	Nr cadastral Nr. topografic	Suprafața* (mp)	Observații / Referințe
A1		27.068	Sector cadastral:14 Teren neimprejmuit;

B. Partea II. Proprietari și acte

Inscrieri privitoare la dreptul de proprietate și alte drepturi reale		Referințe
/		
Act Normativ nr. Legea 7, din 13/03/1996 emis de PARLAMENTUL ROMÂNIEI;		
B1	Inscrierea provizorie, drept de PROPRIETATE, dobandit prin Lege, cota actuala 1/1, cota initiala 1/1	A1
1) COMUNA PROVIȚA DE SUS, CIF:2845362, PROPRIETAR NEIDENTIFICAT		

C. Partea III. SARCINI .

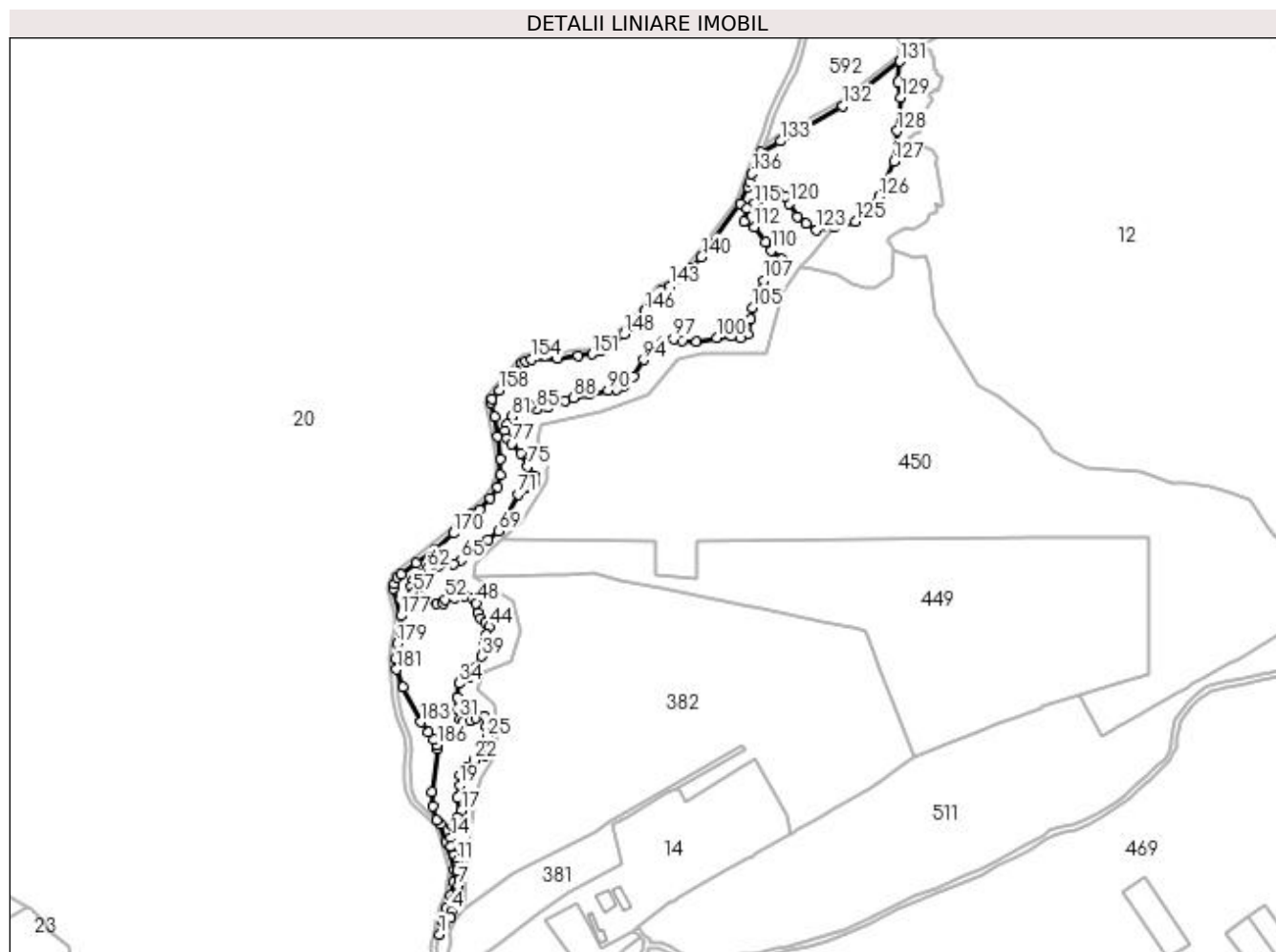
Inscrieri privind dezmembramintele dreptului de proprietate, drepturi reale de garanție și sarcini	Referințe
NU SUNT	

Anexa Nr. 1 La Partea I

Teren

Nr cadastral	Suprafața (mp)*	Observații / Referințe
	27.068	

* Suprafața este determinată în planul de proiecție Stereo 70.



Date referitoare la teren

Crt	Categorie folosință	Intravilan	Suprafața (mp)	Tarla	Parcelă	Nr. topo	Observații / Referințe
1	faneata	DA	9.672	4	FN	-	
2	faneata	NU	17.396	4	-	-	

Lungime Segmente

1) Valorile lungimilor segmentelor sunt obținute din proiecție în plan.

Punct început	X / Y	Punct sfârșit	X / Y	Lungime segment
1	551.237,184 404.055,238	2	551.241,647 404.062,286	8.342
4	551.246,015 404.072,86	5	551.248,24 404.081,444	8.868
7	551.251,534 404.091,786	8	551.252,086 404.096,283	4.531
10	551.250,27 404.105,572	11	551.250,27 404.109,973	4.401
13	551.245,934 404.120,935	14	551.245,934 404.127,306	6.371
2	551.241,647 404.062,286	3	551.245,569 404.067,543	6.559
5	551.248,24 404.081,444	6	551.250,69 404.084,925	4.257
8	551.252,086 404.096,283	9	551.250,883 404.102,437	6.27
11	551.250,27 404.109,973	12	551.248,321 404.114,9	5.298
14	551.245,934 404.127,306	15	551.247,216 404.136,556	9.338
3	551.245,569 404.067,543	4	551.246,015 404.072,86	5.336
6	551.250,69 404.084,925	7	551.251,534 404.091,786	6.913
9	551.250,883 404.102,437	10	551.250,27 404.105,572	3.194
12	551.248,321 404.114,9	13	551.245,934 404.120,935	6.49
15	551.247,216 404.136,556	16	551.250,596 404.142,391	6.743

Punct început	X / Y	Punct sfârșit	X / Y	Lungime segment	Punct început	X / Y	Punct sfârșit	X / Y	Lungime segment	Punct început	X / Y	Punct sfârșit	X / Y	Lungime segment
16	551.250,596 404.142,391	17	551.253,584 404.147,547	5.959	17	551.253,584 404.147,547	18	551.250,41 404.157,161	10.124	18	551.250,41 404.157,161	19	551.252,439 404.166,926	9.974
19	551.252,439 404.166,926	20	551.252,439 404.174,234	7.308	20	551.252,439 404.174,234	21	551.257,048 404.179,823	7.244	21	551.257,048 404.179,823	22	551.263,506 404.185,694	8.728
22	551.263,506 404.185,694	23	551.270,759 404.189,011	7.975	23	551.270,759 404.189,011	24	551.272,91 404.195,889	7.207	24	551.272,91 404.195,889	25	551.272,91 404.202,706	6.817
25	551.272,91 404.202,706	26	551.272,116 404.210,727	8.06	26	551.272,116 404.210,727	27	551.270,603 404.218,366	7.787	27	551.270,603 404.218,366	28	551.264,872 404.217,23	5.843
28	551.264,872 404.217,23	29	551.260,61 404.215,284	4.685	29	551.260,61 404.215,284	30	551.254,503 404.214,36	6.177	30	551.254,503 404.214,36	31	551.252,344 404.216,579	3.096
31	551.252,344 404.216,579	32	551.250,309 404.224,283	7.968	32	551.250,309 404.224,283	33	551.250,864 404.232,603	8.338	33	551.250,864 404.232,603	34	551.251,828 404.242,999	10.441
34	551.251,828 404.242,999	35	551.254,15 404.245,938	3.746	35	551.254,15 404.245,938	36	551.259,374 404.248,258	5.716	36	551.259,374 404.248,258	37	551.262,725 404.249,746	3.667
37	551.262,725 404.249,746	38	551.264,888 404.255,215	5.881	38	551.264,888 404.255,215	39	551.268,921 404.263,33	9.062	39	551.268,921 404.263,33	40	551.270,89 404.268,051	5.115
40	551.270,89 404.268,051	41	551.269,967 404.270,089	2.237	41	551.269,967 404.270,089	42	551.269,967 404.272,272	2.183	42	551.269,967 404.272,272	43	551.272,536 404.279,394	7.571
43	551.272,536 404.279,394	44	551.274,652 404.285,258	6.234	44	551.274,652 404.285,258	45	551.271,764 404.288,527	4.362	45	551.271,764 404.288,527	46	551.268,161 404.291,444	4.636
46	551.268,161 404.291,444	47	551.265,8 404.295,666	4.837	47	551.265,8 404.295,666	48	551.264,806 404.303,053	7.454	48	551.264,806 404.303,053	49	551.261,824 404.306,654	4.675
49	551.261,824 404.306,654	50	551.256,48 404.308,268	5.582	50	551.256,48 404.308,268	51	551.248,155 404.306,84	8.447	51	551.248,155 404.306,84	52	551.241,528 404.305,703	6.724
52	551.241,528 404.305,703	53	551.240,182 404.302,563	3.416	53	551.240,182 404.302,563	54	551.235,212 404.302,563	4.97	54	551.235,212 404.302,563	55	551.226,452 404.304,86	9.056
55	551.226,452 404.304,86	56	551.222,165 404.307,778	5.186	56	551.222,165 404.307,778	57	551.217,788 404.310,757	5.295	57	551.217,788 404.310,757	58	551.216,511 404.315,6	5.009
58	551.216,511 404.315,6	59	551.217,319 404.319,821	4.298	59	551.217,319 404.319,821	60	551.219,059 404.321,808	2.641	60	551.219,059 404.321,808	61	551.223,591 404.325,314	5.73
61	551.223,591 404.325,314	62	551.228,292 404.328,952	5.944	62	551.228,292 404.328,952	63	551.236,327 404.331,15	8.33	63	551.236,327 404.331,15	64	551.247,82 404.332,348	11.555
64	551.247,82 404.332,348	65	551.253,015 404.335,133	5.894	65	551.253,015 404.335,133	66	551.257,38 404.340,274	6.744	66	551.257,38 404.340,274	67	551.261,746 404.344,636	6.172
67	551.261,746 404.344,636	68	551.273,6 404.350,547	13.246	68	551.273,6 404.350,547	69	551.281,68 404.356,727	10.172	69	551.281,68 404.356,727	70	551.288,562 404.368,487	13.626
70	551.288,562 404.368,487	71	551.296,26 404.384,144	17.447	71	551.296,26 404.384,144	72	551.305,97 404.389,119	10.91	72	551.305,97 404.389,119	73	551.308,661 404.393,058	4.77
73	551.308,661 404.393,058	74	551.307,972 404.398,123	5.112	74	551.307,972 404.398,123	75	551.303,279 404.405,126	8.43	75	551.303,279 404.405,126	76	551.298,023 404.414,918	11.113
76	551.298,023 404.414,918	77	551.291,449 404.422,148	9.772	77	551.291,449 404.422,148	78	551.287,85 404.426,106	5.35	78	551.287,85 404.426,106	79	551.286,55 404.432,063	6.097
79	551.286,55 404.432,063	80	551.287,681 404.436,644	4.719	80	551.287,681 404.436,644	81	551.291,197 404.442,637	6.948	81	551.291,197 404.442,637	82	551.296,41 404.447,72	7.281
82	551.296,41 404.447,72	83	551.299,649 404.450,878	4.524	83	551.299,649 404.450,878	84	551.305,265 404.450,878	5.616	84	551.305,265 404.450,878	85	551.309,912 404.447,971	5.481
85	551.309,912 404.447,971	86	551.318,705 404.449,352	8.901	86	551.318,705 404.449,352	87	551.331,077 404.454,121	13.259	87	551.331,077 404.454,121	88	551.337,809 404.456,716	7.215
88	551.337,809 404.456,716	89	551.349,456 404.459,555	11.988	89	551.349,456 404.459,555	90	551.363,272 404.462,002	14.031	90	551.363,272 404.462,002	91	551.369,591 404.463,122	6.417
91	551.369,591 404.463,122	92	551.375,456 404.465,767	6.434	92	551.375,456 404.465,767	93	551.382,804 404.472,796	10.169	93	551.382,804 404.472,796	94	551.390,278 404.484,97	14.285
94	551.390,278 404.484,97	95	551.395,229 404.493,035	9.463	95	551.395,229 404.493,035	96	551.404,37 404.498,632	10.718	96	551.404,37 404.498,632	97	551.412,346 404.500,703	8.24
97	551.412,346 404.500,703	98	551.419,254 404.499,26	7.057	98	551.419,254 404.499,26	99	551.429,679 404.498,381	10.462	99	551.429,679 404.498,381	100	551.444,658 404.501,322	15.265
100	551.444,658 404.501,322	101	551.455,522 404.502,577	10.936	101	551.455,522 404.502,577	102	551.462,431 404.501,259	7.034	102	551.462,431 404.501,259	103	551.468,083 404.504,083	6.318
103	551.468,083 404.504,083	104	551.469,973 404.515,344	11.419	104	551.469,973 404.515,344	105	551.471,452 404.524,156	8.935	105	551.471,452 404.524,156	106	551.474,438 404.536,022	12.236
106	551.474,438 404.536,022	107	551.479,714 404.544,556	10.033	107	551.479,714 404.544,556	108	551.485,492 404.551,647	9.147	108	551.485,492 404.551,647	109	551.493,172 404.560,195	11.491
109	551.493,172 404.560,195	110	551.485,683 404.566,925	10.069	110	551.485,683 404.566,925	111	551.481,678 404.573,292	7.522	111	551.481,678 404.573,292	112	551.472,704 404.584,576	14.417
112	551.472,704 404.584,576	113	551.465,077 404.588,467	8.562	113	551.465,077 404.588,467	114	551.467,264 404.598,396	10.167	114	551.467,264 404.598,396	115	551.472,503 404.601,602	6.142

Punct început	X / Y	Punct sfârșit	X / Y	Lungime segment	Punct început	X / Y	Punct sfârșit	X / Y	Lungime segment	Punct început	X / Y	Punct sfârșit	X / Y	Lungime segment
115	551.472,503 404.601,602	116	551.477,8 404.606,209	7.02	116	551.477,8 404.606,209	117	551.482,038 404.609,895	5.617	117	551.482,038 404.609,895	118	551.490,451 404.609,895	8.413
118	551.490,451 404.609,895	119	551.495,828 404.607,6	5.846	119	551.495,828 404.607,6	120	551.499,307 404.601,785	6.776	120	551.499,307 404.601,785	121	551.505,041 404.592,202	11.167
121	551.505,041 404.592,202	122	551.511,641 404.586,93	8.447	122	551.511,641 404.586,93	123	551.519,317 404.582,29	8.969	123	551.519,317 404.582,29	124	551.532,743 404.583,886	13.521
124	551.532,743 404.583,886	125	551.548,613 404.588,358	16.488	125	551.548,613 404.588,358	126	551.566,34 404.607,266	25.918	126	551.566,34 404.607,266	127	551.577,279 404.633,449	28.376
127	551.577,279 404.633,449	128	551.579,776 404.656,324	23.011	128	551.579,776 404.656,324	129	551.582,389 404.681,283	25.095	129	551.582,389 404.681,283	130	551.580,661 404.692,84	11.685
130	551.580,661 404.692,84	131	551.581,884 404.708,227	15.436	131	551.581,884 404.708,227	132	551.539,148 404.674,989	54.14	132	551.539,148 404.674,989	133	551.492,376 404.648,591	53.707
133	551.492,376 404.648,591	134	551.478,046 404.640,502	16.455	134	551.478,046 404.640,502	135	551.476,247 404.635,873	4.966	135	551.476,247 404.635,873	136	551.470,908 404.624,136	12.894
136	551.470,908 404.624,136	137	551.469,389 404.618,231	6.097	137	551.469,389 404.618,231	138	551.467,787 404.614,535	4.028	138	551.467,787 404.614,535	139	551.462,366 404.602,031	13.629
139	551.462,366 404.602,031	140	551.433,241 404.561,922	49.568	140	551.433,241 404.561,922	141	551.426,338 404.553,187	11.133	141	551.426,338 404.553,187	142	551.419,43 404.546,491	9.621
142	551.419,43 404.546,491	143	551.409,725 404.539,989	11.682	143	551.409,725 404.539,989	144	551.403,293 404.536,515	7.31	144	551.403,293 404.536,515	145	551.397,463 404.530,607	8.3
145	551.397,463 404.530,607	146	551.390,933 404.521,525	11.186	146	551.390,933 404.521,525	147	551.383,529 404.511,229	12.682	147	551.383,529 404.511,229	148	551.375,341 404.504,54	10.573
148	551.375,341 404.504,54	149	551.365,656 404.495,567	13.203	149	551.365,656 404.495,567	150	551.358,268 404.491,272	8.546	150	551.358,268 404.491,272	151	551.351,29 404.489,258	7.263
151	551.351,29 404.489,258	152	551.341,058 404.488,027	10.306	152	551.341,058 404.488,027	153	551.325,901 404.486,204	15.266	153	551.325,901 404.486,204	154	551.306,022 404.485,173	19.906
154	551.306,022 404.485,173	155	551.301,633 404.484,147	4.507	155	551.301,633 404.484,147	156	551.299,295 404.482,141	3.081	156	551.299,295 404.482,141	157	551.290,938 404.473,07	12.334
157	551.290,938 404.473,07	158	551.281,968 404.462,145	14.136	158	551.281,968 404.462,145	159	551.276,759 404.455,801	8.209	159	551.276,759 404.455,801	160	551.275,914 404.452,81	3.108
160	551.275,914 404.452,81	161	551.278,482 404.442,36	10.761	161	551.278,482 404.442,36	162	551.280,976 404.427,442	15.125	162	551.280,976 404.427,442	163	551.283,16 404.410,825	16.76
163	551.283,16 404.410,825	164	551.283,16 404.399,25	11.575	164	551.283,16 404.399,25	165	551.281,006 404.389,47	10.014	165	551.281,006 404.389,47	166	551.275,461 404.381,583	9.641
166	551.275,461 404.381,583	167	551.267,08 404.373,159	11.883	167	551.267,08 404.373,159	168	551.260,911 404.369,235	7.311	168	551.260,911 404.369,235	169	551.256,447 404.364,69	6.371
169	551.256,447 404.364,69	170	551.247,85 404.355,279	12.747	170	551.247,85 404.355,279	171	551.233,667 404.342,894	18.829	171	551.233,667 404.342,894	172	551.219,961 404.333,014	16.896
172	551.219,961 404.333,014	173	551.208,572 404.324,805	14.039	173	551.208,572 404.324,805	174	551.205,905 404.322,538	3.5	174	551.205,905 404.322,538	175	551.203,515 404.317,392	5.674
175	551.203,515 404.317,392	176	551.202,929 404.313,904	3.537	176	551.202,929 404.313,904	177	551.208,176 404.293,383	21.181	177	551.208,176 404.293,383	178	551.208,176 404.284,334	9.049
178	551.208,176 404.284,334	179	551.205,434 404.272,576	12.073	179	551.205,434 404.272,576	180	551.204,19 404.261,488	11.158	180	551.204,19 404.261,488	181	551.205,111 404.253,383	8.157
181	551.205,111 404.253,383	182	551.210,073 404.240,122	14.159	182	551.210,073 404.240,122	183	551.223,446 404.214,051	29.301	183	551.223,446 404.214,051	184	551.229,039 404.206,294	9.563
184	551.229,039 404.206,294	185	551.233,36 404.201,061	6.786	185	551.233,36 404.201,061	186	551.235,375 404.197,13	4.417	186	551.235,375 404.197,13	187	551.235,799 404.194,146	3.014
187	551.235,799 404.194,146	188	551.231,267 404.162,019	32.445	188	551.231,267 404.162,019	189	551.232,06 404.151,057	10.991	189	551.232,06 404.151,057	190	551.234,806 404.140,845	10.575
190	551.234,806 404.140,845	191	551.237,945 404.137,718	4.431	191	551.237,945 404.137,718	192	551.242,308 404.124,6	13.825	192	551.242,308 404.124,6	193	551.248,515 404.103,256	22.228
193	551.248,515 404.103,256	194	551.247,721 404.094,306	8.985	194	551.247,721 404.094,306	195	551.245,45 404.084,473	10.092	195	551.245,45 404.084,473	196	551.242,049 404.074,77	10.282
196	551.242,049 404.074,77	197	551.239,211 404.064,993	10.181	197	551.239,211 404.064,993	198	551.237,184 404.055,238	9.963					

** Lungimile segmentelor sunt determinate în planul de proiecție Stereo 70 și sunt rotunjite la 1 milimetru.

*** Distanța dintre puncte este formată din segmente cumulate ce sunt mai mici decât valoarea 1 milimetru.

**DATE DESPRE IMOBILUL NR. 601**

Oficiul de Cadastru și Publicitate Imobiliară PRAHOVA
Biroul de Cadastru și Publicitate Imobiliară Câmpina

A. Partea I. Descrierea imobilului

TEREN Intravilan

Adresa: Loc. Provita De Sus, Jud. Prahova

Nr. Crt	Nr cadastral Nr. topografic	Suprafața* (mp)	Observații / Referințe
A1		1.339	Sector cadastral:14 Teren neimprejmuit;

B. Partea II. Proprietari și acte

Inscrieri privitoare la dreptul de proprietate și alte drepturi reale		Referințe
/		
Act Normativ nr. Legea 7, din 13/03/1996 emis de PARLAMENTUL ROMÂNIEI;		
B1	Inscrierea provizorie, drept de PROPRIETATE, dobandit prin Lege, cota actuala 1/1, cota initiala 1/1	A1
1) COMUNA PROVIȚA DE SUS, CIF:2845362, PROPRIETAR NEIDENTIFICAT		

C. Partea III. SARCINI .

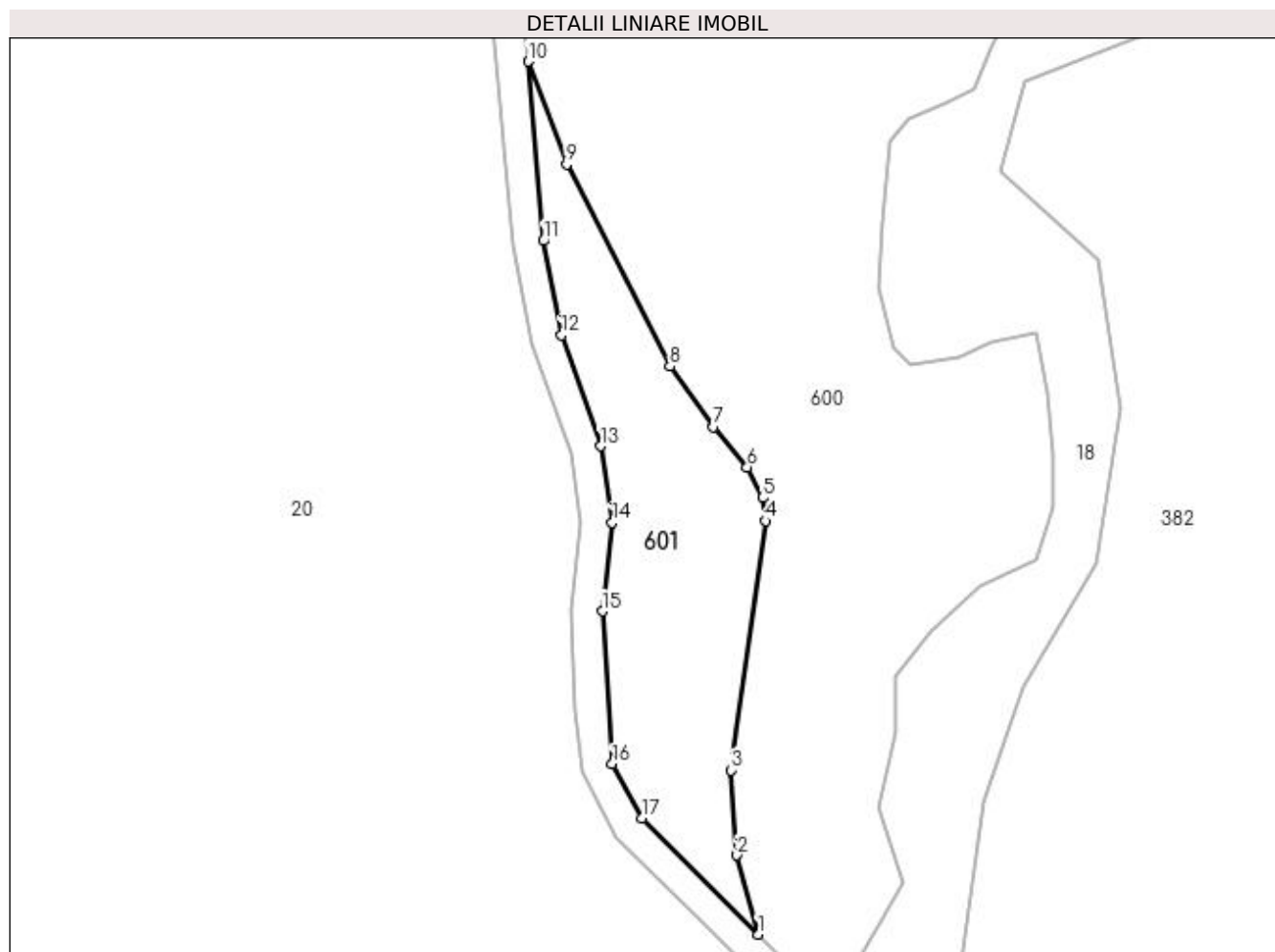
Inscrieri privind dezmembramintele dreptului de proprietate, drepturi reale de garanție și sarcini	Referințe
NU SUNT	

Anexa Nr. 1 La Partea I

Teren

Nr cadastral	Suprafața (mp)*	Observații / Referințe
	1.339	

* Suprafața este determinată în planul de proiecție Stereo 70.



Date referitoare la teren

Crt	Categorie folosință	Intravilan	Suprafața (mp)	Tarla	Parcelă	Nr. topo	Observații / Referințe
1	faneata	DA	1.339	4	FN	-	

Lungime Segmente

1) Valorile lungimilor segmentelor sunt obținute din proiecție în plan.

Punct început	X / Y	Punct sfârșit	X / Y	Lungime segment (** (m)
1	551.234,806 404.140,845	2	551.232,06 404.151,057	10.575
2	551.232,06 404.151,057	3	551.231,267 404.162,019	10.991
3	551.231,267 404.162,019	4	551.235,799 404.194,146	32.445
4	551.235,799 404.194,146	5	551.235,375 404.197,13	3.014
5	551.235,375 404.197,13	6	551.233,36 404.201,061	4.417

Punct început	X / Y	Punct sfârșit	X / Y	Lungime segment (** (m)
6	551.233,36 404.201,061	7	551.229,039 404.206,294	6.786
7	551.229,039 404.206,294	8	551.223,446 404.214,051	9.563
8	551.223,446 404.214,051	9	551.210,073 404.240,122	29.301
9	551.210,073 404.240,122	10	551.205,111 404.253,383	14.159
10	551.205,111 404.253,383	11	551.207,098 404.230,26	23.208
11	551.207,098 404.230,26	12	551.209,407 404.218,084	12.393
12	551.209,407 404.218,084	13	551.214,472 404.203,79	15.165
13	551.214,472 404.203,79	14	551.215,922 404.193,945	9.951
14	551.215,922 404.193,945	15	551.214,681 404.182,498	11.514
15	551.214,681 404.182,498	16	551.215,954 404.162,816	19.723
16	551.215,954 404.162,816	17	551.219,771 404.155,824	7.966
17	551.219,771 404.155,824	1	551.234,806 404.140,845	21.223

** Lungimile segmentelor sunt determinate în planul de proiecție Stereo 70 și sunt rotunjite la 1 milimetru.

*** Distanța dintre puncte este formată din segmente cumulate ce sunt mai mici decât valoarea 1 milimetru.

**DATE DESPRE IMOBILUL NR. 602**

Oficiul de Cadastru și Publicitate Imobiliară PRAHOVA
Biroul de Cadastru și Publicitate Imobiliară Câmpina

A. Partea I. Descrierea imobilului

TEREN Extravilan

Adresa: Jud. Prahova

Nr. Crt	Nr cadastral Nr. topografic	Suprafața* (mp)	Observații / Referințe
A1		Din acte: 185.248 Masurata: 189.151	Sector cadastral:14 Teren neimprejmuit;

B. Partea II. Proprietari și acte

Inscrieri privitoare la dreptul de proprietate și alte drepturi reale		Referințe
/		
Act Normativ nr. Legea 7, din 13/03/1996 emis de PARLAMENTUL ROMÂNIEI;		
B1	Inscrierea provizorie, drept de PROPRIETATE, dobandit prin Lege, cota actuala 1/1, cota initiala 1/1 1) COMUNA PROVIȚA DE SUS, CIF:2845362, PROPRIETAR NEIDENTIFICAT	A1

C. Partea III. SARCINI .

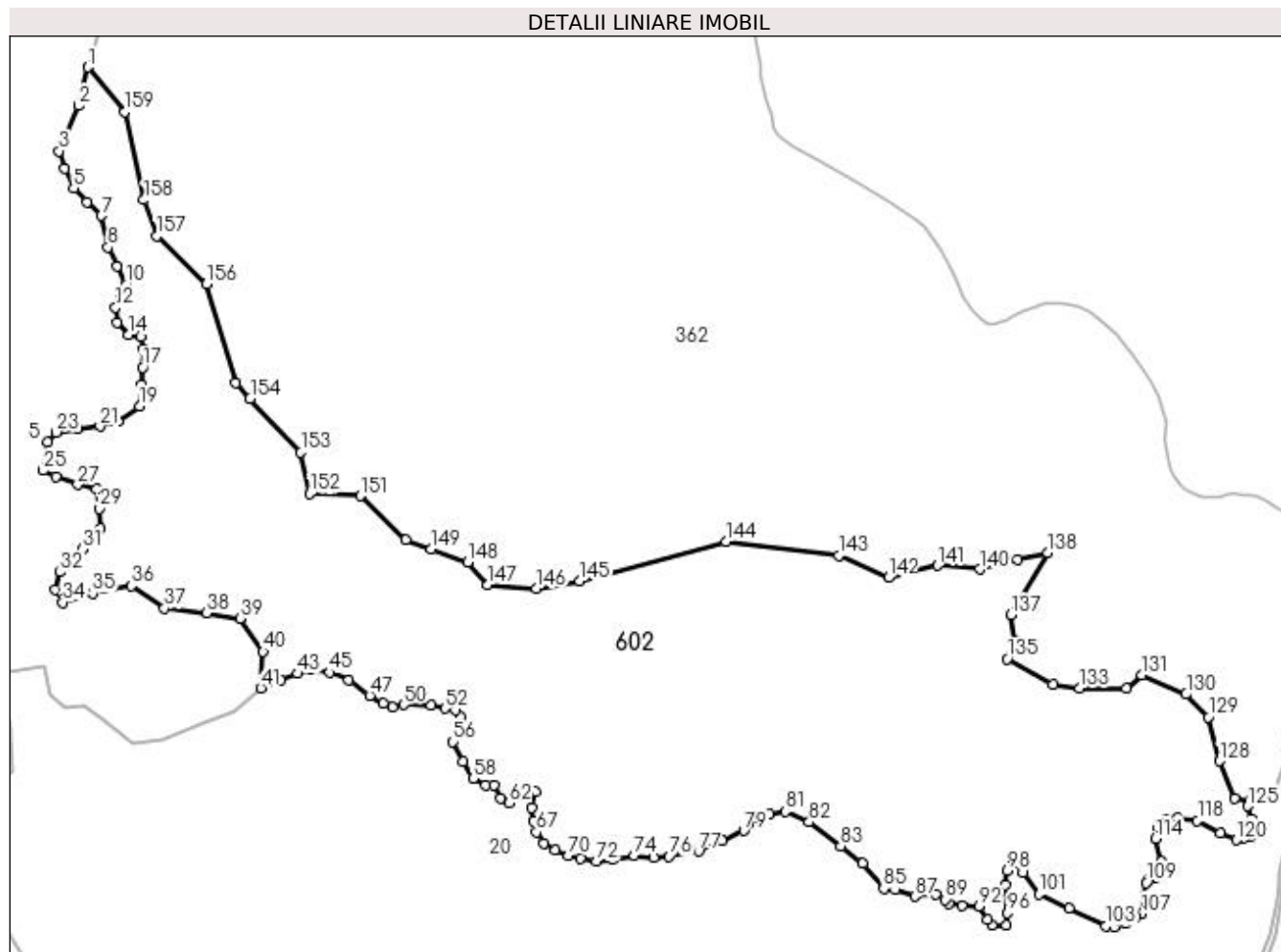
Inscrieri privind dezmembramintele dreptului de proprietate, drepturi reale de garanție și sarcini	Referințe
NU SUNT	

Anexa Nr. 1 La Partea I

Teren

Nr cadastral	Suprafața (mp)*	Observații / Referințe
	Din acte: 185.248 Masurata: 189.151	

* Suprafața este determinată în planul de proiecție Stereo 70.



Date referitoare la teren

Crt	Categorie folosință	Intravilan	Suprafața (mp)	Tarla	Parcelă	Nr. topo	Observații / Referințe
1	padure	NU	184.036	4	517	-	
2	pasune	NU	5.115	4	517/1	-	

Lungime Segmente

1) Valorile lungimilor segmentelor sunt obținute din proiecție în plan.

Punct început	X / Y	Punct sfârșit	X / Y	Lungime segment
1	550.568,16 405.530,426	2	550.560,654 405.499,854	31.48
4	550.549,789 405.449,677	5	550.556,774 405.434,248	16.93 6
7	550.578,833 405.412,206	8	550.584,001 405.387,033	25.69 8
10	550.598,339 405.357,277	11	550.594,662 405.349,196	8.878
2	550.560,654 405.499,854	3	550.545,377 405.463,636	39.30 8
5	550.556,774 405.434,248	6	550.567,804 405.423,227	15.59 2
8	550.584,001 405.387,033	9	550.591,354 405.371,604	17.09 2
11	550.594,662 405.349,196	12	550.590,251 405.338,91	11.19 2
3	550.545,377 405.463,636	4	550.549,789 405.449,677	14.64
6	550.567,804 405.423,227	7	550.578,833 405.412,206	15.59 2
9	550.591,354 405.371,604	10	550.598,339 405.357,277	15.93 9
12	550.590,251 405.338,91	13	550.591,721 405.327,154	11.84 8

Punct început	X / Y	Punct sfârșit	X / Y	Lungime segment	Punct început	X / Y	Punct sfârșit	X / Y	Lungime segment	Punct început	X / Y	Punct sfârșit	X / Y	Lungime segment
13	550.591,721 405.327,154	14	550.600,545 405.317,236	13.275	14	550.600,545 405.317,236	15	550.610,104 405.315,399	9.734	15	550.610,104 405.315,399	16	550.612,31 405.305,847	9.803
16	550.612,31 405.305,847	17	550.611,942 405.291,153	14.699	17	550.611,942 405.291,153	18	550.611,207 405.277,194	13.978	18	550.611,207 405.277,194	19	550.609,369 405.260,295	16.999
19	550.609,369 405.260,295	20	550.592,461 405.248,0	20.906	20	550.592,461 405.248,0	21	550.577,755 405.244,327	15.158	21	550.577,755 405.244,327	22	550.559,74 405.242,49	18.108
22	550.559,74 405.242,49	23	550.542,828 405.239,551	17.165	23	550.542,828 405.239,551	24	550.536,21 405.231,469	10.446	24	550.536,21 405.231,469	25	550.532,534 405.209,061	22.708
25	550.532,534 405.209,061	26	550.542,46 405.204,285	11.015	26	550.542,46 405.204,285	27	550.560,108 405.197,672	18.846	27	550.560,108 405.197,672	28	550.574,814 405.193,999	15.158
28	550.574,814 405.193,999	29	550.577,387 405.178,57	15.642	29	550.577,387 405.178,57	30	550.578,123 405.162,774	15.813	30	550.578,123 405.162,774	31	550.563,784 405.146,243	21.883
31	550.563,784 405.146,243	32	550.546,084 405.128,014	25.408	32	550.546,084 405.128,014	33	550.541,821 405.114,018	14.631	33	550.541,821 405.114,018	34	550.547,882 405.103,868	11.822
34	550.547,882 405.103,868	35	550.571,661 405.111,28	24.907	35	550.571,661 405.111,28	36	550.602,497 405.117,003	31.363	36	550.602,497 405.117,003	37	550.628,99 405.099,151	31.946
37	550.628,99 405.099,151	38	550.662,876 405.095,457	34.087	38	550.662,876 405.095,457	39	550.689,369 405.091,148	26.841	39	550.689,369 405.091,148	40	550.707,852 405.064,677	32.285
40	550.707,852 405.064,677	41	550.706,003 405.035,743	28.993	41	550.706,003 405.035,743	42	550.721,871 405.042,294	17.167	42	550.721,871 405.042,294	43	550.735,442 405.047,107	14.399
43	550.735,442 405.047,107	44	550.745,748 405.050,049	10.718	44	550.745,748 405.050,049	45	550.760,991 405.047,98	15.383	45	550.760,991 405.047,98	46	550.776,091 405.041,808	16.313
46	550.776,091 405.041,808	47	550.792,875 405.029,556	20.78	47	550.792,875 405.029,556	48	550.803,307 405.023,246	12.192	48	550.803,307 405.023,246	49	550.811,269 405.020,64	8.378
49	550.811,269 405.020,64	50	550.820,054 405.022,286	8.938	50	550.820,054 405.022,286	51	550.841,525 405.021,877	21.475	51	550.841,525 405.021,877	52	550.852,781 405.019,271	11.554
52	550.852,781 405.019,271	53	550.861,429 405.017,762	8.779	53	550.861,429 405.017,762	54	550.864,724 405.012,55	6.166	54	550.864,724 405.012,55	55	550.863,232 405.003,758	8.918
55	550.863,232 405.003,758	56	550.859,235 404.992,631	11.823	56	550.859,235 404.992,631	57	550.866,944 404.976,939	17.483	57	550.866,944 404.976,939	58	550.875,51 404.963,53	15.912
58	550.875,51 404.963,53	59	550.885,503 404.958,395	11.235	59	550.885,503 404.958,395	60	550.891,785 404.958,109	6.289	60	550.891,785 404.958,109	61	550.897,21 404.947,838	11.616
61	550.897,21 404.947,838	62	550.904,063 404.943,844	7.932	62	550.904,063 404.943,844	63	550.919,53 404.951,97	17.472	63	550.919,53 404.951,97	64	550.924,654 404.952,713	5.178
64	550.924,654 404.952,713	65	550.921,727 404.940,077	12.971	65	550.921,727 404.940,077	66	550.923,369 404.929,329	10.873	66	550.923,369 404.929,329	67	550.925,715 404.920,684	8.958
67	550.925,715 404.920,684	68	550.931,602 404.911,705	10.737	68	550.931,602 404.911,705	69	550.940,548 404.906,283	10.461	69	550.940,548 404.906,283	70	550.950,96 404.902,18	11.191
70	550.950,96 404.902,18	71	550.960,638 404.899,689	9.993	71	550.960,638 404.899,689	72	550.973,396 404.897,345	12.972	72	550.973,396 404.897,345	73	550.986,514 404.899,095	13.234
73	550.986,514 404.899,095	74	551.003,818 404.901,879	17.527	74	551.003,818 404.901,879	75	551.019,216 404.900,414	15.468	75	551.019,216 404.900,414	76	551.031,739 404.901,307	12.555
76	551.031,739 404.901,307	77	551.055,056 404.905,41	23.675	77	551.055,056 404.905,41	78	551.073,718 404.913,644	20.398	78	551.073,718 404.913,644	79	551.091,168 404.921,85	19.283
79	551.091,168 404.921,85	80	551.111,199 404.934,852	23.881	80	551.111,199 404.934,852	81	551.124,404 404.937,22	13.416	81	551.124,404 404.937,22	82	551.143,028 404.928,762	20.455
82	551.143,028 404.928,762	83	551.168,424 404.909,814	31.686	83	551.168,424 404.909,814	84	551.186,032 404.895,942	22.416	84	551.186,032 404.895,942	85	551.202,624 404.875,641	26.219
85	551.202,624 404.875,641	86	551.211,752 404.874,764	9.17	86	551.211,752 404.874,764	87	551.227,552 404.869,501	16.654	87	551.227,552 404.869,501	88	551.244,229 404.871,036	16.747
88	551.244,229 404.871,036	89	551.251,909 404.867,089	8.635	89	551.251,909 404.867,089	90	551.254,323 404.863,8	4.08	90	551.254,323 404.863,8	91	551.265,075 404.862,046	10.894
91	551.265,075 404.862,046	92	551.278,68 404.861,827	13.607	92	551.278,68 404.861,827	93	551.285,702 404.851,082	12.836	93	551.285,702 404.851,082	94	551.288,774 404.846,478	5.535
94	551.288,774 404.846,478	95	551.300,582 404.846,594	11.809	95	551.300,582 404.846,594	96	551.301,447 404.856,326	9.77	96	551.301,447 404.856,326	97	551.299,283 404.878,384	22.164
97	551.299,283 404.878,384	98	551.301,014 404.889,846	11.592	98	551.301,014 404.889,846	99	551.306,208 404.896,766	8.652	99	551.306,208 404.896,766	100	551.313,567 404.888,332	11.193
100	551.313,567 404.888,332	101	551.326,552 404.871,248	21.459	101	551.326,552 404.871,248	102	551.350,358 404.860,002	26.329	102	551.350,358 404.860,002	103	551.379,701 404.846,027	32.501
103	551.379,701 404.846,027	104	551.386,612 404.845,359	6.943	104	551.386,612 404.845,359	105	551.395,418 404.847,921	9.171	105	551.395,418 404.847,921	106	551.403,667 404.852,933	9.652
106	551.403,667 404.852,933	107	551.408,46 404.855,829	5.6	107	551.408,46 404.855,829	108	551.410,483 404.869,567	13.886	108	551.410,483 404.869,567	109	551.411,932 404.880,26	10.791
109	551.411,932 404.880,26	110	551.413,27 404.882,599	2.695	110	551.413,27 404.882,599	111	551.419,512 404.884,047	6.408	111	551.419,512 404.884,047	112	551.424,093 404.887,868	5.965

Punct început	X / Y	Punct sfârșit	X / Y	Lungime segment	Punct început	X / Y	Punct sfârșit	X / Y	Lungime segment	Punct început	X / Y	Punct sfârșit	X / Y	Lungime segment
112	551.424,093 404.887,868	113	551.423,982 404.897,225	9.358	113	551.423,982 404.897,225	114	551.419,637 404.915,662	18.942	114	551.419,637 404.915,662	115	551.421,867 404.924,461	9.077
115	551.421,867 404.924,461	116	551.427,572 404.930,623	8.397	116	551.427,572 404.930,623	117	551.436,601 404.932,072	9.145	117	551.436,601 404.932,072	118	551.452,807 404.929,732	16.374
118	551.452,807 404.929,732	119	551.470,976 404.920,264	20.488	119	551.470,976 404.920,264	120	551.483,941 404.914,562	14.163	120	551.483,941 404.914,562	121	551.490,183 404.916,01	6.408
121	551.490,183 404.916,01	122	551.495,868 404.917,904	5.992	122	551.495,868 404.917,904	123	551.497,986 404.921,802	4.436	123	551.497,986 404.921,802	124	551.495,873 404.931,069	9.505
124	551.495,873 404.931,069	125	551.492,64 404.941,428	10.852	125	551.492,64 404.941,428	126	551.494,826 404.945,102	4.275	126	551.494,826 404.945,102	127	551.482,347 404.947,371	12.684
127	551.482,347 404.947,371	128	551.470,237 404.977,421	32.398	128	551.470,237 404.977,421	129	551.461,604 405.012,443	36.07	129	551.461,604 405.012,443	130	551.443,842 405.030,645	25.432
130	551.443,842 405.030,645	131	551.408,504 405.045,809	38.454	131	551.408,504 405.045,809	132	551.396,057 405.035,529	16.143	132	551.396,057 405.035,529	133	551.358,885 405.035,318	37.173
133	551.358,885 405.035,318	134	551.337,561 405.038,654	21.583	134	551.337,561 405.038,654	135	551.300,952 405.058,908	41.838	135	551.300,952 405.058,908	136	551.306,787 405.073,717	15.917
136	551.306,787 405.073,717	137	551.304,111 405.093,708	20.169	137	551.304,111 405.093,708	138	551.333,555 405.143,64	57.967	138	551.333,555 405.143,64	139	551.309,311 405.137,712	24.958
139	551.309,311 405.137,712	140	551.279,284 405.130,4	30.904	140	551.279,284 405.130,4	141	551.245,532 405.133,307	33.877	141	551.245,532 405.133,307	142	551.206,501 405.123,576	40.226
142	551.206,501 405.123,576	143	551.166,717 405.141,375	43.584	143	551.166,717 405.141,375	144	551.076,759 405.152,535	90.648	144	551.076,759 405.152,535	145	550.960,142 405.121,046	120.794
145	550.960,142 405.121,046	146	550.925,462 405.114,903	35.22	146	550.925,462 405.114,903	147	550.887,056 405.117,81	38.516	147	550.887,056 405.117,81	148	550.870,979 405.135,855	24.168
148	550.870,979 405.135,855	149	550.841,817 405.146,448	31.026	149	550.841,817 405.146,448	150	550.821,639 405.153,778	21.468	150	550.821,639 405.153,778	151	550.785,306 405.188,644	50.356
151	550.785,306 405.188,644	152	550.744,975 405.190,439	40.371	152	550.744,975 405.190,439	153	550.737,855 405.223,421	33.742	153	550.737,855 405.223,421	154	550.697,375 405.266,439	59.069
154	550.697,375 405.266,439	155	550.685,941 405.278,59	16.685	155	550.685,941 405.278,59	156	550.662,632 405.357,543	82.322	156	550.662,632 405.357,543	157	550.623,006 405.395,789	55.072
157	550.623,006 405.395,789	158	550.612,645 405.424,791	30.797	158	550.612,645 405.424,791	159	550.597,553 405.494,89	71.705	159	550.597,553 405.494,89	1	550.568,16 405.530,426	46.117

** Lungimile segmentelor sunt determinate în planul de proiecție Stereo 70 și sunt rotunjite la 1 milimetru.

*** Distanța dintre puncte este formată din segmente cumulate ce sunt mai mici decât valoarea 1 milimetru.

**DATE DESPRE IMOBILUL NR. 603**

Oficiul de Cadastru și Publicitate Imobiliară PRAHOVA
Biroul de Cadastru și Publicitate Imobiliară Câmpina

A. Partea I. Descrierea imobilului

TEREN Extravilan

Adresa: Jud. Prahova

Nr. Crt	Nr cadastral Nr. topografic	Suprafața* (mp)	Observații / Referințe
A1	20876	4.600	Sector cadastral:13 Teren neimprejmuit;

B. Partea II. Proprietari și acte

Inscrieri privitoare la dreptul de proprietate și alte drepturi reale		Referințe
12648 / 30/04/2015		
Act Notarial nr. 1482, din 29/04/2015 emis de Savulescu Vasile;		
B3	Intabulare, drept de PROPRIETATEpartaj, dobandit prin Conventie, cota actuala 1/1, cota initiala 1/1 1) GORAN GHEORGHE	A1

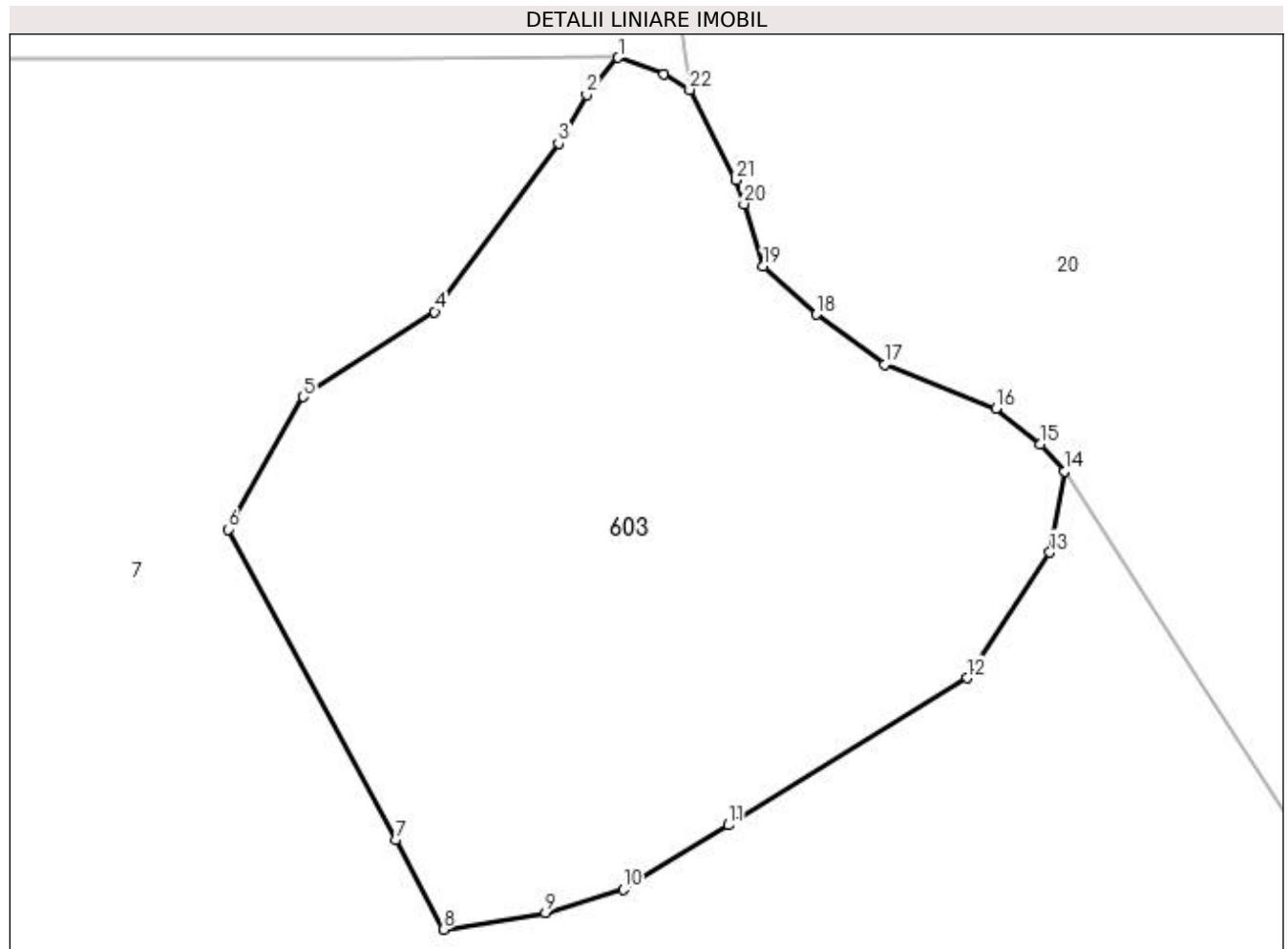
C. Partea III. SARCINI .

Inscrieri privind dezmembramintele dreptului de proprietate, drepturi reale de garanție și sarcini	Referințe
NU SUNT	

Teren

Nr cadastral	Suprafața (mp)*	Observații / Referințe
20876	4.600	

* Suprafața este determinată în planul de proiecție Stereo 70.



Date referitoare la teren

Crt	Categorie folosință	Intra vilan	Suprafața (mp)	Tarla	Parcelă	Nr. topo	Observații / Referințe
1	faneata	NU	4.600	7	900	-	

Lungime Segmente

1) Valorile lungimilor segmentelor sunt obținute din proiecție în plan.

Punct început	X / Y	Punct sfârșit	X / Y	Lungime segment (** (m)
1	550.449,435 404.895,977	2	550.446,057 404.892,007	5.213
3	550.443,069 404.886,85	4	550.429,861 404.868,879	22.303
5	550.415,824 404.859,816	6	550.407,847 404.845,708	16.207
7	550.425,669 404.812,576	8	550.430,796 404.803,045	10.822
9	550.441,685 404.804,805	10	550.449,968 404.807,298	8.65

Punct început	X / Y	Punct sfârșit	X / Y	Lungime segment (** (m)
2	550.446,057 404.892,007	3	550.443,069 404.886,85	5.96
4	550.429,861 404.868,879	5	550.415,824 404.859,816	16.709
6	550.407,847 404.845,708	7	550.425,669 404.812,576	37.621
8	550.430,796 404.803,045	9	550.441,685 404.804,805	11.03
10	550.449,968 404.807,298	11	550.461,145 404.814,175	13.123

Punct început	X / Y	Punct sfârșit	X / Y	Lungime segment (** (m)
11	550.461,145 404.814,175	12	550.486,609 404.829,841	29.897
13	550.495,468 404.843,238	14	550.497,021 404.851,896	8.796
15	550.494,46 404.854,758	16	550.489,693 404.858,592	6.118
17	550.477,863 404.863,273	18	550.470,527 404.868,601	9.067
19	550.464,907 404.873,728	20	550.462,828 404.880,362	6.952
21	550.462,019 404.882,944	22	550.457,031 404.892,549	10.823
23	550.454,329 404.894,259	1	550.449,435 404.895,977	5.187

Punct început	X / Y	Punct sfârșit	X / Y	Lungime segment (** (m)
12	550.486,609 404.829,841	13	550.495,468 404.843,238	16.061
14	550.497,021 404.851,896	15	550.494,46 404.854,758	3.841
16	550.489,693 404.858,592	17	550.477,863 404.863,273	12.722
18	550.470,527 404.868,601	19	550.464,907 404.873,728	7.607
20	550.462,828 404.880,362	21	550.462,019 404.882,944	2.706
22	550.457,031 404.892,549	23	550.454,329 404.894,259	3.198

** Lungimile segmentelor sunt determinate în planul de proiecție Stereo 70 și sunt rotunjite la 1 milimetru.

*** Distanța dintre puncte este formată din segmente cumulate ce sunt mai mici decât valoarea 1 milimetru.

**DATE DESPRE IMOBILUL NR. 604**

Oficiul de Cadastru și Publicitate Imobiliară PRAHOVA
Biroul de Cadastru și Publicitate Imobiliară Câmpina

A. Partea I. Descrierea imobilului

TEREN Extravilan

Adresa: Jud. Prahova

Nr. Crt	Nr cadastral Nr. topografic	Suprafața* (mp)	Observații / Referințe
A1	20668	Din acte: 10.000 Masurata: 7.306	Sector cadastral:16 Teren neimprejmut;

B. Partea II. Proprietari și acte

Inscrieri privitoare la dreptul de proprietate și alte drepturi reale		Referințe
12056 / 08/05/2018		
Act Notarial nr. CERTIFICAT DE MOSTENITOR NR. 60 - DOSAR NR. 66/2018, din 04/05/2018 emis de Enache Iulia;		
B4	Intabulare, drept de PROPRIETATE, dobandit prin Succesiune, cota actuala 1/2, cota initiala 1/2 1) SERBAN EUGENIA	A1
B5	Intabulare, drept de PROPRIETATE, dobandit prin Succesiune, cota actuala 1/2, cota initiala 1/2 1) TOMA IULIAN	A1

C. Partea III. SARCINI .

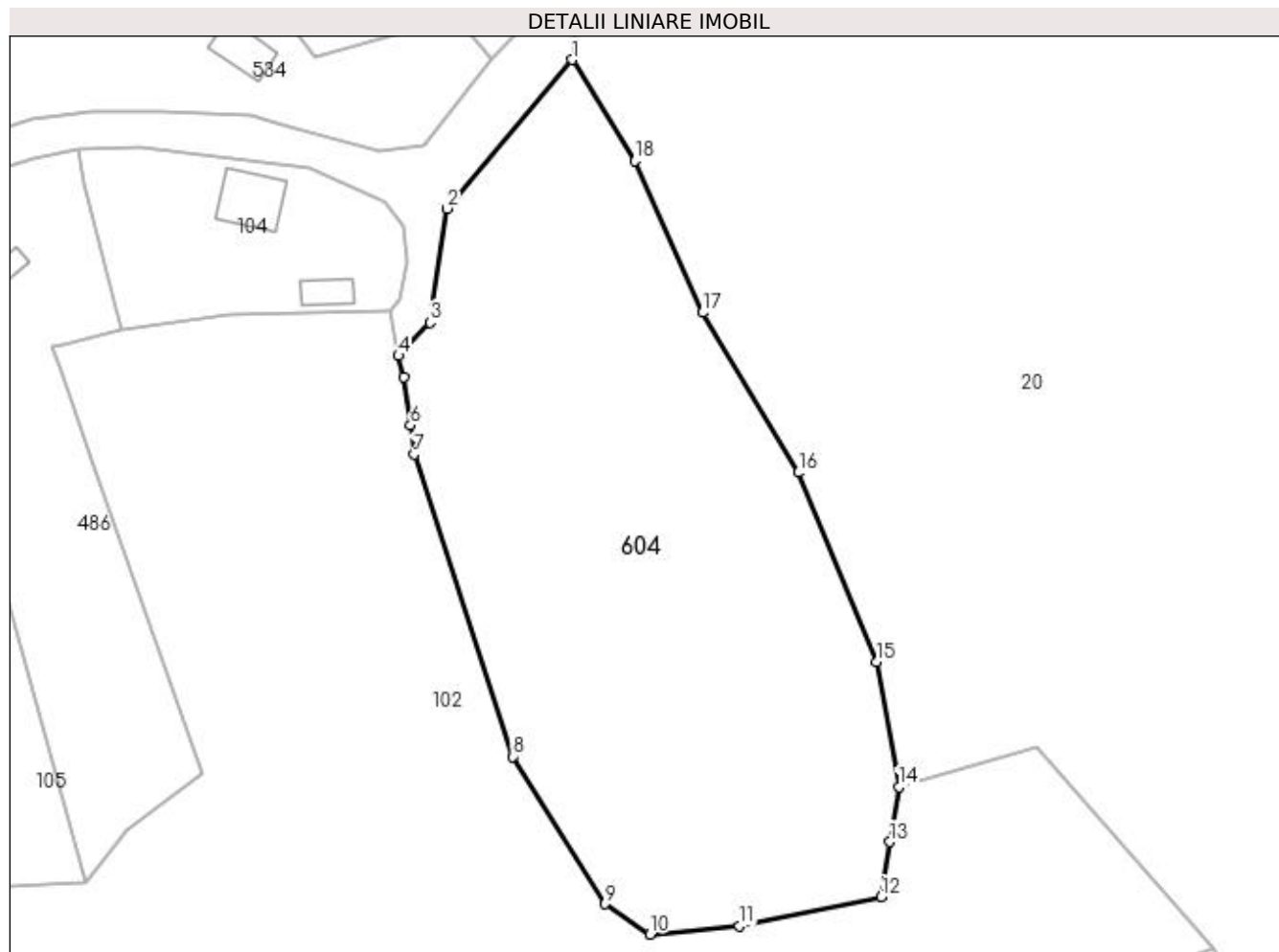
Inscrieri privind dezmembramintele dreptului de proprietate, drepturi reale de garanție și sarcini	Referințe
NU SUNT	

Anexa Nr. 1 La Partea I

Teren

Nr cadastral	Suprafața (mp)*	Observații / Referințe
20668	Din acte: 10.000 Masurata: 7.306	

* Suprafața este determinată în planul de proiecție Stereo 70.



Date referitoare la teren

Crt	Categorie folosință	Intra vilan	Suprafața (mp)	Tarla	Parcelă	Nr. topo	Observații / Referințe
1	faneata	NU	7.306	8	904/1	-	

Lungime Segmente

1) Valorile lungimilor segmentelor sunt obținute din proiecție în plan.

Punct început	X / Y	Punct sfârșit	X / Y	Lungime segment (** (m)
1	550.735,631 404.442,969	2	550.714,543 404.417,942	32.727
2	550.714,543 404.417,942	3	550.711,655 404.398,742	19.416
3	550.711,655 404.398,742	4	550.706,373 404.393,155	7.689
4	550.706,373 404.393,155	5	550.707,3 404.389,637	3.638
5	550.707,3 404.389,637	6	550.708,37 404.381,503	8.204

Punct început	X / Y	Punct sfârşit	X / Y	Lungime segment (** (m)
6	550.708,37 404.381,503	7	550.709,015 404.376,605	4.94
7	550.709,015 404.376,605	8	550.725,566 404.325,771	53.461
8	550.725,566 404.325,771	9	550.741,056 404.300,978	29.234
9	550.741,056 404.300,978	10	550.748,694 404.295,869	9.189
10	550.748,694 404.295,869	11	550.763,753 404.297,254	15.123
11	550.763,753 404.297,254	12	550.787,501 404.302,163	24.25
12	550.787,501 404.302,163	13	550.789,017 404.311,394	9.355
13	550.789,017 404.311,394	14	550.790,532 404.320,624	9.354
14	550.790,532 404.320,624	15	550.786,85 404.341,705	21.4
15	550.786,85 404.341,705	16	550.773,619 404.373,539	34.474
16	550.773,619 404.373,539	17	550.757,558 404.400,427	31.32
17	550.757,558 404.400,427	18	550.746,195 404.425,951	27.939
18	550.746,195 404.425,951	1	550.735,631 404.442,969	20.03

** Lungimile segmentelor sunt determinate în planul de proiecție Stereo 70 și sunt rotunjite la 1 milimetru.

*** Distanța dintre puncte este formată din segmente cumulate ce sunt mai mici decât valoarea 1 milimetru.

**DATE DESPRE IMOBILUL NR. 605**

Oficiul de Cadastru și Publicitate Imobiliară PRAHOVA
Biroul de Cadastru și Publicitate Imobiliară Câmpina

A. Partea I. Descrierea imobilului

TEREN Intravilan

Adresa: Loc. Provita De Sus, Jud. Prahova

Nr. Crt	Nr cadastral Nr. topografic	Suprafața* (mp)	Observații / Referințe
A1		511	Sector cadastral:13 Teren neimprejmuit;

B. Partea II. Proprietari și acte

Inscrieri privitoare la dreptul de proprietate și alte drepturi reale		Referințe
/		
Act Normativ nr. Legea 7, din 13/03/1996 emis de PARLAMENTUL ROMÂNIEI;		
B1	Inscrierea provizorie, drept de PROPRIETATE, dobandit prin Lege, cota actuala 1/1, cota initiala 1/1	A1
1) COMUNA PROVIȚA DE SUS, CIF:2845362, PROPRIETAR NEIDENTIFICAT		

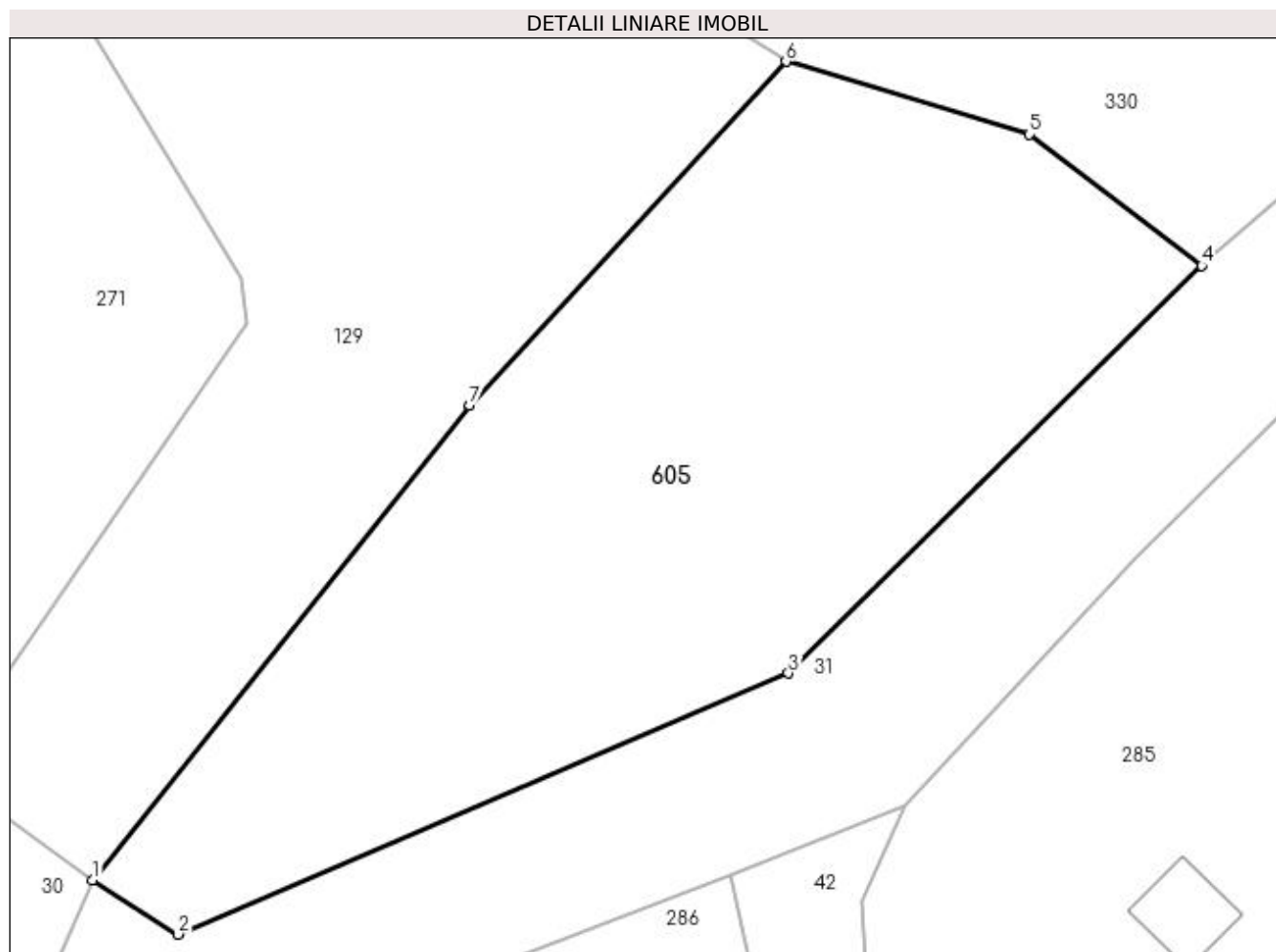
C. Partea III. SARCINI .

Inscrieri privind dezmembramintele dreptului de proprietate, drepturi reale de garanție și sarcini	Referințe
NU SUNT	

Teren

Nr cadastral	Suprafața (mp)*	Observații / Referințe
	511	

* Suprafața este determinată în planul de proiecție Stereo 70.



Date referitoare la teren

Crt	Categorie folosință	Intra vilan	Suprafața (mp)	Tarla	Parcelă	Nr. topo	Observații / Referințe
1	faneata	DA	511	8	329	-	

Lungime Segmente

1) Valorile lungimilor segmentelor sunt obținute din proiecție în plan.

Punct început	X / Y	Punct sfârșit	X / Y	Lungime segment (** (m)
1	550.189,047 404.449,202	2	550.192,14 404.447,225	3.671
2	550.192,14 404.447,225	3	550.214,302 404.456,699	24.102
3	550.214,302 404.456,699	4	550.229,305 404.471,481	21.062
4	550.229,305 404.471,481	5	550.223,058 404.476,248	7.858
5	550.223,058 404.476,248	6	550.214,215 404.478,891	9.23

Punct început	X / Y	Punct sfârșit	X / Y	Lungime segment (** (m)
6	550.214,215 404.478,891	7	550.202,733 404.466,416	16.955
7	550.202,733 404.466,416	1	550.189,047 404.449,202	21.992

** Lungimile segmentelor sunt determinate în planul de proiecție Stereo 70 și sunt rotunjite la 1 milimetru.

*** Distanța dintre puncte este formată din segmente cumulate ce sunt mai mici decât valoarea 1 milimetru.

**DATE DESPRE IMOBILUL NR. 606**

Oficiul de Cadastru și Publicitate Imobiliară PRAHOVA
Biroul de Cadastru și Publicitate Imobiliară Câmpina

A. Partea I. Descrierea imobilului

TEREN Intravilan

Adresa: Loc. Provita De Sus, Jud. Prahova

Nr. Crt	Nr cadastral Nr. topografic	Suprafața* (mp)	Observații / Referințe
A1		1.492	Sector cadastral:13 Teren imprejmuit;

Construcții

Crt	Nr cadastral Nr. topografic	Adresa	Observații / Referințe
A1.1		Loc. Provita De Sus, Jud. Prahova	Nr. niveluri:1; S. construita la sol:67 mp; S. construita desfasurata:67 mp; Locuință (P) dini lemn și acoperită cu tablă, construită în anul 1958.

B. Partea II. Proprietari și acte

Inscrieri privitoare la dreptul de proprietate și alte drepturi reale		Referințe
/		
Act Notarial nr. CM 336, din 14/08/1997 emis de BNP POP MIHAI (CM 268/18.05.1998, ACT NOTARIAL, BN MUSAT MARGARIT-SAVULESCU VASILE-IVAN MIHAELA CM 379/20.06.2008, ACT NOTARIAL, BN IVAN MIHAELA-SAVULESCU VASILE CM 74/13.04.2017, AT NOTARIAL, SPN FIERARU MARIN SI FIERARU ROMULUS-MIHAI);		
B1	Inscrierea provizorie, drept de Succesiune, cota actuala 1/6, cota initiala 1/1 1) OLTEANU CAMELIA-FELICIA	A1, A1.1
B2	Inscrierea provizorie, drept de Succesiune, cota actuala 1/6, cota initiala 1/1 1) OLTEANU CORNEL	A1, A1.1
B3	Inscrierea provizorie, drept de Succesiune, cota actuala 1/9, cota initiala 1/1 1) HORJEA DOMNICA	A1, A1.1
B4	Inscrierea provizorie, drept de Succesiune, cota actuala 1/9, cota initiala 1/1 1) OLTEANU ION	A1, A1.1
B5	Inscrierea provizorie, drept de Succesiune, cota actuala 1/9, cota initiala 1/1 1) PANAIT MARGARETA	A1, A1.1
B6	Inscrierea provizorie, drept de Succesiune, cota actuala 1/12, cota initiala 1/1 1) STĂNESCU MARIA	A1, A1.1
B7	Inscrierea provizorie, drept de Succesiune, cota actuala 1/48, cota initiala 1/1 1) ȘENDROIU ELVIRA	A1, A1.1
B8	Inscrierea provizorie, drept de Succesiune, cota actuala 1/32, cota initiala 1/1 1) ȘENDROIU CLAUDIA	A1, A1.1
B9	Inscrierea provizorie, drept de Succesiune, cota actuala 1/32, cota initiala 1/1 1) ȘENDROIU SIMONA	A1, A1.1
B10	Inscrierea provizorie, drept de Succesiune, cota actuala 1/12, cota initiala 1/1 1) ȘENDROIU CRISTIAN	A1, A1.1
B11	Inscrierea provizorie, drept de Succesiune, cota actuala 1/12, cota initiala 1/1 1) ȘENDROIU ELENA	A1, A1.1

C. Partea III. SARCINI .

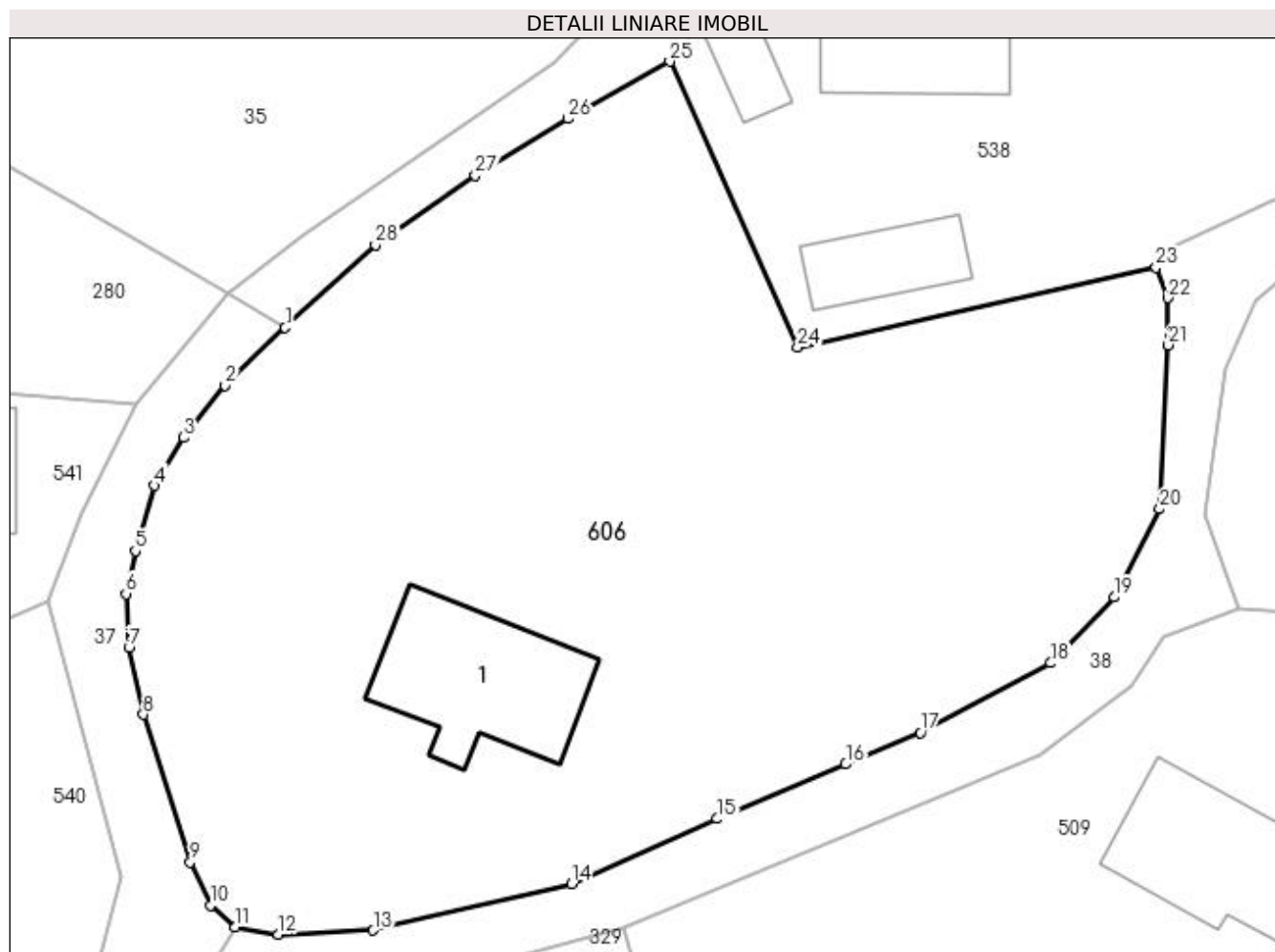
Inscrieri privind dezmembramintele dreptului de proprietate, drepturi reale de garanție și sarcini	Referințe
NU SUNT	

Anexa Nr. 1 La Partea I

Teren

Nr cadastral	Suprafața (mp)*	Observații / Referințe
	1.492	

* Suprafața este determinată în planul de proiecție Stereo 70.



Date referitoare la teren

Crt	Categorie folosință	Intra vilan	Suprafața (mp)	Tarla	Parcelă	Nr. topo	Observații / Referințe
1	curți construcții	DA	522	17	509	-	
2	arabil	DA	970	17	510	-	

Date referitoare la construcții

Crt	Număr	Destinație construcție	Supraf. (mp)	Situație juridică	Observații / Referințe
A1.1		construcții de locuințe	67	Cu acte	Nr. niveluri:1; S. construita la sol:67 mp; S. construita desfasurata:67 mp; Locuință (P) din lemn și acoperită cu tablă, construită în anul 1958.

Lungime Segmente

1) Valorile lungimilor segmentelor sunt obținute din proiecție în plan.

Punct început	X / Y	Punct sfârșit	X / Y	Lungime segment (** (m)
1	550.484,588 404.517,426	2	550.481,497 404.514,458	4.285
3	550.479,359 404.511,763	4	550.477,86 404.509,295	2.888

Punct început	X / Y	Punct sfârșit	X / Y	Lungime segment (** (m)
2	550.481,497 404.514,458	3	550.479,359 404.511,763	3.44
4	550.477,86 404.509,295	5	550.476,865 404.505,926	3.513

Punct început	X / Y	Punct sfârșit	X / Y	Lungime segment (** (m)
5	550.476,865 404.505,926	6	550.476,385 404.503,721	2.257
7	550.476,54 404.500,949	8	550.477,283 404.497,502	3.526
9	550.479,694 404.489,91	10	550.480,728 404.487,667	2.47
11	550.482,014 404.486,552	12	550.484,245 404.486,188	2.26
13	550.489,126 404.486,403	14	550.499,348 404.488,803	10.5
15	550.506,855 404.492,139	16	550.513,473 404.494,95	7.19
17	550.517,312 404.496,581	18	550.524,031 404.500,159	7.612
19	550.527,297 404.503,547	20	550.529,647 404.508,095	5.119
21	550.530,086 404.516,526	22	550.530,064 404.518,956	2.43
23	550.529,462 404.520,539	24	550.510,984 404.516,421	18.931
25	550.504,403 404.531,135	26	550.499,154 404.528,183	6.022
27	550.494,382 404.525,267	28	550.489,245 404.521,696	6.256

Punct început	X / Y	Punct sfârșit	X / Y	Lungime segment (** (m)
6	550.476,385 404.503,721	7	550.476,54 404.500,949	2.776
8	550.477,283 404.497,502	9	550.479,694 404.489,91	7.966
10	550.480,728 404.487,667	11	550.482,014 404.486,552	1.702
12	550.484,245 404.486,188	13	550.489,126 404.486,403	4.886
14	550.499,348 404.488,803	15	550.506,855 404.492,139	8.215
16	550.513,473 404.494,95	17	550.517,312 404.496,581	4.171
18	550.524,031 404.500,159	19	550.527,297 404.503,547	4.706
20	550.529,647 404.508,095	21	550.530,086 404.516,526	8.442
22	550.530,064 404.518,956	23	550.529,462 404.520,539	1.694
24	550.510,984 404.516,421	25	550.504,403 404.531,135	16.119
26	550.499,154 404.528,183	27	550.494,382 404.525,267	5.592
28	550.489,245 404.521,696	1	550.484,588 404.517,426	6.318

** Lungimile segmentelor sunt determinate în planul de proiecție Stereo 70 și sunt rotunjite la 1 milimetru.

*** Distanța dintre puncte este formată din segmente cumulate ce sunt mai mici decât valoarea 1 milimetru.

**DATE DESPRE IMOBILUL NR. 607**

Oficiul de Cadastru și Publicitate Imobiliară PRAHOVA
Biroul de Cadastru și Publicitate Imobiliară Câmpina

A. Partea I. Descrierea imobilului

TEREN Intravilan

Adresa: Loc. Provita De Sus, Jud. Prahova

Nr. Crt	Nr cadastral Nr. topografic	Suprafața* (mp)	Observații / Referințe
A1		838	Sector cadastral:12 Teren imprejmuit;

B. Partea II. Proprietari și acte

Inscrieri privitoare la dreptul de proprietate și alte drepturi reale		Referințe
/		
Act Normativ nr. Legea 7, din 13/03/1996 emis de PARLAMENTUL ROMÂNIEI;		
B1	Inscrierea provizorie, drept de PROPRIETATE, dobandit prin Lege, cota actuala 1/1, cota initiala 1/1	A1
1) COMUNA PROVIȚA DE SUS, CIF:2845362, PROPRIETAR NEIDENTIFICAT		

C. Partea III. SARCINI .

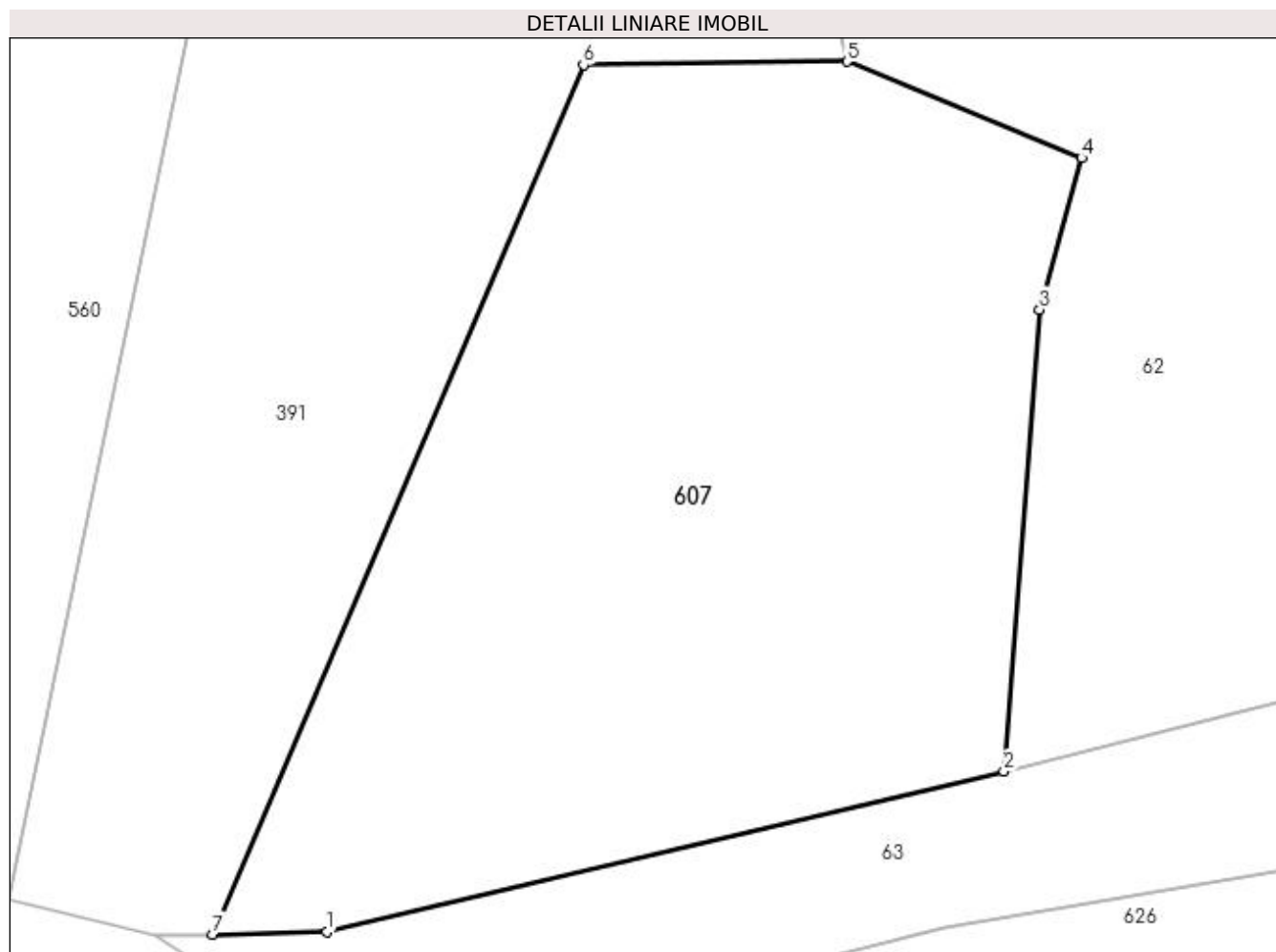
Inscrieri privind dezmembramintele dreptului de proprietate, drepturi reale de garanție și sarcini	Referințe
NU SUNT	

Anexa Nr. 1 La Partea I

Teren

Nr cadastral	Suprafața (mp)*	Observații / Referințe
	838	

* Suprafața este determinată în planul de proiecție Stereo 70.



Date referitoare la teren

Crt	Categorie folosință	Intra vilan	Suprafața (mp)	Tarla	Parcelă	Nr. topo	Observații / Referințe
1	faneata	DA	838	4	230	-	

Lungime Segmente

1) Valorile lungimilor segmentelor sunt obținute din proiecție în plan.

Punct început	X / Y	Punct sfârșit	X / Y	Lungime segment (** (m)
1	549.767,537 405.027,803	2	549.795,685 405.034,486	28.93
2	549.795,685 405.034,486	3	549.797,173 405.053,691	19.263
3	549.797,173 405.053,691	4	549.798,926 405.059,996	6.544
4	549.798,926 405.059,996	5	549.789,18 405.063,999	10.536
5	549.789,18 405.063,999	6	549.778,199 405.063,862	10.982

Punct început	X / Y	Punct sfârșit	X / Y	Lungime segment (** (m)
6	549.778,199 405.063,862	7	549.762,771 405.027,704	39.312
7	549.762,771 405.027,704	1	549.767,537 405.027,803	4.767

** Lungimile segmentelor sunt determinate în planul de proiecție Stereo 70 și sunt rotunjite la 1 milimetru.

*** Distanța dintre puncte este formată din segmente cumulate ce sunt mai mici decât valoarea 1 milimetru.

**DATE DESPRE IMOBILUL NR. 608**

Oficiul de Cadastru și Publicitate Imobiliară PRAHOVA
Biroul de Cadastru și Publicitate Imobiliară Câmpina

A. Partea I. Descrierea imobilului

TEREN Necunoscut

Adresa: Loc. Provita De Sus, Jud. Prahova

Nr. Crt	Nr cadastral Nr. topografic	Suprafața* (mp)	Observații / Referințe
A1		27.281	Sector cadastral:12 Teren neimprejmuit;

B. Partea II. Proprietari și acte

Inscrieri privitoare la dreptul de proprietate și alte drepturi reale		Referințe
/		
Act Normativ nr. Legea 7, din 13/03/1996 emis de PARLAMENTUL ROMÂNIEI;		
B1	Inscrierea provizorie, drept de PROPRIETATE, dobandit prin Lege, cota actuala 1/1, cota initiala 1/1	A1
1) COMUNA PROVIȚA DE SUS, CIF:2845362, PROPRIETAR NEIDENTIFICAT		

C. Partea III. SARCINI .

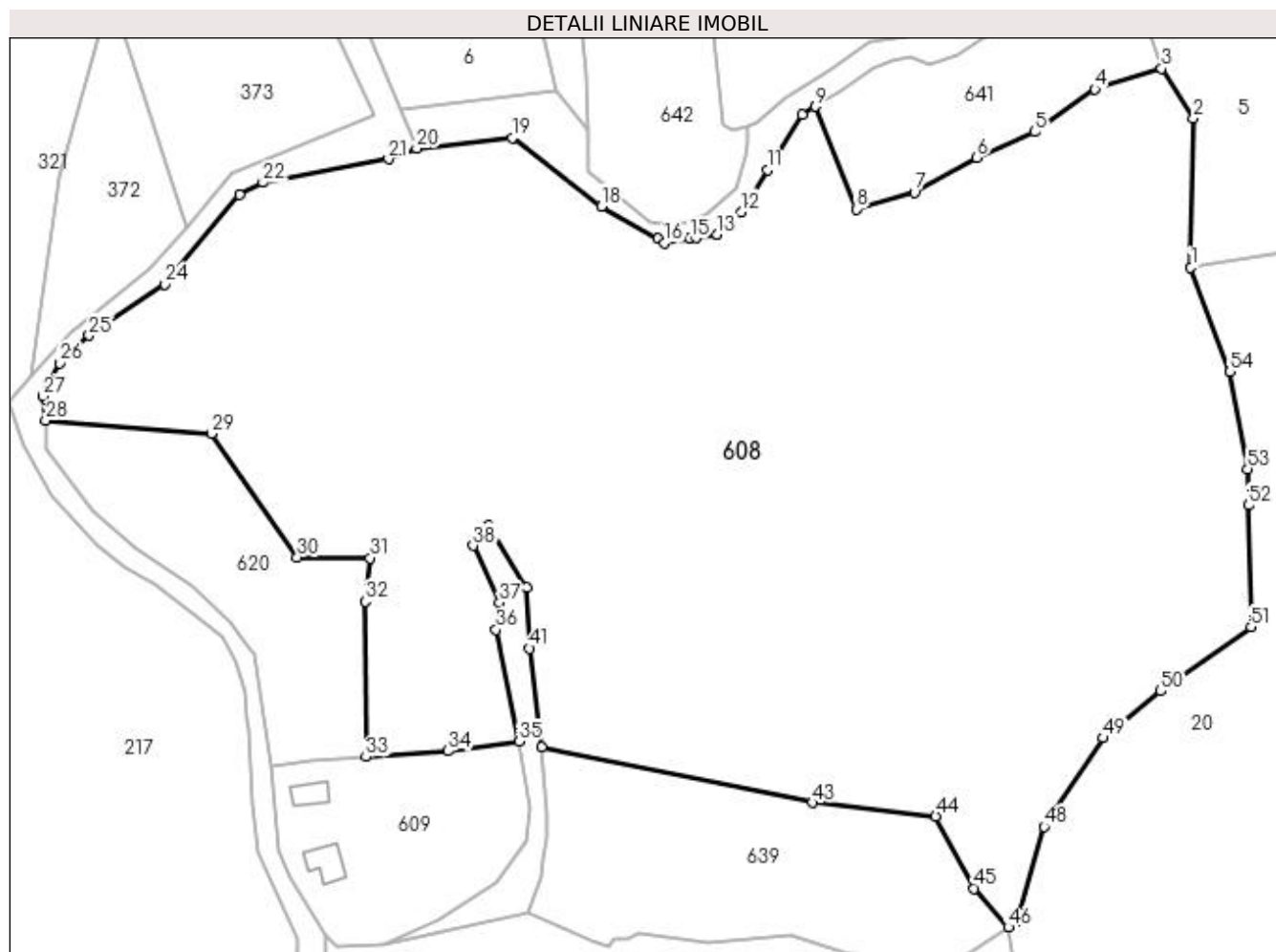
Inscrieri privind dezmembramintele dreptului de proprietate, drepturi reale de garanție și sarcini	Referințe
NU SUNT	

Anexa Nr. 1 La Partea I

Teren

Nr cadastral	Suprafața (mp)*	Observații / Referințe
	27.281	

* Suprafața este determinată în planul de proiecție Stereo 70.



Date referitoare la teren

Crt	Categorie folosință	Intra vilan	Suprafața (mp)	Tarla	Parcelă	Nr. topo	Observații / Referințe
1	livada	DA	12.928	6	-	-	
2	livada	NU	14.353	6	792/4	-	

Lungime Segmente

1) Valorile lungimilor segmentelor sunt obținute din proiecție în plan.

Punct început	X / Y	Punct sfârșit	X / Y	Lungime segment	Punct început	X / Y	Punct sfârșit	X / Y	Lungime segment	Punct început	X / Y	Punct sfârșit	X / Y	Lungime segment
1	550.494,315 405.046,648	2	550.494,917 405.078,467	31.825	2	550.494,917 405.078,467	3	550.488,065 405.089,155	12.696	3	550.488,065 405.089,155	4	550.473,808 405.084,712	14.933
4	550.473,808 405.084,712	5	550.460,903 405.075,602	15.797	5	550.460,903 405.075,602	6	550.448,504 405.070,075	13.575	6	550.448,504 405.070,075	7	550.435,21 405.062,621	15.241
7	550.435,21 405.062,621	8	550.422,734 405.059,121	12.958	8	550.422,734 405.059,121	9	550.413,947 405.081,034	23.609	9	550.413,947 405.081,034	10	550.411,207 405.079,239	3.276
10	550.411,207 405.079,239	11	550.403,667 405.067,526	13.93	11	550.403,667 405.067,526	12	550.398,105 405.058,503	10.6	12	550.398,105 405.058,503	13	550.393,023 405.053,705	6.989
13	550.393,023 405.053,705	14	550.388,547 405.052,955	4.538	14	550.388,547 405.052,955	15	550.387,18 405.052,726	1.386	15	550.387,18 405.052,726	16	550.381,717 405.051,81	5.539

Punct început	X / Y	Punct sfârșit	X / Y	Lungime segment	Punct început	X / Y	Punct sfârșit	X / Y	Lungime segment	Punct început	X / Y	Punct sfârșit	X / Y	Lungime segment
16	550.381,717 405.051,81	17	550.380,277 405.052,729	1.708	17	550.380,277 405.052,729	18	550.368,201 405.059,672	13.93	18	550.368,201 405.059,672	19	550.349,104 405.074,311	24.06 2
19	550.349,104 405.074,311	20	550.328,702 405.072,078	20.52 4	20	550.328,702 405.072,078	21	550.322,625 405.069,792	6.493	21	550.322,625 405.069,792	22	550.295,806 405.064,78	27.28 3
22	550.295,806 405.064,78	23	550.290,741 405.062,258	5.658	23	550.290,741 405.062,258	24	550.274,761 405.043,024	25.00 6	24	550.274,761 405.043,024	25	550.258,581 405.032,045	19.55 3
25	550.258,581 405.032,045	26	550.252,266 405.026,134	8.65	26	550.252,266 405.026,134	27	550.248,753 405.019,065	7.894	27	550.248,753 405.019,065	28	550.249,272 405.013,9	5.191
28	550.249,272 405.013,9	29	550.284,744 405.011,067	35.58 5	29	550.284,744 405.011,067	30	550.303,13 404.984,617	32.21 3	30	550.303,13 404.984,617	31	550.318,722 404.984,455	15.59 3
31	550.318,722 404.984,455	32	550.317,7 404.975,169	9.342	32	550.317,7 404.975,169	33	550.317,848 404.941,966	33.20 3	33	550.317,848 404.941,966	34	550.335,39 404.943,211	17.58 6
34	550.335,39 404.943,211	35	550.350,541 404.945,265	15.29	35	550.350,541 404.945,265	36	550.345,681 404.969,134	24.35 9	36	550.345,681 404.969,134	37	550.346,41 404.974,942	5.854
37	550.346,41 404.974,942	38	550.340,784 404.987,103	13.39 9	38	550.340,784 404.987,103	39	550.343,983 404.991,324	5.296	39	550.343,983 404.991,324	40	550.352,259 404.978,232	15.48 8
40	550.352,259 404.978,232	41	550.352,874 404.965,138	13.10 8	41	550.352,874 404.965,138	42	550.355,426 404.944,012	21.28	42	550.355,426 404.944,012	43	550.413,295 404.932,17	59.06 8
43	550.413,295 404.932,17	44	550.439,73 404.929,245	26.59 6	44	550.439,73 404.929,245	45	550.447,984 404.913,821	17.49 4	45	550.447,984 404.913,821	46	550.455,287 404.905,491	11.07 8
46	550.455,287 404.905,491	47	550.457,407 404.906,989	2.596	47	550.457,407 404.906,989	48	550.462,951 404.926,977	20.74 3	48	550.462,951 404.926,977	49	550.475,63 404.945,981	22.84 5
49	550.475,63 404.945,981	50	550.487,901 404.956,038	15.86 6	50	550.487,901 404.956,038	51	550.507,215 404.969,737	23.67 9	51	550.507,215 404.969,737	52	550.506,633 404.995,719	25.98 9
52	550.506,633 404.995,719	53	550.506,459 405.003,525	7.808	53	550.506,459 405.003,525	54	550.502,704 405.024,282	21.09 4	54	550.502,704 405.024,282	1	550.494,315 405.046,648	23.88 8

** Lungimile segmentelor sunt determinate în planul de proiecție Stereo 70 și sunt rotunjite la 1 milimetru.

*** Distanța dintre puncte este formată din segmente cumulate ce sunt mai mici decât valoarea 1 milimetru.

**DATE DESPRE IMOBILUL NR. 609**

Oficiul de Cadastru și Publicitate Imobiliară PRAHOVA
Biroul de Cadastru și Publicitate Imobiliară Câmpina

A. Partea I. Descrierea imobilului

TEREN Intravilan

Nr. CF vechi:128
Nr. cadastral vechi:172

Adresa: Loc. Provita De Sus, Nr. 187, Jud. Prahova

Nr. Crt	Nr cadastral Nr. topografic	Suprafața* (mp)	Observații / Referințe
A1	20948	1.814	Sector cadastral:12 Teren imprejmuit;

Construcții

Crt	Nr cadastral Nr. topografic	Adresa	Observații / Referințe
A1.1	20948-C1	Loc. Provita De Sus, Nr. 187, Jud. Prahova	Nr. niveluri:1; S. construita la sol:48 mp; C1-locuinta, beci su- 12,41 mp
A1.2	20948-C2	Loc. Provita De Sus, Nr. 187, Jud. Prahova	Nr. niveluri:1; S. construita la sol:33 mp; C2- anexa

B. Partea II. Proprietari și acte

Inscrieri privitoare la dreptul de proprietate și alte drepturi reale		Referințe
2227 / 07/07/2003		
Act Notarial nr. 4732, din 23/12/2002 emis de NP Musat Margarit;		
B1	Intabulare, drept de PROPRIETATE cumparare ca bun propriu, dobandit prin Conventie, cota actuala 1/1, cota initiala 1/1 1) PAUN ANDREI <i>OBSERVATII: (provenita din conversia CF 128)</i>	A1, A1.1, A1.2

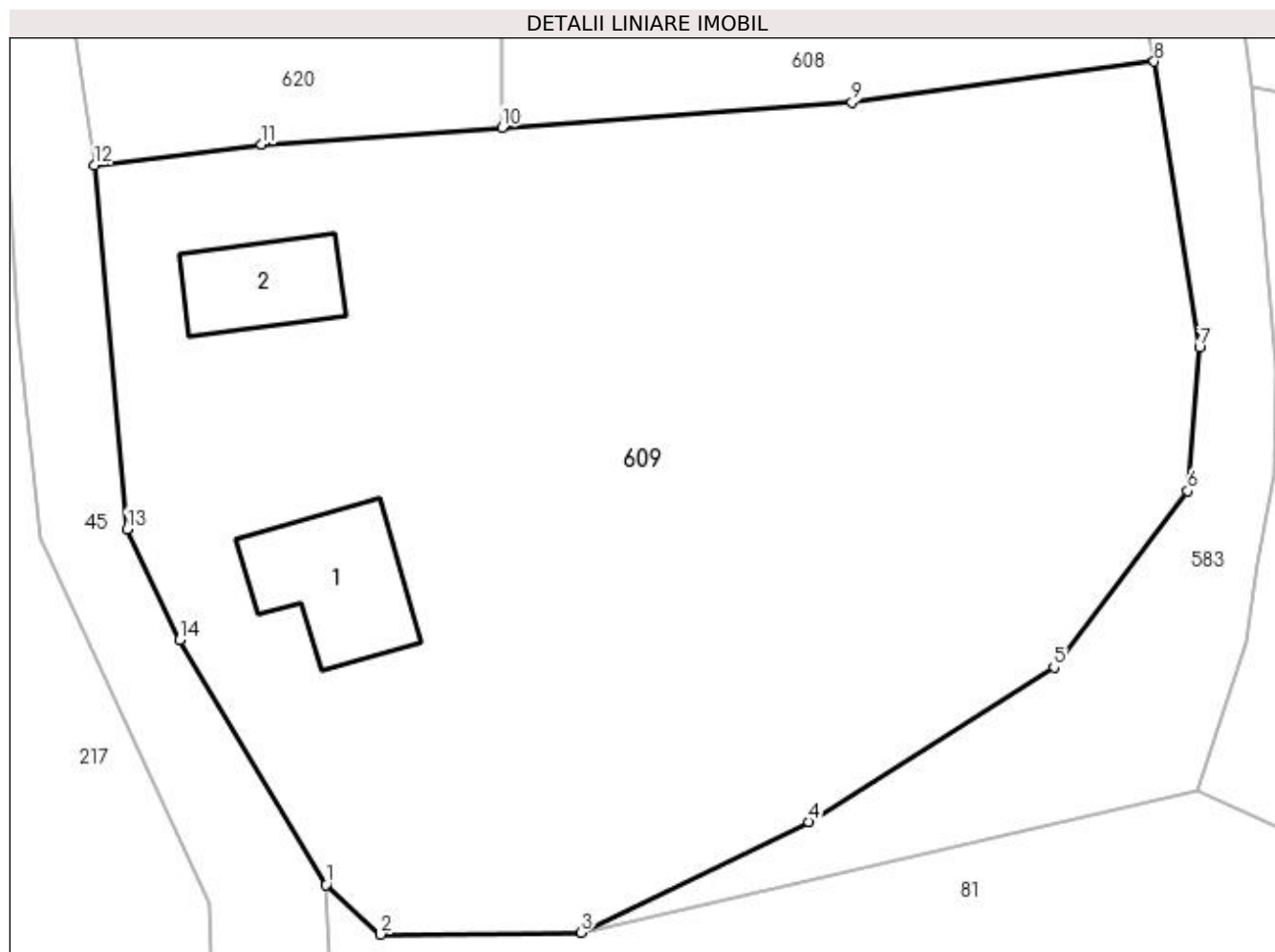
C. Partea III. SARCINI

Inscrieri privind dezmembramintele dreptului de proprietate, drepturi reale de garanție și sarcini		Referințe
2227 / 07/07/2003		
Act Notarial nr. 4732, din 23/12/2002 emis de NP Musat Margarit;		
C1	se intabuleaza obligatia de intretinere in favoarea lui PAUN ELENA <i>OBSERVATII: (provenita din conversia CF 128)</i>	A1, A1.1, A1.2

Teren

Nr cadastral	Suprafața (mp)*	Observații / Referințe
20948	1.814	

* Suprafața este determinată în planul de proiecție Stereo 70.



Date referitoare la teren

Crt	Categorie folosință	Intra vilan	Suprafața (mp)	Tarla	Parcelă	Nr. topo	Observații / Referințe
1	terenurile ocupate cu construcții și curți (CC)	DA	600	6	802	-	
2	faneata	DA	1.214	6	801	-	

Date referitoare la construcții

Crt	Număr	Destinație construcție	Supraf. (mp)	Situație juridică	Observații / Referințe
A1.1	20948-C1	construcții de locuințe	48	Cu acte	Nr. niveluri:1; S. construita la sol:48 mp; C1-locuinta, beci su- 12,41 mp
A1.2	20948-C2	construcții anexa	33	Cu acte	Nr. niveluri:1; S. construita la sol:33 mp; C2-anexa

Lungime Segmente

1) Valorile lungimilor segmentelor sunt obținute din proiecție în plan.

Punct început	X / Y	Punct sfârșit	X / Y	Lungime segment (** (m))
1	550.309,021 404.904,008	2	550.311,749 404.901,524	3.689

Punct început	X / Y	Punct sfârșit	X / Y	Lungime segment (** (m)
2	550.311,749 404.901,524	3	550.321,797 404.901,615	10.048
3	550.321,797 404.901,615	4	550.333,211 404.907,169	12.694
4	550.333,211 404.907,169	5	550.345,516 404.914,913	14.539
5	550.345,516 404.914,913	6	550.352,211 404.923,752	11.088
6	550.352,211 404.923,752	7	550.352,812 404.930,933	7.206
7	550.352,812 404.930,933	8	550.350,541 404.945,265	14.511
8	550.350,541 404.945,265	9	550.335,39 404.943,211	15.29
9	550.335,39 404.943,211	10	550.317,848 404.941,966	17.586
10	550.317,848 404.941,966	11	550.305,78 404.941,11	12.098
11	550.305,78 404.941,11	12	550.297,416 404.940,083	8.427
12	550.297,416 404.940,083	13	550.299,046 404.921,842	18.314
13	550.299,046 404.921,842	14	550.301,689 404.916,294	6.145
14	550.301,689 404.916,294	1	550.309,021 404.904,008	14.307

** Lungimile segmentelor sunt determinate în planul de proiecție Stereo 70 și sunt rotunjite la 1 milimetru.

*** Distanța dintre puncte este formată din segmente cumulate ce sunt mai mici decât valoarea 1 milimetru.

**DATE DESPRE IMOBILUL NR. 610**

Oficiul de Cadastru și Publicitate Imobiliară PRAHOVA
Biroul de Cadastru și Publicitate Imobiliară Câmpina

A. Partea I. Descrierea imobilului

TEREN Intravilan

Adresa: Loc. Provita De Sus, Jud. Prahova

Nr. Crt	Nr cadastral Nr. topografic	Suprafața* (mp)	Observații / Referințe
A1		543	Sector cadastral:16 Teren imprejmuit;

Construcții

Crt	Nr cadastral Nr. topografic	Adresa	Observații / Referințe
A1.1		Loc. Provita De Sus, Jud. Prahova	Nr. niveluri:1; S. construita la sol:31 mp; S. construita desfasurata:31 mp; Anexă; Nr. niveluri=1; Lemn; S. construită la sol=31 mp; S desfășurată =31 mp; S. construită desfășurată=31 mp; Anul 1910.

B. Partea II. Proprietari și acte

Inscrieri privitoare la dreptul de proprietate și alte drepturi reale		Referințe
/		
Act Administrativ nr. TP 67285, din 01/10/1997 emis de CJPSDPAT PRAHOVA;		
B1	Intabulare, drept de PROPRIETATE, dobandit prin Reconstituire, cota actuala 1/1, cota initiala 1/1 1) PĂTRAN CONSTANTIN 2) PĂTRAN MARIA DEFUNCT:Da	A1
Act Notarial nr. CVC 2827, din 08/09/1977 emis de NSL CÂMPINA;		
B2	Intabulare, drept de PROPRIETATE, dobandit prin Conventie, cota actuala 1/1, cota initiala 1/1 1) PĂTRAN CONSTANTIN 2) PĂTRAN MARIA DEFUNCT:Da	A1.1

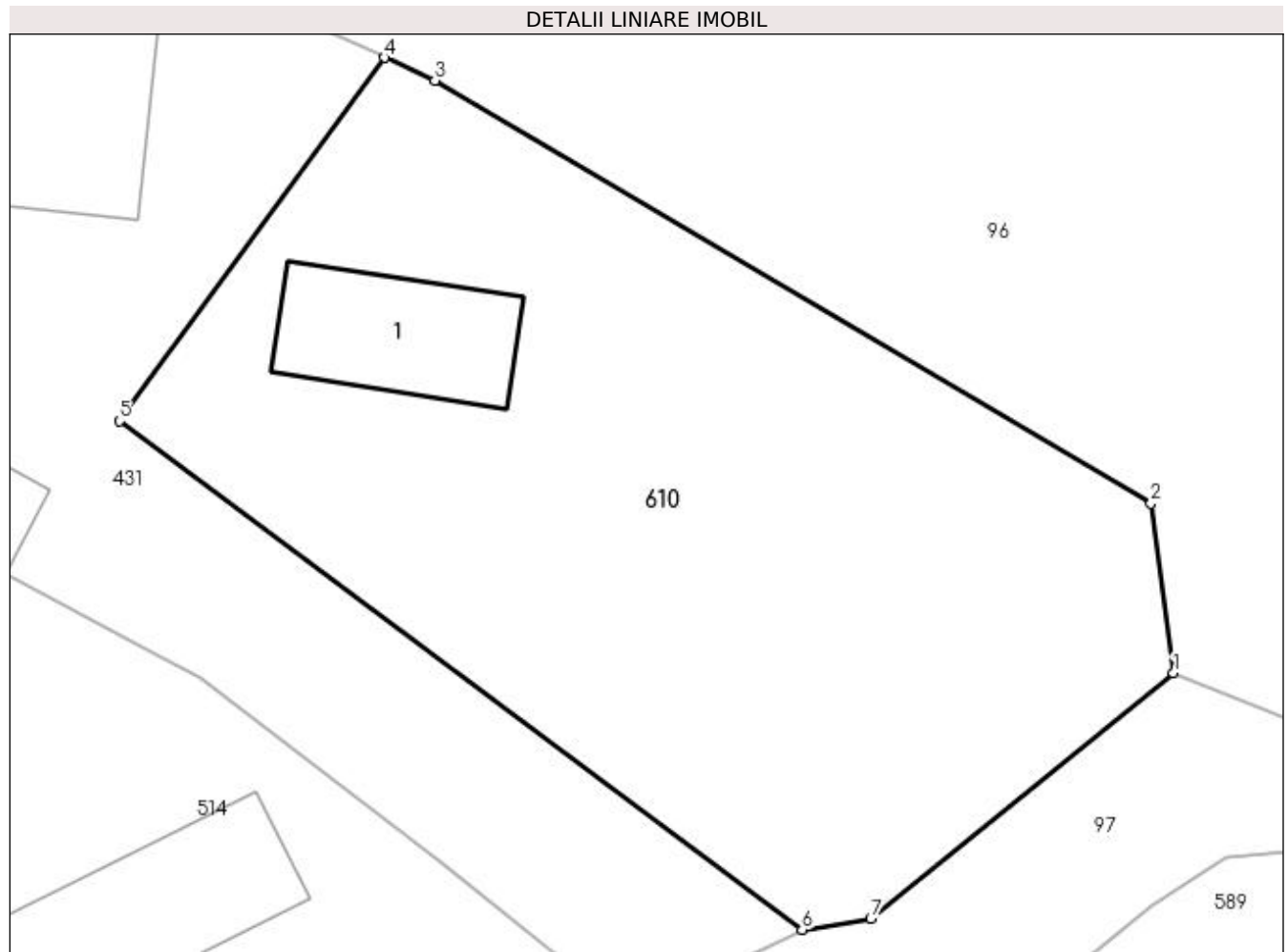
C. Partea III. SARCINI .

Inscrieri privind dezmembramintele dreptului de proprietate, drepturi reale de garanție și sarcini	Referințe
NU SUNT	

Teren

Nr cadastral	Suprafața (mp)*	Observații / Referințe
	543	

* Suprafața este determinată în planul de proiecție Stereo 70.



Date referitoare la teren

Crt	Categorie folosință	Intra vilan	Suprafața (mp)	Tarla	Parcelă	Nr. topo	Observații / Referințe
1	curți constructii	DA	543	20	688	-	

Date referitoare la construcții

Crt	Număr	Destinație construcție	Supraf. (mp)	Situație juridică	Observații / Referințe
A1.1		constructii anexa	31	Cu acte	Nr. niveluri=1; S. construita la sol=31 mp; S. construita desfasurata=31 mp; Anexă; Nr. niveluri=1; Lemn; S. construită la sol=31 mp; S desfășurată =31 mp; S. construită desfășurată=31 mp; Anul 1910.

Lungime Segmente

1) Valorile lungimilor segmentelor sunt obținute din proiecție în plan.

Punct început	X / Y	Punct sfârșit	X / Y	Lungime segment (** (m)
1	550.975,138 403.683,407	2	550.974,375 403.689,135	5.779
2	550.974,375 403.689,135	3	550.950,192 403.703,417	28.085

Punct început	X / Y	Punct sfârșit	X / Y	Lungime segment (** (m)
3	550.950,192 403.703,417	4	550.948,479 403.704,185	1.877
4	550.948,479 403.704,185	5	550.939,528 403.691,922	15.182
5	550.939,528 403.691,922	6	550.962,589 403.674,75	28.752
6	550.962,589 403.674,75	7	550.964,91 403.675,133	2.352
7	550.964,91 403.675,133	1	550.975,138 403.683,407	13.156

** Lungimile segmentelor sunt determinate în planul de proiecție Stereo 70 și sunt rotunjite la 1 milimetru.

*** Distanța dintre puncte este formată din segmente cumulate ce sunt mai mici decât valoarea 1 milimetru.

**DATE DESPRE IMOBILUL NR. 611**

Oficiul de Cadastru și Publicitate Imobiliară PRAHOVA
Biroul de Cadastru și Publicitate Imobiliară Câmpina

A. Partea I. Descrierea imobilului

TEREN Intravilan

Nr. CF vechi:1039
Nr. cadastral vechi:10259

Adresa: Loc. Provita De Sus, Nr. 243, Jud. Prahova

Nr. Crt	Nr cadastral Nr. topografic	Suprafața* (mp)	Observații / Referințe
A1	20324	Din acte: 0 Masurata: 545	Sector cadastral:12 Teren neimprejmuit;

Construcții

Crt	Nr cadastral Nr. topografic	Adresa	Observații / Referințe
A1.1	20324-C1	Loc. Provita De Sus, Nr. 243, Jud. Prahova	Nr. niveluri:1; S. construita la sol:55 mp; LOCUINTA
A1.2	20324-C2	Loc. Provita De Sus, Nr. 243, Jud. Prahova	Nr. niveluri:1; S. construita la sol:22 mp; ANEXA

B. Partea II. Proprietari și acte

Inscrieri privitoare la dreptul de proprietate și alte drepturi reale		Referințe
19311 / 15/09/2008		
Act Notarial nr. 4541, din 12/09/2008 emis de NP MUSAT MARGARIT;		
B8	Intabulare, drept de PROPRIETATEcumparare ca bun comun, dobandit prin Conventie, cota actuala 1/1, cota initiala 1/1 1) TUPLEA STELIAN 2) TUPLEA LUCIA	A1, A1.1, A1.2

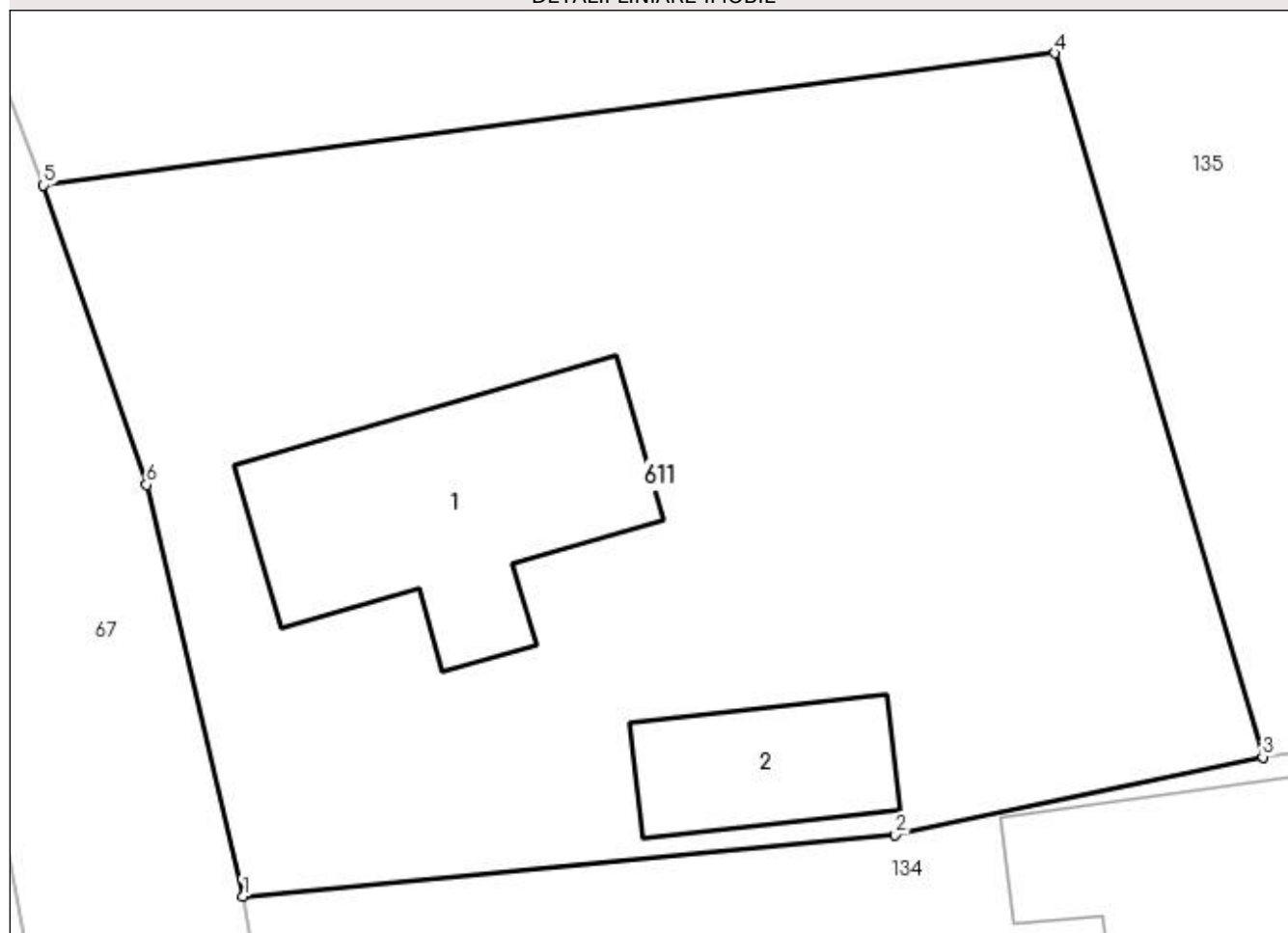
C. Partea III. SARCINI .

Inscrieri privind dezmembramintele dreptului de proprietate, drepturi reale de garanție și sarcini	Referințe
NU SUNT	

Anexa Nr. 1 La Partea I**Teren**

Nr cadastral	Suprafața (mp)*	Observații / Referințe
20324	Din acte: 0 Masurata: 545	

* Suprafața este determinată în planul de proiecție Stereo 70.

DETALII LINIARE IMOBIL**Date referitoare la teren**

Crt	Categorie folosință	Intra vilan	Suprafața (mp)	Tarla	Parcelă	Nr. topo	Observații / Referințe
1	curți constructii	DA	545	2	88, 88/1,89	-	

Date referitoare la construcții

Crt	Număr	Destinație construcție	Supraf. (mp)	Situație juridică	Observații / Referințe
A1.1	20324-C1	construcții de locuințe	Din acte: 0 Masurata: 55	Cu acte	Nr. niveluri:1; S. construita la sol:55 mp; LOCUINTA
A1.2	20324-C2	construcții anexa	Din acte: 0 Masurata: 22	Cu acte	Nr. niveluri:1; S. construita la sol:22 mp; ANEXA

Lungime Segmente

1) Valorile lungimilor segmentelor sunt obținute din proiecție în plan.

Punct început	X / Y	Punct sfârșit	X / Y	Lungime segment (** (m)
1	549.777,071 405.244,9	2	549.794,623 405.246,56	17.63
2	549.794,623 405.246,56	3	549.804,51 405.248,65	10.105

Punct început	X / Y	Punct sfârşit	X / Y	Lungime segment (** (m)
3	549.804,51 405.248,65	4	549.798,909 405.267,579	19.74
4	549.798,909 405.267,579	5	549.771,706 405.264,019	27.435
5	549.771,706 405.264,019	6	549.774,476 405.255,968	8.514
6	549.774,476 405.255,968	1	549.777,071 405.244,9	11.368

** Lungimile segmentelor sunt determinate în planul de proiecție Stereo 70 și sunt rotunjite la 1 milimetru.

*** Distanța dintre puncte este formată din segmente cumulate ce sunt mai mici decât valoarea 1 milimetru.

**DATE DESPRE IMOBILUL NR. 612**

Oficiul de Cadastru și Publicitate Imobiliară PRAHOVA
Biroul de Cadastru și Publicitate Imobiliară Câmpina

A. Partea I. Descrierea imobilului

TEREN Intravilan

Adresa: Loc. Provita De Sus, Jud. Prahova

Nr. Crt	Nr cadastral Nr. topografic	Suprafața* (mp)	Observații / Referințe
A1		111	Sector cadastral:12 Teren imprejmuit;

Construcții

Crt	Nr cadastral Nr. topografic	Adresa	Observații / Referințe
A1.1		Loc. Provita De Sus, Jud. Prahova	Nr. niveluri:1; S. construita la sol:24 mp; S. construita desfasurata:24 mp; Locuință; Nr. niveluri=1; Lemn; S. construită la sol=24 mp; S desfășurată =24 mp; S. construită desfășurată=24 mp; Anul 1970.

B. Partea II. Proprietari și acte

Inscrieri privitoare la dreptul de proprietate și alte drepturi reale		Referințe
/		
Act Notarial nr. CM 423, din 03/12/2010 emis de BN IVAN MIHAELA-SAVULESCU VASILE;		
B1	Intabulare, drept de PROPRIETATE, dobandit prin Succesiune, cota actuala 1/4, cota initiala 1/1 1) MOISE ADELA	A1
Fisa De Interviu nr. Neidentificat, din 01/01/2000 emis de Neidentificat;		
B2	Intabulare, drept de PROPRIETATE, dobandit prin Succesiune, cota actuala 3/4, cota initiala 1/1 1) NEIDENTIFICAT NEIDENTIFICAT	A1
Act Normativ nr. Legea 7, din 13/03/1996 emis de PARLAMENTUL ROMÂNIEI (Adeverință 1366/20.02.2023, act administrativ, Primăria Provita de Sus);		
B3	Intabulare, drept de PROPRIETATE, dobandit prin Lege, cota actuala 1/1, cota initiala 1/1 1) MOISE ADELA	A1.1

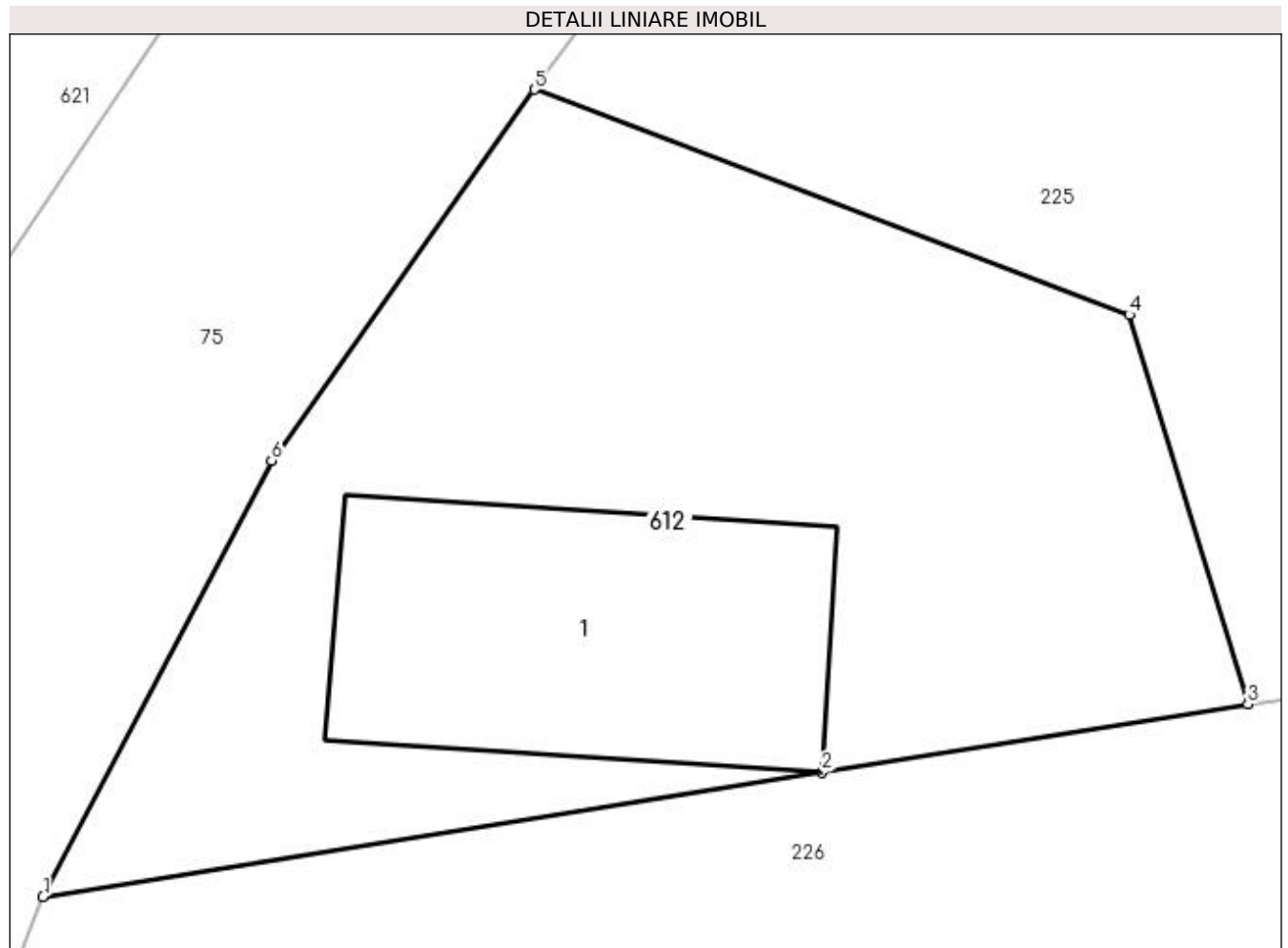
C. Partea III. SARCINI .

Inscrieri privind dezmembramintele dreptului de proprietate, drepturi reale de garanție și sarcini	Referințe
NU SUNT	

Teren

Nr cadastral	Suprafața (mp)*	Observații / Referințe
	111	

* Suprafața este determinată în planul de proiecție Stereo 70.



Date referitoare la teren

Crt	Categorie folosință	Intra vilan	Suprafața (mp)	Tarla	Parcelă	Nr. topo	Observații / Referințe
1	curți constructii	DA	111	2	62	-	

Date referitoare la construcții

Crt	Număr	Destinație construcție	Supraf. (mp)	Situație juridică	Observații / Referințe
A1.1		construcții de locuințe	24	Cu acte	Nr. niveluri:1; S. construită la sol:24 mp; S. construită desfășurată:24 mp; Locuință; Nr. niveluri=1; Lemn; S. construită la sol=24 mp; S desfășurată =24 mp; S. construită desfășurată=24 mp; Anul 1970.

Lungime Segmente

1) Valorile lungimilor segmentelor sunt obținute din proiecție în plan.

Punct început	X / Y	Punct sfârșit	X / Y	Lungime segment (** (m)
1	549.764,814 405.440,818	2	549.775,811 405.442,573	11.136
2	549.775,811 405.442,573	3	549.781,826 405.443,533	6.091

Punct început	X / Y	Punct sfârșit	X / Y	Lungime segment (** (m)
3	549.781,826 405.443,533	4	549.780,149 405.449,027	5.744
4	549.780,149 405.449,027	5	549.771,753 405.452,205	8.977
5	549.771,753 405.452,205	6	549.768,041 405.446,968	6.419
6	549.768,041 405.446,968	1	549.764,814 405.440,818	6.945

** Lungimile segmentelor sunt determinate în planul de proiecție Stereo 70 și sunt rotunjite la 1 milimetru.

*** Distanța dintre puncte este formată din segmente cumulate ce sunt mai mici decât valoarea 1 milimetru.

**DATE DESPRE IMOBILUL NR. 613**

Oficiul de Cadastru și Publicitate Imobiliară PRAHOVA
Biroul de Cadastru și Publicitate Imobiliară Câmpina

A. Partea I. Descrierea imobilului

TEREN Intravilan

Adresa: Loc. Provita De Sus, Nr. 323, Jud. Prahova

Nr. Crt	Nr cadastral Nr. topografic	Suprafața* (mp)	Observații / Referințe
A1		1.230	Sector cadastral:12 Teren imprejmuit;

Construcții

Crt	Nr cadastral Nr. topografic	Adresa	Observații / Referințe
A1.1		Loc. Provita De Sus, Nr. 323, Jud. Prahova	Nr. niveluri:1; S. construita la sol:198 mp; S. construita desfasurata:198 mp; Locuință (P) din lemn, acoperită cu tablă.

B. Partea II. Proprietari și acte

Inscrieri privitoare la dreptul de proprietate și alte drepturi reale		Referințe
/		
Act Administrativ nr. TP 67238, din 29/05/1997 emis de CJPSDPAT PRAHOVA;		
B1	Intabulare, drept de PROPRIETATE, dobandit prin Reconstituire, cota actuala 1/1, cota initiala 1/1 1) PĂTRAN ION 2) PĂTRAN ELISABETA	A1
Act Normativ nr. Legea 7, din 13/03/1996 emis de PARLAMENTUL ROMÂNIEI (Adeverință 1366/20.02.2023, act administrativ, Primăria Provita de Sus);		
B2	Intabulare, drept de PROPRIETATE, dobandit prin Lege, cota actuala 1/1, cota initiala 1/1 1) PĂTRAN ION 2) PĂTRAN ELISABETA	A1.1, A1.2

C. Partea III. SARCINI .

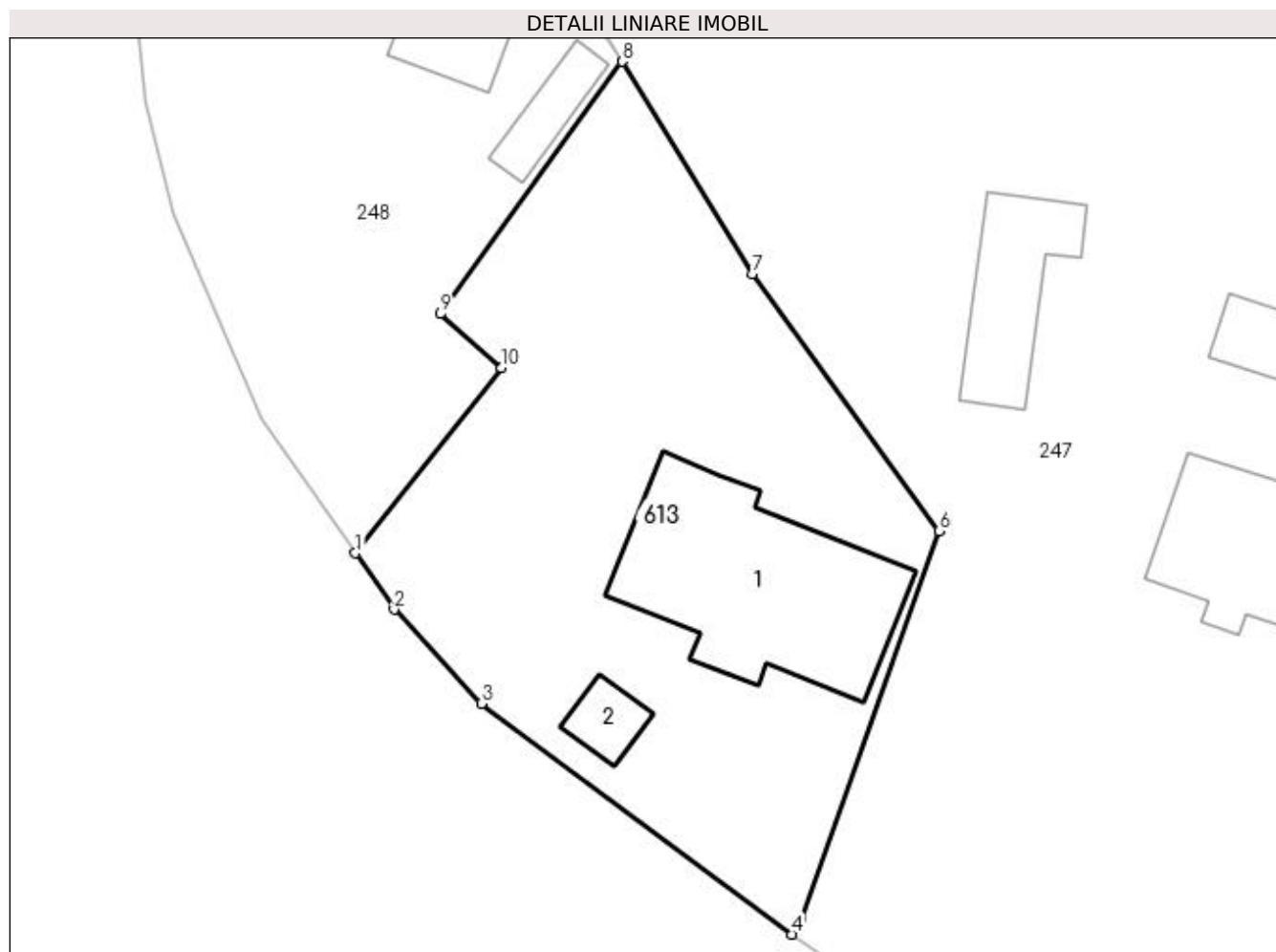
Inscrieri privind dezmembramintele dreptului de proprietate, drepturi reale de garanție și sarcini	Referințe
NU SUNT	

Anexa Nr. 1 La Partea I

Teren

Nr cadastral	Suprafața (mp)*	Observații / Referințe
	1.230	

* Suprafața este determinată în planul de proiecție Stereo 70.



Date referitoare la teren

Crt	Categorie folosință	Intra vilan	Suprafața (mp)	Tarla	Parcelă	Nr. topo	Observații / Referințe
1	curți constructii	DA	1.230	3	224, 225, 226	-	

Date referitoare la construcții

Crt	Număr	Destinație construcție	Supraf. (mp)	Situație juridică	Observații / Referințe
A1.1		construcții de locuințe	198	Cu acte	Nr. niveluri:1; S. construită la sol:198 mp; S. construită desfasurată:198 mp; Locuință (P) din lemn, acoperită cu tablă.
A1.2		construcții anexa	20	Fara acte	Nr. niveluri:1; S. construită la sol:20 mp; S. construită desfasurată:20 mp; Anexă (P) din lemn+metal, acoperită cu tablă, anul 1993.

Lungime Segmente

1) Valorile lungimilor segmentelor sunt obținute din proiecție în plan.

Punct început	X / Y	Punct sfârșit	X / Y	Lungime segment (** (m)
1	549.531,438 405.105,686	2	549.534,078 405.101,858	4.65
2	549.534,078 405.101,858	3	549.540,012 405.095,432	8.747

Punct început	X / Y	Punct sfârșit	X / Y	Lungime segment (** (m)
3	549.540,012 405.095,432	4	549.561,168 405.079,728	26.348
4	549.561,168 405.079,728	5	549.561,815 405.080,78	1.235
5	549.561,815 405.080,78	6	549.571,191 405.107,195	28.03
6	549.571,191 405.107,195	7	549.558,472 405.124,69	21.63
7	549.558,472 405.124,69	8	549.549,607 405.139,153	16.964
8	549.549,607 405.139,153	9	549.537,203 405.121,961	21.2
9	549.537,203 405.121,961	10	549.541,393 405.118,292	5.569
10	549.541,393 405.118,292	1	549.531,438 405.105,686	16.063

** Lungimile segmentelor sunt determinate în planul de proiecție Stereo 70 și sunt rotunjite la 1 milimetru.

*** Distanța dintre puncte este formată din segmente cumulate ce sunt mai mici decât valoarea 1 milimetru.

**DATE DESPRE IMOBILUL NR. 614**

Oficiul de Cadastru și Publicitate Imobiliară PRAHOVA
Biroul de Cadastru și Publicitate Imobiliară Câmpina

A. Partea I. Descrierea imobilului

TEREN Intravilan

Adresa: Loc. Provita De Sus, Jud. Prahova

Nr. Crt	Nr cadastral Nr. topografic	Suprafața* (mp)	Observații / Referințe
A1		635	Sector cadastral:12 Teren imprejmuit;

B. Partea II. Proprietari și acte

Inscrieri privitoare la dreptul de proprietate și alte drepturi reale		Referințe
/		
Act Normativ nr. Legea 7, din 13/03/1996 emis de PARLAMENTUL ROMÂNIEI;		
B1	Inscrierea provizorie, drept de PROPRIETATE, dobandit prin Lege, cota actuala 1/1, cota initiala 1/1	A1
1) COMUNA PROVIȚA DE SUS, CIF:2845362, PROPRIETAR NEIDENTIFICAT		

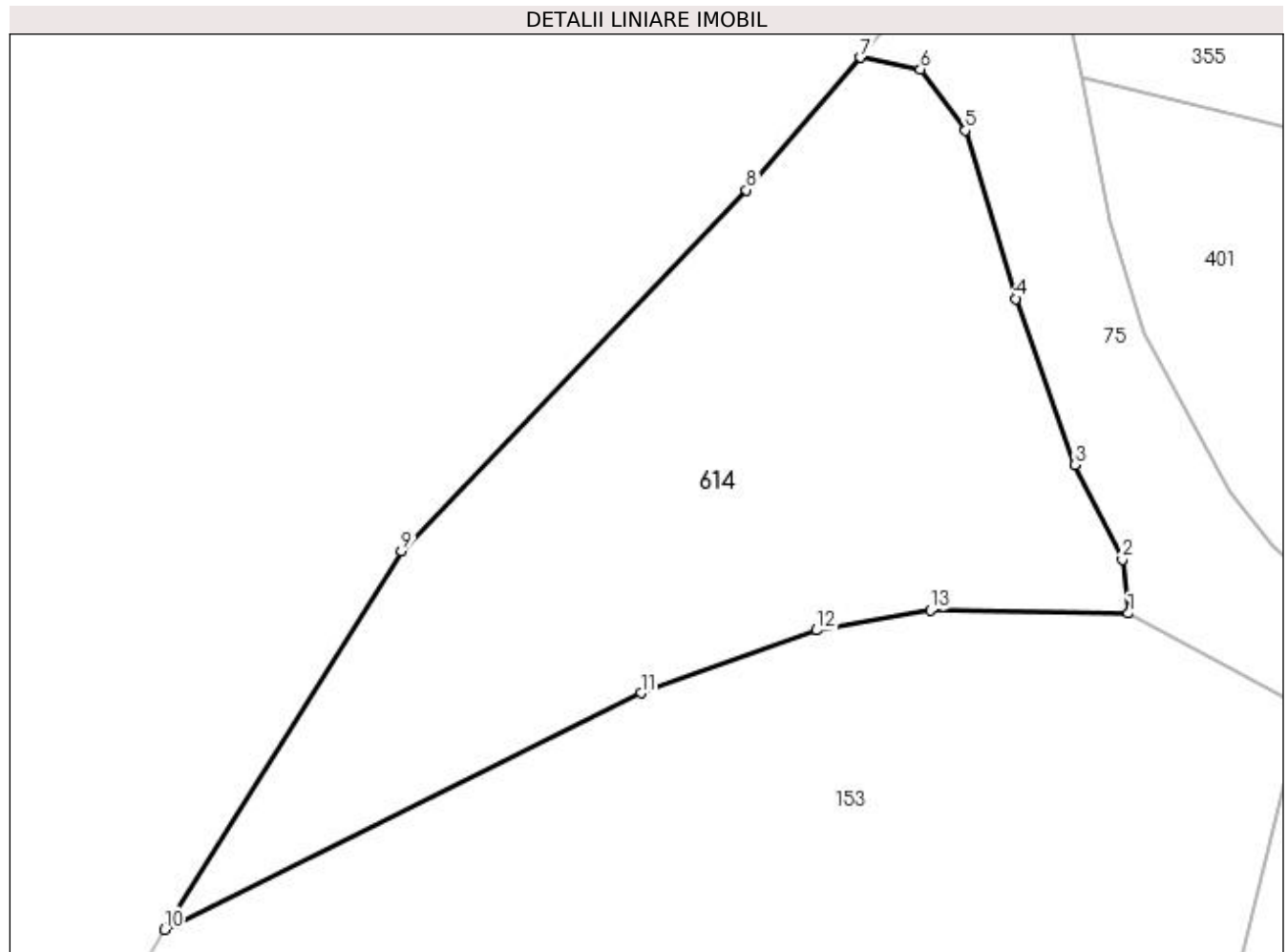
C. Partea III. SARCINI .

Inscrieri privind dezmembramintele dreptului de proprietate, drepturi reale de garanție și sarcini	Referințe
NU SUNT	

Teren

Nr cadastral	Suprafața (mp)*	Observații / Referințe
	635	

* Suprafața este determinată în planul de proiecție Stereo 70.



Date referitoare la teren

Crt	Categorie folosință	Intra vilan	Suprafața (mp)	Tarla	Parcelă	Nr. topo	Observații / Referințe
1	faneata	DA	635	3	149	-	

Lungime Segmente

1) Valorile lungimilor segmentelor sunt obținute din proiecție în plan.

Punct început	X / Y	Punct sfârșit	X / Y	Lungime segment (** (m)
1	549.601,317 405.368,358	2	549.601,038 405.370,801	2.459
2	549.601,038 405.370,801	3	549.598,889 405.375,108	4.813
3	549.598,889 405.375,108	4	549.596,206 405.382,65	8.005
4	549.596,206 405.382,65	5	549.593,898 405.390,29	7.981
5	549.593,898 405.390,29	6	549.591,871 405.393,073	3.443

Punct început	X / Y	Punct sfârşit	X / Y	Lungime segment (** (m)
6	549.591,871 405.393,073	7	549.589,14 405.393,596	2.781
7	549.589,14 405.393,596	8	549.583,968 405.387,582	7.932
8	549.583,968 405.387,582	9	549.568,289 405.371,194	22.68
9	549.568,289 405.371,194	10	549.557,52 405.353,997	20.291
10	549.557,52 405.353,997	11	549.579,178 405.364,741	24.176
11	549.579,178 405.364,741	12	549.587,142 405.367,594	8.46
12	549.587,142 405.367,594	13	549.592,314 405.368,495	5.25
13	549.592,314 405.368,495	1	549.601,317 405.368,358	9.004

** Lungimile segmentelor sunt determinate în planul de proiecție Stereo 70 și sunt rotunjite la 1 milimetru.

*** Distanța dintre puncte este formată din segmente cumulate ce sunt mai mici decât valoarea 1 milimetru.

**DATE DESPRE IMOBILUL NR. 615**

Oficiul de Cadastru și Publicitate Imobiliară PRAHOVA
Biroul de Cadastru și Publicitate Imobiliară Câmpina

A. Partea I. Descrierea imobilului

TEREN Intravilan

Adresa: Loc. Provita De Sus, Jud. Prahova

Nr. Crt	Nr cadastral Nr. topografic	Suprafața* (mp)	Observații / Referințe
A1		152	Sector cadastral:16 Teren neimprejmuit;

B. Partea II. Proprietari și acte

Inscrieri privitoare la dreptul de proprietate și alte drepturi reale		Referințe
/		
Act Normativ nr. Legea 7, din 13/03/1996 emis de PARLAMENTUL ROMÂNIEI;		
B1	Inscrierea provizorie, drept de PROPRIETATE, dobandit prin Lege, cota actuala 1/1, cota initiala 1/1	A1
1) COMUNA PROVIȚA DE SUS, CIF:2845362, PROPRIETAR NEIDENTIFICAT		

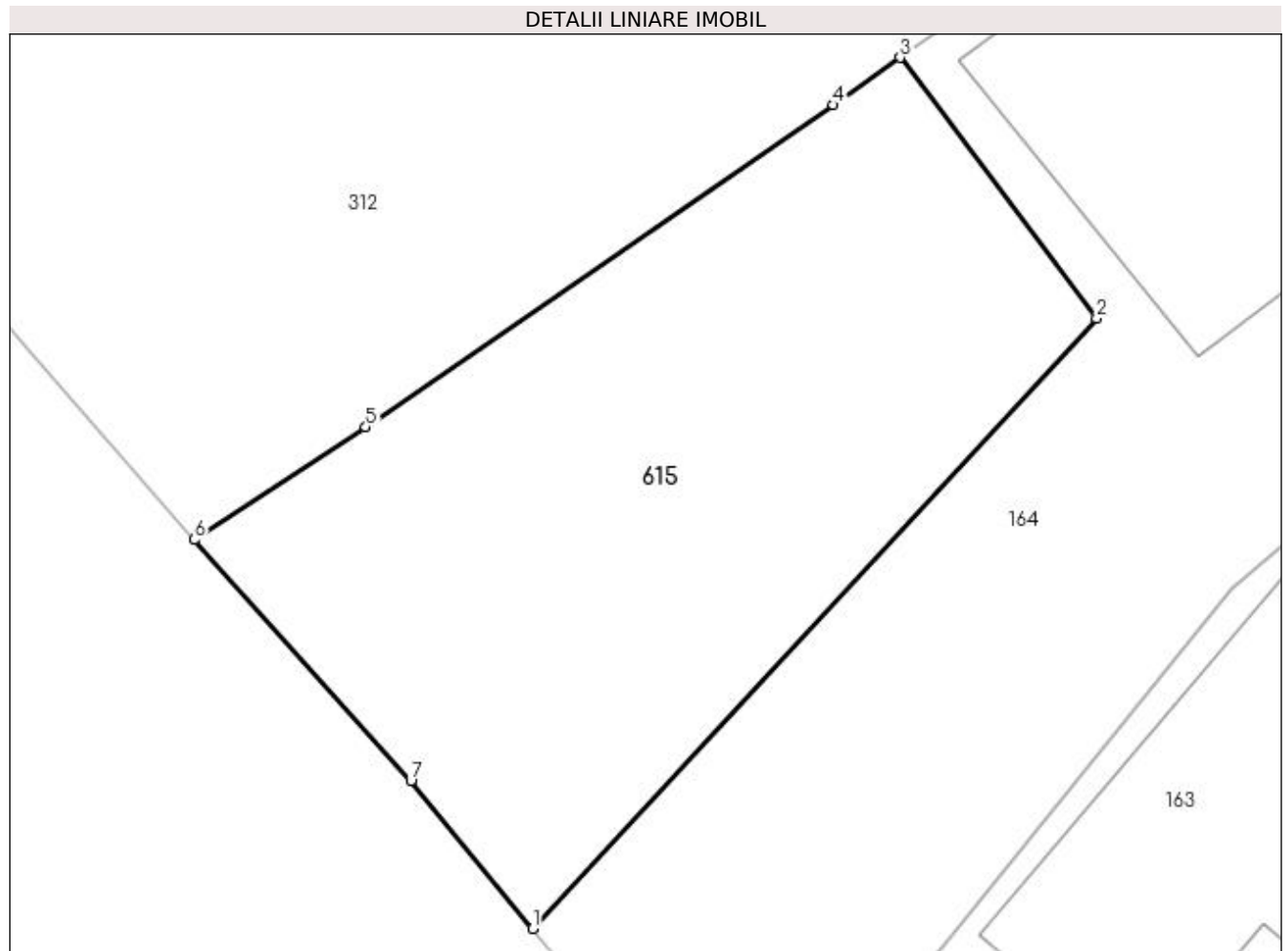
C. Partea III. SARCINI .

Inscrieri privind dezmembramintele dreptului de proprietate, drepturi reale de garanție și sarcini	Referințe
NU SUNT	

Teren

Nr cadastral	Suprafața (mp)*	Observații / Referințe
	152	

* Suprafața este determinată în planul de proiecție Stereo 70.



Date referitoare la teren

Crt	Categorie folosință	Intravilan	Suprafața (mp)	Tarla	Parcelă	Nr. topo	Observații / Referințe
1	curți constructii	DA	152	20	660	-	

Lungime Segmente

1) Valorile lungimilor segmentelor sunt obținute din proiecție în plan.

Punct început	X / Y	Punct sfârșit	X / Y	Lungime segment (** (m)
1	550.766,914 403.728,228	2	550.778,694 403.740,966	17.35
2	550.778,694 403.740,966	3	550.774,589 403.746,406	6.815
3	550.774,589 403.746,406	4	550.773,196 403.745,416	1.709
4	550.773,196 403.745,416	5	550.763,427 403.738,693	11.859
5	550.763,427 403.738,693	6	550.759,845 403.736,345	4.283

Punct început	X / Y	Punct sfârșit	X / Y	Lungime segment (** (m)
6	550.759,845 403.736,345	7	550.764,368 403.731,309	6.769
7	550.764,368 403.731,309	1	550.766,914 403.728,228	3.997

** Lungimile segmentelor sunt determinate în planul de proiecție Stereo 70 și sunt rotunjite la 1 milimetru.

*** Distanța dintre puncte este formată din segmente cumulate ce sunt mai mici decât valoarea 1 milimetru.

**DATE DESPRE IMOBILUL NR. 616**

Oficiul de Cadastru și Publicitate Imobiliară PRAHOVA
Biroul de Cadastru și Publicitate Imobiliară Câmpina

A. Partea I. Descrierea imobilului

TEREN Intravilan

Adresa: Loc. Provita De Sus, Nr. 14, Jud. Prahova

Nr. Crt	Nr cadastral Nr. topografic	Suprafața* (mp)	Observații / Referințe
A1		456	Sector cadastral:16 Teren imprejmuit;

Construcții

Crt	Nr cadastral Nr. topografic	Adresa	Observații / Referințe
A1.1		Loc. Provita De Sus, Nr. 14, Jud. Prahova	Nr. niveluri:1; S. construita la sol:77 mp; S. construita desfasurata:77 mp; Locuință (P) din lemn, acoperită cu țiglă, anul edificării 1960.
A1.2		Loc. Provita De Sus, Nr. 14, Jud. Prahova	Nr. niveluri:1; S. construita la sol:38 mp; S. construita desfasurata:38 mp; Locuință (P) din lemn, acoperită cu tablă, anul edificării 1975.

B. Partea II. Proprietari și acte

Inscrieri privitoare la dreptul de proprietate și alte drepturi reale		Referințe
/		
Act Notarial nr. CM 175, din 07/06/2010 emis de BN IVAN MIHAELA-SAVULESCU VASILE;		
B1	Intabulare, drept de PROPRIETATE, dobandit prin Succesiune, cota actuala 5/8, cota initiala 1/1 1) APOSTOL ION	A1, A1.1, A1.2
Act Notarial nr. CM 997, din 09/10/1981 emis de NSL CÂMPINA;		
B2	Intabulare, drept de PROPRIETATE, dobandit prin Succesiune, cota actuala 3/8, cota initiala 1/1 1) APOSTOL ION	A1, A1.1, A1.2

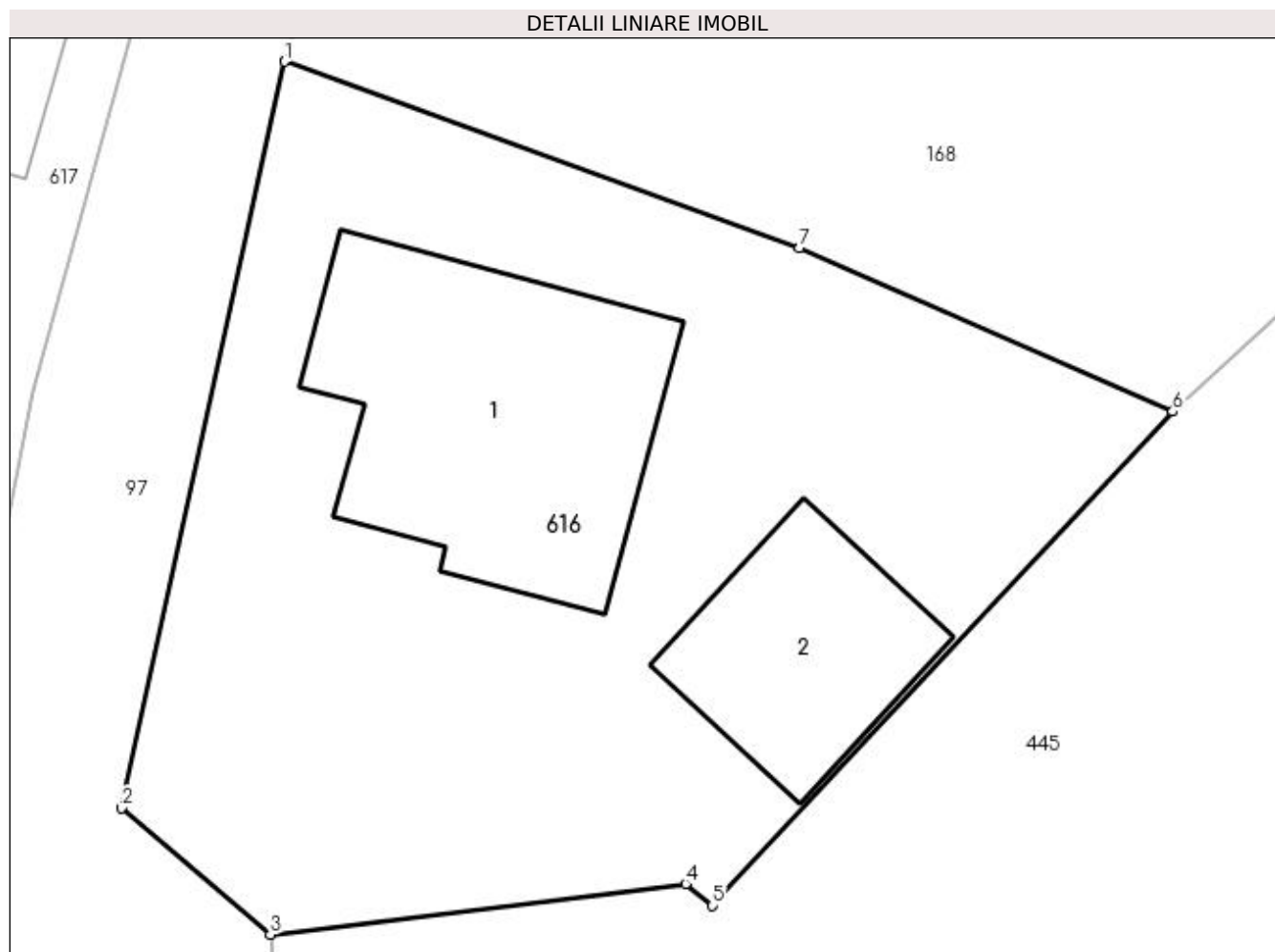
C. Partea III. SARCINI .

Inscrieri privind dezmembramintele dreptului de proprietate, drepturi reale de garanție și sarcini	Referințe
NU SUNT	

Teren

Nr cadastral	Suprafața (mp)*	Observații / Referințe
	456	

* Suprafața este determinată în planul de proiecție Stereo 70.



Date referitoare la teren

Crt	Categorie folosință	Intra vilan	Suprafața (mp)	Tarla	Parcelă	Nr. topo	Observații / Referințe
1	curți constructii	DA	456	22	717	-	

Date referitoare la construcții

Crt	Număr	Destinație construcție	Supraf. (mp)	Situație juridică	Observații / Referințe
A1.1		construcții de locuinte	77	Cu acte	Nr. niveluri:1; S. construita la sol:77 mp; S. construita desfasurata:77 mp; Locuință (P) din lemn, acoperită cu țiglă, anul edificării 1960.
A1.2		construcții de locuinte	38	Cu acte	Nr. niveluri:1; S. construita la sol:38 mp; S. construita desfasurata:38 mp; Locuință (P) din lemn, acoperită cu tablă, anul edificării 1975.

Lungime Segmente

1) Valorile lungimilor segmentelor sunt obținute din proiecție în plan.

Punct început	X / Y	Punct sfârșit	X / Y	Lungime segment (** (m)
1	551.038,108 403.557,156	2	551.033,454 403.535,869	21.79
2	551.033,454 403.535,869	3	551.037,704 403.532,267	5.571

Punct început	X / Y	Punct sfârșit	X / Y	Lungime segment (** (m)
3	551.037,704 403.532,267	4	551.049,553 403.533,705	11.936
4	551.049,553 403.533,705	5	551.050,323 403.533,086	0.988
5	551.050,323 403.533,086	6	551.063,458 403.547,173	19.261
6	551.063,458 403.547,173	7	551.052,804 403.551,84	11.631
7	551.052,804 403.551,84	1	551.038,108 403.557,156	15.628

** Lungimile segmentelor sunt determinate în planul de proiecție Stereo 70 și sunt rotunjite la 1 milimetru.

*** Distanța dintre puncte este formată din segmente cumulate ce sunt mai mici decât valoarea 1 milimetru.

**DATE DESPRE IMOBILUL NR. 617**

Oficiul de Cadastru și Publicitate Imobiliară PRAHOVA
Biroul de Cadastru și Publicitate Imobiliară Câmpina

A. Partea I. Descrierea imobilului

TEREN Intravilan

Nr. CF vechi:880

Nr. cadastral vechi:10165

Adresa: Loc. Provita De Sus, Jud. Prahova

Nr. Crt	Nr cadastral Nr. topografic	Suprafața* (mp)	Observații / Referințe
A1	20216	645	Sector cadastral:16 Teren neimprejmuit;

B. Partea II. Proprietari și acte

Inscrieri privitoare la dreptul de proprietate și alte drepturi reale		Referințe
1676 / 29/01/2008		
Act Notarial nr. 289, din 28/01/2008 emis de NP POP MIHAI;		
B0	Se infiinteaza cartea funciara cu nr. 880 a unitatii administrativ teritoriale Provita de Sus care cuprinde imobilul cu numar cadastral 10165 descris la PI/A+1 rezultat din alipirea urmatoarelor imobile: : imobilul cu numarul cadastral 10164 / cu numar cadastral hartie 45/2 in scris in cartea funciara 28 : imobilul cu numarul cadastral 10163 / cu numar cadastral hartie 45/1 in scris in cartea funciara 348	A1
Act Notarial nr. 3806, din 08/11/2007 emis de NP POP MIHAELA CRISTINA (donatie nr 2253 din 16.08.2006, emis de NP POP MIHAELA CRISTINA);		
B1	Intabulare, drept de PROPRIETATE, dobandit prin Conventie, cota actuala 0/1, cota initiala 0/1 1) BISERICA CRESTINA ADVENTISTA DE ZIUA A SAPTEA 'CONFERINTA MUNTENIA', CIF:999999999999	A1
/		
Act Normativ nr. LEGEA 7, din 13/03/1996 emis de PARLAMENTUL ROMANIEI (Adeverință 1366/20.02.2023, act administrativ, Primăria Provita de Sus);		
B2	Intabulare, drept de PROPRIETATE, dobandit prin Lege, cota actuala 1/1, cota initiala 1/1 1) BISERICA CRESTINA ADVENTISTA DE ZIUA A SAPTEA 'CONFERINTA MUNTENIA', CIF:999999999999	A1.1

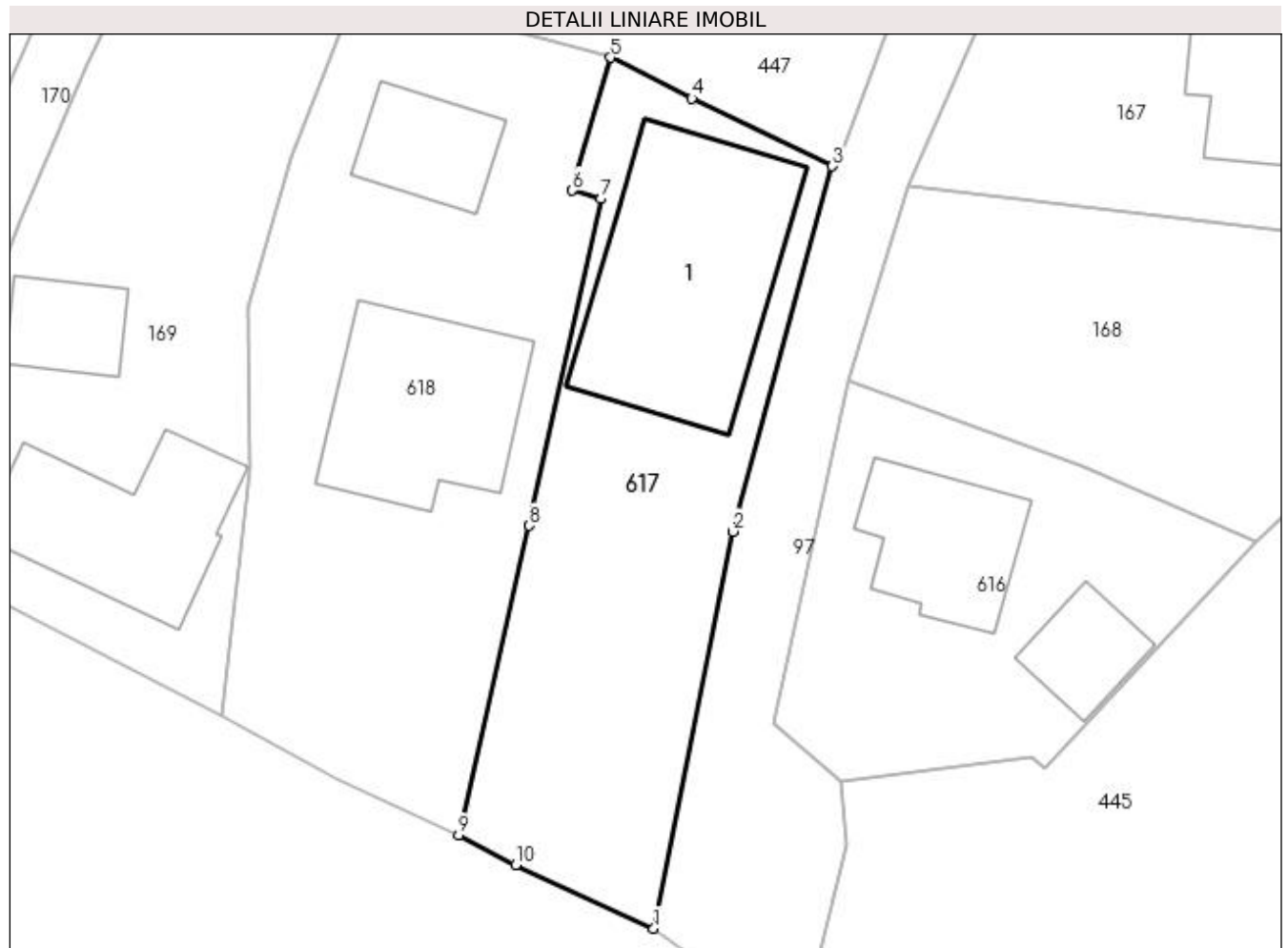
C. Partea III. SARCINI .

Inscrieri privind dezmembramintele dreptului de proprietate, drepturi reale de garanție și sarcini	Referințe
NU SUNT	

Teren

Nr cadastral	Suprafața (mp)*	Observații / Referințe
20216	645	

* Suprafața este determinată în planul de proiecție Stereo 70.



Date referitoare la teren

Crt	Categorie folosință	Intra vilan	Suprafața (mp)	Tarla	Parcelă	Nr. topo	Observații / Referințe
1	curți constructii	DA	645	21	716	-	

Date referitoare la construcții

Crt	Număr	Destinație construcție	Supraf. (mp)	Situație juridică	Observații / Referințe
A1.1		construcții de locuințe	183	Fara acte	Nr. niveluri:1; S. construita la sol:183 mp;

Lungime Segmente

1) Valorile lungimilor segmentelor sunt obținute din proiecție în plan.

Punct început	X / Y	Punct sfârșit	X / Y	Lungime segment (** (m)
1	551.026,029 403.523,081	2	551.030,957 403.547,758	25.164
2	551.030,957 403.547,758	3	551.037,125 403.570,476	23.54
3	551.037,125 403.570,476	4	551.028,397 403.574,707	9.699
4	551.028,397 403.574,707	5	551.023,318 403.577,231	5.672

Punct început	X / Y	Punct sfârşit	X / Y	Lungime segment (** (m)
5	551.023,318 403.577,231	6	551.020,954 403.568,968	8.595
6	551.020,954 403.568,968	7	551.022,73 403.568,448	1.851
7	551.022,73 403.568,448	8	551.018,274 403.548,122	20.809
8	551.018,274 403.548,122	9	551.013,891 403.528,88	19.735
9	551.013,891 403.528,88	10	551.017,426 403.527,036	3.987
10	551.017,426 403.527,036	1	551.026,029 403.523,081	9.469

** Lungimile segmentelor sunt determinate în planul de proiecție Stereo 70 și sunt rotunjite la 1 milimetru.

*** Distanța dintre puncte este formată din segmente cumulate ce sunt mai mici decât valoarea 1 milimetru.

**DATE DESPRE IMOBILUL NR. 618**

Oficiul de Cadastru și Publicitate Imobiliară PRAHOVA
Biroul de Cadastru și Publicitate Imobiliară Câmpina

A. Partea I. Descrierea imobilului

TEREN Intravilan

Nr. CF vechi:1406

Nr. cadastral vechi:10520

Adresa: Loc. Provita De Sus, Nr. 19, Jud. Prahova

Nr. Crt	Nr cadastral Nr. topografic	Suprafața* (mp)	Observații / Referințe
A1	20612	Din acte: 600 Masurata: 848	Sector cadastral:16 Teren imprejmuit;

Construcții

Crt	Nr cadastral Nr. topografic	Adresa	Observații / Referințe
A1.1	20612-C1	Loc. Provita De Sus, Nr. 19, Jud. Prahova	Nr. niveluri:1; S. construita la sol:125 mp; LOCUINTA
A1.2	20612-C2	Loc. Provita De Sus, Nr. 19, Jud. Prahova	Nr. niveluri:1; S. construita la sol:50 mp; ANEXA

B. Partea II. Proprietari și acte

Inscrieri privitoare la dreptul de proprietate și alte drepturi reale		Referințe
2396 / 17/02/2011		
Act Notarial nr. 2406, din 10/07/1973 emis de NOT DE STAT LOCAL CAMPINA (certificat mostenitor nr. 1219/988/18.10.1988 emis de NOT DE STAT LOCAL CAMPINA; autorizatie construire nr.6/04.07.1984 emis de CONS POP PROVITA DE SUS.);		
B1	Intabulare, drept de PROPRIETATE mostenire ,cumparare si construire in indiviziune, dobandit prin Succesiune, cota actuala 3/8, cota initiala 1/1 1) SENDROIU IULIAN	A1, A1.1, A1.2
5992 / 03/05/2012		
Act Notarial nr. 121, din 24/04/2012 emis de SAVULESCU VASILE;		
B2	Intabulare, drept de PROPRIETATE, dobandit prin Succesiune, cota actuala 5/8, cota initiala 5/8 1) SENDROIU IULIAN	A1, A1.1, A1.2

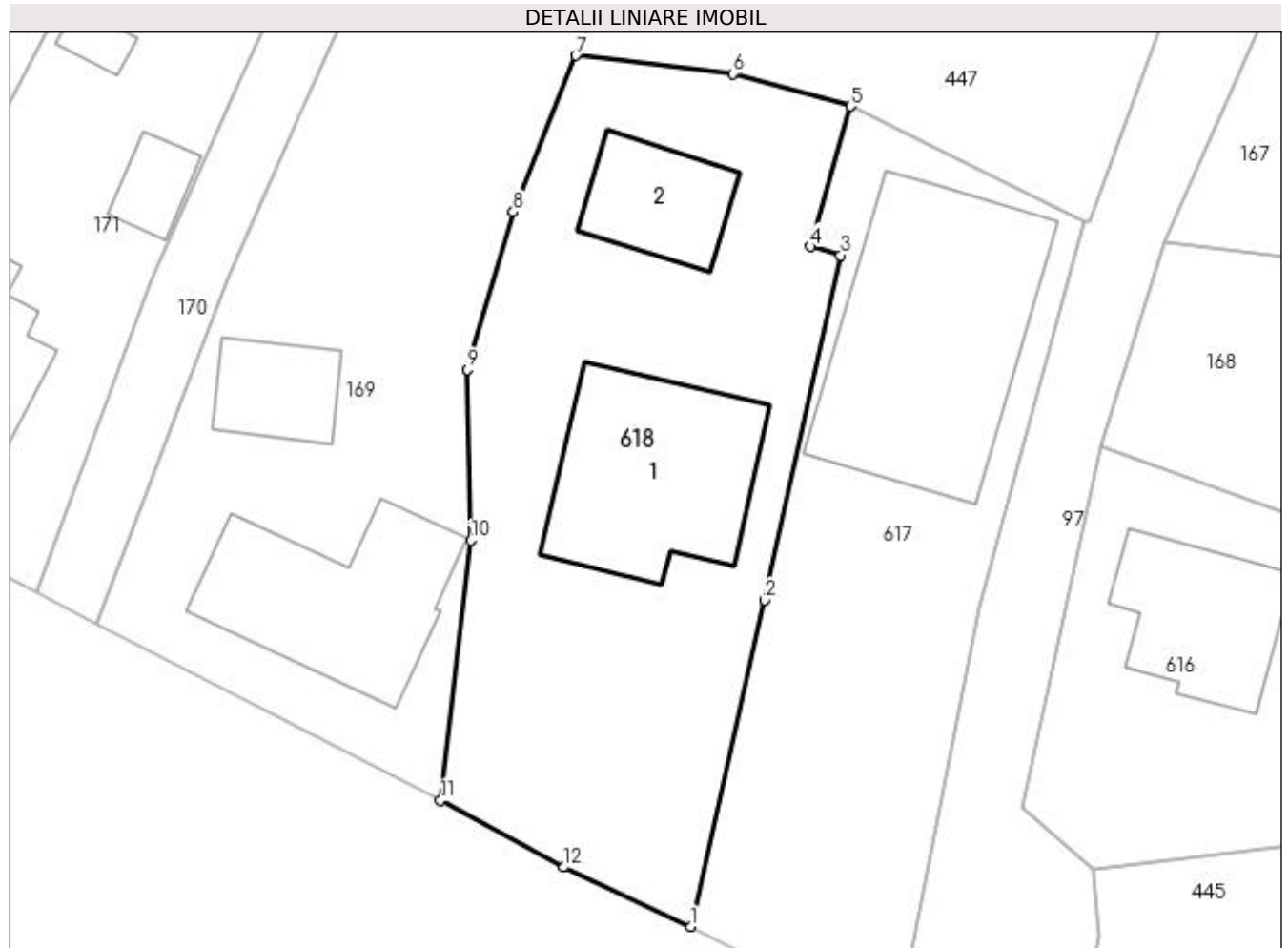
C. Partea III. SARCINI .

Inscrieri privind dezmembramintele dreptului de proprietate, drepturi reale de garanție și sarcini	Referințe
NU SUNT	

Teren

Nr cadastral	Suprafața (mp)*	Observații / Referințe
20612	Din acte: 600 Masurata: 848	

* Suprafața este determinată în planul de proiecție Stereo 70.



Date referitoare la teren

Crt	Categorie folosință	Intravilan	Suprafața (mp)	Tarla	Parcelă	Nr. topo	Observații / Referințe
1	curți constructii	DA	848	21	714, 715	-	

Date referitoare la construcții

Crt	Număr	Destinație construcție	Supraf. (mp)	Situație juridică	Observații / Referințe
A1.1	20612-C1	construcții de locuințe	Din acte: 0 Masurata: 125	Cu acte	Nr. niveluri:1; S. construita la sol:125 mp; LOCUINTA
A1.2	20612-C2	construcții anexa	Din acte: 0 Masurata: 50	Cu acte	Nr. niveluri:1; S. construita la sol:50 mp; ANEXA

Lungime Segmente

1) Valorile lungimilor segmentelor sunt obținute din proiecție în plan.

Punct început	X / Y	Punct sfârșit	X / Y	Lungime segment (** (m)
1	551.013,891 403.528,88	2	551.018,274 403.548,122	19.735
2	551.018,274 403.548,122	3	551.022,73 403.568,448	20.809

Punct început	X / Y	Punct sfârşit	X / Y	Lungime segment (** (m)
3	551.022,73 403.568,448	4	551.020,954 403.568,968	1.851
4	551.020,954 403.568,968	5	551.023,318 403.577,231	8.595
5	551.023,318 403.577,231	6	551.016,37 403.579,151	7.208
6	551.016,37 403.579,151	7	551.007,113 403.580,219	9.318
7	551.007,113 403.580,219	8	551.003,42 403.571,006	9.926
8	551.003,42 403.571,006	9	551.000,737 403.561,71	9.675
9	551.000,737 403.561,71	10	551.000,924 403.551,651	10.061
10	551.000,924 403.551,651	11	550.999,129 403.536,311	15.445
11	550.999,129 403.536,311	12	551.006,411 403.532,38	8.275
12	551.006,411 403.532,38	1	551.013,891 403.528,88	8.258

** Lungimile segmentelor sunt determinate în planul de proiecție Stereo 70 și sunt rotunjite la 1 milimetru.

*** Distanța dintre puncte este formată din segmente cumulate ce sunt mai mici decât valoarea 1 milimetru.

**DATE DESPRE IMOBILUL NR. 619**

Oficiul de Cadastru și Publicitate Imobiliară PRAHOVA
Biroul de Cadastru și Publicitate Imobiliară Câmpina

A. Partea I. Descrierea imobilului

TEREN Intravilan

Adresa: Loc. Provita De Sus, Jud. Prahova

Nr. Crt	Nr cadastral Nr. topografic	Suprafața* (mp)	Observații / Referințe
A1		221	Sector cadastral:16 Teren imprejmuit;

B. Partea II. Proprietari și acte

Inscrieri privitoare la dreptul de proprietate și alte drepturi reale		Referințe
/		
Act Normativ nr. Legea 7, din 13/03/1996 emis de PARLAMENTUL ROMÂNIEI;		
B1	Inscrierea provizorie, drept de PROPRIETATE, dobandit prin Lege, cota actuala 1/1, cota initiala 1/1 1) COMUNA PROVIȚA DE SUS, CIF:2845362, PROPRIETAR NEIDENTIFICAT	A1, A1.1

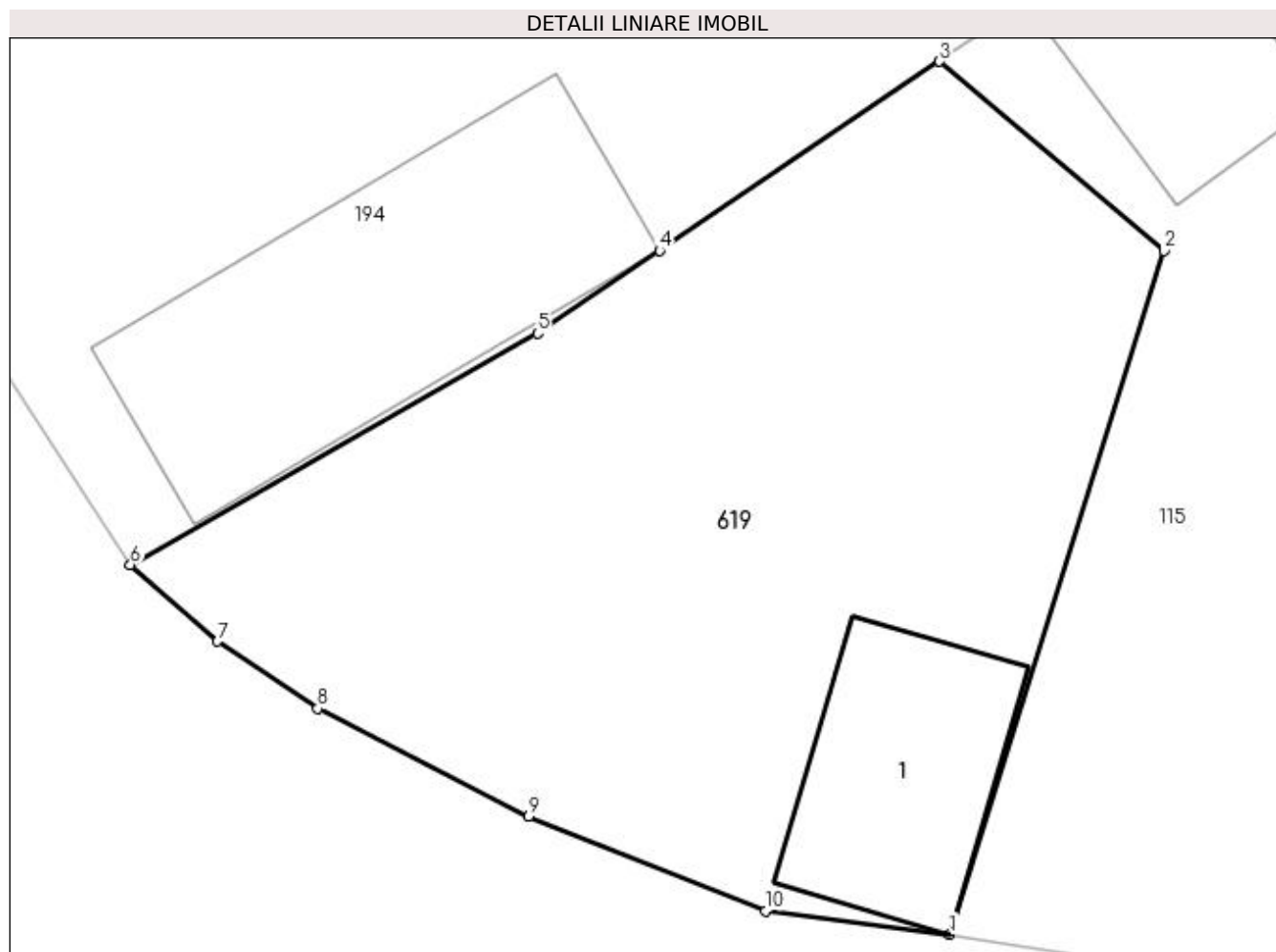
C. Partea III. SARCINI .

Inscrieri privind dezmembramintele dreptului de proprietate, drepturi reale de garanție și sarcini	Referințe
NU SUNT	

Teren

Nr cadastral	Suprafața (mp)*	Observații / Referințe
	221	

* Suprafața este determinată în planul de proiecție Stereo 70.



Date referitoare la teren

Crt	Categorie folosință	Intra vilan	Suprafața (mp)	Tarla	Parcelă	Nr. topo	Observații / Referințe
1	curți constructii	DA	221	19	586	-	

Date referitoare la construcții

Crt	Număr	Destinație construcție	Supraf. (mp)	Situație juridică	Observații / Referințe
A1.1		constructii anexa	23	Fara acte	Nr. niveluri:1; S. construita la sol:23 mp;

Lungime Segmente

1) Valorile lungimilor segmentelor sunt obținute din proiecție în plan.

Punct început	X / Y	Punct sfârșit	X / Y	Lungime segment (** (m)
1	550.480,445 404.033,572	2	550.485,012 404.048,155	15.281
2	550.485,012 404.048,155	3	550.480,227 404.052,193	6.261
3	550.480,227 404.052,193	4	550.474,255 404.048,156	7.208
4	550.474,255 404.048,156	5	550.471,646 404.046,393	3.149

Punct început	X / Y	Punct sfârșit	X / Y	Lungime segment (** (m)
5	550.471,646 404.046,393	6	550.462,958 404.041,458	9.992
6	550.462,958 404.041,458	7	550.464,815 404.039,823	2.474
7	550.464,815 404.039,823	8	550.466,955 404.038,388	2.577
8	550.466,955 404.038,388	9	550.471,457 404.036,088	5.055
9	550.471,457 404.036,088	10	550.476,513 404.034,069	5.444
10	550.476,513 404.034,069	1	550.480,445 404.033,572	3.963

** Lungimile segmentelor sunt determinate în planul de proiecție Stereo 70 și sunt rotunjite la 1 milimetru.

*** Distanța dintre puncte este formată din segmente cumulate ce sunt mai mici decât valoarea 1 milimetru.

**DATE DESPRE IMOBILUL NR. 620**

Oficiul de Cadastru și Publicitate Imobiliară PRAHOVA
Biroul de Cadastru și Publicitate Imobiliară Câmpina

A. Partea I. Descrierea imobilului

TEREN Intravilan

Adresa: Loc. Provita De Sus, Jud. Prahova

Nr. Crt	Nr cadastral Nr. topografic	Suprafața* (mp)	Observații / Referințe
A1	21165	Din acte: 2.500 Masurata: 2.207	Sector cadastral:12 Teren neimprejmuit;

B. Partea II. Proprietari și acte

Inscrieri privitoare la dreptul de proprietate și alte drepturi reale		Referințe
13295 / 10/06/2016		
Act Notarial nr. 144, din 23/10/2013 emis de BIN MUSAT ROXANA ANDREEA (act notarial nr. 145/23-10-2013 emis de BIN MUSAT ROXANA ANDREEA; act notarial nr. 146/23-10-2013 emis de BIN MUSAT ROXANA ANDREEA; act administrativ nr. 251/01-02-2016 emis de PRIMARIA COMUNEI PROVITA DE SUS; act administrativ nr. 252/01-02-2016 emis de PRIMARIA COMUNEI PROVITA DE SUS; act administrativ nr. 1324/23-05-2016 emis de PRIMARIA COMUNEI PROVITA DE SUS;);		
B1	Intabulare, drept de PROPRIETATE, dobandit prin Succesiune, cota actuala 2/16, cota initiala 2/16 1) NITA GEORGETA	A1
B2	Intabulare, drept de PROPRIETATE, dobandit prin Succesiune, cota actuala 7/16, cota initiala 7/16 1) NIȚĂ LIVIU ADRIAN	A1
B3	Intabulare, drept de PROPRIETATE, dobandit prin Succesiune, cota actuala 7/16, cota initiala 7/16 1) NIȚĂ CRISTINA-GABRIELA	A1

C. Partea III. SARCINI .

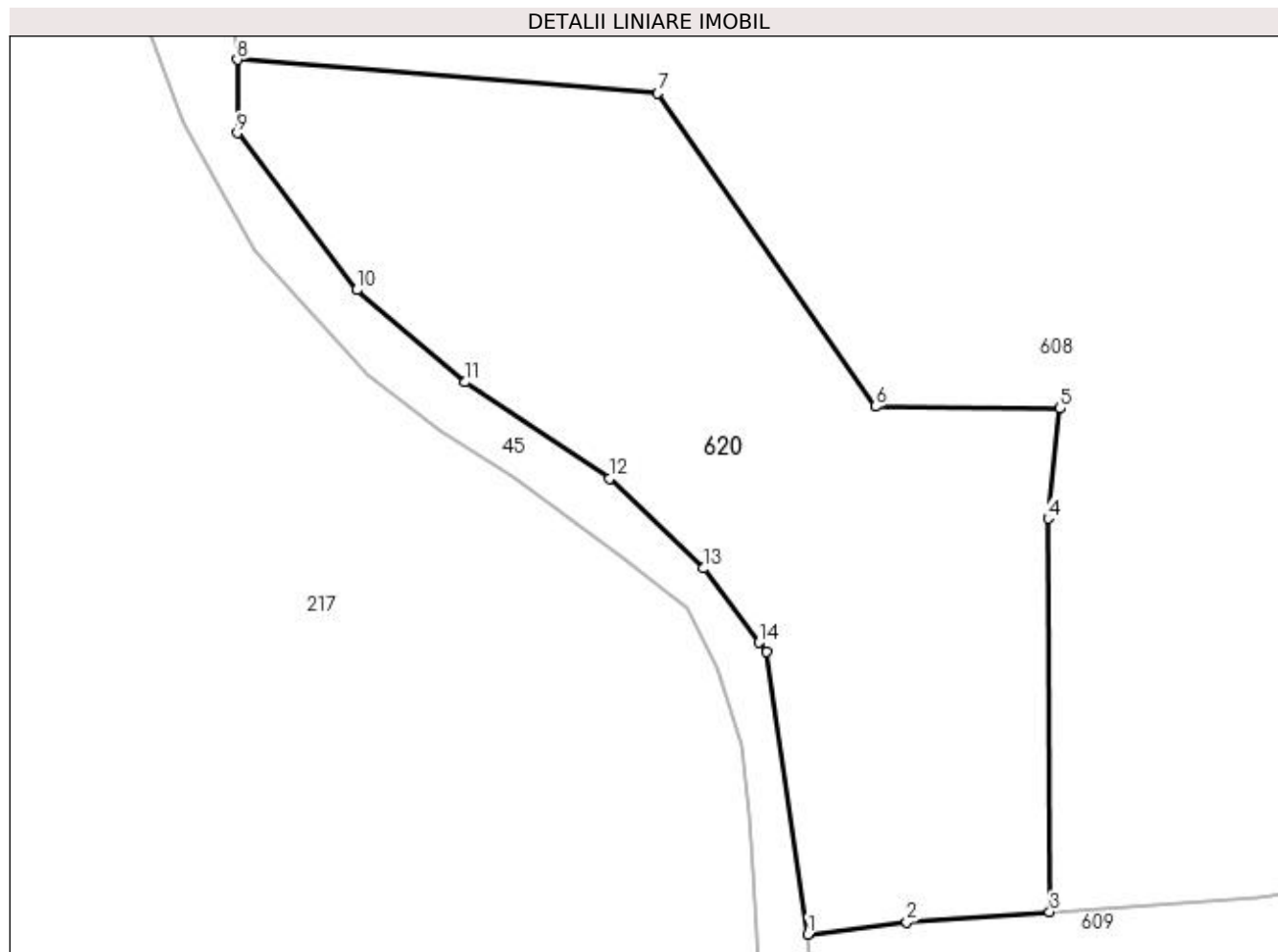
Inscrieri privind dezmembramintele dreptului de proprietate, drepturi reale de garanție și sarcini	Referințe
NU SUNT	

Anexa Nr. 1 La Partea I

Teren

Nr cadastral	Suprafața (mp)*	Observații / Referințe
21165	Din acte: 2.500 Masurata: 2.207	

* Suprafața este determinată în planul de proiecție Stereo 70.



Date referitoare la teren

Crt	Categorie folosință	Intra vilan	Suprafața (mp)	Tarla	Parcelă	Nr. topo	Observații / Referințe
1	faneata	DA	2.207	6	798	-	

Lungime Segmente

1) Valorile lungimilor segmentelor sunt obținute din proiecție în plan.

Punct început	X / Y	Punct sfârșit	X / Y	Lungime segment (** (m)
1	550.297,416 404.940,083	2	550.305,78 404.941,11	8.427
2	550.305,78 404.941,11	3	550.317,848 404.941,966	12.098
3	550.317,848 404.941,966	4	550.317,7 404.975,169	33.203
4	550.317,7 404.975,169	5	550.318,722 404.984,455	9.342
5	550.318,722 404.984,455	6	550.303,13 404.984,617	15.593

Punct început	X / Y	Punct sfârșit	X / Y	Lungime segment (** (m)
6	550.303,13 404.984,617	7	550.284,744 405.011,067	32.213
7	550.284,744 405.011,067	8	550.249,272 405.013,9	35.585
8	550.249,272 405.013,9	9	550.249,248 405.007,708	6.192
9	550.249,248 405.007,708	10	550.259,36 404.994,468	16.66
10	550.259,36 404.994,468	11	550.268,515 404.986,681	12.019
11	550.268,515 404.986,681	12	550.280,662 404.978,528	14.629
12	550.280,662 404.978,528	13	550.288,594 404.970,966	10.959
13	550.288,594 404.970,966	14	550.293,312 404.964,705	7.84
14	550.293,312 404.964,705	15	550.293,912 404.963,909	0.997
15	550.293,912 404.963,909	1	550.297,416 404.940,083	24.082

** Lungimile segmentelor sunt determinate în planul de proiecție Stereo 70 și sunt rotunjite la 1 milimetru.

*** Distanța dintre puncte este formată din segmente cumulate ce sunt mai mici decât valoarea 1 milimetru.

**DATE DESPRE IMOBILUL NR. 621**

Oficiul de Cadastru și Publicitate Imobiliară PRAHOVA
Biroul de Cadastru și Publicitate Imobiliară Câmpina

A. Partea I. Descrierea imobilului

TEREN Intravilan

Adresa: Loc. Provita De Sus, Nr. 266, Jud. Prahova

Nr. Crt	Nr cadastral Nr. topografic	Suprafața* (mp)	Observații / Referințe
A1		1.352	Sector cadastral:12 Teren imprejmuit;

Construcții

Crt	Nr cadastral Nr. topografic	Adresa	Observații / Referințe
A1.1		Loc. Provita De Sus, Nr. 266, Jud. Prahova	Nr. niveluri:1; S. construita la sol:67 mp; S. construita desfasurata:67 mp; Locuință; Nr. niveluri=1; Lemn; S. construită la sol=67 mp; S desfășurată =67 mp; S. construită desfășurată=67 mp; Anul 1970.
A1.2		Loc. Provita De Sus, Nr. 266, Jud. Prahova	Nr. niveluri:1; S. construita la sol:33 mp; S. construita desfasurata:33 mp; Anexă; Nr. niveluri=1; Lemn; S. construită la sol=33 mp; S desfășurată =33 mp; S. construită desfășurată=33 mp; Anul 1970.
A1.3		Loc. Provita De Sus, Nr. 266, Jud. Prahova	Nr. niveluri:1; S. construita la sol:11 mp; S. construita desfasurata:11 mp; Anexă; Nr. niveluri=1; Paiantă; S. construită la sol=11 mp; S desfășurată =11 mp; S. construită desfășurată=11 mp; Anul 1970.

B. Partea II. Proprietari și acte

Inscrieri privitoare la dreptul de proprietate și alte drepturi reale	Referințe
/	
Act Notarial nr. CM 10/2006, din 09/01/2006 emis de BN IVAN MIHAELA - SAVULESCU VASILE;	
B1	Intabulare, drept de PROPRIETATE, dobandit prin Succesiune, cota actuala 1/4, cota initiala 1/1 1) MOISE ADELA
Fisa De Interviu nr. Neidentificat, din 01/01/2000 emis de Neidentificat;	
B2	Intabulare, drept de PROPRIETATE, dobandit prin Succesiune, cota actuala 3/4, cota initiala 1/1 1) NEIDENTIFICAT NEIDENTIFICAT
Act Notarial nr. CM 10/2006, din 09/01/2006 emis de BN IVAN MIHAELA - SAVULESCU VASILE;	
B3	Intabulare, drept de PROPRIETATE, dobandit prin Succesiune, cota actuala 1/1, cota initiala 1/1 1) MOISE ADELA

C. Partea III. SARCINI .

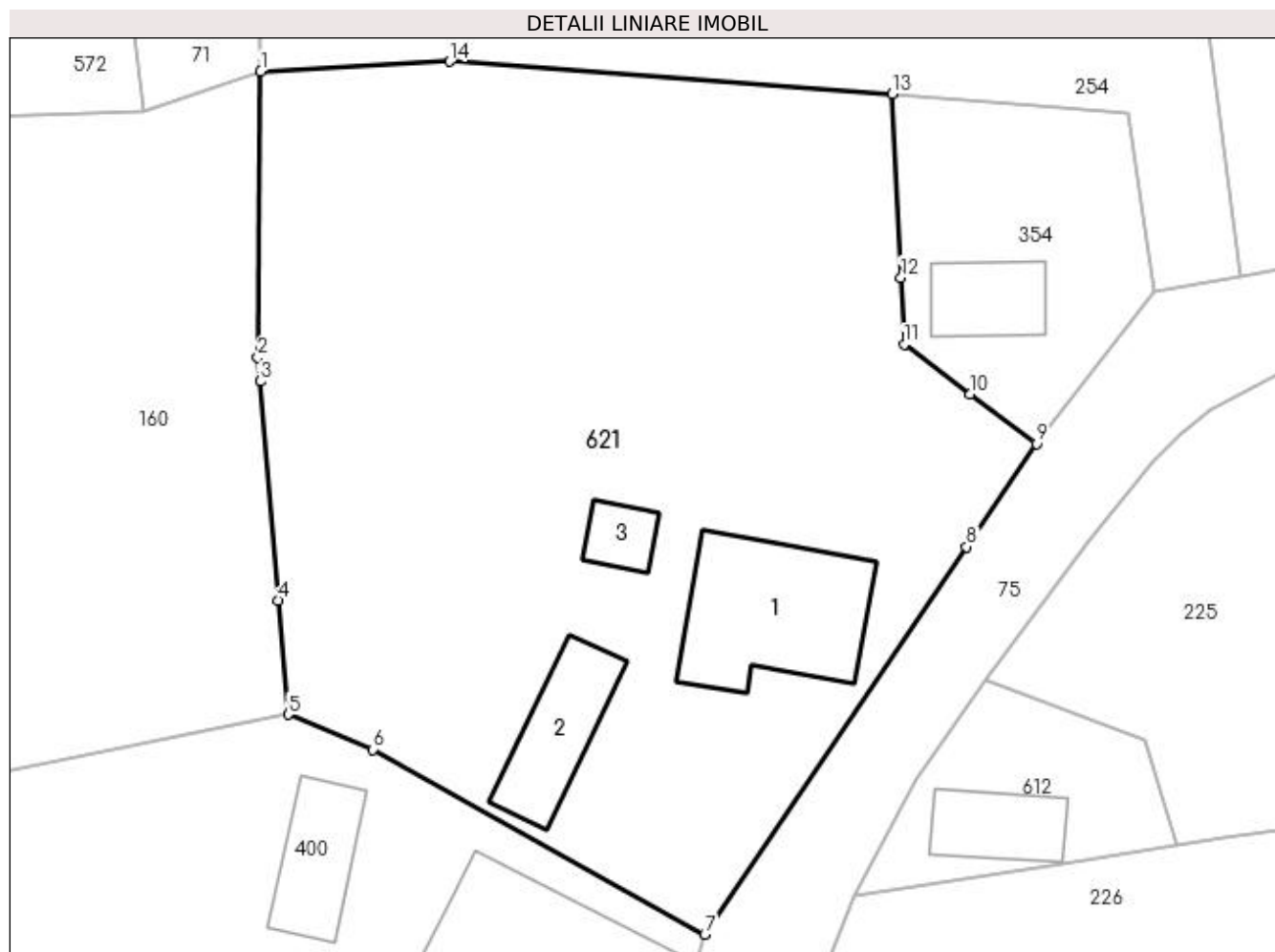
Inscrieri privind dezmembramintele dreptului de proprietate, drepturi reale de garanție și sarcini	Referințe
NU SUNT	

Anexa Nr. 1 La Partea I

Teren

Nr cadastral	Suprafața (mp)*	Observații / Referințe
	1.352	

* Suprafața este determinată în planul de proiecție Stereo 70.



Date referitoare la teren

Crt	Categorie folosință	Intra vilan	Suprafața (mp)	Tarla	Parcelă	Nr. topo	Observații / Referințe
1	curți constructii	DA	663	1	24	-	
2	arabil	DA	165	1	25	-	
3	arabil	DA	70	1	26	-	
4	faneata	DA	454	1	27	-	

Date referitoare la construcții

Crt	Număr	Destinație construcție	Supraf. (mp)	Situație juridică	Observații / Referințe
A1.1		construcții de locuințe	67	Cu acte	Nr. niveluri:1; S. construită la sol:67 mp; S. construită desfășurată:67 mp; Locuință; Nr. niveluri=1; Lemn; S. construită la sol=67 mp; S desfășurată =67 mp; S. construită desfășurată=67 mp; Anul 1970.
A1.2		construcții anexa	33	Cu acte	Nr. niveluri:1; S. construită la sol:33 mp; S. construită desfășurată:33 mp; Anexă; Nr. niveluri=1; Lemn; S. construită la sol=33 mp; S desfășurată =33 mp; S. construită desfășurată=33 mp; Anul 1970.
A1.3		construcții anexa	11	Cu acte	Nr. niveluri:1; S. construită la sol:11 mp; S. construită desfășurată:11 mp; Anexă; Nr. niveluri=1; Paintă; S. construită la sol=11 mp; S desfășurată =11 mp; S. construită desfășurată=11 mp; Anul 1970.

Lungime Segmente

1) Valorile lungimilor segmentelor sunt obținute din proiecție în plan.

Punct început	X / Y	Punct sfârșit	X / Y	Lungime segment (** (m)
1	549.733,377 405.484,397	2	549.733,233 405.469,295	15.103
2	549.733,233 405.469,295	3	549.733,34 405.468,031	1.269
3	549.733,34 405.468,031	4	549.734,326 405.456,439	11.634
4	549.734,326 405.456,439	5	549.734,838 405.450,411	6.05
5	549.734,838 405.450,411	6	549.739,3 405.448,569	4.827
6	549.739,3 405.448,569	7	549.756,861 405.438,799	20.096
7	549.756,861 405.438,799	8	549.770,703 405.459,282	24.722
8	549.770,703 405.459,282	9	549.774,39 405.464,738	6.585
9	549.774,39 405.464,738	10	549.770,902 405.467,352	4.359
10	549.770,902 405.467,352	11	549.767,414 405.469,967	4.359
11	549.767,414 405.469,967	12	549.767,237 405.473,516	3.553
12	549.767,237 405.473,516	13	549.766,753 405.483,23	9.726
13	549.766,753 405.483,23	14	549.743,374 405.484,929	23.441
14	549.743,374 405.484,929	1	549.733,377 405.484,397	10.011

** Lungimile segmentelor sunt determinate în planul de proiecție Stereo 70 și sunt rotunjite la 1 milimetru.

*** Distanța dintre puncte este formată din segmente cumulate ce sunt mai mici decât valoarea 1 milimetru.

**DATE DESPRE IMOBILUL NR. 622**

Oficiul de Cadastru și Publicitate Imobiliară PRAHOVA
Biroul de Cadastru și Publicitate Imobiliară Câmpina

A. Partea I. Descrierea imobilului

TEREN Intravilan

Adresa: Loc. Provita De Sus, Jud. Prahova

Nr. Crt	Nr cadastral Nr. topografic	Suprafața* (mp)	Observații / Referințe
A1		765	Sector cadastral:12 Teren imprejmuit;

Construcții

Crt	Nr cadastral Nr. topografic	Adresa	Observații / Referințe
A1.1		Loc. Provita De Sus, Jud. Prahova	Nr. niveluri:1; S. construita la sol:90 mp;

B. Partea II. Proprietari și acte

Inscrieri privitoare la dreptul de proprietate și alte drepturi reale	Referințe
/	
Act Normativ nr. Legea 7, din 13/03/1996 emis de PARLAMENTUL ROMÂNIEI;	
B1	Inscrierea provizorie, drept de PROPRIETATE, dobandit prin Lege, cota actuala 1/1, cota initiala 1/1
1) COMUNA PROVIȚA DE SUS, CIF:2845362, PROPRIETAR NEIDENTIFICAT	

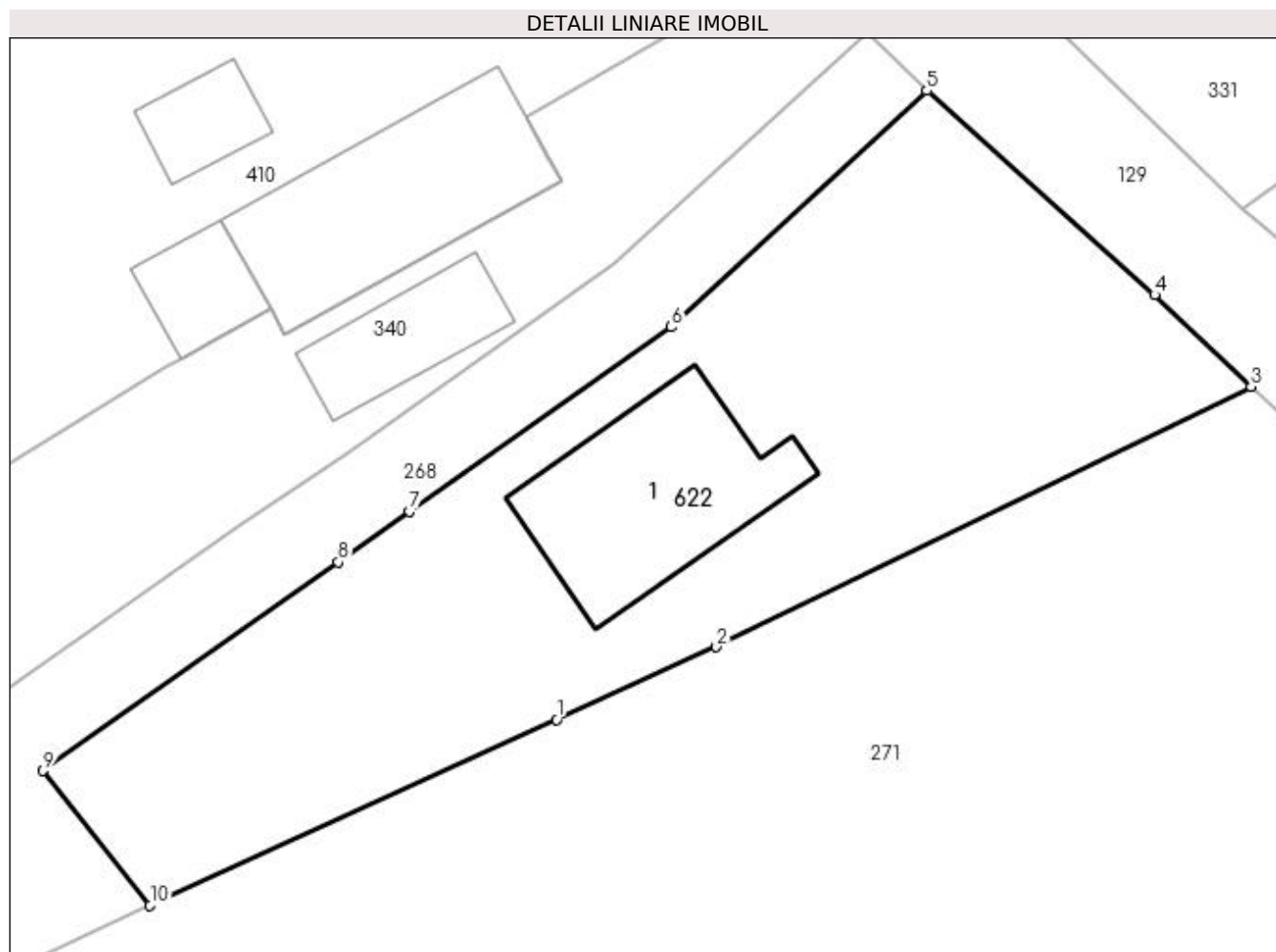
C. Partea III. SARCINI .

Inscrieri privind dezmembramintele dreptului de proprietate, drepturi reale de garanție și sarcini	Referințe
NU SUNT	

Anexa Nr. 1 La Partea I**Teren**

Nr cadastral	Suprafața (mp)*	Observații / Referințe
	765	

* Suprafața este determinată în planul de proiecție Stereo 70.

**Date referitoare la teren**

Crt	Categorie folosință	Intravilan	Suprafața (mp)	Tarla	Parcelă	Nr. topo	Observații / Referințe
1	curți construcții	DA	546	9	355	-	
2	arabil	DA	219	9	356	-	

Date referitoare la construcții

Crt	Număr	Destinație construcție	Supraf. (mp)	Situație juridică	Observații / Referințe
A1.1		construcții de locuințe	90	Cu acte	Nr. niveluri:1; S. construita la sol:90 mp;

Lungime Segmente

1) Valorile lungimilor segmentelor sunt obținute din proiecție în plan.

Punct început	X / Y	Punct sfârșit	X / Y	Lungime segment (** (m)
1	550.122,214 404.497,373	2	550.129,898 404.500,876	8.445
2	550.129,898 404.500,876	3	550.155,624 404.513,381	28.604
3	550.155,624 404.513,381	4	550.150,984 404.517,81	6.414

Punct început	X / Y	Punct sfârșit	X / Y	Lungime segment (** (m)
4	550.150,984 404.517,81	5	550.140,013 404.527,622	14.719
5	550.140,013 404.527,622	6	550.127,732 404.516,257	16.733
6	550.127,732 404.516,257	7	550.115,138 404.507,375	15.411
7	550.115,138 404.507,375	8	550.111,7 404.504,95	4.207
8	550.111,7 404.504,95	9	550.097,495 404.494,919	17.39
9	550.097,495 404.494,919	10	550.102,646 404.488,452	8.268
10	550.102,646 404.488,452	1	550.122,214 404.497,373	21.506

** Lungimile segmentelor sunt determinate în planul de proiecție Stereo 70 și sunt rotunjite la 1 milimetru.

*** Distanța dintre puncte este formată din segmente cumulate ce sunt mai mici decât valoarea 1 milimetru.

**DATE DESPRE IMOBILUL NR. 623**

Oficiul de Cadastru și Publicitate Imobiliară PRAHOVA
Biroul de Cadastru și Publicitate Imobiliară Câmpina

A. Partea I. Descrierea imobilului

TEREN Intravilan

Adresa: Loc. Provita De Sus, Jud. Prahova

Nr. Crt	Nr cadastral Nr. topografic	Suprafața* (mp)	Observații / Referințe
A1		1.208	Sector cadastral:13 Teren imprejmuit;

B. Partea II. Proprietari și acte

Inscrieri privitoare la dreptul de proprietate și alte drepturi reale		Referințe
/		
Act Normativ nr. Legea 7, din 13/03/1996 emis de PARLAMENTUL ROMÂNIEI;		
B1	Inscrierea provizorie, drept de PROPRIETATE, dobandit prin Lege, cota actuala 1/1, cota initiala 1/1	A1
1) COMUNA PROVIȚA DE SUS, CIF:2845362, PROPRIETAR NEIDENTIFICAT		

C. Partea III. SARCINI .

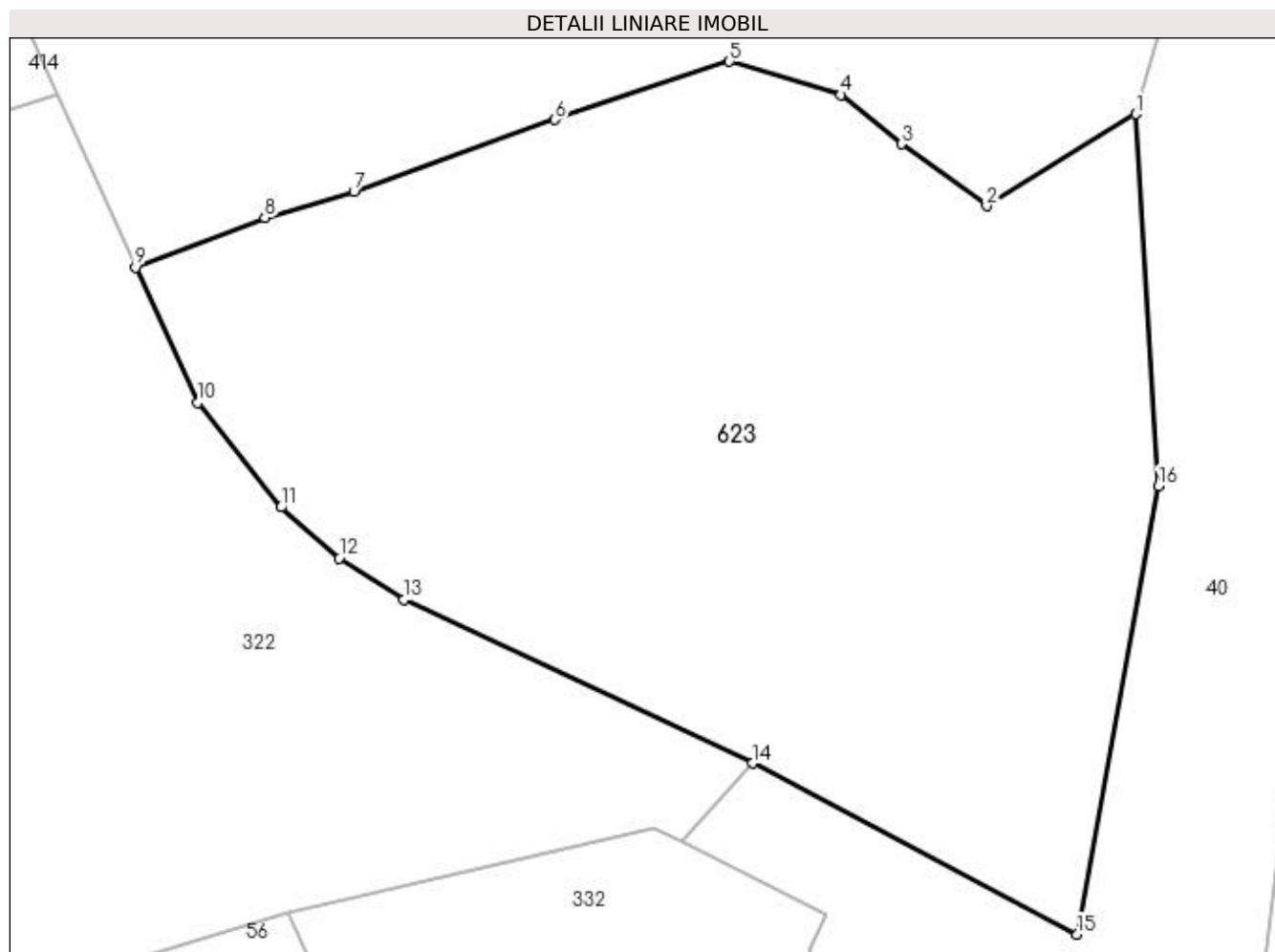
Inscrieri privind dezmembramintele dreptului de proprietate, drepturi reale de garanție și sarcini	Referințe
NU SUNT	

Anexa Nr. 1 La Partea I

Teren

Nr cadastral	Suprafața (mp)*	Observații / Referințe
	1.208	

* Suprafața este determinată în planul de proiecție Stereo 70.



Date referitoare la teren

Crt	Categorie folosință	Intravilan	Suprafața (mp)	Tarla	Parcelă	Nr. topo	Observații / Referințe
1	faneata	DA	1.208	14	441	-	

Lungime Segmente

1) Valorile lungimilor segmentelor sunt obținute din proiecție în plan.

Punct început	X / Y	Punct sfârșit	X / Y	Lungime segment (** (m)
1	550.295,779 404.294,981	2	550.288,729 404.290,628	8.286
2	550.288,729 404.290,628	3	550.284,682 404.293,551	4.992
3	550.284,682 404.293,551	4	550.281,825 404.295,883	3.688
4	550.281,825 404.295,883	5	550.276,547 404.297,462	5.509
5	550.276,547 404.297,462	6	550.268,29 404.294,707	8.704

Punct început	X / Y	Punct sfârșit	X / Y	Lungime segment (** (m)
6	550.268,29 404.294,707	7	550.258,784 404.291,327	10.089
7	550.258,784 404.291,327	8	550.254,572 404.290,077	4.394
8	550.254,572 404.290,077	9	550.248,445 404.287,721	6.564
9	550.248,445 404.287,721	10	550.251,399 404.281,328	7.042
10	550.251,399 404.281,328	11	550.255,329 404.276,38	6.319
11	550.255,329 404.276,38	12	550.258,079 404.273,97	3.657
12	550.258,079 404.273,97	13	550.261,139 404.272,0	3.639
13	550.261,139 404.272,0	14	550.277,659 404.264,276	18.237
14	550.277,659 404.264,276	15	550.292,998 404.256,181	17.344
15	550.292,998 404.256,181	16	550.296,864 404.277,387	21.556
16	550.296,864 404.277,387	1	550.295,779 404.294,981	17.627

** Lungimile segmentelor sunt determinate în planul de proiecție Stereo 70 și sunt rotunjite la 1 milimetru.

*** Distanța dintre puncte este formată din segmente cumulate ce sunt mai mici decât valoarea 1 milimetru.

**DATE DESPRE IMOBILUL NR. 624**

Oficiul de Cadastru și Publicitate Imobiliară PRAHOVA
Biroul de Cadastru și Publicitate Imobiliară Câmpina

A. Partea I. Descrierea imobilului

TEREN Intravilan

Adresa: Loc. Provita De Sus, Nr. 17, Jud. Prahova

Nr. Crt	Nr cadastral Nr. topografic	Suprafața* (mp)	Observații / Referințe
A1		521	Sector cadastral:16 Teren imprejmuit;

Construcții

Crt	Nr cadastral Nr. topografic	Adresa	Observații / Referințe
A1.1		Loc. Provita De Sus, Nr. 17, Jud. Prahova	Nr. niveluri:2; S. construita la sol:57 mp; Locuință (P+M) din lemn, acoperită cu tablă, anul edificării 1996.

B. Partea II. Proprietari și acte

Inscrieri privitoare la dreptul de proprietate și alte drepturi reale		Referințe
/		
Act Notarial nr. CVC 328, din 27/01/1998 emis de BNP POP MIHAI;		
B1	Intabulare, drept de PROPRIETATE, dobandit prin Conventie, cota actuala 1/1, cota initiala 1/1 1) ANTEA GICU 2) ANTEA MARINETA-BENONA	A1
Act Normativ nr. LEGEA 7, din 13/03/1996 emis de PARLAMENTUL ROMÂNIEI (Adeverință 1366/20.02.2023, act administrativ, Primăria Provita de Sus);		
B2	Intabulare, drept de PROPRIETATE, dobandit prin Lege, cota actuala 1/1, cota initiala 1/1 1) ANTEA GICU 2) ANTEA MARINETA-BENONA	A1.1

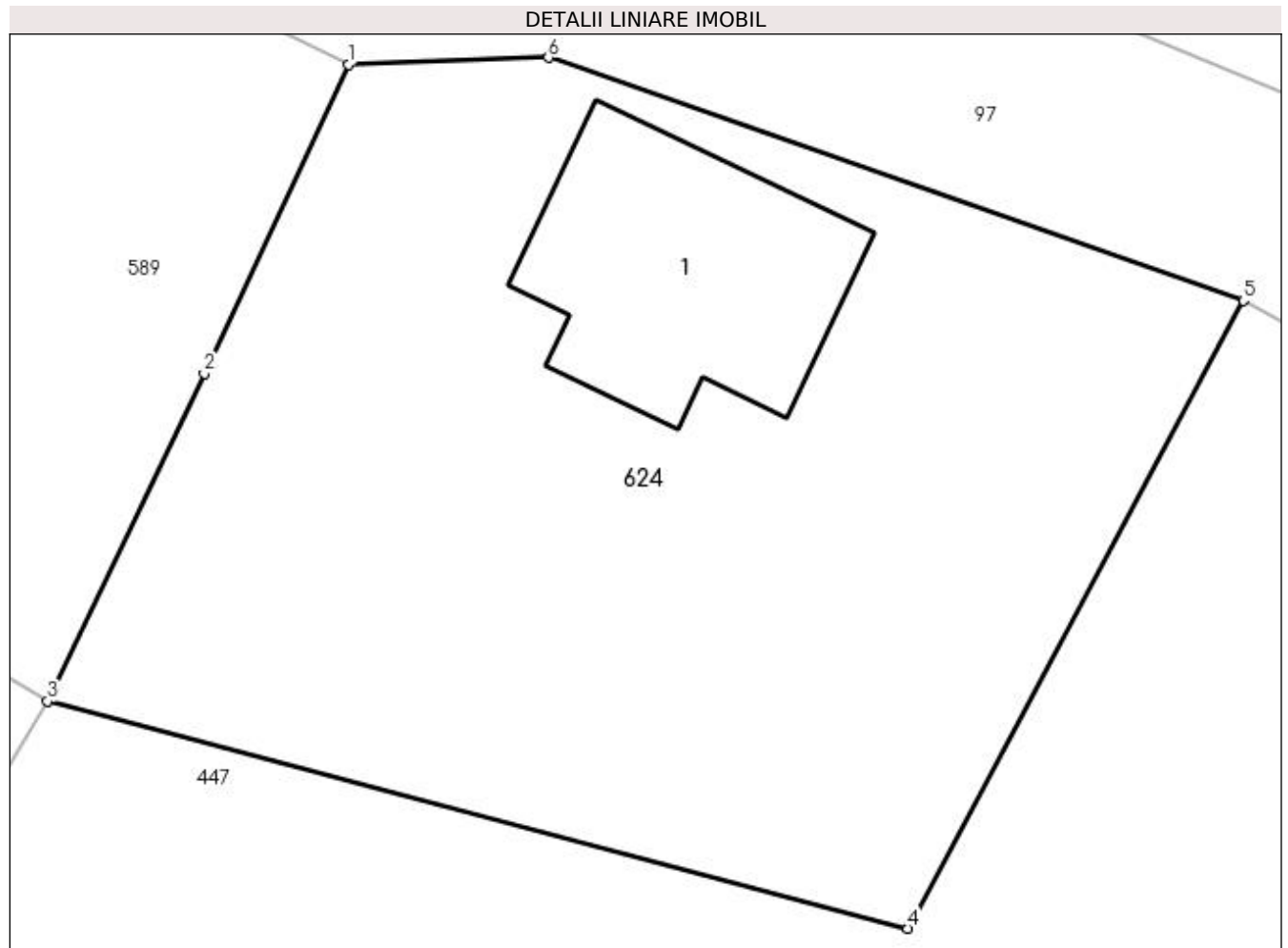
C. Partea III. SARCINI .

Inscrieri privind dezmembramintele dreptului de proprietate, drepturi reale de garanție și sarcini	Referințe
NU SUNT	

Teren

Nr cadastral	Suprafața (mp)*	Observații / Referințe
	521	

* Suprafața este determinată în planul de proiecție Stereo 70.



Date referitoare la teren

Crt	Categorie folosință	Intra vilan	Suprafața (mp)	Tarla	Parcelă	Nr. topo	Observații / Referințe
1	curți constructii	DA	521	21	707	-	

Date referitoare la construcții

Crt	Număr	Destinație construcție	Supraf. (mp)	Situație juridică	Observații / Referințe
A1.1		construcții de locuințe	57	Cu acte	Nr. niveluri:2; S. construita la sol:57 mp; Locuință (P+M) din lemn, acoperită cu tablă, anul edificării 1996.

Lungime Segmente

1) Valorile lungimilor segmentelor sunt obținute din proiecție în plan.

Punct început	X / Y	Punct sfârșit	X / Y	Lungime segment (** (m)
1	551.016,541 403.659,231	2	551.012,478 403.650,525	9.607
2	551.012,478 403.650,525	3	551.008,057 403.641,286	10.242
3	551.008,057 403.641,286	4	551.032,335 403.634,877	25.11

Punct început	X / Y	Punct sfârșit	X / Y	Lungime segment (** (m)
4	551.032,335 403.634,877	5	551.041,797 403.652,574	20.068
5	551.041,797 403.652,574	6	551.022,192 403.659,428	20.769
6	551.022,192 403.659,428	1	551.016,541 403.659,231	5.654

** Lungimile segmentelor sunt determinate în planul de proiecție Stereo 70 și sunt rotunjite la 1 milimetru.

*** Distanța dintre puncte este formată din segmente cumulate ce sunt mai mici decât valoarea 1 milimetru.

**DATE DESPRE IMOBILUL NR. 625**

Oficiul de Cadastru și Publicitate Imobiliară PRAHOVA
Biroul de Cadastru și Publicitate Imobiliară Câmpina

A. Partea I. Descrierea imobilului

TEREN Intravilan

Adresa: Loc. Provita De Sus, Jud. Prahova

Nr. Crt	Nr cadastral Nr. topografic	Suprafața* (mp)	Observații / Referințe
A1	20671	1.015	Sector cadastral:13 Teren imprejmuit;

Construcții

Crt	Nr cadastral Nr. topografic	Adresa	Observații / Referințe
A1.1		Loc. Provita De Sus, Jud. Prahova	Nr. niveluri:1; S. construita la sol:75 mp;

B. Partea II. Proprietari și acte

Inscrieri privitoare la dreptul de proprietate și alte drepturi reale	Referințe
15209 / 21/09/2011	
Act Normativ nr. 1359, din 27/12/2001 emis de GUVERNUL ROMANIEI;	
B1	Intabulare, drept de PROPRIETATE, dobandit prin Lege, cota actuala 1/1, cota initiala 1/1 1) COMUNA PROVITA DE SUS- domeniu public, CIF:999999999999
/	
Act Normativ nr. LEGEA 7, din 13/03/1996 emis de PARLAMENTUL ROMANIEI (Adeverință 1366/20.02.2023, act administrativ, Primăria Provita de Sus);	
B2	Intabulare, drept de PROPRIETATE, dobandit prin Lege, cota actuala 1/1, cota initiala 1/1 1) COMUNA PROVITA DE SUS- domeniu public, CIF:999999999999

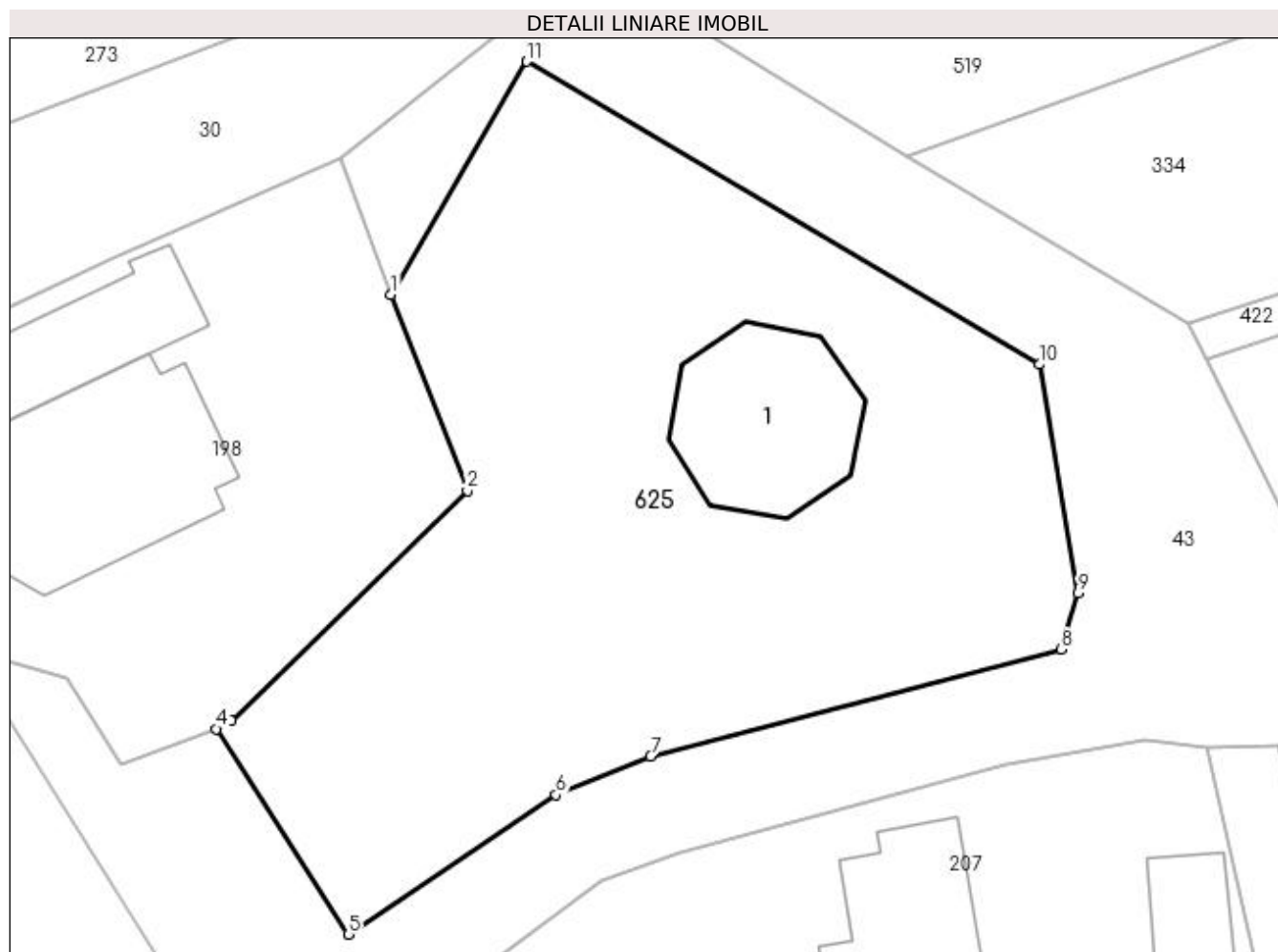
C. Partea III. SARCINI .

Inscrieri privind dezmembramintele dreptului de proprietate, drepturi reale de garanție și sarcini	Referințe
NU SUNT	

Teren

Nr cadastral	Suprafața (mp)*	Observații / Referințe
20671	1.015	

* Suprafața este determinată în planul de proiecție Stereo 70.



Date referitoare la teren

Crt	Categorie folosință	Intra vilan	Suprafața (mp)	Tarla	Parcelă	Nr. topo	Observații / Referințe
1	curți constructii	DA	1.015	15	451	-	

Date referitoare la construcții

Crt	Număr	Destinație construcție	Supraf. (mp)	Situație juridică	Observații / Referințe
A1.1		constructii anexa	75	Cu acte	Nr. niveluri:1; S. construita la sol:75 mp;

Lungime Segmente

1) Valorile lungimilor segmentelor sunt obținute din proiecție în plan.

Punct început	X / Y	Punct sfârșit	X / Y	Lungime segment (** (m)
1	550.074,339 404.366,965	2	550.078,254 404.356,936	10.766
2	550.078,254 404.356,936	3	550.066,17 404.345,12	16.901
3	550.066,17 404.345,12	4	550.065,385 404.344,72	0.881
4	550.065,385 404.344,72	5	550.072,155 404.334,186	12.522

Punct început	X / Y	Punct sfârşit	X / Y	Lungime segment (** (m)
5	550.072,155 404.334,186	6	550.082,81 404.341,331	12.829
6	550.082,81 404.341,331	7	550.087,658 404.343,301	5.233
7	550.087,658 404.343,301	8	550.108,717 404.348,789	21.762
8	550.108,717 404.348,789	9	550.109,583 404.351,694	3.031
9	550.109,583 404.351,694	10	550.107,59 404.363,398	11.872
10	550.107,59 404.363,398	11	550.081,312 404.378,932	30.526
11	550.081,312 404.378,932	1	550.074,339 404.366,965	13.85

** Lungimile segmentelor sunt determinate în planul de proiecție Stereo 70 și sunt rotunjite la 1 milimetru.

*** Distanța dintre puncte este formată din segmente cumulate ce sunt mai mici decât valoarea 1 milimetru.

**DATE DESPRE IMOBILUL NR. 626**

Oficiul de Cadastru și Publicitate Imobiliară PRAHOVA
Biroul de Cadastru și Publicitate Imobiliară Câmpina

A. Partea I. Descrierea imobilului

TEREN Intravilan

Adresa: Loc. Provita De Sus, Jud. Prahova

Nr. Crt	Nr cadastral Nr. topografic	Suprafața* (mp)	Observații / Referințe
A1		640	Sector cadastral:12 Teren neimprejmuit;

B. Partea II. Proprietari și acte

Inscrieri privitoare la dreptul de proprietate și alte drepturi reale		Referințe
/		
Act Normativ nr. Legea 7, din 13/03/1996 emis de PARLAMENTUL ROMÂNIEI;		
B1	Inscrierea provizorie, drept de PROPRIETATE, dobandit prin Lege, cota actuala 1/1, cota initiala 1/1	A1
1) COMUNA PROVIȚA DE SUS, CIF:2845362, PROPRIETAR NEIDENTIFICAT		

C. Partea III. SARCINI .

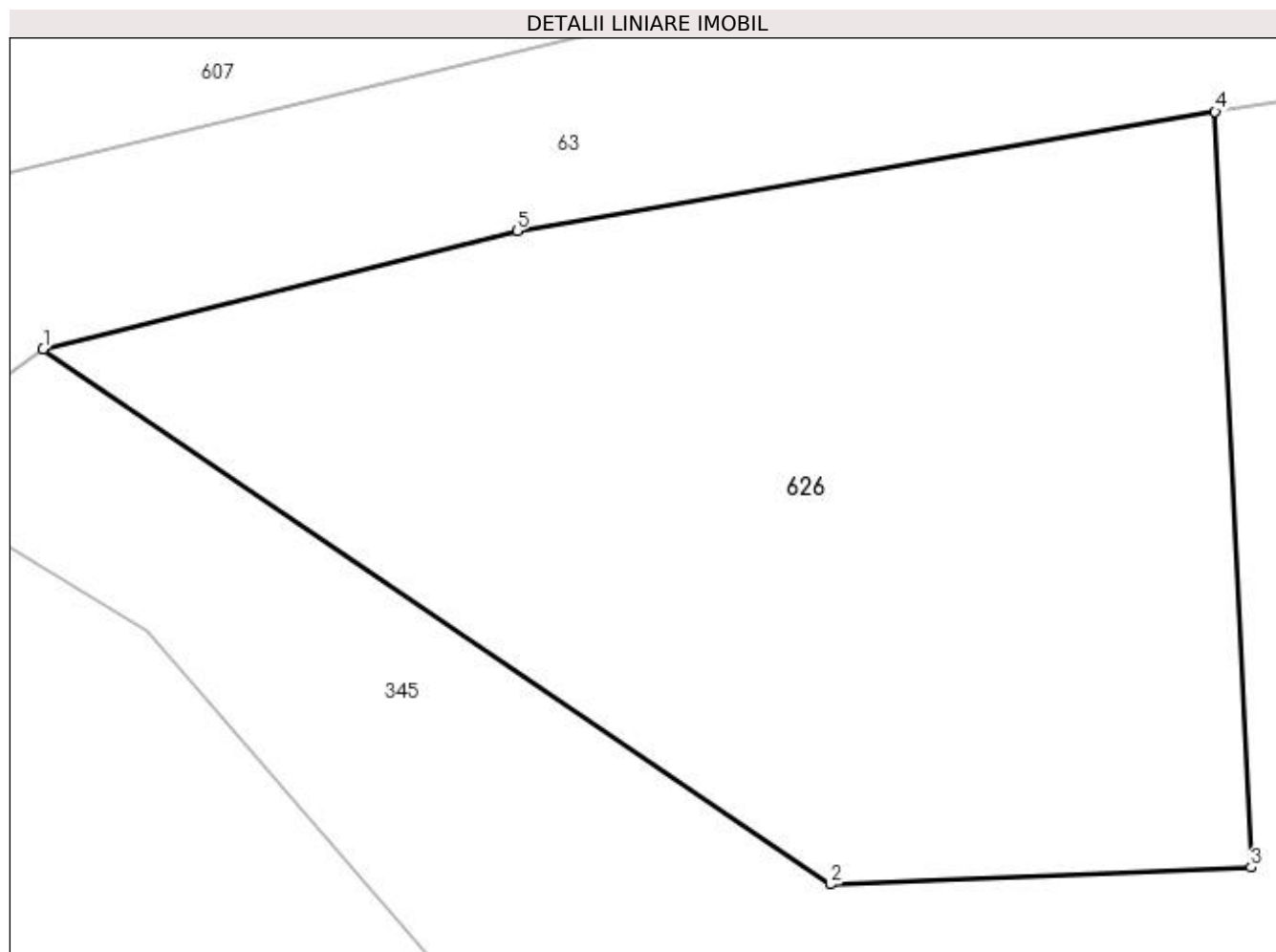
Inscrieri privind dezmembramintele dreptului de proprietate, drepturi reale de garanție și sarcini	Referințe
NU SUNT	

Anexa Nr. 1 La Partea I

Teren

Nr cadastral	Suprafața (mp)*	Observații / Referințe
	640	

* Suprafața este determinată în planul de proiecție Stereo 70.



Date referitoare la teren

Crt	Categorie folosință	Intravilan	Suprafața (mp)	Tarla	Parcelă	Nr. topo	Observații / Referințe
1	faneata	DA	640	5	788	-	

Lungime Segmente

1) Valorile lungimilor segmentelor sunt obținute din proiecție în plan.

Punct început	X / Y	Punct sfârșit	X / Y	Lungime segment (** (m)
1	549.777,492 405.024,062	2	549.803,657 405.006,274	31.639
2	549.803,657 405.006,274	3	549.817,65 405.006,833	14.004
3	549.817,65 405.006,833	4	549.816,455 405.031,949	25.144
4	549.816,455 405.031,949	5	549.793,24 405.027,985	23.551
5	549.793,24 405.027,985	1	549.777,492 405.024,062	16.229

**** Lungimile segmentelor sunt determinate în planul de proiecție Stereo 70 și sunt rotunjite la 1 milimetru.**

***** Distanța dintre puncte este formată din segmente cumulate ce sunt mai mici decât valoarea 1 milimetru.**

**DATE DESPRE IMOBILUL NR. 627**

Oficiul de Cadastru și Publicitate Imobiliară PRAHOVA
Biroul de Cadastru și Publicitate Imobiliară Câmpina

A. Partea I. Descrierea imobilului

TEREN Intravilan

Adresa: Loc. Provita De Sus, Jud. Prahova, Pct. LUNCA

Nr. Crt	Nr cadastral Nr. topografic	Suprafața* (mp)	Observații / Referințe
A1	20794	Din acte: 2.115 Masurata: 1.128	Sector cadastral:12 Teren imprejmuit;

B. Partea II. Proprietari și acte

Inscrieri privitoare la dreptul de proprietate și alte drepturi reale		Referințe
19288 / 12/11/2013		
Act Notarial nr. 891, din 08/11/2013 emis de VASIU MARIANA;		
B1	Se infiinteaza cartea funciara 20794 a imobilului cu numarul cadastral 20794/Provita de Sus, rezultat din dezmembrarea imobilului cu numarul cadastral 120 (identificator electronic 20751) in scris in cartea funciara 88 (identificator electronic 20751);	A1
Act Notarial nr. 511, din 05/02/2002 emis de NP Pop Mihai;		
B2	Intabulare, drept de PROPRIETATE cumparare ca bun comun, dobandit prin Conventie, cota actuala 1/1, cota initiala 1/1 1) VATAMANU CARMINA NARCISA 2) VATAMANU BOGDAN	A1
Act Administrativ nr. 17557, din 13/11/2012 emis de OCPI Prahova;		
B3	se respinge cererea cu privire la modificarea limitelor imobilului ptr motivele de mai sus <i>OBSERVATII: pozitie transcrisa din CF 20751/Provita de Sus, in scrisa prin incheierea nr. 4299 din 19/03/2013;</i>	A1
Act Administrativ nr. 4299, din 03/04/2013 emis de OCPI PH;		
B4	se noteaza actualizarea informatiilor cadastrale in sensul modificarii limitei si suprafetei imobilului <i>OBSERVATII: pozitie transcrisa din CF 20751/Provita de Sus, in scrisa prin incheierea nr. 7164 din 30/04/2013;</i>	A1
Act Administrativ nr. 1008, din 21/06/2013 emis de OCPI PH;		
B5	se noteaza din oficiu propunerea dezmembrarii imobilului <i>OBSERVATII: pozitie transcrisa din CF 20751/Provita de Sus, in scrisa prin incheierea nr. 10331 din 21/06/2013;</i>	A1

C. Partea III. SARCINI .

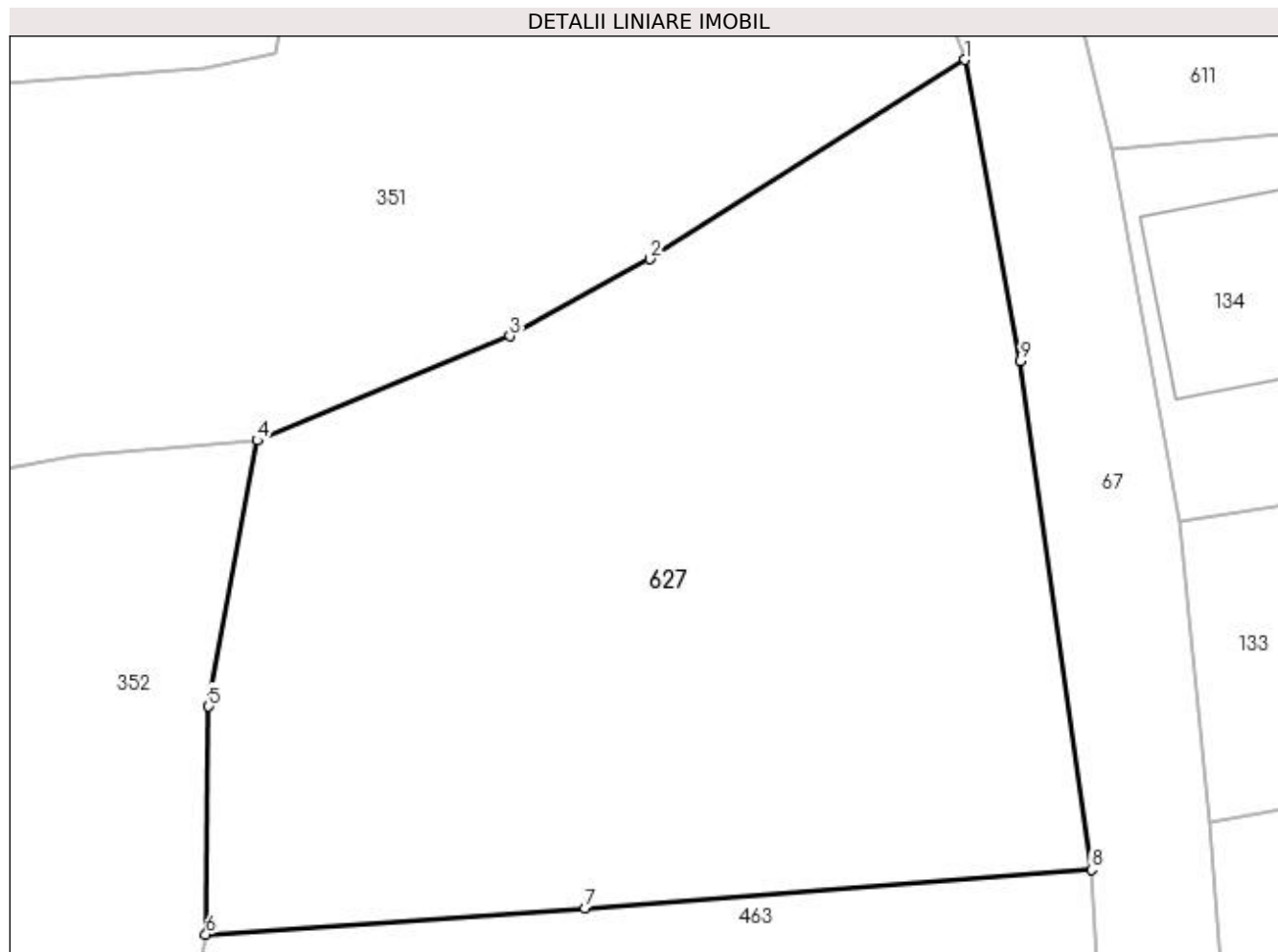
Inscrieri privind dezmembramintele dreptului de proprietate, drepturi reale de garanție și sarcini	Referințe
NU SUNT	

Anexa Nr. 1 La Partea I

Teren

Nr cadastral	Suprafața (mp)*	Observații / Referințe
20794	Din acte: 2.115 Masurata: 1.128	

* Suprafața este determinată în planul de proiecție Stereo 70.



Date referitoare la teren

Crt	Categorie folosință	Intra vilan	Suprafața (mp)	Tarla	Parcelă	Nr. topo	Observații / Referințe
1	faneata	DA	1.128	3	173	-	

Lungime Segmente

1) Valorile lungimilor segmentelor sunt obținute din proiecție în plan.

Punct început	X / Y	Punct sfârșit	X / Y	Lungime segment (** (m)
1	549.770,233 405.249,073	2	549.755,618 405.239,822	17.297
2	549.755,618 405.239,822	3	549.749,123 405.236,246	7.414
3	549.749,123 405.236,246	4	549.737,398 405.231,412	12.682
4	549.737,398 405.231,412	5	549.735,148 405.219,067	12.548
5	549.735,148 405.219,067	6	549.735,017 405.208,495	10.573

Punct început	X / Y	Punct sfârşit	X / Y	Lungime segment (** (m)
6	549.735,017 405.208,495	7	549.752,605 405.209,703	17.629
7	549.752,605 405.209,703	8	549.776,104 405.211,493	23.567
8	549.776,104 405.211,493	9	549.772,812 405.235,103	23.838
9	549.772,812 405.235,103	1	549.770,233 405.249,073	14.206

** Lungimile segmentelor sunt determinate în planul de proiecție Stereo 70 și sunt rotunjite la 1 milimetru.

*** Distanța dintre puncte este formată din segmente cumulate ce sunt mai mici decât valoarea 1 milimetru.

**DATE DESPRE IMOBILUL NR. 628**

Oficiul de Cadastru și Publicitate Imobiliară PRAHOVA
Biroul de Cadastru și Publicitate Imobiliară Câmpina

A. Partea I. Descrierea imobilului

TEREN Extravilan

Adresa: Jud. Prahova, T7 , P 901/1 , 901/6

Nr. Crt	Nr cadastral Nr. topografic	Suprafața* (mp)	Observații / Referințe
A1	20874	2.200	Sector cadastral:13 Teren neimprejmuit;

B. Partea II. Proprietari și acte

Inscrieri privitoare la dreptul de proprietate și alte drepturi reale		Referințe
18795 / 12/06/2015		
Act Notarial nr. 2131, din 11/06/2015 emis de Ivan Mihaela;		
B4	Intabulare, drept de PROPRIETATE, dobandit prin Conventie, cota actuala 1/1, cota initiala 1/1 1) POSTELNICU GEORGEL	A1

C. Partea III. SARCINI

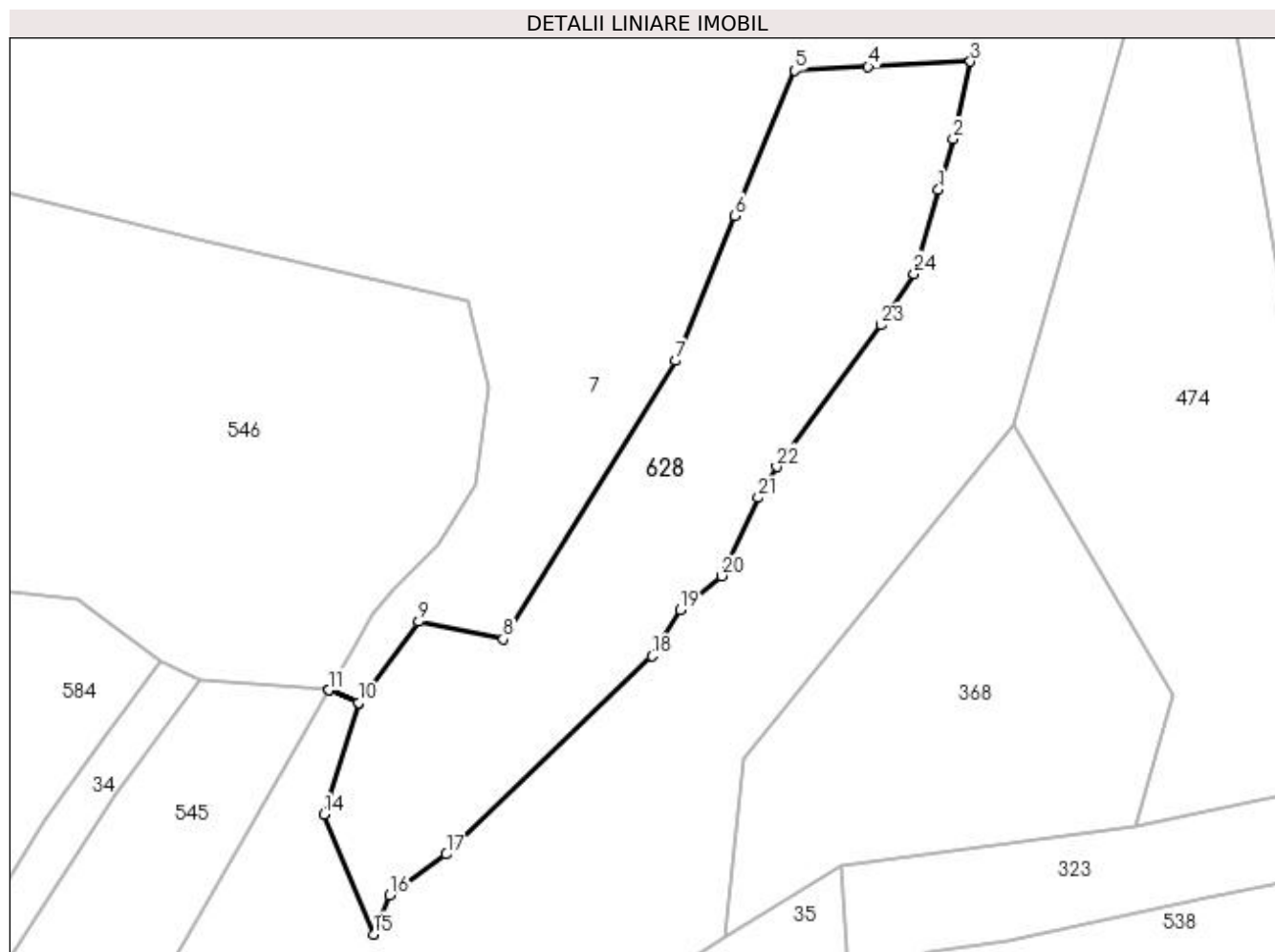
Inscrieri privind dezmembramintele dreptului de proprietate, drepturi reale de garanție și sarcini		Referințe
18795 / 12/06/2015		
Act Notarial nr. 2131, din 11/06/2015 emis de Ivan Mihaela;		
C1	Intabulare, drept de IPOTECA LEGALA, Valoare:0 reprezentand contraprestatie obligatie de intretinere si ingrijire, cota actuala 1/1, cota initiala 1/1 1) POSTELNICU VASILA 2) POSTELNICU MIRCEA	A1
C2	Intabulare, drept de UZUFRACT VIAGER, cota actuala 1/1, cota initiala 1/1 1) POSTELNICU VASILA 2) POSTELNICU MIRCEA	A1

Anexa Nr. 1 La Partea I

Teren

Nr cadastral	Suprafața (mp)*	Observații / Referințe
20874	2.200	

* Suprafața este determinată în planul de proiecție Stereo 70.



Date referitoare la teren

Crt	Categorie folosință	Intra vilan	Suprafața (mp)	Tarla	Parcelă	Nr. topo	Observații / Referințe
1	faneata	NU	2.200	7	901/1,901/6	-	

Lungime Segmente

1) Valorile lungimilor segmentelor sunt obținute din proiecție în plan.

Punct început	X / Y	Punct sfârșit	X / Y	Lungime segment (** (m)
1	550.520,256 404.665,07	2	550.522,022 404.671,19	6.37
3	550.524,112 404.680,493	4	550.511,81 404.679,855	12.319
5	550.502,965 404.679,397	6	550.495,802 404.661,962	18.849
7	550.488,64 404.644,527	8	550.467,899 404.611,075	39.36
9	550.457,762 404.613,151	10	550.450,523 404.603,375	12.164

Punct început	X / Y	Punct sfârșit	X / Y	Lungime segment (** (m)
2	550.522,022 404.671,19	3	550.524,112 404.680,493	9.535
4	550.511,81 404.679,855	5	550.502,965 404.679,397	8.857
6	550.495,802 404.661,962	7	550.488,64 404.644,527	18.849
8	550.467,899 404.611,075	9	550.457,762 404.613,151	10.347
10	550.450,523 404.603,375	11	550.446,929 404.604,94	3.92

Punct început	X / Y	Punct sfârșit	X / Y	Lungime segment (** (m)
11	550.446,929 404.604,94	12	550.446,928 404.604,939	0.001
13	550.450,522 404.603,374	14	550.446,318 404.590,005	14.014
15	550.452,314 404.575,563	16	550.454,28 404.580,269	5.1
17	550.461,062 404.585,187	18	550.485,785 404.609,022	34.341
19	550.489,169 404.614,574	20	550.494,127 404.618,655	6.422
21	550.498,582 404.628,046	22	550.500,793 404.631,786	4.345
23	550.513,381 404.648,786	24	550.517,341 404.654,97	7.343

Punct început	X / Y	Punct sfârșit	X / Y	Lungime segment (** (m)
12	550.446,928 404.604,939	13	550.450,522 404.603,374	3.92
14	550.446,318 404.590,005	15	550.452,314 404.575,563	15.637
16	550.454,28 404.580,269	17	550.461,062 404.585,187	8.377
18	550.485,785 404.609,022	19	550.489,169 404.614,574	6.502
20	550.494,127 404.618,655	21	550.498,582 404.628,046	10.394
22	550.500,793 404.631,786	23	550.513,381 404.648,786	21.153
24	550.517,341 404.654,97	1	550.520,256 404.665,07	10.512

** Lungimile segmentelor sunt determinate în planul de proiecție Stereo 70 și sunt rotunjite la 1 milimetru.

*** Distanța dintre puncte este formată din segmente cumulate ce sunt mai mici decât valoarea 1 milimetru.

**DATE DESPRE IMOBILUL NR. 629**

Oficiul de Cadastru și Publicitate Imobiliară PRAHOVA
Biroul de Cadastru și Publicitate Imobiliară Câmpina

A. Partea I. Descrierea imobilului

TEREN Extravilan

Adresa: Jud. Prahova

Nr. Crt	Nr cadastral Nr. topografic	Suprafața* (mp)	Observații / Referințe
A1		2.000	Sector cadastral:12 Teren neimprejmuit;

B. Partea II. Proprietari și acte

Inscrieri privitoare la dreptul de proprietate și alte drepturi reale	Referințe
/	
Act Notarial nr. CM 248, din 12/07/2016 emis de SPN SAVULESCU VASILE-IVAN MIHAELA;	
B1	A1
Intabulare, drept de PROPRIETATE, dobandit prin Succesiune, cota actuala 1/1, cota initiala 1/1 1) MÂNDĂIANU VASILICA	

C. Partea III. SARCINI .

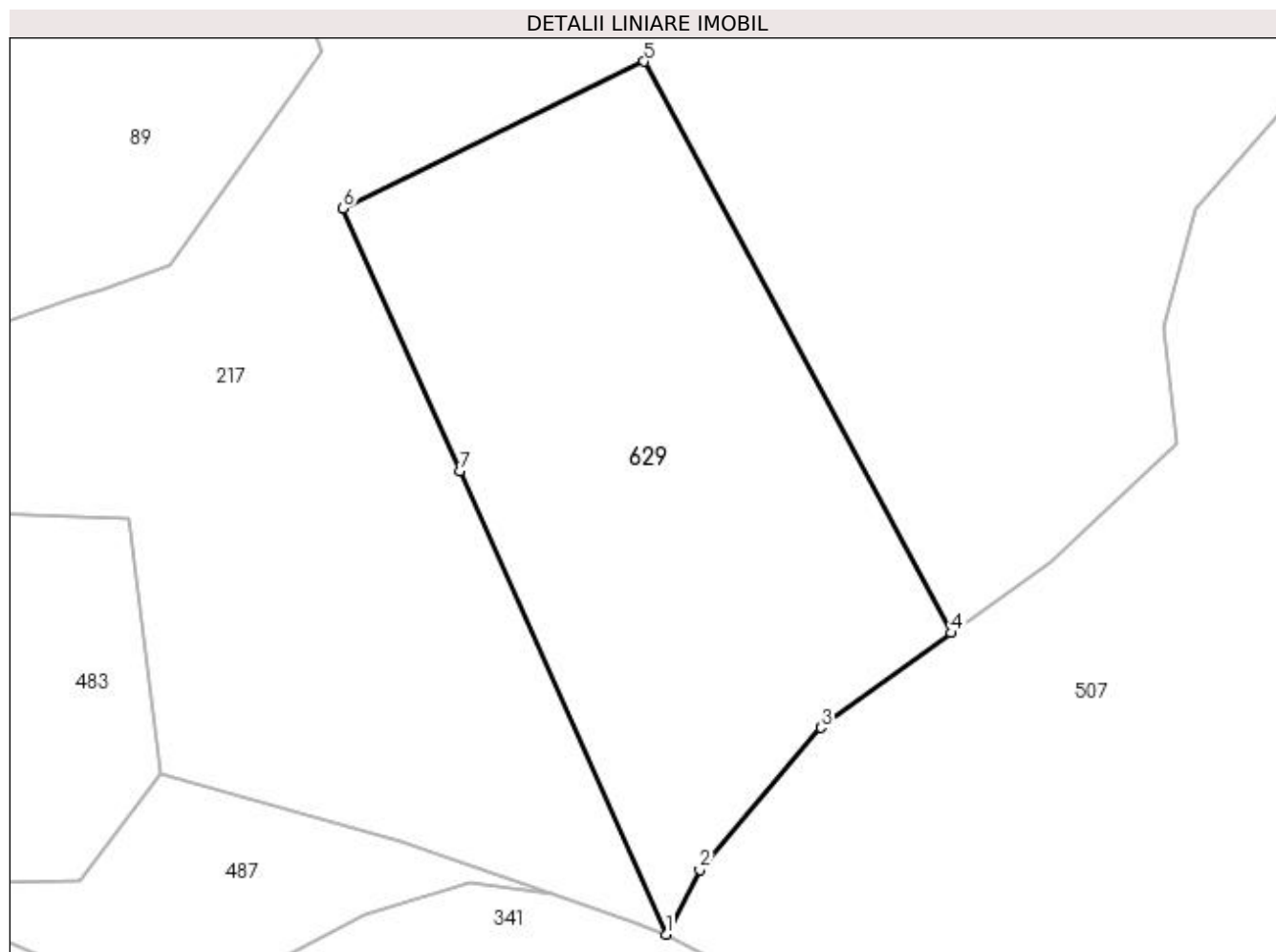
Inscrieri privind dezmembramintele dreptului de proprietate, drepturi reale de garanție și sarcini	Referințe
NU SUNT	

Anexa Nr. 1 La Partea I

Teren

Nr cadastral	Suprafața (mp)*	Observații / Referințe
	2.000	

* Suprafața este determinată în planul de proiecție Stereo 70.



Date referitoare la teren

Crt	Categorie folosință	Intra vilan	Suprafața (mp)	Tarla	Parcelă	Nr. topo	Observații / Referințe
1	livada	NU	2.000	5	650	-	

Lungime Segmente

1) Valorile lungimilor segmentelor sunt obținute din proiecție în plan.

Punct început	X / Y	Punct sfârșit	X / Y	Lungime segment (** (m)
1	550.171,556 404.764,501	2	550.174,537 404.770,228	6.456
2	550.174,537 404.770,228	3	550.185,312 404.782,876	16.615
3	550.185,312 404.782,876	4	550.196,909 404.791,285	14.325
4	550.196,909 404.791,285	5	550.169,585 404.842,055	57.656
5	550.169,585 404.842,055	6	550.142,807 404.829,024	29.78

Punct început	X / Y	Punct sfârșit	X / Y	Lungime segment (** (m)
6	550.142,807 404.829,024	7	550.153,204 404.805,69	25.546
7	550.153,204 404.805,69	1	550.171,556 404.764,501	45.092

** Lungimile segmentelor sunt determinate în planul de proiecție Stereo 70 și sunt rotunjite la 1 milimetru.

*** Distanța dintre puncte este formată din segmente cumulate ce sunt mai mici decât valoarea 1 milimetru.

**DATE DESPRE IMOBILUL NR. 630**

Oficiul de Cadastru și Publicitate Imobiliară PRAHOVA
Biroul de Cadastru și Publicitate Imobiliară Câmpina

A. Partea I. Descrierea imobilului

TEREN Extravilan

Nr. CF vechi:1179

Nr. cadastral vechi:10371

Adresa: Jud. Prahova

Nr. Crt	Nr cadastral Nr. topografic	Suprafața* (mp)	Observații / Referințe
A1	20440	2.406	Sector cadastral:12 Teren neimprejmuit;

B. Partea II. Proprietari și acte

Inscrieri privitoare la dreptul de proprietate și alte drepturi reale		Referințe
5190 / 06/04/2009		
Act Notarial nr. 1364, din 03/04/2009 emis de NP IVAN MIHAELA;		
B1	Intabulare, drept de PROPRIETATEcumparare ca bun comun, dobandit prin Conventie, cota actuala 1/1, cota initiala 1/1 1) GHEORGHIU GOGA ADRIAN 2) GHEORGHIU GOGA CATRINEL ANCA <i>OBSERVATII: Geometria terenului transmisa sectioneaza lacul si nu respecte limitele existente in teren - luciul apei.</i>	A1

C. Partea III. SARCINI .

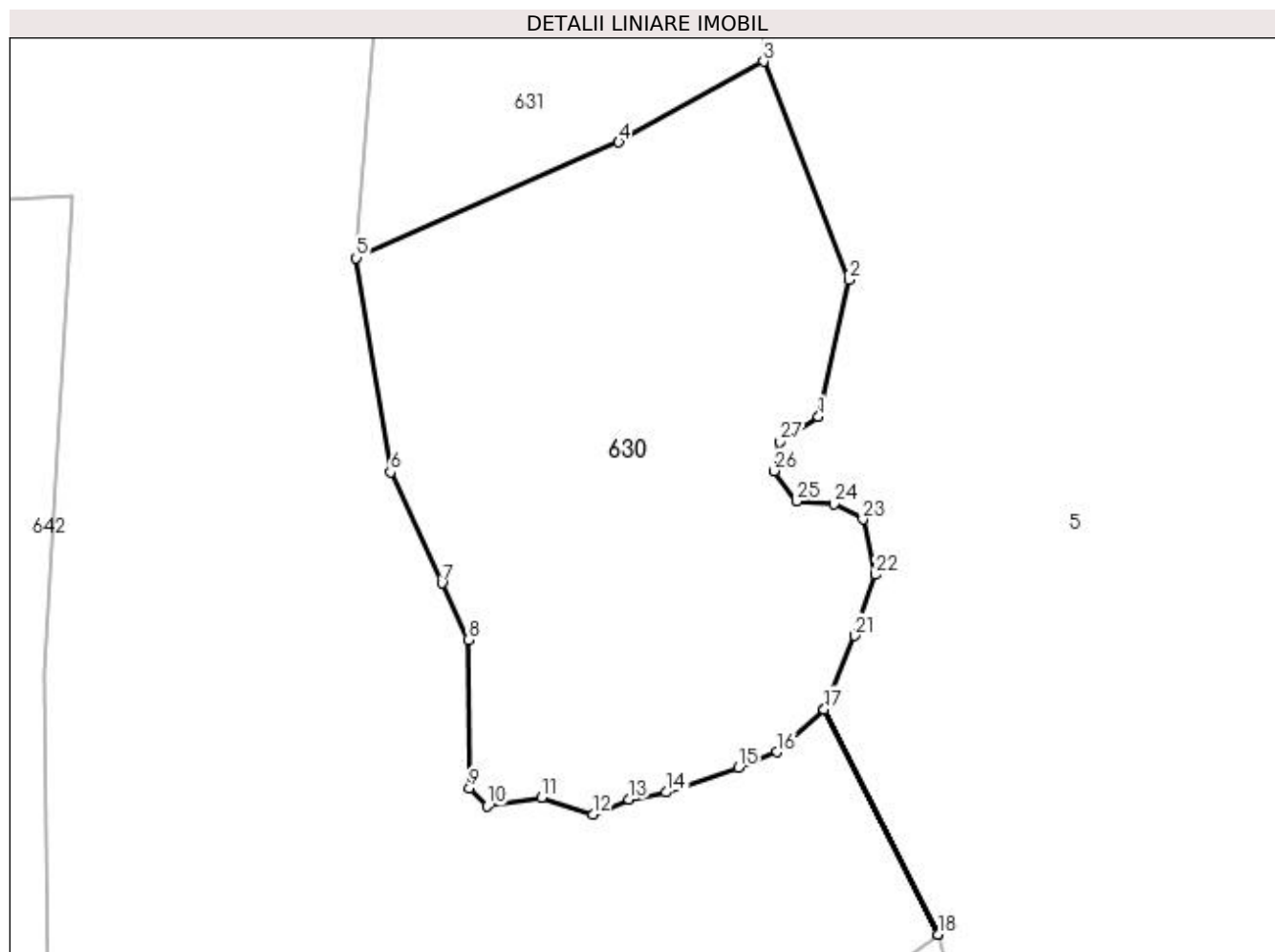
Inscrieri privind dezmembramintele dreptului de proprietate, drepturi reale de garanție și sarcini	Referințe
NU SUNT	

Anexa Nr. 1 La Partea I

Teren

Nr cadastral	Suprafața (mp)*	Observații / Referințe
20440	2.406	

* Suprafața este determinată în planul de proiecție Stereo 70.



Date referitoare la teren

Crt	Categorie folosință	Intravilan	Suprafața (mp)	Tarla	Parcelă	Nr. topo	Observații / Referințe
1	faneata	NU	823	4	623/2,623/3	-	
2	ape statatoare	NU	1.583	4	623/2,623/3	-	

Lungime Segmente

1) Valorile lungimilor segmentelor sunt obținute din proiecție în plan.

Punct început	X / Y	Punct sfârșit	X / Y	Lungime segment (** (m))
1	550.465,139 405.179,23	2	550.468,012 405.192,302	13.384
3	550.459,87 405.213,124	4	550.446,062 405.205,428	15.808
5	550.421,001 405.194,371	6	550.424,272 405.173,946	20.685
7	550.429,169 405.163,364	8	550.431,678 405.157,944	5.973

Punct început	X / Y	Punct sfârșit	X / Y	Lungime segment (** (m))
2	550.468,012 405.192,302	3	550.459,87 405.213,124	22.357
4	550.446,062 405.205,428	5	550.421,001 405.194,371	27.392
6	550.424,272 405.173,946	7	550.429,169 405.163,364	11.66
8	550.431,678 405.157,944	9	550.431,81 405.143,798	14.147

Punct început	X / Y	Punct sfârșit	X / Y	Lungime segment (** (m)
9	550.431,81 405.143,798	10	550.433,529 405.142,079	2.431
11	550.438,687 405.142,873	12	550.443,581 405.141,286	5.145
13	550.447,019 405.142,741	14	550.450,59 405.143,402	3.632
15	550.457,468 405.145,781	16	550.461,171 405.147,236	3.979
17	550.465,667 405.151,333	18	550.476,531 405.129,844	24.079
19	550.476,532 405.129,845	20	550.465,667 405.151,334	24.08
21	550.468,577 405.158,341	22	550.470,561 405.164,158	6.146
23	550.469,371 405.169,447	24	550.466,593 405.170,901	3.136
25	550.463,022 405.171,165	26	550.460,906 405.174,074	3.597
27	550.461,435 405.176,85	1	550.465,139 405.179,23	4.403

Punct început	X / Y	Punct sfârșit	X / Y	Lungime segment (** (m)
10	550.433,529 405.142,079	11	550.438,687 405.142,873	5.219
12	550.443,581 405.141,286	13	550.447,019 405.142,741	3.733
14	550.450,59 405.143,402	15	550.457,468 405.145,781	7.278
16	550.461,171 405.147,236	17	550.465,667 405.151,333	6.083
18	550.476,531 405.129,844	19	550.476,532 405.129,845	0.001
20	550.465,667 405.151,334	21	550.468,577 405.158,341	7.587
22	550.470,561 405.164,158	23	550.469,371 405.169,447	5.421
24	550.466,593 405.170,901	25	550.463,022 405.171,165	3.581
26	550.460,906 405.174,074	27	550.461,435 405.176,85	2.826

** Lungimile segmentelor sunt determinate în planul de proiecție Stereo 70 și sunt rotunjite la 1 milimetru.

*** Distanța dintre puncte este formată din segmente cumulate ce sunt mai mici decât valoarea 1 milimetru.

**DATE DESPRE IMOBILUL NR. 631**

Oficiul de Cadastru și Publicitate Imobiliară PRAHOVA
Biroul de Cadastru și Publicitate Imobiliară Câmpina

A. Partea I. Descrierea imobilului

TEREN Extravilan

Nr. CF vechi:1372

Nr. cadastral vechi:10499

Adresa: Jud. Prahova

Nr. Crt	Nr cadastral Nr. topografic	Suprafața* (mp)	Observații / Referințe
A1	20585	Din acte: 2.938 Masurata: 2.962	Sector cadastral:12 Teren neimprejmuit;

B. Partea II. Proprietari și acte

Inscrieri privitoare la dreptul de proprietate și alte drepturi reale		Referințe
17095 / 20/10/2010		
Act Notarial nr. 4607, din 19/10/2010 emis de NP SAVULESCU VASILE;		
B3	Intabulare, drept de PROPRIETATEcumparare ca bun comun, dobandit prin Conventie, cota actuala 1/1, cota initiala 1/1 1) GHEORGHIU-GOGA ADRIAN 2) GHEORGHIU-GOGA CATRINEL-ANCA	A1

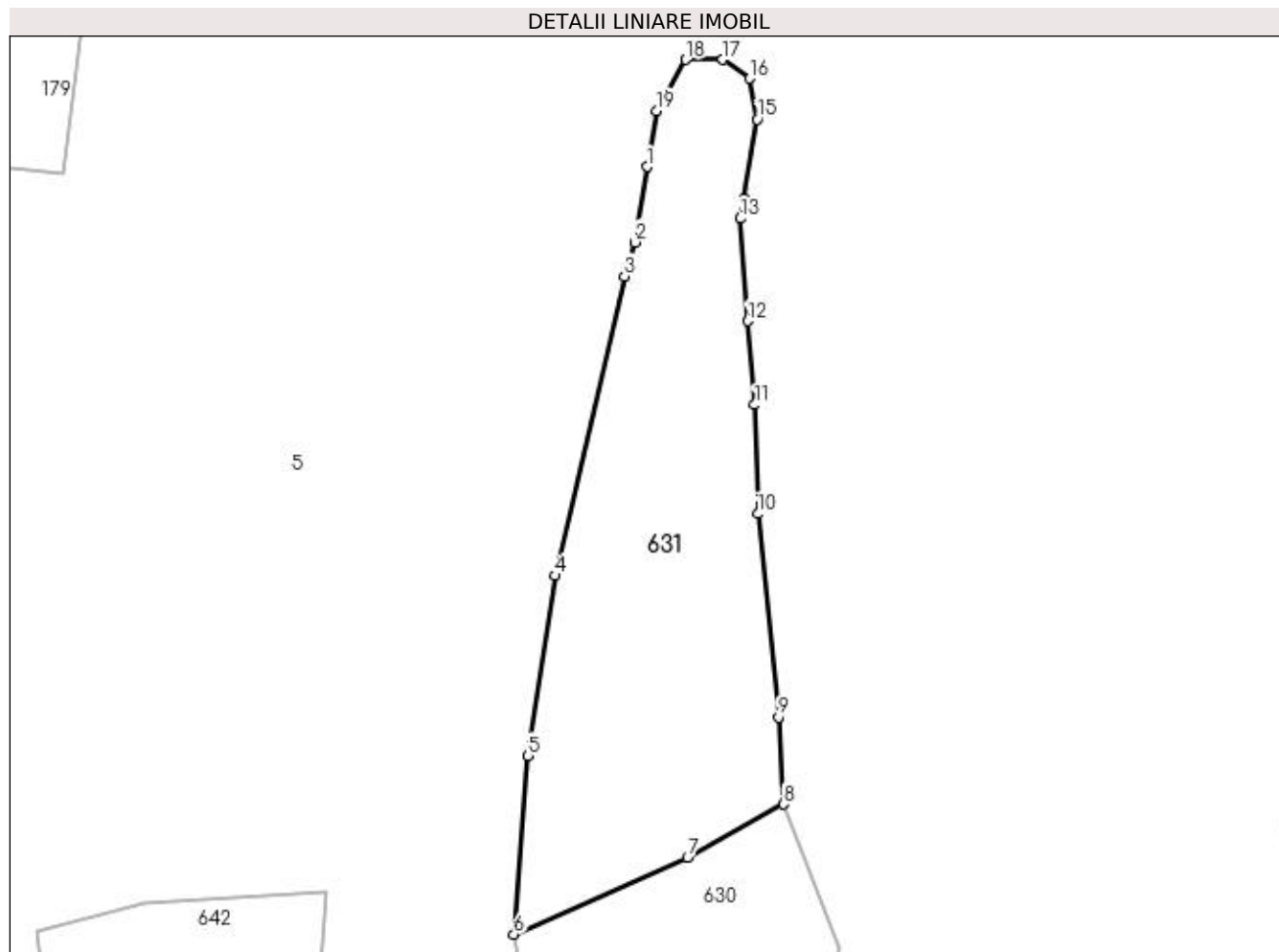
C. Partea III. SARCINI .

Inscrieri privind dezmembramintele dreptului de proprietate, drepturi reale de garanție și sarcini	Referințe
NU SUNT	

Anexa Nr. 1 La Partea I**Teren**

Nr cadastral	Suprafața (mp)*	Observații / Referințe
20585	Din acte: 2.938 Masurata: 2.962	

* Suprafața este determinată în planul de proiecție Stereo 70.

**Date referitoare la teren**

Crt	Categorie folosință	Intravilan	Suprafața (mp)	Tarla	Parcelă	Nr. topo	Observații / Referințe
1	faneata	NU	2.711	4	623/2,256	-	
2	ape statatoare	NU	251	4	623/2,256	-	

Lungime Segmente

1) Valorile lungimilor segmentelor sunt obținute din proiecție în plan.

Punct început	X / Y	Punct sfârșit	X / Y	Lungime segment (** (m)
1	550.440,217 405.305,012	2	550.438,437 405.294,114	11.042
2	550.438,437 405.294,114	3	550.436,929 405.289,228	5.113
3	550.436,929 405.289,228	4	550.426,899 405.246,072	44.306
4	550.426,899 405.246,072	5	550.423,012 405.220,115	26.246

Punct început	X / Y	Punct sfârșit	X / Y	Lungime segment (** (m)
5	550.423,012 405.220,115	6	550.421,001 405.194,371	25.822
6	550.421,001 405.194,371	7	550.446,062 405.205,428	27.392
7	550.446,062 405.205,428	8	550.459,87 405.213,124	15.808
8	550.459,87 405.213,124	9	550.459,14 405.225,682	12.579
9	550.459,14 405.225,682	10	550.456,199 405.254,984	29.449
10	550.456,199 405.254,984	11	550.455,72 405.270,709	15.732
11	550.455,72 405.270,709	12	550.454,716 405.282,76	12.093
12	550.454,716 405.282,76	13	550.453,671 405.297,563	14.84
13	550.453,671 405.297,563	14	550.454,167 405.300,514	2.992
14	550.454,167 405.300,514	15	550.456,075 405.311,87	11.515
15	550.456,075 405.311,87	16	550.454,944 405.317,747	5.985
16	550.454,944 405.317,747	17	550.451,098 405.320,459	4.706
17	550.451,098 405.320,459	18	550.445,782 405.320,459	5.316
18	550.445,782 405.320,459	19	550.441,54 405.313,113	8.483
19	550.441,54 405.313,113	1	550.440,217 405.305,012	8.208

** Lungimile segmentelor sunt determinate în planul de proiecție Stereo 70 și sunt rotunjite la 1 milimetru.

*** Distanța dintre puncte este formată din segmente cumulate ce sunt mai mici decât valoarea 1 milimetru.

**DATE DESPRE IMOBILUL NR. 632**

Oficiul de Cadastru și Publicitate Imobiliară PRAHOVA
Biroul de Cadastru și Publicitate Imobiliară Câmpina

A. Partea I. Descrierea imobilului

TEREN Extravilan

Adresa: Jud. Prahova

Nr. Crt	Nr cadastral Nr. topografic	Suprafața* (mp)	Observații / Referințe
A1		2.915	Sector cadastral:12 Teren neimprejmuit;

B. Partea II. Proprietari și acte

Inscrieri privitoare la dreptul de proprietate și alte drepturi reale	Referințe
/	
Act Notarial nr. CVC 5234, din 09/09/1991 emis de NSL CÂMPINA;	
B1	A1
Intabulare, drept de PROPRIETATE, dobandit prin Conventie, cota actuala 1/1, cota initiala 1/1	
1) OANCEA GHEORGHE	
2) OANCEA ELISABETA	

C. Partea III. SARCINI .

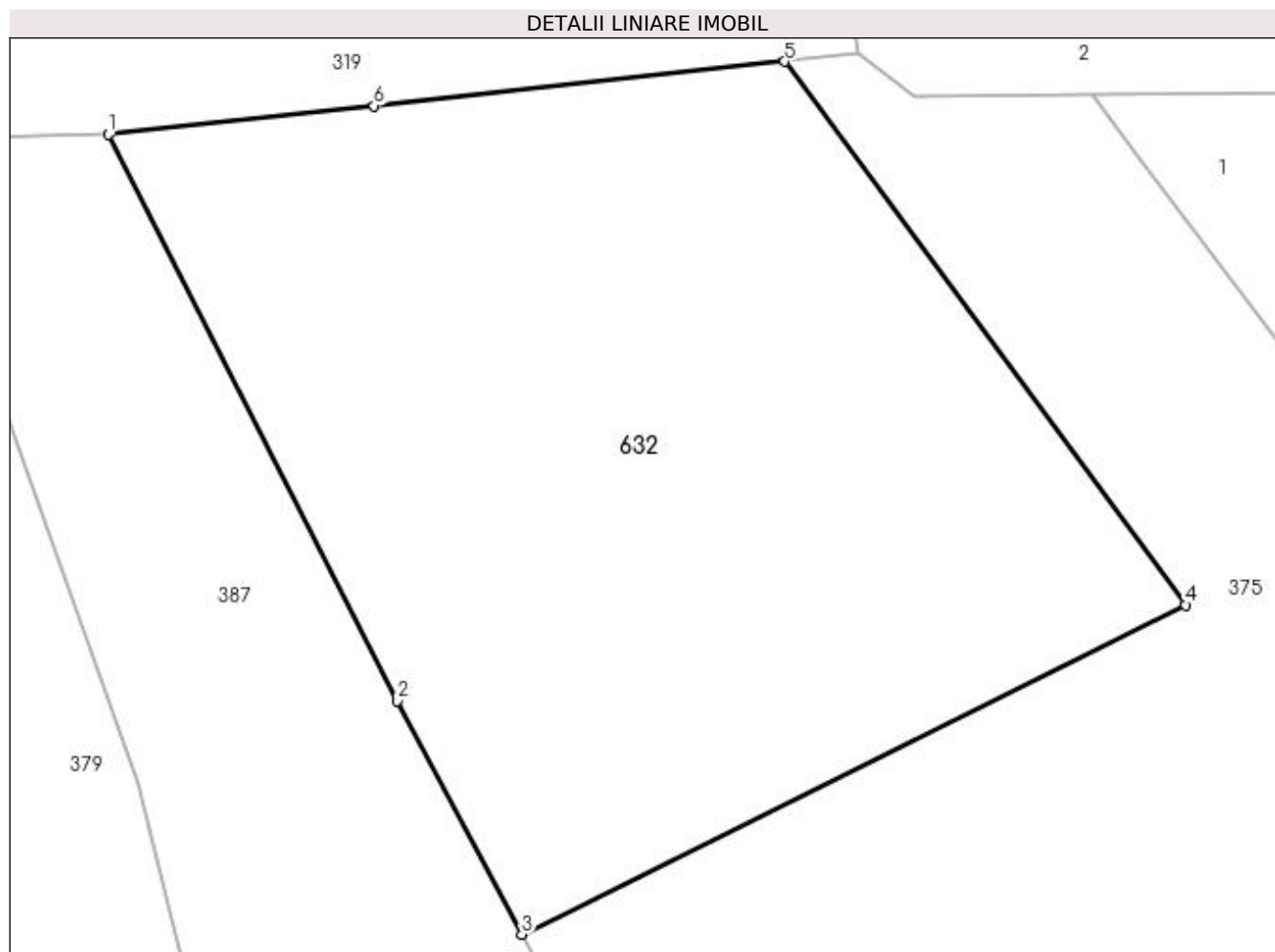
Inscrieri privind dezmembramintele dreptului de proprietate, drepturi reale de garanție și sarcini	Referințe
NU SUNT	

Anexa Nr. 1 La Partea I

Teren

Nr cadastral	Suprafața (mp)*	Observații / Referințe
	2.915	

* Suprafața este determinată în planul de proiecție Stereo 70.



Date referitoare la teren

Crt	Categorie folosință	Intra vilan	Suprafața (mp)	Tarla	Parcelă	Nr. topo	Observații / Referințe
1	arabil	NU	2.915	4	527	-	

Lungime Segmente

1) Valorile lungimilor segmentelor sunt obținute din proiecție în plan.

Punct început	X / Y	Punct sfârșit	X / Y	Lungime segment (** (m)
1	549.837,08 405.772,725	2	549.858,454 405.730,86	47.006
2	549.858,454 405.730,86	3	549.867,655 405.713,607	19.553
3	549.867,655 405.713,607	4	549.916,727 405.737,95	54.778
4	549.916,727 405.737,95	5	549.887,088 405.778,113	49.915
5	549.887,088 405.778,113	6	549.856,73 405.774,842	30.534

Punct început	X / Y	Punct sfârşit	X / Y	Lungime segment (** (m)
6	549.856,73 405.774,842	1	549.837,08 405.772,725	19.764

** Lungimile segmentelor sunt determinate în planul de proiecţie Stereo 70 şi sunt rotunjite la 1 milimetru.

*** Distanţa dintre puncte este formată din segmente cumulate ce sunt mai mici decât valoarea 1 milimetru.

**DATE DESPRE IMOBILUL NR. 633**

Oficiul de Cadastru și Publicitate Imobiliară PRAHOVA
Biroul de Cadastru și Publicitate Imobiliară Câmpina

A. Partea I. Descrierea imobilului

TEREN Intravilan

Nr. CF vechi:86

Nr. cadastral vechi:116

Adresa: Loc. Provita De Sus, Nr. 113, Jud. Prahova

Nr. Crt	Nr cadastral Nr. topografic	Suprafața* (mp)	Observații / Referințe
A1	20771	483	Sector cadastral:13 Teren imprejmuit;

Construcții

Crt	Nr cadastral Nr. topografic	Adresa	Observații / Referințe
A1.1	20771-C1	Loc. Provita De Sus, Nr. 113, Jud. Prahova	Nr. niveluri:2; S. construita la sol:89 mp; C1- locuinta compusa din parter + etaj
A1.2		Loc. Provita De Sus, Nr. 113, Jud. Prahova	Nr. niveluri:1; S. construita la sol:14 mp; ANEXA

B. Partea II. Proprietari și acte

Inscrieri privitoare la dreptul de proprietate și alte drepturi reale		Referințe
26691 / 01/07/2022		
Act Notarial nr. 1793, din 29/06/2022 emis de Ivan Mihaela;		
B5	Intabulare, drept de PROPRIETATEcumparare ca bun comun, dobandit prin Conventie, cota actuala 1/1, cota initiala 1/1 1) NICHITA LILIOARA 2) NICHITA TIMOFEI	A1, A1.1
/		
Act Normativ nr. LEGEA 7, din 13/03/1996 emis de PARLAMENTUL ROMANIEI (Adeverință 1366/20.02.2023, act administrativ, Primăria Provita de Sus);		
B6	Intabulare, drept de PROPRIETATE, dobandit prin Lege, cota actuala 1/1, cota initiala 1/1 1) NICHITA LILIOARA 2) NICHITA TIMOFEI	A1.2

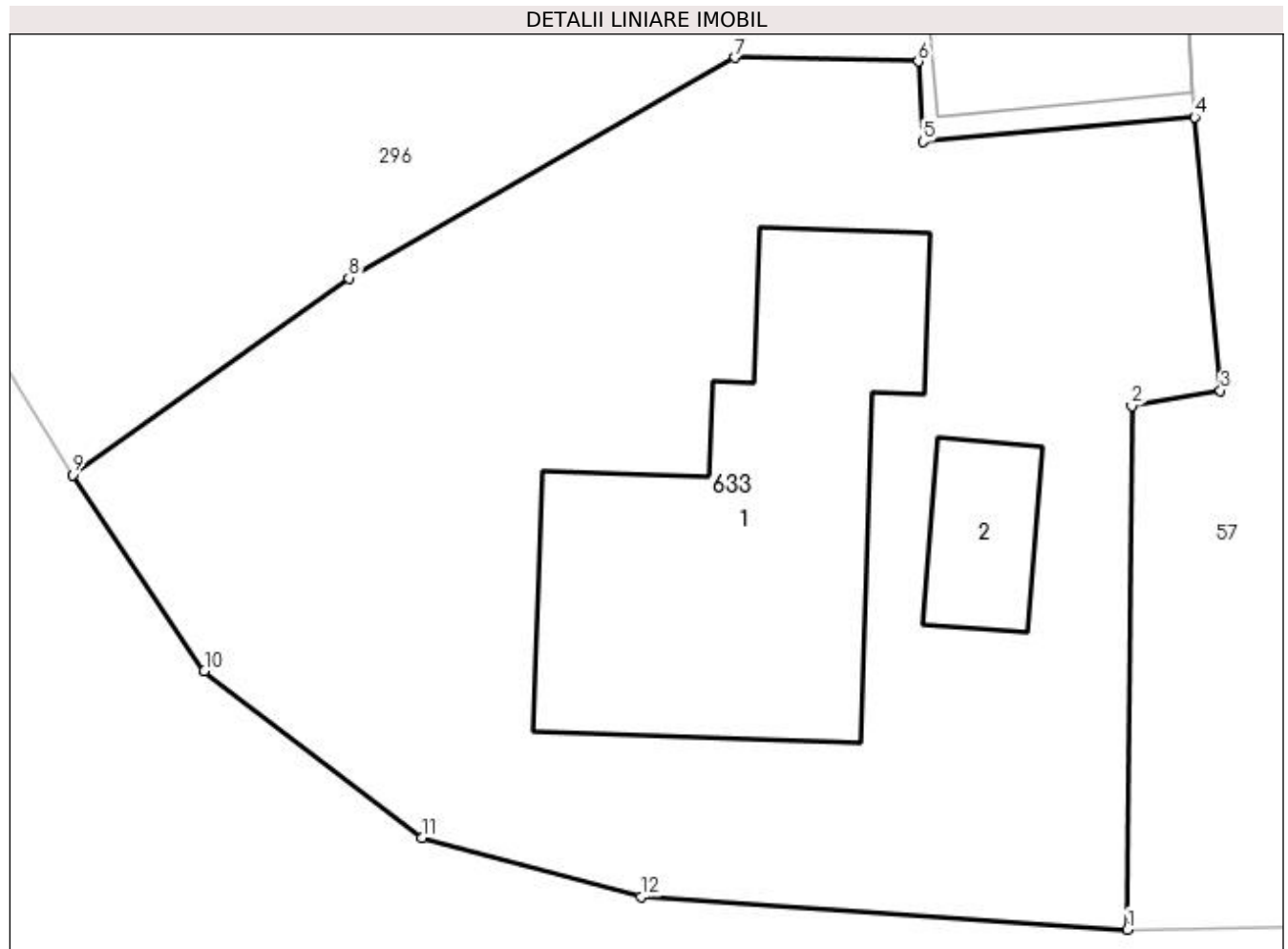
C. Partea III. SARCINI

Inscrieri privind dezmembramintele dreptului de proprietate, drepturi reale de garanție și sarcini		Referințe
4033 / 14/03/2013		
Act Notarial nr. 929, din 12/03/2013 emis de IVAN MIHAELA;		
C2	se radiaza ipoteca de sub C1, in baza declaratiei aut.nr. 929/12.03.2013 NP Ivan Mihaela	A1, A1.1

Teren

Nr cadastral	Suprafața (mp)*	Observații / Referințe
20771	483	

* Suprafața este determinată în planul de proiecție Stereo 70.



Date referitoare la teren

Crt	Categorie folosință	Intravilan	Suprafața (mp)	Tarla	Parcelă	Nr. topo	Observații / Referințe
1	curți constructii	DA	483	14	404	-	

Date referitoare la construcții

Crt	Număr	Destinație construcție	Supraf. (mp)	Situație juridică	Observații / Referințe
A1.1	20771-C1	construcții de locuințe	89	Cu acte	Nr. niveluri:2; S. construita la sol:89 mp; C1-locuinta compusa din parter + etaj
A1.2		construcții anexa	14	Cu acte	Nr. niveluri:1; S. construita la sol:14 mp; ANEXA

Lungime Segmente

1) Valorile lungimilor segmentelor sunt obținute din proiecție în plan.

Punct început	X / Y	Punct sfârșit	X / Y	Lungime segment (** (m))
1	550.187,655 404.170,191	2	550.187,775 404.184,037	13.847
2	550.187,775 404.184,037	3	550.190,118 404.184,443	2.378
3	550.190,118 404.184,443	4	550.189,434 404.191,673	7.262

Punct început	X / Y	Punct sfârşit	X / Y	Lungime segment (** (m)
4	550.189,434 404.191,673	5	550.182,246 404.191,021	7.218
5	550.182,246 404.191,021	6	550.182,124 404.193,148	2.13
6	550.182,124 404.193,148	7	550.177,276 404.193,247	4.849
7	550.177,276 404.193,247	8	550.167,056 404.187,418	11.765
8	550.167,056 404.187,418	9	550.159,745 404.182,214	8.974
9	550.159,745 404.182,214	10	550.163,233 404.177,02	6.256
10	550.163,233 404.177,02	11	550.168,994 404.172,619	7.25
11	550.168,994 404.172,619	12	550.174,784 404.171,054	5.998
12	550.174,784 404.171,054	1	550.187,655 404.170,191	12.9

** Lungimile segmentelor sunt determinate în planul de proiecție Stereo 70 și sunt rotunjite la 1 milimetru.

*** Distanța dintre puncte este formată din segmente cumulate ce sunt mai mici decât valoarea 1 milimetru.

**DATE DESPRE IMOBILUL NR. 634**

Oficiul de Cadastru și Publicitate Imobiliară PRAHOVA
Biroul de Cadastru și Publicitate Imobiliară Câmpina

A. Partea I. Descrierea imobilului

TEREN Intravilan

Adresa: Loc. Provita De Sus, Nr. 34, Jud. Prahova

Nr. Crt	Nr cadastral Nr. topografic	Suprafața* (mp)	Observații / Referințe
A1		833	Sector cadastral:16 Teren neimprijmit;

Construcții

Crt	Nr cadastral Nr. topografic	Adresa	Observații / Referințe
A1.1		Loc. Provita De Sus, Nr. 34, Jud. Prahova	Nr. niveluri:1; S. construita la sol:47 mp; S. construita desfasurata:47 mp; Anexă (P) din lemn, acoperită cu tablă.

B. Partea II. Proprietari și acte

Inscrieri privitoare la dreptul de proprietate și alte drepturi reale	Referințe
/	
Act Normativ nr. Legea 7, din 13/03/1996 emis de PARLAMENTUL ROMÂNIEI;	
B1	A1, A1.1
1) COMUNA PROVIȚA DE SUS, CIF:2845362, PROPRIETAR NEIDENTIFICAT	

C. Partea III. SARCINI .

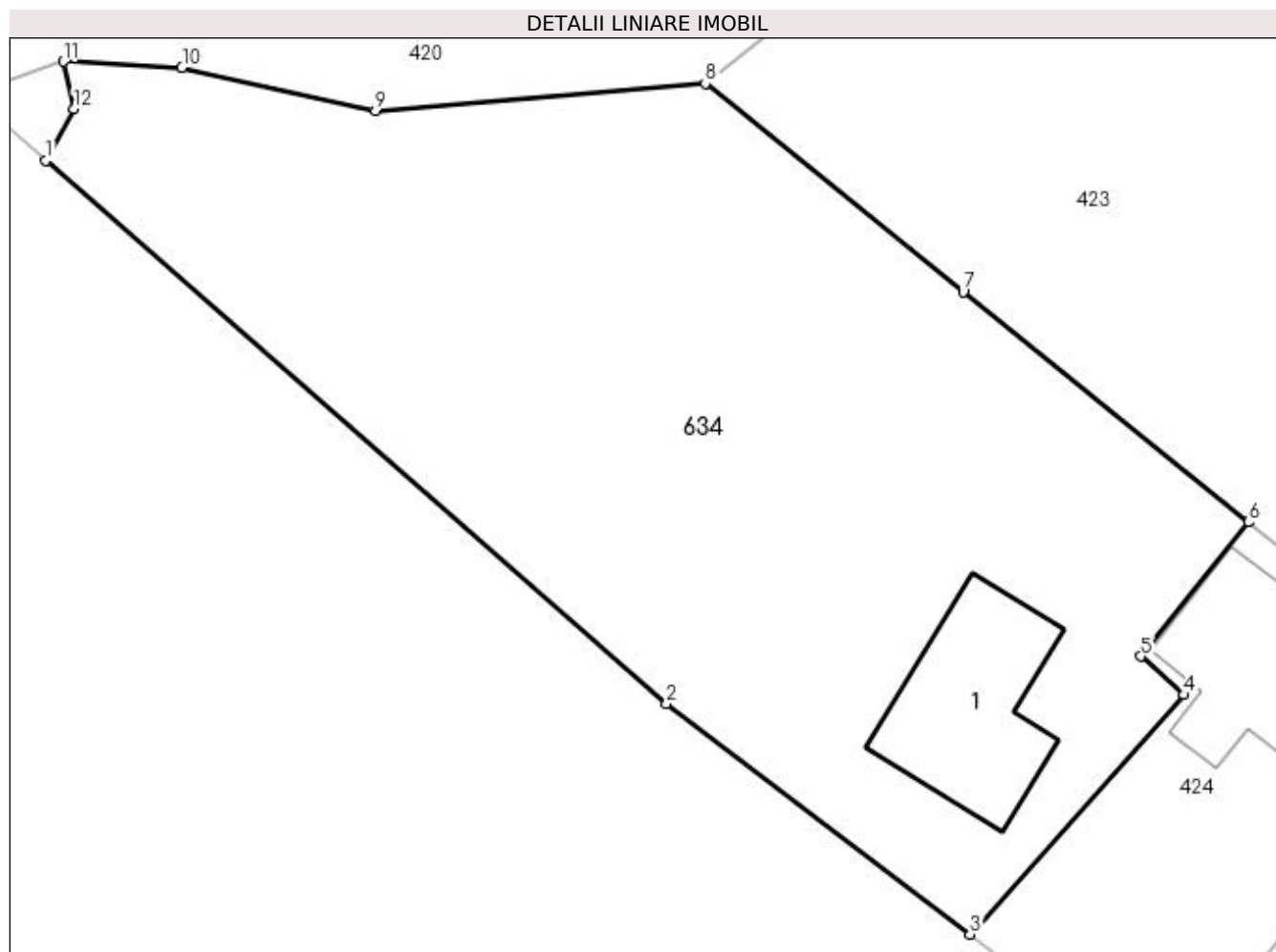
Inscrieri privind dezmembramintele dreptului de proprietate, drepturi reale de garanție și sarcini	Referințe
NU SUNT	

Anexa Nr. 1 La Partea I

Teren

Nr cadastral	Suprafața (mp)*	Observații / Referințe
	833	

* Suprafața este determinată în planul de proiecție Stereo 70.



Date referitoare la teren

Crt	Categorie folosință	Intra vilan	Suprafața (mp)	Tarla	Parcelă	Nr. topo	Observații / Referințe
1	arabil	DA	250	20	678	-	
2	curți construcții	DA	583	20	679	-	

Date referitoare la construcții

Crt	Număr	Destinație construcție	Supraf. (mp)	Situație juridică	Observații / Referințe
A1.1		construcții anexa	47	Cu acte	Nr. niveluri:1; S. construită la sol:47 mp; S. construită desfășurată:47 mp; Anexă (P) din lemn, acoperită cu tablă.

Lungime Segmente

1) Valorile lungimilor segmentelor sunt obținute din proiecție în plan.

Punct început	X / Y	Punct sfârșit	X / Y	Lungime segment (** (m)
1	550.861,535 403.626,631	2	550.886,856 403.604,489	33.637
2	550.886,856 403.604,489	3	550.899,232 403.595,07	15.553
3	550.899,232 403.595,07	4	550.907,966 403.604,84	13.105

Punct început	X / Y	Punct sfârşit	X / Y	Lungime segment (** (m)
4	550.907,966 403.604,84	5	550.906,211 403.606,409	2.354
5	550.906,211 403.606,409	6	550.910,579 403.611,881	7.002
6	550.910,579 403.611,881	7	550.898,953 403.621,276	14.948
7	550.898,953 403.621,276	8	550.888,431 403.629,779	13.528
8	550.888,431 403.629,779	9	550.874,975 403.628,653	13.503
9	550.874,975 403.628,653	10	550.867,077 403.630,428	8.095
10	550.867,077 403.630,428	11	550.862,237 403.630,668	4.846
11	550.862,237 403.630,668	12	550.862,674 403.628,734	1.983
12	550.862,674 403.628,734	1	550.861,535 403.626,631	2.392

** Lungimile segmentelor sunt determinate în planul de proiecție Stereo 70 și sunt rotunjite la 1 milimetru.

*** Distanța dintre puncte este formată din segmente cumulate ce sunt mai mici decât valoarea 1 milimetru.

**DATE DESPRE IMOBILUL NR. 635**

Oficiul de Cadastru și Publicitate Imobiliară PRAHOVA
Biroul de Cadastru și Publicitate Imobiliară Câmpina

A. Partea I. Descrierea imobilului

TEREN Intravilan

Adresa: Loc. Provita De Sus, Nr. 260, Jud. Prahova

Nr. Crt	Nr cadastral Nr. topografic	Suprafața* (mp)	Observații / Referințe
A1		Din acte: 486 Masurata: 494	Sector cadastral:12 Teren imprejmuit;

Construcții

Crt	Nr cadastral Nr. topografic	Adresa	Observații / Referințe
A1.1		Loc. Provita De Sus, Nr. 260, Jud. Prahova	Nr. niveluri:1; S. construita la sol:77 mp; S. construita desfasurata:77 mp; Nr. niveluri:1; S. construita la sol=77 mp; S. construita desfasurata=77 mp; LOCUINTA; Sc desfasurata=77 mp; anul 1945.
A1.2		Loc. Provita De Sus, Nr. 260, Jud. Prahova	Nr. niveluri:1; S. construita la sol:42 mp; S. construita desfasurata:42 mp; Nr. niveluri:1; S. construita la sol=42 mp; S. construita desfasurata=42 mp; LOCUINTA; Sc desfasurata=42 mp; anul 1945.
A1.3		Loc. Provita De Sus, Nr. 260, Jud. Prahova	Nr. niveluri:1; S. construita la sol:8 mp; S. construita desfasurata:8 mp; Nr. niveluri:1; S. construita la sol=8 mp; S. construita desfasurata=8 mp; ANEXA; Sc desfasurata=8 mp; anul 2017.

B. Partea II. Proprietari și acte

Inscrieri privitoare la dreptul de proprietate și alte drepturi reale		Referințe
/		
Act Notarial nr. CM 107/2003, din 17/06/2003 emis de BNP Margarit Musat (Completare cu Închiriere de Rectificare nr.17522 din 22.10.2007.);		
B1	Intabulare, drept de PROPRIETATE, dobandit prin Succesiune, cota actuala 5/16, cota initiala 1/1 1) VOICA MIRCEA DEFUNCT:Da	A1, A1.1, A1.2
B2	Intabulare, drept de PROPRIETATE, dobandit prin Succesiune, cota actuala 5/16, cota initiala 1/1 1) VOICA OTILIA	A1, A1.1, A1.2
Fisa De Interviu nr. Neidentificat, din 01/01/2000 emis de Neidentificat (Cotă parte de 5/8 din dreptul de proprietate neidentificată.);		
B3	Intabulare, drept de PROPRIETATE, dobandit prin Succesiune, cota actuala 3/8, cota initiala 1/1 1) NEIDENTIFICAT NEIDENTIFICAT	A1, A1.1, A1.2
Act Normativ nr. Legea 7, din 13/03/1996 emis de PARLAMENTUL ROMÂNIEI (Adeverință 1366/20.02.2023, act administrativ, Primăria Provita de Sus);		
B4	Intabulare, drept de PROPRIETATE, dobandit prin Lege, cota actuala 1/1, cota initiala 1/1 1) VOICA MIRCEA DEFUNCT:Da 2) VOICA OTILIA	A1.3

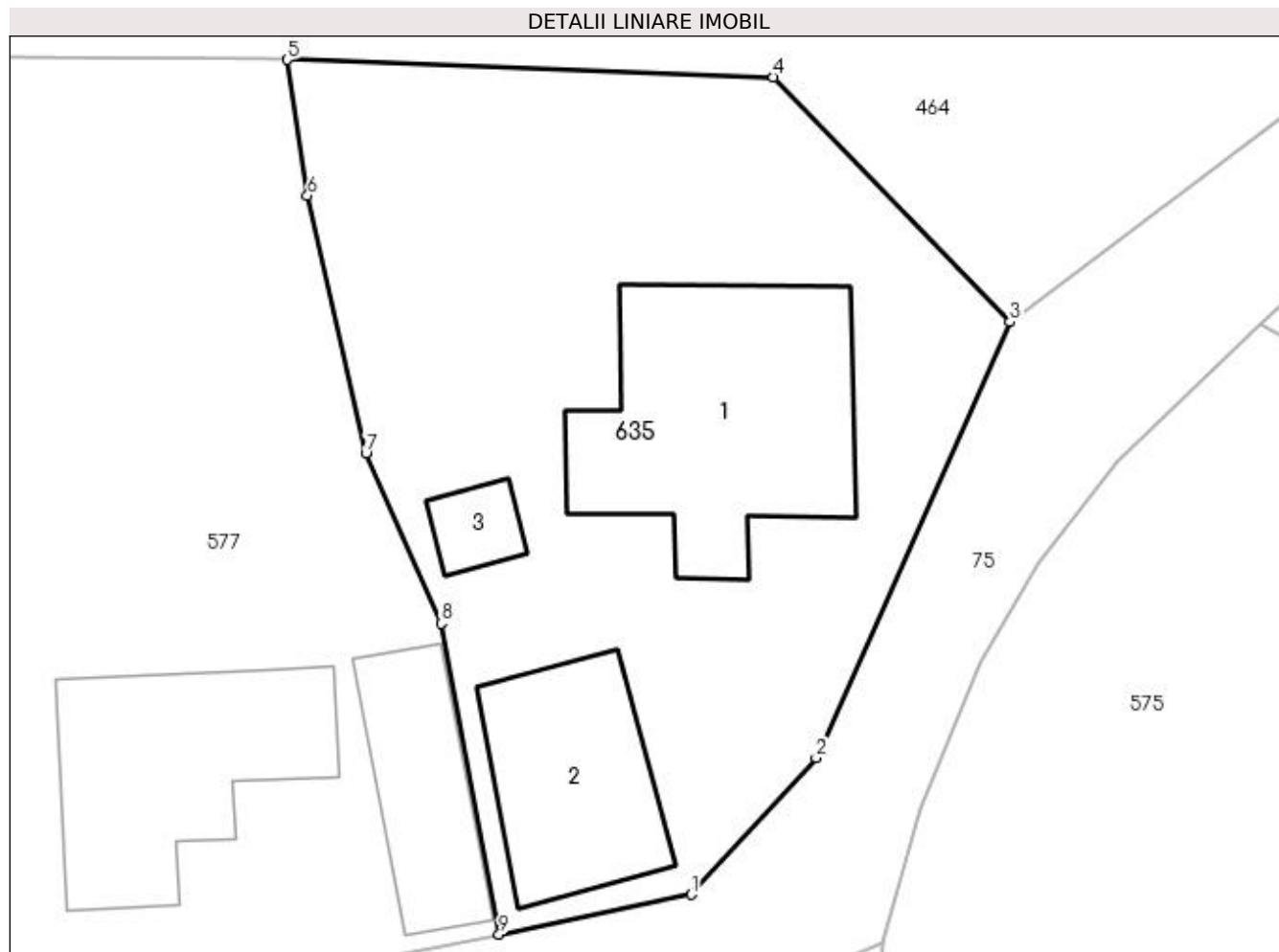
C. Partea III. SARCINI .

Inscrieri privind dezmembramintele dreptului de proprietate, drepturi reale de garanție și sarcini	Referințe
NU SUNT	

Anexa Nr. 1 La Partea I**Teren**

Nr cadastral	Suprafața (mp)*	Observații / Referințe
	Din acte: 486 Masurata: 494	

* Suprafața este determinată în planul de proiecție Stereo 70.

**Date referitoare la teren**

Crt	Categorie folosință	Intra vilan	Suprafața (mp)	Tarla	Parcelă	Nr. topo	Observații / Referințe
1	curți constructii	DA	494	1	39	-	

Date referitoare la construcții

Crt	Număr	Destinație construcție	Supraf. (mp)	Situație juridică	Observații / Referințe
A1.1		construcții de locuințe	77	Cu acte	Nr. niveluri:1; S. construita la sol:77 mp; S. construita desfasurata:77 mp; Nr. niveluri:1; S. construita la sol=77 mp; S. construita desfasurata=77 mp; LOCUINTA; Sc desfasurata=77 mp; anul 1945.
A1.2		construcții de locuințe	42	Cu acte	Nr. niveluri:1; S. construita la sol:42 mp; S. construita desfasurata:42 mp; Nr. niveluri:1; S. construita la sol=42 mp; S. construita desfasurata=42 mp; LOCUINTA; Sc desfasurata=42 mp; anul 1945.
A1.3		construcții anexa	8	Cu acte	Nr. niveluri:1; S. construita la sol:8 mp; S. construita desfasurata:8 mp; Nr. niveluri:1; S. construita la sol=8 mp; S. construita desfasurata=8 mp; ANEXA; Sc desfasurata=8 mp; anul 2017.

Lungime Segmente

1) Valorile lungimilor segmentelor sunt obținute din proiecție în plan.

Punct început	X / Y	Punct sfârșit	X / Y	Lungime segment (** (m)
1	549.838,735 405.483,796	2	549.843,07 405.488,54	6.426
2	549.843,07 405.488,54	3	549.849,797 405.503,658	16.547
3	549.849,797 405.503,658	4	549.841,59 405.512,164	11.82
4	549.841,59 405.512,164	5	549.824,711 405.512,764	16.89
5	549.824,711 405.512,764	6	549.825,413 405.508,053	4.763
6	549.825,413 405.508,053	7	549.827,438 405.499,117	9.163
7	549.827,438 405.499,117	8	549.830,048 405.493,201	6.466
8	549.830,048 405.493,201	9	549.832,063 405.482,411	10.977
9	549.832,063 405.482,411	1	549.838,735 405.483,796	6.814

** Lungimile segmentelor sunt determinate în planul de proiecție Stereo 70 și sunt rotunjite la 1 milimetru.

*** Distanța dintre puncte este formată din segmente cumulate ce sunt mai mici decât valoarea 1 milimetru.

**DATE DESPRE IMOBILUL NR. 636**

Oficiul de Cadastru și Publicitate Imobiliară PRAHOVA
Biroul de Cadastru și Publicitate Imobiliară Câmpina

A. Partea I. Descrierea imobilului

TEREN Intravilan

Adresa: Loc. Provita De Sus, Jud. Prahova

Nr. Crt	Nr cadastral Nr. topografic	Suprafața* (mp)	Observații / Referințe
A1		290	Sector cadastral:13 Teren neimprejmuit;

B. Partea II. Proprietari și acte

Inscrieri privitoare la dreptul de proprietate și alte drepturi reale		Referințe
/		
Act Normativ nr. Legea 7, din 13/03/1996 emis de PARLAMENTUL ROMÂNIEI;		
B1	Inscrierea provizorie, drept de PROPRIETATE, dobandit prin Lege, cota actuala 1/1, cota initiala 1/1	A1
1) COMUNA PROVIȚA DE SUS, CIF:2845362, PROPRIETAR NEIDENTIFICAT		

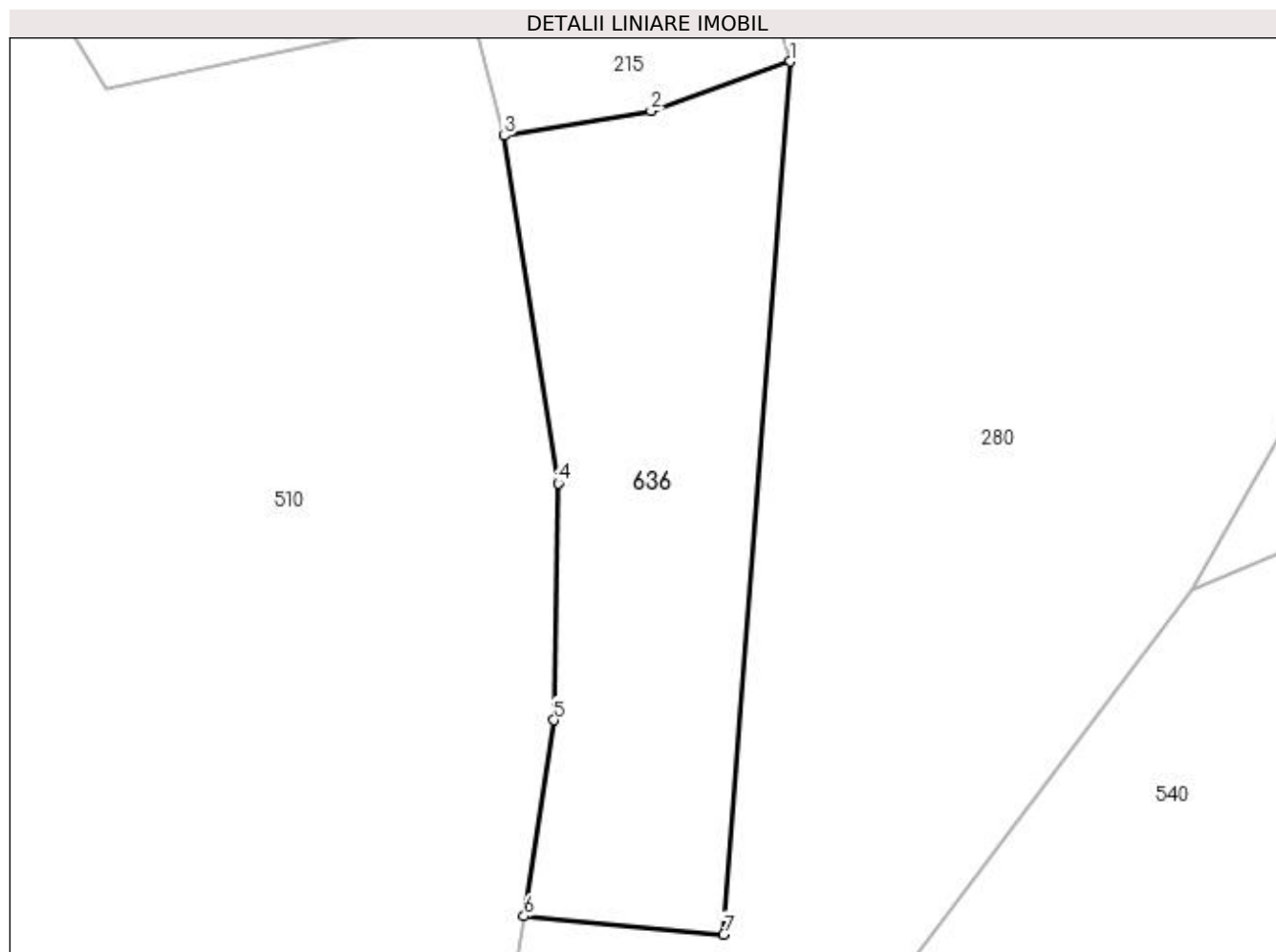
C. Partea III. SARCINI .

Inscrieri privind dezmembramintele dreptului de proprietate, drepturi reale de garanție și sarcini	Referințe
NU SUNT	

Anexa Nr. 1 La Partea I**Teren**

Nr cadastral	Suprafața (mp)*	Observații / Referințe
	290	

* Suprafața este determinată în planul de proiecție Stereo 70.

**Date referitoare la teren**

Crt	Categorie folosință	Intra vilan	Suprafața (mp)	Tarla	Parcelă	Nr. topo	Observații / Referințe
1	faneata	DA	290	16	501	-	

Lungime Segmente

1) Valorile lungimilor segmentelor sunt obținute din proiecție în plan.

Punct început	X / Y	Punct sfârșit	X / Y	Lungime segment (** (m)
1	550.410,024 404.505,744	2	550.404,4 404.503,746	5.968
2	550.404,4 404.503,746	3	550.398,451 404.502,746	6.032
3	550.398,451 404.502,746	4	550.400,638 404.488,706	14.209
4	550.400,638 404.488,706	5	550.400,48 404.479,131	9.576
5	550.400,48 404.479,131	6	550.399,25 404.471,207	8.019

Punct început	X / Y	Punct sfârșit	X / Y	Lungime segment (** (m)
6	550.399,25 404.471,207	7	550.407,334 404.470,476	8.117
7	550.407,334 404.470,476	1	550.410,024 404.505,744	35.37

** Lungimile segmentelor sunt determinate în planul de proiecție Stereo 70 și sunt rotunjite la 1 milimetru.

*** Distanța dintre puncte este formată din segmente cumulate ce sunt mai mici decât valoarea 1 milimetru.

**DATE DESPRE IMOBILUL NR. 637**

Oficiul de Cadastru și Publicitate Imobiliară PRAHOVA
Biroul de Cadastru și Publicitate Imobiliară Câmpina

A. Partea I. Descrierea imobilului

TEREN Intravilan

Adresa: Loc. Provita De Sus, Nr. 163, Jud. Prahova

Nr. Crt	Nr cadastral Nr. topografic	Suprafața* (mp)	Observații / Referințe
A1	20779	Din acte: 400 Masurata: 434	Sector cadastral:13 Teren imprejmuit;

Construcții

Crt	Nr cadastral Nr. topografic	Adresa	Observații / Referințe
A1.1	20779-C1	Loc. Provita De Sus, Nr. 163, Jud. Prahova	Nr. niveluri:2; S. construita la sol:38 mp; AN-1934, FUNDATIE-PIATRA,PERETI-CARAMIDA+ LEMN,REGIM (P+M),ACOPERIS-TABLA,FARA CERTIFICAT DE PERFORMANTA SI FARA LIFT
A1.2		Loc. Provita De Sus, Nr. 163, Jud. Prahova	Nr. niveluri:1; S. construita la sol:7 mp;

B. Partea II. Proprietari și acte

Inscrieri privitoare la dreptul de proprietate și alte drepturi reale		Referințe
25213 / 30/07/2015		
Act Notarial nr. 1789, din 27/07/2015 emis de DOBRE STELORIAN DANIEL;		
B2	Intabulare, drept de PROPRIETATE, dobandit prin Conventie, cota actuala 1/1, cota initiala 1/1 1) TANASE CAMELIA 2) TANASE GHEORGHE	A1, A1.1
/		
Act Normativ nr. LEGEA 7, din 13/03/1996 emis de PARLAMENTUL ROMÂNIEI (Adeverință 1366/20.02.2023, act administrativ, Primăria Provita de Sus);		
B6	Intabulare, drept de PROPRIETATE, dobandit prin Lege, cota actuala 1/1, cota initiala 1/1 1) TANASE CAMELIA 2) TANASE GHEORGHE	A1.2

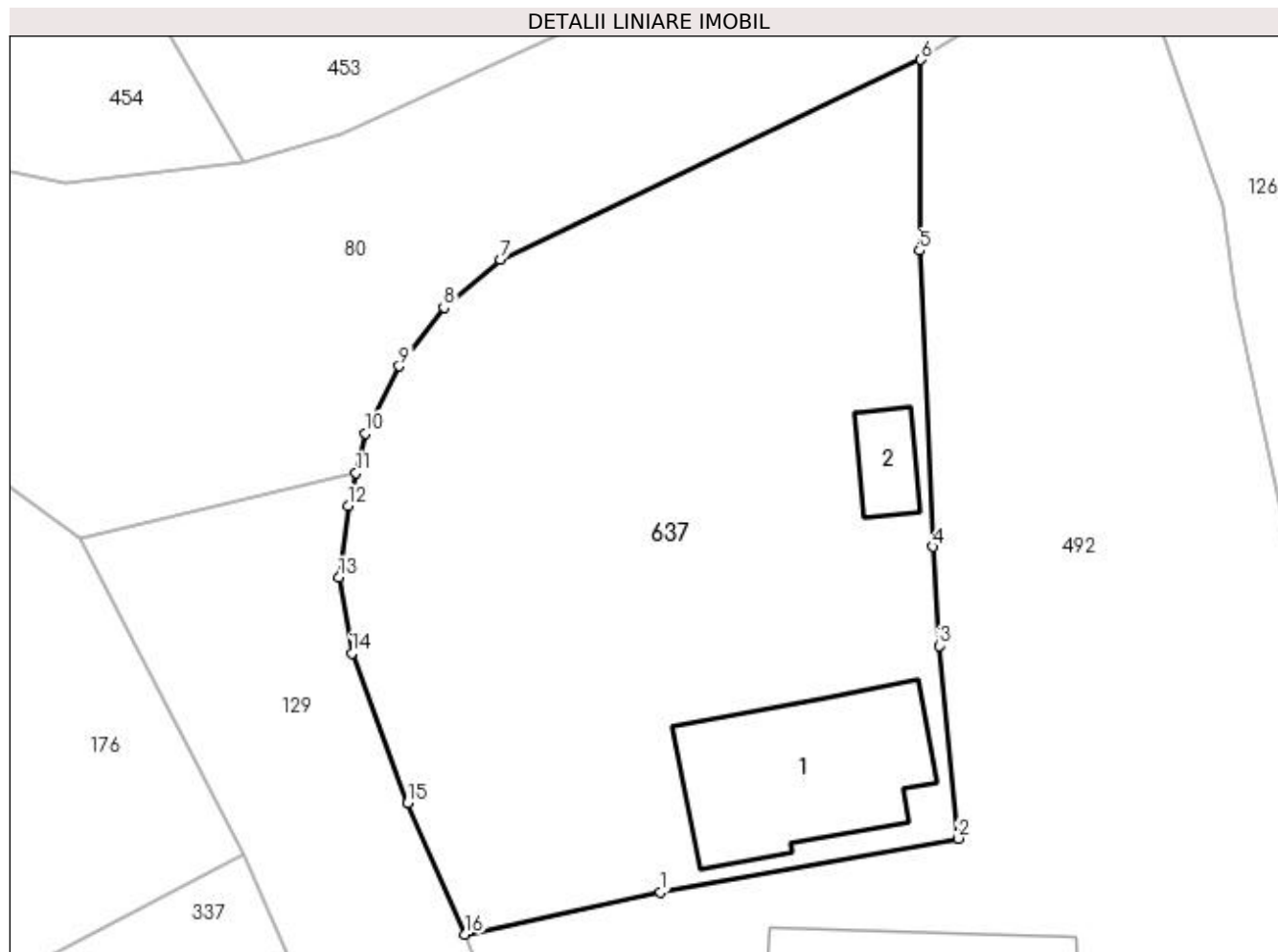
C. Partea III. SARCINI

Inscrieri privind dezmembramintele dreptului de proprietate, drepturi reale de garanție și sarcini		Referințe
16028 / 21/05/2015		
Act Administrativ nr. D9 844607, din 20/09/1993 emis de CONSILIUL LOCAL PROVITA DE SUS (act administrativ nr. DB 228940/17-11-1997 emis de CONSILIUL LOCAL PROVITA DE SUS);		
C3	se radiaza ipoteca legala reprezentand contraprestatia obligatiei de intretinere si ingrijire de sub C1, 2, intrucat beneficiarii acestui drept au decedat	A1, A1.1
25213 / 30/07/2015		
Act Notarial nr. 1789, din 27/07/2015 emis de DOBRE STELORIAN DANIEL;		
C4	Intabulare, drept de IPOTECA LEGALA, Valoare:0 reprezentand contraprestatia obligatiei de intretinere si ingrijire 1) BURLACU CONSTANTA	A1, A1.1
C5	Intabulare, drept de HABITATIE 1) BURLACU CONSTANTA	A1.1

Teren

Nr cadastral	Suprafața (mp)*	Observații / Referințe
20779	Din acte: 400 Masurata: 434	

* Suprafața este determinată în planul de proiecție Stereo 70.



Date referitoare la teren

Crt	Categorie folosință	Intra vilan	Suprafața (mp)	Tarla	Parcelă	Nr. topo	Observații / Referințe
1	curți constructii	DA	434	8	326, 327	-	

Date referitoare la construcții

Crt	Număr	Destinație construcție	Supraf. (mp)	Situație juridică	Observații / Referințe
A1.1	20779-C1	construcții de locuințe	38	Cu acte	Nr. niveluri:2; S. construita la sol:38 mp; AN-1934,FUNDATIE-PIATRA,PERETI-CARAMIDA+LEMN,REGIM(P+M),ACOPERIS-TABLA,FARA CERTIFICAT DE PERFORMANTA SI FARA LIFT
A1.2		construcții anexa	7	Cu acte	Nr. niveluri:1; S. construita la sol:7 mp;

Lungime Segmente

1) Valorile lungimilor segmentelor sunt obținute din proiecție în plan.

Punct început	X / Y	Punct sfârșit	X / Y	Lungime segment (** (m)
1	550.129,538 404.585,433	2	550.139,517 404.587,239	10.141
2	550.139,517 404.587,239	3	550.138,878 404.593,704	6.497

Punct început	X / Y	Punct sfârșit	X / Y	Lungime segment (** (m)
3	550.138,878 404.593,704	4	550.138,661 404.597,021	3.324
4	550.138,661 404.597,021	5	550.138,215 404.606,945	9.934
5	550.138,215 404.606,945	6	550.138,274 404.613,343	6.398
6	550.138,274 404.613,343	7	550.124,164 404.606,643	15.62
7	550.124,164 404.606,643	8	550.122,274 404.605,04	2.478
8	550.122,274 404.605,04	9	550.120,777 404.603,073	2.472
9	550.120,777 404.603,073	10	550.119,65 404.600,816	2.523
10	550.119,65 404.600,816	11	550.119,328 404.599,494	1.361
11	550.119,328 404.599,494	12	550.119,06 404.598,391	1.135
12	550.119,06 404.598,391	13	550.118,764 404.595,991	2.418
13	550.118,764 404.595,991	14	550.119,196 404.593,451	2.576
14	550.119,196 404.593,451	15	550.121,067 404.588,43	5.358
15	550.121,067 404.588,43	16	550.122,989 404.584,027	4.804
16	550.122,989 404.584,027	1	550.129,538 404.585,433	6.698

** Lungimile segmentelor sunt determinate în planul de proiecție Stereo 70 și sunt rotunjite la 1 milimetru.

*** Distanța dintre puncte este formată din segmente cumulate ce sunt mai mici decât valoarea 1 milimetru.

**DATE DESPRE IMOBILUL NR. 638**

Oficiul de Cadastru și Publicitate Imobiliară PRAHOVA
Biroul de Cadastru și Publicitate Imobiliară Câmpina

A. Partea I. Descrierea imobilului

TEREN Necunoscut

Adresa: Loc. Provita De Sus, Nr. 173, Jud. Prahova

Nr. Crt	Nr cadastral Nr. topografic	Suprafața* (mp)	Observații / Referințe
A1		743	Sector cadastral:13 Teren neimprejmuit;

B. Partea II. Proprietari și acte

Inscrieri privitoare la dreptul de proprietate și alte drepturi reale		Referințe
/		
Act Normativ nr. Legea 7, din 13/03/1996 emis de PARLAMENTUL ROMÂNIEI;		
B1	Inscrierea provizorie, drept de PROPRIETATE, dobandit prin Lege, cota actuala 1/1, cota initiala 1/1 1) COMUNA PROVIȚA DE SUS, CIF:2845362, PROPRIETAR NEIDENTIFICAT	A1, A1.2

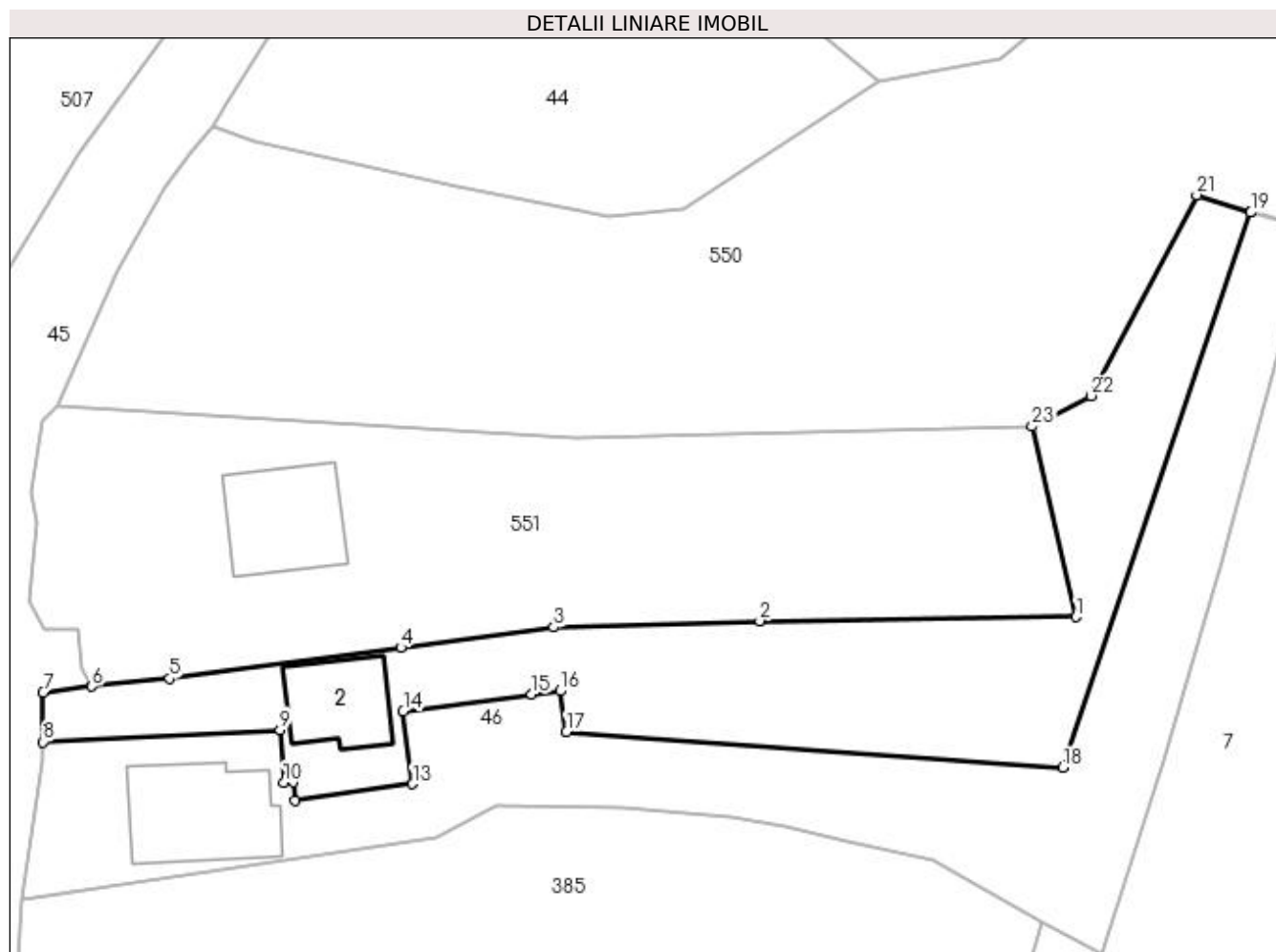
C. Partea III. SARCINI .

Inscrieri privind dezmembramintele dreptului de proprietate, drepturi reale de garanție și sarcini	Referințe
NU SUNT	

Anexa Nr. 1 La Partea I**Teren**

Nr cadastral	Suprafața (mp)*	Observații / Referințe
	743	

* Suprafața este determinată în planul de proiecție Stereo 70.

**Date referitoare la teren**

Crt	Categorie folosință	Intra vilan	Suprafața (mp)	Tarla	Parcelă	Nr. topo	Observații / Referințe
1	curți construcții	DA	202	7	824, 825, 826	-	
2	faneata	NU	541	7	814	-	

Date referitoare la construcții

Crt	Număr	Destinație construcție	Supraf. (mp)	Situație juridică	Observații / Referințe
A1.2		construcții de locuințe	44	Fara acte	Nr. niveluri:1; S. construita la sol:44 mp;

Lungime Segmente

1) Valorile lungimilor segmentelor sunt obținute din proiecție în plan.

Punct început	X / Y	Punct sfârșit	X / Y	Lungime segment (** (m)
1	550.332,603 404.813,858	2	550.310,02 404.813,58	22.585
3	550.295,274 404.813,13	4	550.284,372 404.811,677	10.998
5	550.267,821 404.809,474	6	550.262,29 404.808,91	5.56

Punct început	X / Y	Punct sfârșit	X / Y	Lungime segment (** (m)
2	550.310,02 404.813,58	3	550.295,274 404.813,13	14.753
4	550.284,372 404.811,677	5	550.267,821 404.809,474	16.697
6	550.262,29 404.808,91	7	550.258,806 404.808,464	3.512

Punct început	X / Y	Punct sfârșit	X / Y	Lungime segment (** (m)
7	550.258,806 404.808,464	8	550.258,799 404.804,929	3.535
9	550.275,734 404.805,807	10	550.276,008 404.802,053	3.764
11	550.276,698 404.802,097	12	550.276,804 404.800,72	1.381
13	550.285,209 404.801,934	14	550.284,536 404.807,134	5.243
15	550.293,72 404.808,321	16	550.295,745 404.808,582	2.042
17	550.296,196 404.805,658	18	550.331,672 404.803,106	35.568
19	550.345,104 404.842,75	20	550.345,128 404.842,82	0.074
21	550.341,248 404.844,013	22	550.333,709 404.829,664	16.209
23	550.329,467 404.827,469	1	550.332,603 404.813,858	13.968

Punct început	X / Y	Punct sfârșit	X / Y	Lungime segment (** (m)
8	550.258,799 404.804,929	9	550.275,734 404.805,807	16.958
10	550.276,008 404.802,053	11	550.276,698 404.802,097	0.691
12	550.276,804 404.800,72	13	550.285,209 404.801,934	8.492
14	550.284,536 404.807,134	15	550.293,72 404.808,321	9.26
16	550.295,745 404.808,582	17	550.296,196 404.805,658	2.959
18	550.331,672 404.803,106	19	550.345,104 404.842,75	41.858
20	550.345,128 404.842,82	21	550.341,248 404.844,013	4.059
22	550.333,709 404.829,664	23	550.329,467 404.827,469	4.776

** Lungimile segmentelor sunt determinate în planul de proiecție Stereo 70 și sunt rotunjite la 1 milimetru.

*** Distanța dintre puncte este formată din segmente cumulate ce sunt mai mici decât valoarea 1 milimetru.

**DATE DESPRE IMOBILUL NR. 639**

Oficiul de Cadastru și Publicitate Imobiliară PRAHOVA
Biroul de Cadastru și Publicitate Imobiliară Câmpina

A. Partea I. Descrierea imobilului

TEREN Extravilan

Nr. CF vechi:152

Nr. cadastral vechi:205

Adresa: Jud. Prahova

Nr. Crt	Nr cadastral Nr. topografic	Suprafața* (mp)	Observații / Referințe
A1	21007	Din acte: 0 Masurata: 3.043	Sector cadastral:12 Teren imprejmuit;

B. Partea II. Proprietari și acte

Inscrieri privitoare la dreptul de proprietate și alte drepturi reale		Referințe
12 / 05/01/2004		
Act Notarial nr. 3435, din 19/12/2003 emis de NP Pop Mihai;		
B1	Intabulare, drept de PROPRIETATEcumparare ca bun propriu, dobandit prin Conventie, cota actuala 1/1, cota initiala 1/1 1) PAUN ANDREI <i>OBSERVATII: (provenita din conversia CF 152)</i>	A1

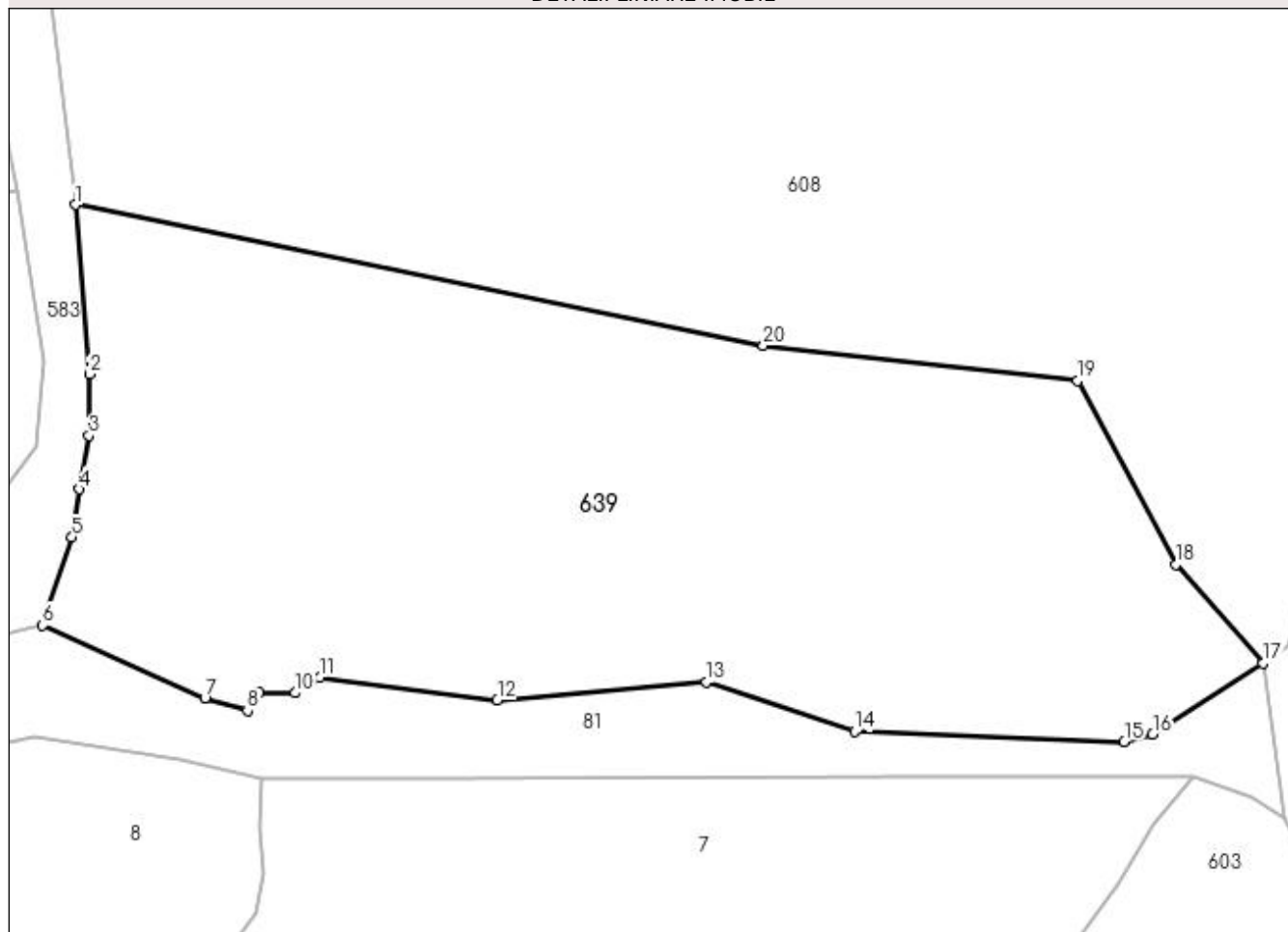
C. Partea III. SARCINI .

Inscrieri privind dezmembramintele dreptului de proprietate, drepturi reale de garanție și sarcini	Referințe
NU SUNT	

Anexa Nr. 1 La Partea I**Teren**

Nr cadastral	Suprafața (mp)*	Observații / Referințe
21007	Din acte: 0 Masurata: 3.043	

* Suprafața este determinată în planul de proiecție Stereo 70.

DETALII LINIARE IMOBIL**Date referitoare la teren**

Crt	Categorie folosință	Intra vilan	Suprafața (mp)	Tarla	Parcelă	Nr. topo	Observații / Referințe
1	faneata	NU	3.043	6	806	-	

Lungime Segmente

1) Valorile lungimilor segmentelor sunt obținute din proiecție în plan.

Punct început	X / Y	Punct sfârșit	X / Y	Lungime segment (** (m)
1	550.355,426 404.944,012	2	550.356,632 404.929,789	14.274
2	550.356,632 404.929,789	3	550.356,597 404.924,629	5.16
3	550.356,597 404.924,629	4	550.355,742 404.920,142	4.568
4	550.355,742 404.920,142	5	550.355,182 404.916,108	4.073
5	550.355,182 404.916,108	6	550.352,697 404.908,689	7.824

Punct început	X / Y	Punct sfârșit	X / Y	Lungime segment (** (m)
6	550.352,697 404.908,689	7	550.366,338 404.902,546	14.96
7	550.366,338 404.902,546	8	550.369,922 404.901,536	3.724
8	550.369,922 404.901,536	9	550.370,904 404.903,051	1.805
9	550.370,904 404.903,051	10	550.373,909 404.903,017	3.005
10	550.373,909 404.903,017	11	550.376,039 404.904,303	2.488
11	550.376,039 404.904,303	12	550.390,932 404.902,396	15.015
12	550.390,932 404.902,396	13	550.408,502 404.903,901	17.634
13	550.408,502 404.903,901	14	550.420,954 404.899,756	13.124
14	550.420,954 404.899,756	15	550.443,627 404.898,931	22.688
15	550.443,627 404.898,931	16	550.446,016 404.899,548	2.467
16	550.446,016 404.899,548	17	550.455,287 404.905,491	11.012
17	550.455,287 404.905,491	18	550.447,984 404.913,821	11.078
18	550.447,984 404.913,821	19	550.439,73 404.929,245	17.494
19	550.439,73 404.929,245	20	550.413,295 404.932,17	26.596
20	550.413,295 404.932,17	1	550.355,426 404.944,012	59.068

** Lungimile segmentelor sunt determinate în planul de proiecție Stereo 70 și sunt rotunjite la 1 milimetru.

*** Distanța dintre puncte este formată din segmente cumulate ce sunt mai mici decât valoarea 1 milimetru.

**DATE DESPRE IMOBILUL NR. 640**

Oficiul de Cadastru și Publicitate Imobiliară PRAHOVA
Biroul de Cadastru și Publicitate Imobiliară Câmpina

A. Partea I. Descrierea imobilului

TEREN Intravilan

Nr. CF vechi:299(e:354)
Nr. cadastral vechi:399

Adresa: Loc. Provita De Sus, Jud. Prahova

Nr. Crt	Nr cadastral Nr. topografic	Suprafața* (mp)	Observații / Referințe
A1	20005	Din acte: 1.192 Masurata: 1.193	Sector cadastral:15 Teren neimprejmuit;

B. Partea II. Proprietari și acte

Inscrieri privitoare la dreptul de proprietate și alte drepturi reale		Referințe
46 / 05/01/2006		
Act Notarial nr. 32, din 04/01/2006 emis de Notar Public Pop Mihaela Cristina - Campina;		
B1	Intabulare, drept de PROPRIETATEpartaj, dobandit prin Conventie, cota actuala 1/1, cota initiala 1/1 1) TUDOSIU MIRCEA	A1

C. Partea III. SARCINI .

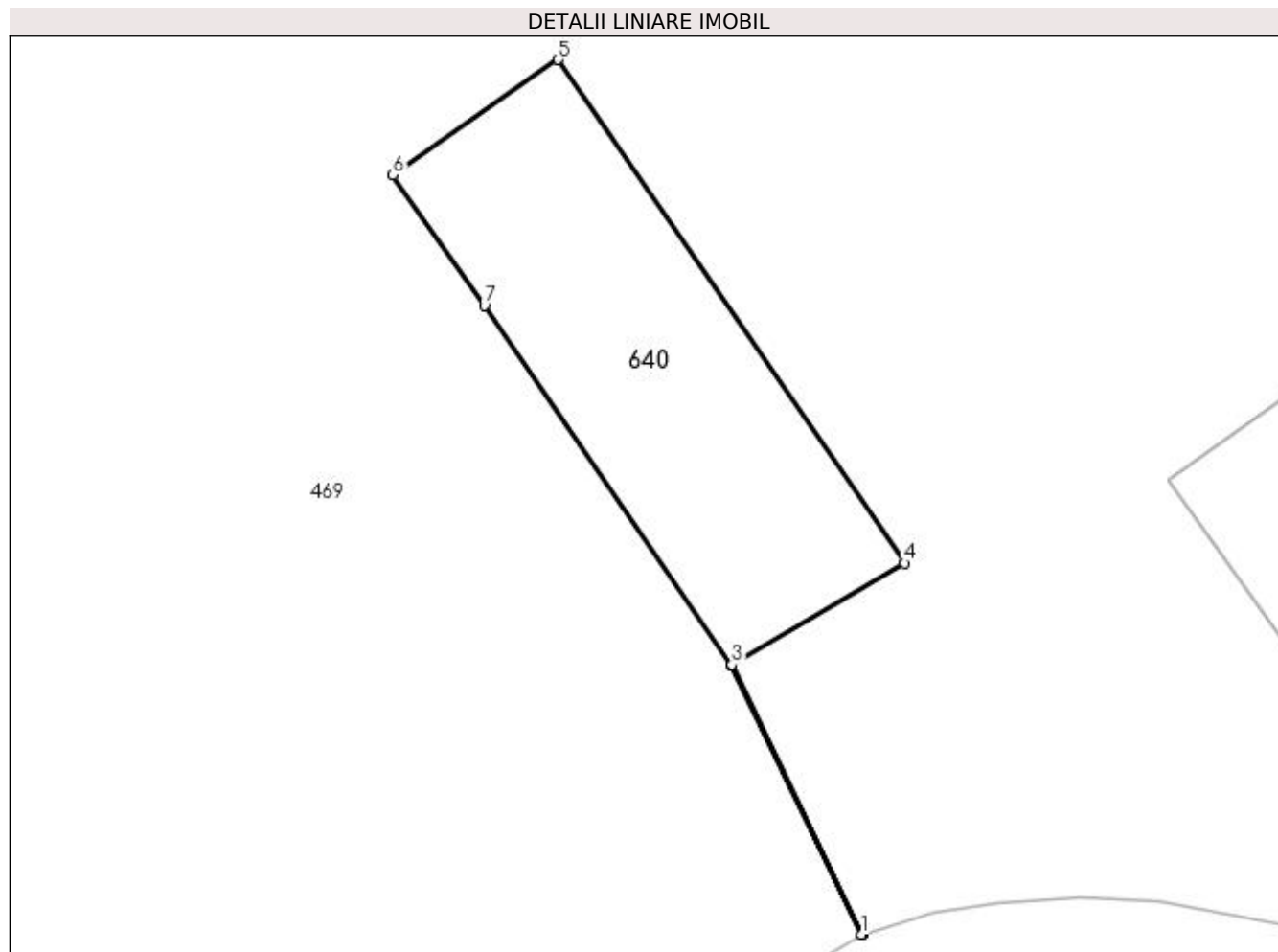
Inscrieri privind dezmembramintele dreptului de proprietate, drepturi reale de garanție și sarcini	Referințe
NU SUNT	

Anexa Nr. 1 La Partea I

Teren

Nr cadastral	Suprafața (mp)*	Observații / Referințe
20005	Din acte: 1.192 Masurata: 1.193	

* Suprafața este determinată în planul de proiecție Stereo 70.



Date referitoare la teren

Crt	Categorie folosință	Intra vilan	Suprafața (mp)	Tarla	Parcelă	Nr. topo	Observații / Referințe
1	faneata	DA	1.193	9	-	-	

Lungime Segmente

1) Valorile lungimilor segmentelor sunt obținute din proiecție în plan.

Punct început	X / Y	Punct sfârșit	X / Y	Lungime segment (** (m)
1	551.795,133 404.011,116	2	551.795,171 404.011,128	0.04
2	551.795,171 404.011,128	3	551.782,202 404.037,902	29.75
3	551.782,202 404.037,902	4	551.799,355 404.047,982	19.896
4	551.799,355 404.047,982	5	551.764,971 404.097,972	60.673
5	551.764,971 404.097,972	6	551.748,571 404.086,519	20.003

Punct început	X / Y	Punct sfârșit	X / Y	Lungime segment (** (m)
6	551.748,571 404.086,519	7	551.757,632 404.073,544	15.826
7	551.757,632 404.073,544	8	551.782,167 404.037,882	43.287
8	551.782,167 404.037,882	1	551.795,133 404.011,116	29.741

** Lungimile segmentelor sunt determinate în planul de proiecție Stereo 70 și sunt rotunjite la 1 milimetru.

*** Distanța dintre puncte este formată din segmente cumulate ce sunt mai mici decât valoarea 1 milimetru.

**DATE DESPRE IMOBILUL NR. 641**

Oficiul de Cadastru și Publicitate Imobiliară PRAHOVA
Biroul de Cadastru și Publicitate Imobiliară Câmpina

A. Partea I. Descrierea imobilului

TEREN Extravilan

Adresa: Jud. Prahova

Nr. Crt	Nr cadastral Nr. topografic	Suprafața* (mp)	Observații / Referințe
A1		1.895	Sector cadastral:12 Teren neimprejmuit;

B. Partea II. Proprietari și acte

Inscrieri privitoare la dreptul de proprietate și alte drepturi reale		Referințe
/		
Act Normativ nr. Legea 7, din 13/03/1996 emis de PARLAMENTUL ROMÂNIEI;		
B1	Inscrierea provizorie, drept de PROPRIETATE, dobandit prin Lege, cota actuala 1/1, cota initiala 1/1	A1
1) COMUNA PROVIȚA DE SUS, CIF:2845362, PROPRIETAR NEIDENTIFICAT		

C. Partea III. SARCINI .

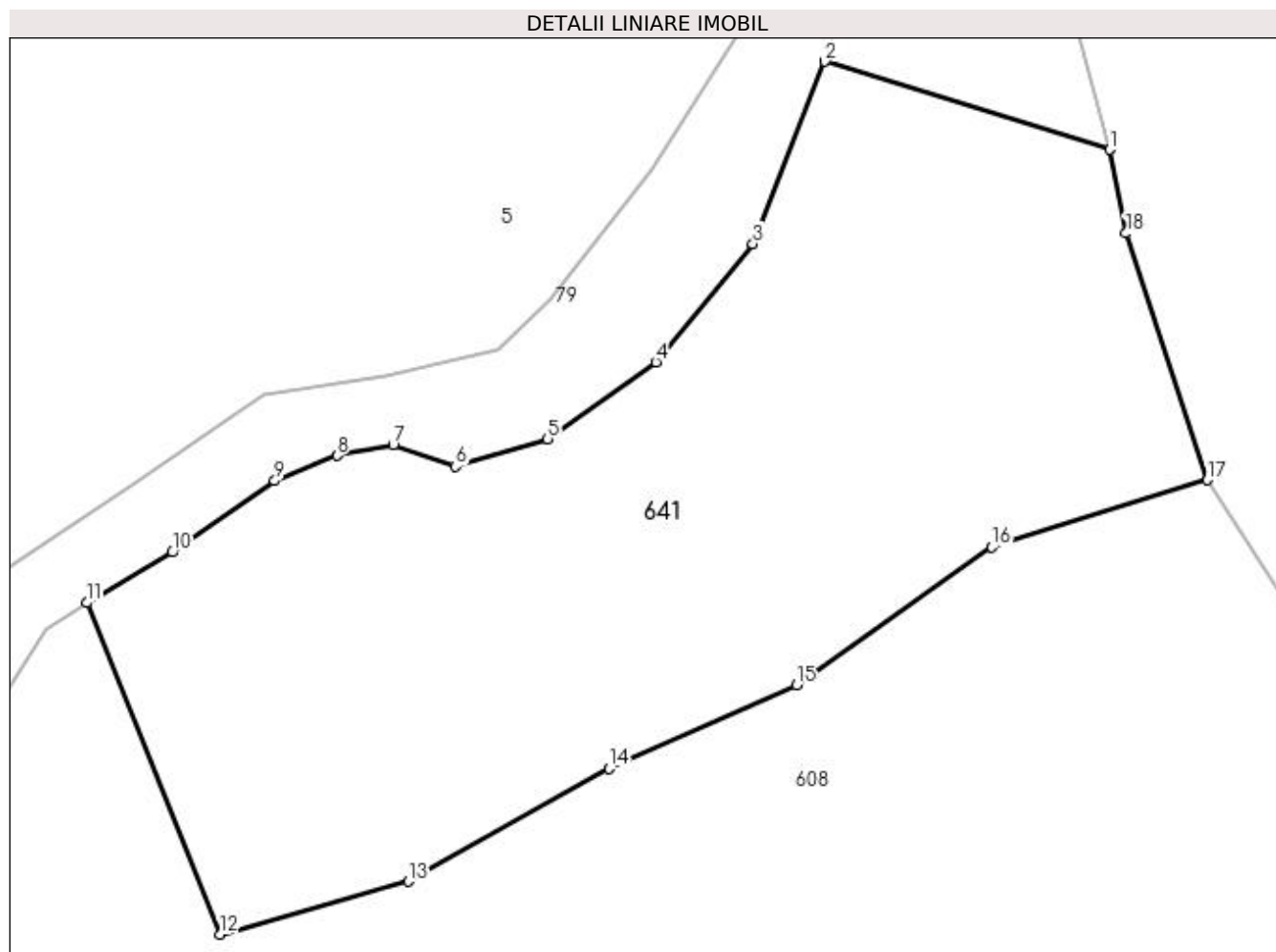
Inscrieri privind dezmembramintele dreptului de proprietate, drepturi reale de garanție și sarcini	Referințe
NU SUNT	

Anexa Nr. 1 La Partea I

Teren

Nr cadastral	Suprafața (mp)*	Observații / Referințe
	1.895	

* Suprafața este determinată în planul de proiecție Stereo 70.



Date referitoare la teren

Crt	Categorie folosință	Intra vilan	Suprafața (mp)	Tarla	Parcelă	Nr. topo	Observații / Referințe
1	livada	NU	1.895	6	792/5	-	

Lungime Segmente

1) Valorile lungimilor segmentelor sunt obținute din proiecție în plan.

Punct început	X / Y	Punct sfârșit	X / Y	Lungime segment (** (m)
1	550.481,587 405.110,995	2	550.462,758 405.116,818	19.709
2	550.462,758 405.116,818	3	550.457,997 405.104,77	12.955
3	550.457,997 405.104,77	4	550.451,588 405.096,953	10.108
4	550.451,588 405.096,953	5	550.444,432 405.091,862	8.782
5	550.444,432 405.091,862	6	550.438,348 405.090,042	6.35

Punct început	X / Y	Punct sfârșit	X / Y	Lungime segment (** (m)
6	550.438,348 405.090,042	7	550.434,217 405.091,494	4.379
7	550.434,217 405.091,494	8	550.430,491 405.090,779	3.794
8	550.430,491 405.090,779	9	550.426,375 405.089,093	4.448
9	550.426,375 405.089,093	10	550.419,608 405.084,373	8.25
10	550.419,608 405.084,373	11	550.413,947 405.081,034	6.572
11	550.413,947 405.081,034	12	550.422,734 405.059,121	23.609
12	550.422,734 405.059,121	13	550.435,21 405.062,621	12.958
13	550.435,21 405.062,621	14	550.448,504 405.070,075	15.241
14	550.448,504 405.070,075	15	550.460,903 405.075,602	13.575
15	550.460,903 405.075,602	16	550.473,808 405.084,712	15.797
16	550.473,808 405.084,712	17	550.488,065 405.089,155	14.933
17	550.488,065 405.089,155	18	550.482,67 405.105,464	17.178
18	550.482,67 405.105,464	1	550.481,587 405.110,995	5.636

** Lungimile segmentelor sunt determinate în planul de proiecție Stereo 70 și sunt rotunjite la 1 milimetru.

*** Distanța dintre puncte este formată din segmente cumulate ce sunt mai mici decât valoarea 1 milimetru.

**DATE DESPRE IMOBILUL NR. 642**

Oficiul de Cadastru și Publicitate Imobiliară PRAHOVA
Biroul de Cadastru și Publicitate Imobiliară Câmpina

A. Partea I. Descrierea imobilului

TEREN Extravilan

Adresa: Jud. Prahova

Nr. Crt	Nr cadastral Nr. topografic	Suprafața* (mp)	Observații / Referințe
A1		4.573	Sector cadastral:12 Teren neimprejmuit;

B. Partea II. Proprietari și acte

Inscrieri privitoare la dreptul de proprietate și alte drepturi reale	Referințe
/	
Act Normativ nr. Legea 7, din 13/03/1996 emis de PARLAMENTUL ROMÂNIEI;	
B1	Inscrierea provizorie, drept de PROPRIETATE, dobandit prin Lege, cota actuala 1/1, cota initiala 1/1
	1) COMUNA PROVIȚA DE SUS, CIF:2845362, PROPRIETAR NEIDENTIFICAT

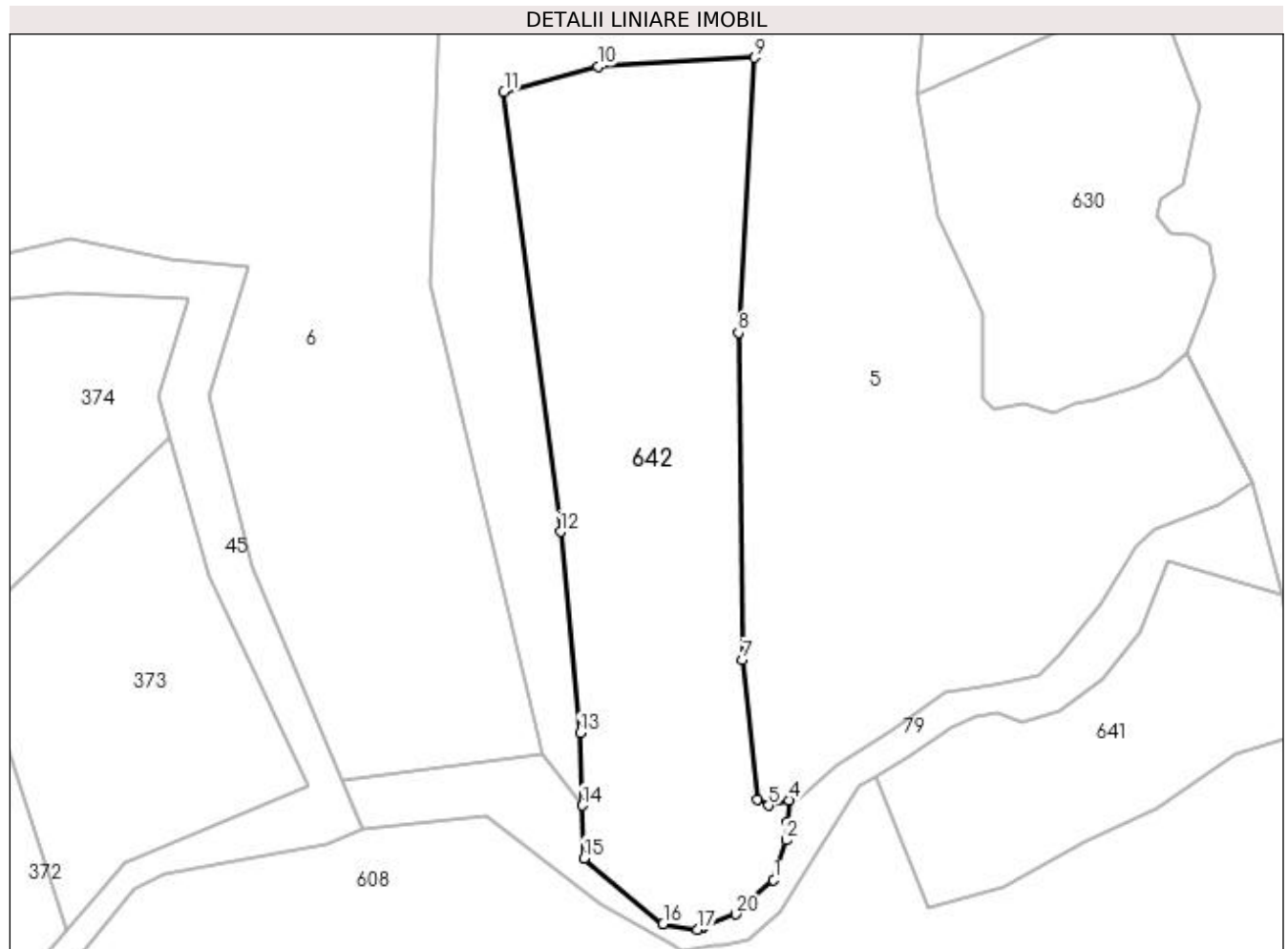
C. Partea III. SARCINI .

Inscrieri privind dezmembramintele dreptului de proprietate, drepturi reale de garanție și sarcini	Referințe
NU SUNT	

Teren

Nr cadastral	Suprafața (mp)*	Observații / Referințe
	4.573	

* Suprafața este determinată în planul de proiecție Stereo 70.



Date referitoare la teren

Crt	Categorie folosință	Intra vilan	Suprafața (mp)	Tarla	Parcelă	Nr. topo	Observații / Referințe
2	livada	NU	4.573	4	626	-	

Lungime Segmente

1) Valorile lungimilor segmentelor sunt obținute din proiecție în plan.

Punct început	X / Y	Punct sfârșit	X / Y	Lungime segment (** (m)
1	550.397,049 405.063,675	2	550.399,121 405.070,324	6.964
2	550.399,121 405.070,324	3	550.399,319 405.073,272	2.955
3	550.399,319 405.073,272	4	550.399,567 405.076,972	3.708
4	550.399,567 405.076,972	5	550.396,214 405.076,056	3.476
5	550.396,214 405.076,056	6	550.394,281 405.077,108	2.201

Punct început	X / Y	Punct sfârşit	X / Y	Lungime segment (** (m)
6	550.394,281 405.077,108	7	550.391,877 405.100,25	23.267
7	550.391,877 405.100,25	8	550.391,187 405.154,643	54.397
8	550.391,187 405.154,643	9	550.393,829 405.200,396	45.829
9	550.393,829 405.200,396	10	550.367,795 405.198,896	26.077
10	550.367,795 405.198,896	11	550.352,214 405.194,716	16.132
11	550.352,214 405.194,716	12	550.361,629 405.121,564	73.755
12	550.361,629 405.121,564	13	550.364,839 405.088,11	33.608
13	550.364,839 405.088,11	14	550.365,244 405.076,06	12.057
14	550.365,244 405.076,06	15	550.365,538 405.067,316	8.749
15	550.365,538 405.067,316	16	550.378,672 405.056,368	17.099
16	550.378,672 405.056,368	17	550.384,379 405.055,463	5.778
17	550.384,379 405.055,463	18	550.385,012 405.055,717	0.682
18	550.385,012 405.055,717	19	550.385,362 405.055,857	0.377
19	550.385,362 405.055,857	20	550.390,755 405.058,019	5.81
20	550.390,755 405.058,019	1	550.397,049 405.063,675	8.462

** Lungimile segmentelor sunt determinate în planul de proiecție Stereo 70 și sunt rotunjite la 1 milimetru.

*** Distanța dintre puncte este formată din segmente cumulate ce sunt mai mici decât valoarea 1 milimetru.

